

Helu 1141. Kapuleaumoku.

Ua koi mai oia no kona mau wahi ma Kawananakoa, Honolulu aina, Oahu no ka mea, ua loa ia ia keia mau wahi no Naaha ke komihiki mai o ka hua ana o wa kahawai i ka Makahiki 1841.

a ua noho keakea ole ia a hiki i keia manawa.

Oia ka makou e hooko nei no Kapuleaumoku he kuleana hoi kona malalo o ke ano Alodio. Ina e uku mai oia i ko ke Aupuni mau hapa kolu; alaila, ua ku pono ia ia ka palapala sila Alodio.

Pono nae ia ia ke uku no ka hookolokolo a me ka hooholo ana i ka olelo. Penei,

W. L. Lee	No ka rumi a me ke pai ana i ka olelo ma ka Nupepa,	\$ 1	ken.
G. M. Robertson	No ke kope ana i ka olelo koinu / aoao,	50	
	No ka palapala kii,	50	
J. H. Smith	No ka hana ana i ka la 3, o Iulai 1848,	1	
	No ke kope ana i na olelo a na hoike, 1 aoao.	75	
Louise	No ka ana ana i ka la 9, o Mei 1850, 2 aina,	5	
J. Kekaulahao	No ke kope ana, 2 Hofoa,	1	
	No ka hooholo ana i ka olelo, 12, Augato 1850,	2 50	
		<u>12.25</u>	
		Emi 7.25	
		<u>\$ 15.00</u>	

Eia na palena,

Aravaia A. G. Thurston.

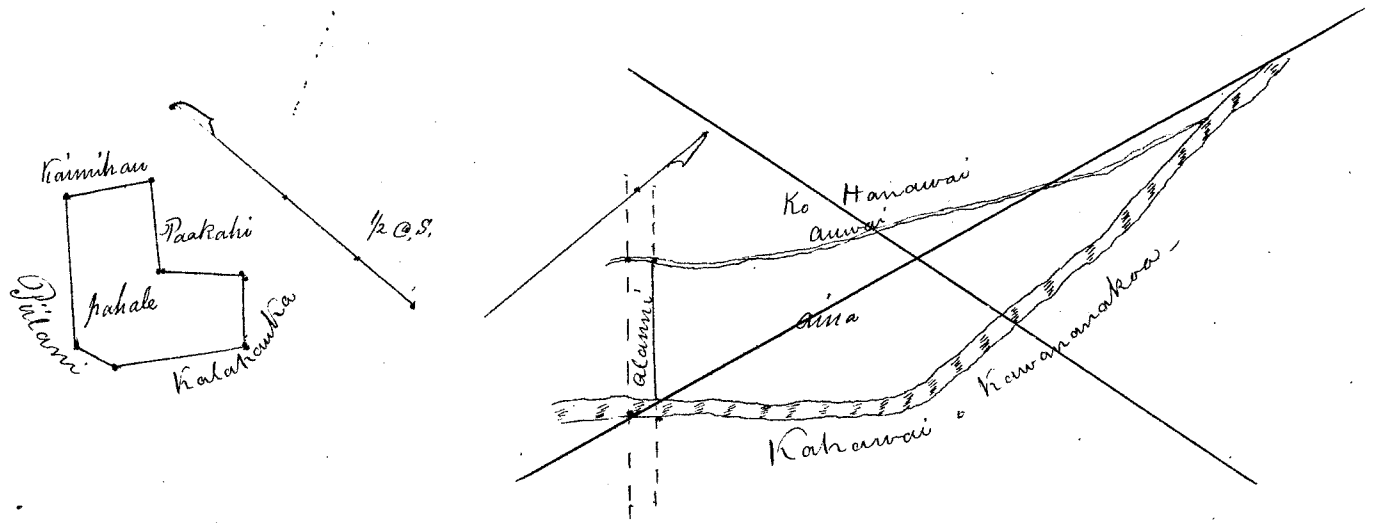
Pahale o Kapuleaumoku ma Kawananakoa, Honolulu, Oahu.


E hoomaka ma ke kahi Kama mauka e pili ana me ka aina o Paakahi, a me Kaimihau. A e holo ana Akaun 48° 45' Hon. 87 paku ma ke Kaimihau. Hema 47° 15' Hon. 1.66 kaul. ma ke Pihani, a hiki i ka laau Mils ma ke kahi Akaun makai o keia. Hema 12° 15' Hon. 38 paku ma ka auwai keke. Hema 49° Hon. 1.40 kaul. a hiki i ke kahi Kama mauka o ka pa puua, o ke kahi Kama makai o keia e pili ana me ke Kalahauka aina. Akaun 53° 30' Hon. 74 paku ma ke Kalahauka, hiki i ka laau keke. Akaun 36° 15' Hon. 87 paku ma ke Paakahi, hiki i ka pohaku ma kuauna. Akaun 42° 15' Hon. 1 kaul. ma ke Paakahi a hiki i kahi i hoomaka i. Ma ia Apana 293 Aiana.

Ma lilo ko Kap. 2. ia W. L. Lee.

Ke Kapuleaumoku aina ma Kawananakoa

E hoomaka ma ke kahi Kama makai ma ke Akaun o ke kahawai. A e holo ana Akaun 48° 30' Hon. 1.48 kaul. ma ke Akaun a hiki i ka auwai. Akaun 48° 15' Hon. 63 paku ma ka auwai. Akaun 28° 45' Hon. 1.96 kaul. ma ka auwai. Akaun 25° 30' Hon. 2.50 kaul. ma ka auwai. Akaun 13° 45' Hon. 1.10 kaul. hiki i ke pa o ka auwai ma ke kahawai. Hema 6° 45' Hon. 1.71 kaul. ma ka kahawai. Hema 4° Hon. 2.88 kaul. Hema 43° Hon. 2.47 kaul. ma ka kahawai a hiki i kahi i hoomaka i. Ma ia Apana 1015 Aiana.





Hele 1148. Kekahukalo

Ua koi mai oia no kona wahi ma Kanihika, Honolulu aia. Oahu no ka mea, ua loa ia ia keia wahi no Kalunaaiaa ke konoiki mai i ka wa o J. A. Heakini e noho Kanihika ana no ka Pahu o Honolulu i ka Makahiki 1831, manawa aku o ke kau ana o na kanawai

a ua noho keakea ole ia a hiki i keia manawa.

Oia ka makou e hooko nei no Kekahukalo he kuleana hoi kona malalo o ke ano Alodio. Ina e uku mai oia i ko ke Aupuni hapa kulu ; alaila, ua ku pono ia ia ka palapala sila Alodio.

Pono nae ia ia ke uku no ka hookolokolo a me ka hooholo ana i ka olelo. Penei,

<p>W. L. Lee G. M. Robertson J. M. Smith Loane di J. Hekeaulaha</p>	<p>No ka rumi a me ke pai ana i ka olelo ma ka Nupepa, No ke kope ana i ka olelo koina / aoao, No ka palapala kii, No ka hana ana i ka la 5, o Iulai, 1848. No ke kope ana i na olelo a na hoike, / aoao. No ka ana ana i ka la 21, o Aperila 1850. No ke kope ana, No ka hooholo ana i ka olelo, 12, Augatu 1850.</p>	<table border="0"> <tr><td>\$</td><td>ken.</td></tr> <tr><td>1</td><td></td></tr> <tr><td></td><td>50</td></tr> <tr><td></td><td>50</td></tr> <tr><td>1</td><td></td></tr> <tr><td></td><td>75</td></tr> <tr><td>2</td><td>50</td></tr> <tr><td></td><td>50</td></tr> <tr><td>2</td><td>50</td></tr> <tr><td colspan="2"><hr/></td></tr> <tr><td>\$</td><td>9.25</td></tr> </table>	\$	ken.	1			50		50	1			75	2	50		50	2	50	<hr/>		\$	9.25
\$	ken.																							
1																								
	50																							
	50																							
1																								
	75																							
2	50																							
	50																							
2	50																							
<hr/>																								
\$	9.25																							

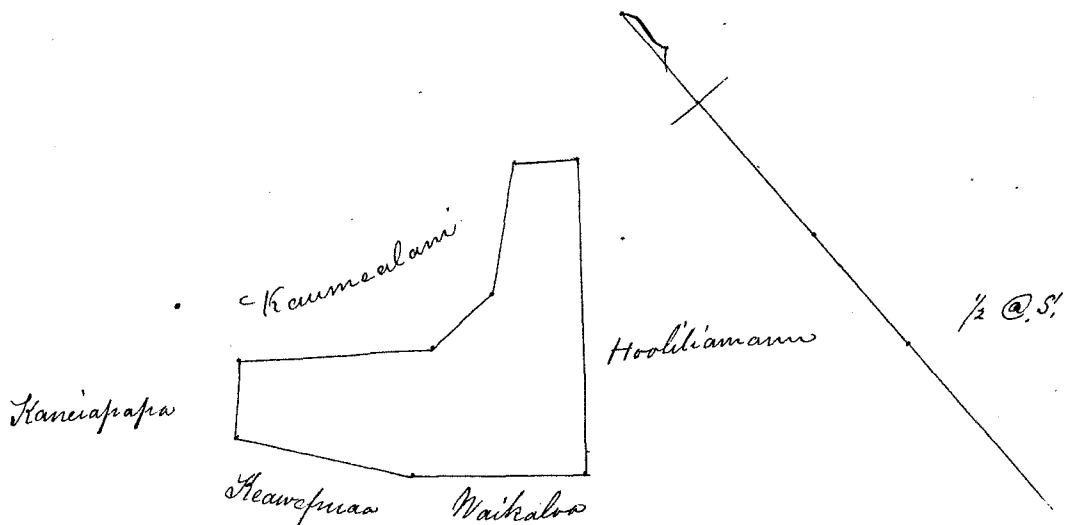
Eia na palena,


Anaia e A. G. Thurston.

Anaia o Kekahukalo ma Kanihika, Honolulu, Oahu.

E hoomaka ma ke kiki Akau mauka o kua a pili ana me ka aia o Hooliamanu, a me Kaunualani. A e holo ana Aema 52° 15' Tom. 1.47 kaul. a Hema 28° Tom. 88 pauter, a Aka 51° 55' Tom. 2.03 kaul. ma ke Kaunualani aia. Hema 44° 15' Tom. 26 pauter, ma ke Kanihika. Hema 49° 23' Tom. 1.78 kaul. ma ke Waikaloa. Akau 39° 30' Tom. 3.32 kaul. ma ke Hooliamanu, a Akau 52° Tom. 65 pauter, a kiki i kahi i hoomaka i.

Ma ia Apana 755 Anana.





Hele 1165. Kanakani.

Ua koi mai oia no kona Mau wahi ma Kawaiolua, Honolulu Aina, Oahu no ka mea, ua loa ia ia keia Mau wahi no Kanakani mai i ka Makakiki 1830 manawa loa aku o ke kua ana o wa Kanawai, a manawa aku mo hoi o ka haunaele o Haami.

a ua noho keakea ole ia a hiki i keia manawa.

Oia ka makou e hooko nei no Kanakani - he kuleana hoi kona malalo o ke ano Alodio. Ina e uku mai oia i ko ke Aupuni ^{manu} hapa hulu; alaila, ua ku pono ia ia ka palapala sila Alodio.

Pono nae ia ia ke uku no ka hookolokolo a me ka hooholo ana i ka olelo. Penei,

<i>W. L. Lee</i>	No ka rumi a me ke pai ana i ka olelo ma ka Nupepa,	\$ 1	ken.
<i>G. M. Robertson</i>	No ke kope ana i ka olelo koina / aoao,	50	
	No ka palapala kii,	50	
<i>J. H. Smith</i>	No ka hana ana i ka la 9, o Augata 1848,	1	
	No ke kope ana i na olelo a na hoike, / aoao.	75	
<i>Louise Li</i>	No ka ana ana i ka la 24, o Aperila 1850, 2 ana,	5	
<i>S. Kekaulahas</i>	No ke kope ana, 2 kope,	1	
	No ka hooholo ana i ka olelo, 12, Augata 1850,	2 50	
		<u>\$ 12.25</u>	

Eia na palena,

Amaia o A. G. Thurston.

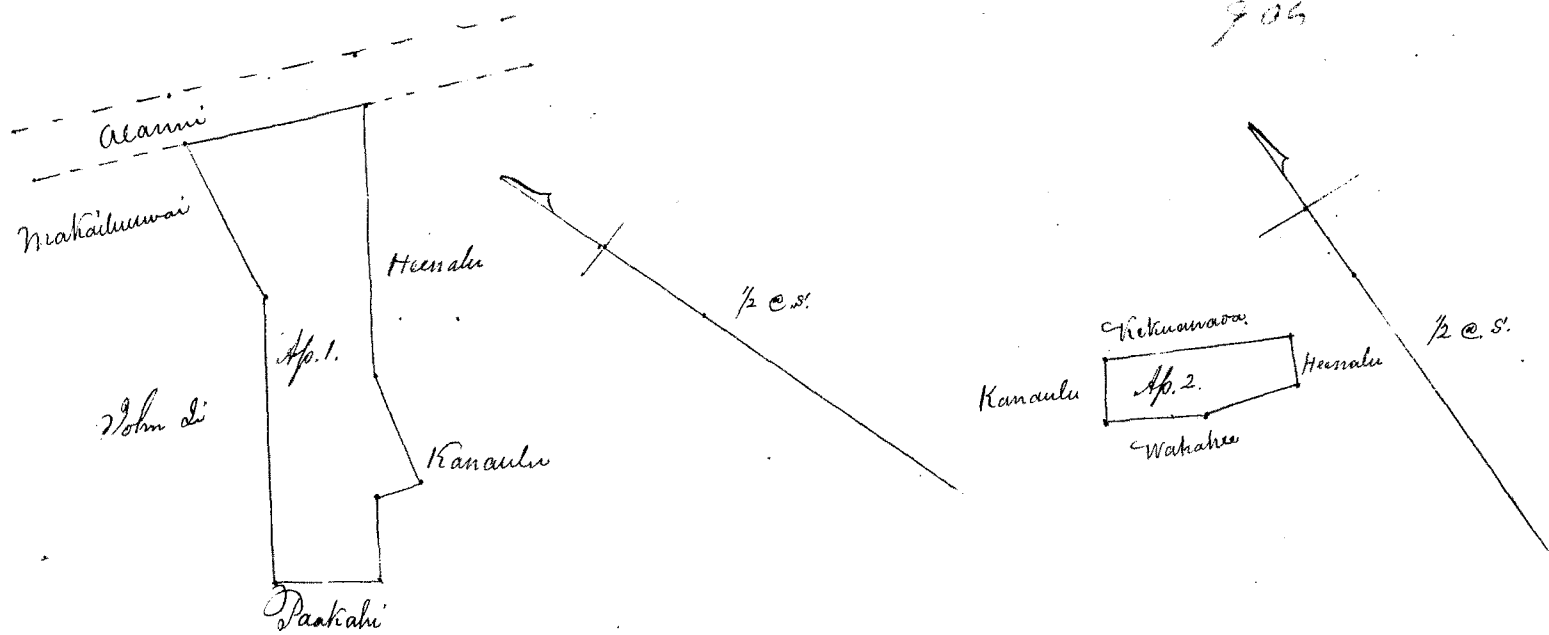
Aina, Kanakani ma Kawaiolua, Honolulu, Oahu.


Apana 1. (pahalae a me 7 hoi)

E hoomaka ma ka kahi Apana makai o keia, e pili ana me ke Ioune Li, a me ke Paakahi aina. A e holo ana Hema 37° 30' Ki. 1.15 kaul. ~~1.15 kaul.~~ ma ke Paakahi. Apan 49° 30' Ki. 95 paku, ma ke Kanakani a Hema 51° 15' Ki. 48 paku. a Apan 31° 15' Ki. 1.21 kaul. ma ke Kanakani. Apan 51° 15' Ki. 2.82 kaul. ma ke Heenalu a hiki i ke Alanui. Apan 48° 45' Ki. 1.90 kaul. ma ke Alanui Hema 27° Ki. 1.82 kaul. ma ke Napohaku, a me ke Ioune Li. Hema 51° 30' Ki. 3.03 kaul. ma ke I. Li. a hiki i kahi i hoomaka i. Ma ia Apana 745 Anana.

Apana 2. (1 hoi)

E hoomaka ma ke kahi Hema mauka o keia, e pili ana me ke Heenalu, a me ke Hekeuanawa aina. A e holo ana Hema 31° Ki. 57 paku, ma ke Heenalu, a Apan 68° Ki. 1 kaul. a Apan 63° 15' Ki. 1.10 kaul. ma ke Wahahu, alaila Apan 38° 45' Ki. 66 paku ma ke Kanakani, alaila Hema 61° 30' Ki. 2 kaul. ma ke Hekeuanawa a hiki i kahi i hoomaka i. Ma ia Apana 161 Anana.





Ua koi mai oia no kona wahi ma Kawaiiki, Honolulu Aina, Oahu no ka mea, ua loa ia ia keia wahi no Kahalo ke hooihiki mai, i ka wa e mho Kiiaina ana. Liliha, ke Kiiaina Oahu ma amua loa aku o ka kuu ana o na Kanawai -

a ua noho keakea ole ia a hiki i keia manawa.

Oia ka makou e hooko nei no Nanaikala he kuleana hoi kona malalo o ke ano Alodio. Ina e uku mai oia i ko ke Aupuni hapa hulu ; alaila, ua ku pono ia ia ka palapala sila Alodio.

Pono nae ia ia ke uku no ka hookolokolo a me ka hooholo ana i ka olelo. Penei,

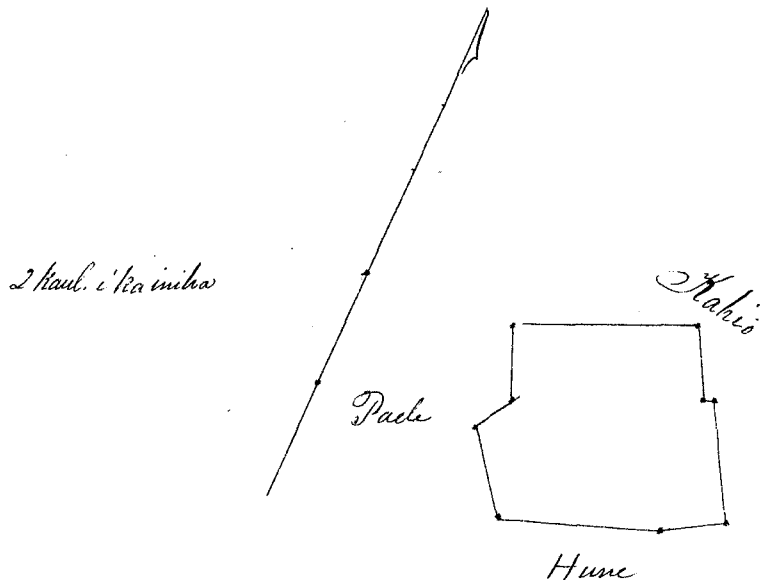
		\$	ken.
W. L. Lee	No ka rumi a me ke pai ana i ka olelo ma ka Nupepa,	1	
G. M. Robertson	No ke kope ana i ka olelo koinu / uoao,		50
J. H. Smith	No ka palapala kii,		50
Loane hi	No ka hana ana i ka la 30, o Augate 1848	1	
J. Kikaulaao	No ke kope ana i na olelo a na hoike, 1 awa.		75
	No ka ana ana i ka la 24, o Aperila, 1850.	2	50
	No ke kope ana,		50
	No ka hooholo ana i ka olelo, 12, Augate, 1852,	2	50
			<u>9.25</u>
			Uku hooholo - \$6.00
			oo - \$3.25


Eia na palena,

Awaia e A. G. Thurston.

Aina o Nanaikala ma Kawaiiki, Honolulu, Oahu.

Chomaka ma ke kahi Akaun maupea o keia e pili ana me ke Kahi aina. Ae holo ana Apana 31° 30' Heli. 79 fanku. Nenee i ka lima hema 13 fanku, alaila Apana 32° Heli. 1.30 kaul. ma ke Kahi, a hiki i ke kahi Hema mauka o keia. Hema 58° 30' Hom. 63 fanku, a Hema 67° Hom. 1.81 kaul. ma ke Hema aina. Akaun 36° 30' Hom. 1 kaul. a Akaun 31° Heli. 12 fanku, a Akaun 24° 45' Hom. 91 fanku ma ke Paale aina, a hiki i ke kahi Akaun makai o keia, alaila Akaun 66° Heli. 1.88 kaul. a hiki i keahi i hoomaka i. Ma ia Apana 539. Anana -





Helu 1167 Iuaka Kahooluwaa

Ua koi mai oia no kona Mau wahi ma Laukalo, Honolulu aina, Oahu no ka mea, ua loa ia ia keia Mau wahi no Napohaku ke kinohiki mai, i ka Makahiki 1831, mamua aku o ka make ana o Haakumanu I.

a ua noho keakea ole ia a hiki i keia manawa.

Oia ka makou e hooko nei no Iuaka Kahooluwaa he kuleana hoi kona malalo o ke ano Alodio. Ina e uku mai oia i ko ke Aupuni mau hapa holo; alaila, ua ku pono ia ia ka palapala sila Alodio.

Pono nae ia ia ke uku no ka hookolokolo a me ka hooholo ana i ka olelo. Penei,

		\$	ken.
W. L. Lee	No ka rumi a me ke pai ana i ka olelo ma ka Nupepa,	1	
G. M. Robertson	No ke kope ana i ka olelo koina 2 aoao,	1	
	No ka palapala kii,		50
J. H. Smith	No ka hana ana i ka la 9, o Augate 1848,	1	
Louren di	No ke kope ana i na olelo a na hoike, 2 aoao.	1	50
J. Kekaulaao	No ka ana ana i ka la 25, o Aperila, 1850 3 Ania,	7	50
	No ke kope ana, 3 kope	1	50
	No ka hooholo ana i ka olelo, 12, Augate, 1850	2	50
		\$ 16.50	

Eia na palena,

Anaia e A. G. Thurston.

Ania o Iuaka ma Laukalo, Honolulu, Oahu.
Apana 1. (2 loi me hula)

Chromaka ma ke kahi Akau mauka o keia e pili ana me ke Makaiuluwai aina, ma ke Alanui. A e holo ana Nema 48° 45' Hi. 8.16 kaul. ma ke Alanui a hiki i ke auwai. Nema 33° Kom. 1.20 kaul. ma ke auwai. Akau 48° 30' Kom. 8.23 kaul. ma ke Ioane Si'aina. Akau 34° 15' Hi. 1.16 kaul. ma ke Makaiuluwai, a hiki i kahi i hormaka i. Ma ia Apana 1.168 Anana.

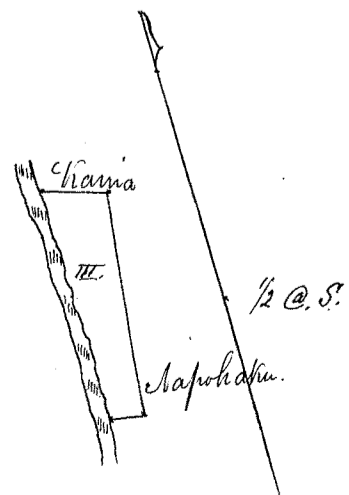
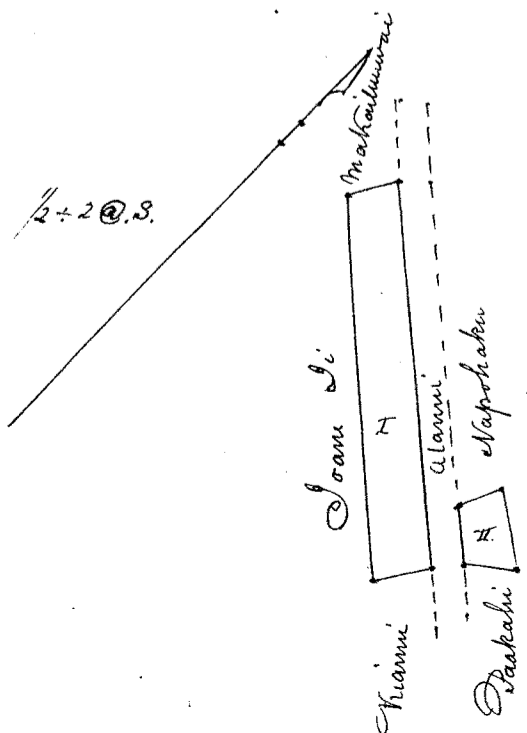
Apana 2. (2 loi me hula)


Chromaka ma ke kahi Nema mauka o keia o pili ana me ke Paakahi aina ma ke Alanui, a e holo ana Akau 64° 30' Hi. 1.12 kaul. ma ke Paakahi a ma ke auwai. Akau 52° 30' Kom. 1.77 kaul. ma ke Kahawai aina, Nema 36° Kom. 91 paku ma ke Napohaku a hiki i ke Alanui. Nema 48° 45' Hi. 1.27 kaul. ma ke Alanui a hiki i kahi i hormaka i. Ma ia Apana 43 Anana.

Apana 3. (1 loi.)

Chromaka ma ke kahi Akau mauka o keia o pili ana me ke Kaina aina ma kahawai. A e holo ana Nema 72° 30' Hi. 73 paku. ma ke Kaina, Nema 10° Kom. 2.40 kaul. a Akau 76° Kom. 32 paku ma ke Napohaku a hiki i kahawai, alaila Akau 1° 45' Hi. 2.50 kaul. e pili ana ma kahawai, a hiki i kahi i hormaka i. Ma ia Apana 160 Anana

Pau loa 1.371
1.210
1 Ek. 761





Helu 1280. Kaluau W.

Ua koi mai oia no kona mau wahi ma Kawawai, Kapahaha, me Kahawali, Honolulu, no ka mea, ua loa ia ia keia mau wahi no Kapaula mai ka Apana 1.2.40 no Kahina mai ka Apana 3-i ka wa. Iman i ka Makahiki 1836

a ua noho keakea ole ia a hiki i keia manawa.

Oia ka makou e hooko nei no Kaluau W. he kuleana hoi kona malalo o ke ano Alodio. Ina e uku mai oia i ko ke Aupuni hapakolu; alaila, ua ku pono ia ia ka palapala sila Alodio.

Pono nae ia ia ke uku no ka hookolokolo a me ka hooholo ana i ka olelo. Penei,

W. L. Lee
G. M. Robertson
J. H. Smith
Loune di
J. Hekeaulakao

	\$	ken.
No ka rumi a me ke pai ana i ka olelo ma ka Nupepa,	1	
No ke kope ana i ka olelo koina / aooa,		50
No ka palapala kii,		50
No ka hana ana i ka la 11, o Sepatemaba 1848.	1	
No ke kope ana i na olelo a na hoike, 2 Aoa.	1	50
No ka ana ana i ka la 24, o Aperila, 1850. 4 Aina	10	
No ke kope ana, 4 kope.	2	
No ka hooholo ana i ka olelo, 12, Augata 1850.	2	50
		<u>\$19.00</u>

Eia na palena,

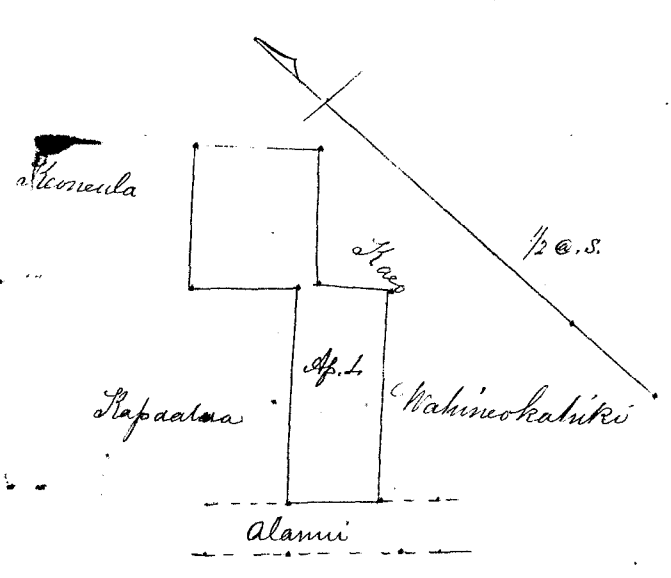
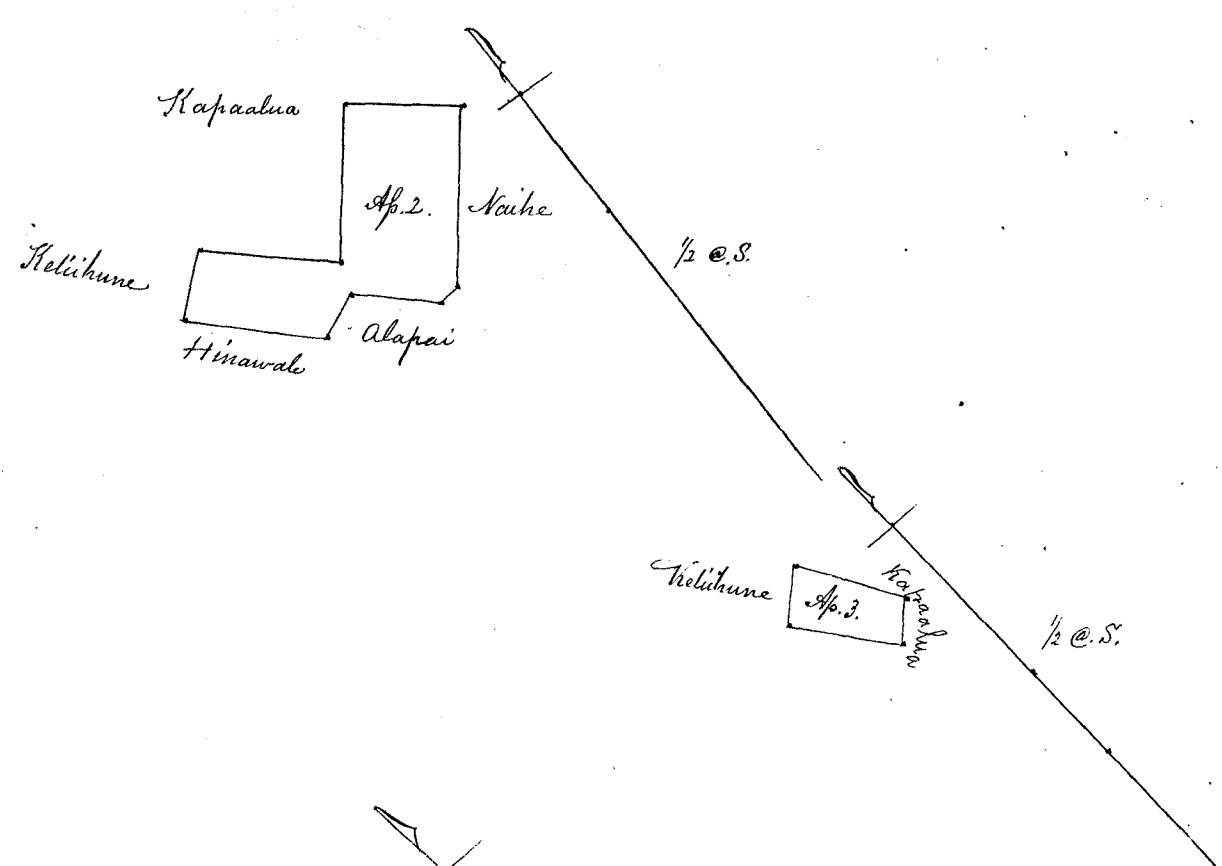
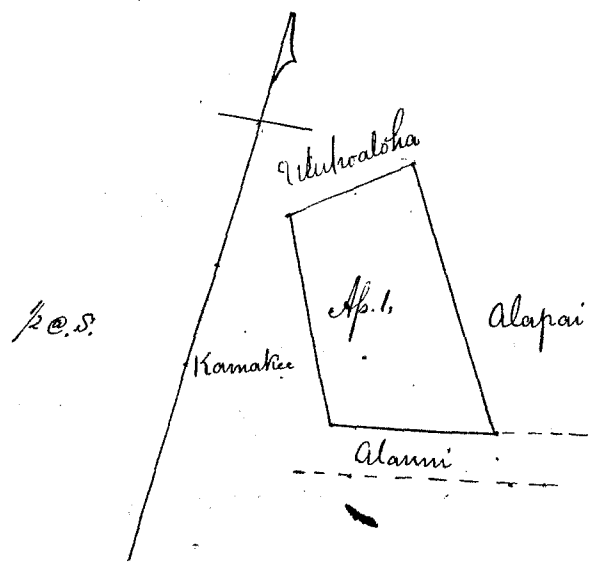
Apana 1. (pahale) ma Kawawai, Honolulu, Oahu. *Maia A. G. Thurston.*
 E hoomaka ma ke kahi Akaun mauka o keia, e pili ana me ke Uluhualaha, a me ke Alapai aina a e holo ana Nema 34° 15' Ki. 2.96 kaul. ma ke Alapai a hiki i ke Alanui, Nema 77° 15' Kom. 1.73 kaul. ma ke Alanui. Akaun 28° 45' Kom. 2.31 kaul. ma ke Kamakaha, a Akaun 53° 15' Ki. 1.40 kaul. ma ke Uluhualaha a hiki i kahi i hoomaka i. *Maia Apana 480 Amana.*

Apana 2. (3 loi) ma Kapahaha, Honolulu, Oahu.
 E hoomaka ma ke kahi Nema mauka o keia e pili ana me Komeula, a me ke Alapai aina a e holo ana ma ke Alapai. Akaun 46° 45' Kom. 95 pautu, a Nema 70° Kom. 54 pautu, alaila ma ke Hinawale Akaun 42° Kom. 1.53 kaul. alaila Akaun 55° 15' Ki. 79 pautu ma ke Helihune, alaila Nema 42° 30' Ki. 1.40 kaul. a Akaun 46° 15' Ki. 1.73 kaul. ma ke Kapaula alaila ma ke Mahe. Nema 46° 45' Ki. 1.23 kaul. a Nema 42° 30' Kom. 1.92 kaul. a Nema 83° 15' Kom. 26 pautu, a hiki i kahi i hoomaka i. *Maia Apana 440 Amana.*

Apana 3. (1 loi) ma Kapahaha.
 E hoomaka ma ke kahi Nema mauka o keia e pili ana me ke Kapaula, *a e holo ana me ke Kapaula* Nema 48° Kom. 53 pautu, a Akaun 37° 45' Kom. 1.22 kaul. alaila Akaun 48° Ki. 61 pautu ma ke Helihune, alaila; Nema 33° 15' Ki. 1.24 kaul. ma ke Kapaula a hiki i kahi i hoomaka i. *Maia Apana 84 Amana.*

Apana 4. (2 loi) ma Kahawali, Honolulu, Oahu.
 E hoomaka ma ke kahi Akaun mauka o keia e pili ana me Komeula, a me ke Haes. A e holo ana Nema 40° 30' Ki. 1.34 kaul. ma ke Haes. Nema 50° 30' Kom. 1.50 kaul. a Nema 40° 30' Ki. 74 pautu ma ke Haes, alaila Nema 52° 45' Kom. 2.24 kaul. ma ke Wahine kahiki hiki i ke Alanui. Akaun 43° 30' Kom. 95 pautu, ma ke Alanui. Akaun 53° Ki. 2.27 kaul. a Akaun 40° 30' Kom. 1.15 kaul. ma ke Kapaula, alaila Akaun 53° Ki. 1.50 kaul. ma Komeula a hiki i kahi i hoomaka i. *Maia Apana 508 Amana*

E uana i na kii ma kela aooa,



Helu 1329. Kaa

Ua koi mai oia no kona mau wahi ma Laimi me Luualana, Honolulu Aina no ka mea, ua loa ia ia keia mau wahi no ka 'veas pumi ke kono'ike, i ka Mahahiki 1833 a 1834 paha, mianua aku o ke kau ana o na kanawai,

a ua noho keakea ole ia a hiki i keia manawa.

Oia ka makou e hooko nei no Kaa he kuleana hoi kona malalo o ke ano Alodio. Ina e uku mai oia i ko ke Aupuni hapa kolu ; alaila, ua ku pono ia ia ka palapala sila Alodio.

Pono nae ia ia ke uku no ka hookolokolo a me ka hooholo ana i ka olelo. Penei,

<i>W. L. Lee.</i>	No ka rumi a me ke pai ana i ka olelo ma ka Nupepa,	\$ 1	ken.
<i>G. M. Robertson</i>	No ke kope ana i ka olelo koina / aono,	50	
<i>W. Smith</i>	No ka palapala kii,	50	
<i>Louise</i>	No ka hana ana i ka la 15, o Sepatemaba 1842	1	
<i>J. Kekaulaao</i>	No ke kope ana i na olelo a na hoike, 2 aono.	1 50	
	No ka ana ana i ka la 7, o Aperila, 1850 2 Aina	5	
	No ke kope ana, 2 Kope.	1	
	No ka hooholo ana i ka olelo, 12, Augate, 1850.	2 50	
		<u>\$ 13.00</u>	

Eia na palena,

Anaia v. A. G. Thurston.


Apana 1. Pahale ma Punaglapa Nuuanu, Oahu


E hoomaka ma ke kahi Akaun mauka o keia ma ke pohaku i hoailonaia + ma ke Lewis pa, a e fili ana me ka aina o Hanakahou. A e holo ana Kema 43° 15' Kom. 1.95 kaul. ma ke Lewis pa. a hiki i ke pohaku i hoailonaia + ma ke kahi Akaun mauka o keia e fili ana me ka aina o Phillips. Kema 35° 45' Hoi. 3.10 kaul. ma ke Phillips a hiki i ke ala lili i moku ana ka pa, Akaun 29° 15' Hoi. 2.22 kaul. ma ke Hanakahou aina. Akaun 46° Kom. 2.24 kaul. ma ke Hanakahou a hiki i kahi i hoomaka i. Ma ia Apana 788 Anana.

Apana 2. Ma Laimi, Nuuanu, Oahu.

E hoomaka ma ke kahi Kema mauka o keia ma ke pohaku i hoailonaia + ma ka pa e fili ana me ka ajing o Nakea, a me Kiki, a e holo ana Kema 35° 30' Kom. 1.58 kaul. ma ke Nakea, a me ke Mrs. a hiki i ka pa o J. G. Lewis. Akaun 51° Kom. 2.76 kaul. Akaun 46° 30' Kom. 1.98 kaul. Akaun 42° 15' Kom. 3.52 kaul. ma ke Lewis pa, a hiki i ke Alani Nuuanu. Akaun 45° 45' Hoi. 1.77 kaul. ma ke Alani, ke kahi Akaun mauka o keia e fili ana me ka aina o Kaeo. Kema 43° 15' Hoi. 1.23 kaul. ma ke Kaeo. Kema 33° 45' Hoi. 2.08 kaul. ma ke Kaeo, a me ke Nawai. Kema 37° 30' Kom. 3.1 faukuu. Kema 43° 30' Hoi. 2.9 kaul. ma ke Alani, a e ke Kiki. Akaun 50° 30' Hoi. 5.4 faukuu. Kema 43° 15' Hoi. 75 faukuu ma ke Kiki, a hiki i kahi i hoomaka i. Ma ia Apana 1 Opa, 325 Anana.

1. 325
788
1113





Helu 1336. Heahua

Ua koi mai oia no kona wahi ma Auwailimu, Honolulu Aina no ka mea, ua loa ia ia keia wahi no Aikanaka ke hounoia mai i ka Makahiki 1832 manua aku o ke hounoia ana o ka Manawai

a ua noho keakea ole ia a hiki i keia manawa.

Oia ka makou e hooko nei no Heahua he kuleana hoi kona malalo o ke ano Alodio. Ina e uku mai oia i ko ke Aupuni hapa hola; alaila, ua ku pono ia ia ka palapala sila Alodio.

Pono nae ia ia ke uku no ka hookolokolo a me ka hooholo ana i ka olelo. Penei,

		\$	ken.
W. L. Lee	No ka rumi a me ke pai ana i ka olelo ma ka Nupepa,	1	
G. M. Robertson	No ke kope ana i ka olelo koina 2 aoao,	1	
J. H. Smith	No ka palapala kii,		50
J. H. Smith	No ka hana ana i ka la 18, o Sepatemaba,	1	
J. H. Smith	No ke kope ana i na olelo a na hoike, 2 aoao.	1	50
J. H. Smith	No ka ana ana i ka la 15, o Aperila, 1850.	2	50
J. H. Smith	No ke kope ana,		50
J. H. Smith	No ka hooholo ana i ka olelo, 12 Augata 1850.	2	50
			<u>10.50</u>

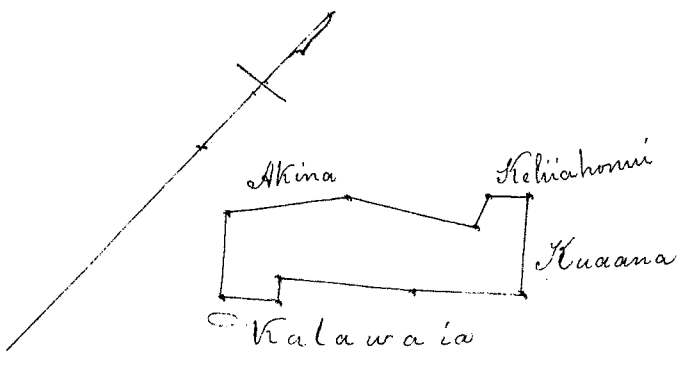
Eia na palena,


Awaia e A. G. Thurston.

Aina o Heahua, ma Auwailimu, Honolulu, Oahu.
(Olukealo)

E hoomaka ma ke kahi Heema mauka o keia e pili ana me ka aina o Kalawalaia, a me Huaana a e holo ana Heema 44° 15' Kom, 1.16 kaul, ma ke Kalawalaia. Heema 48° 15' Kom, 1.42 kaul, Heema 38° 15' Hei, 20 pautu, Heema 47° 15' Kom, 60 pautu, hiki i ke kahi Heema mauka o keia e holo 43° 30' Kom, 87 pautu ma ke Kalawalaia, hiki i ke kahi Heema mauka o keia e pili ana me ke Ahina aina. Akaun 35° Hei, 1.20 kaul, Akaun 56° Hei, 1.47 kaul, hiki i ke kahi Heema mauka o ke Ahina mauka. Akaun 22° 30' Kom, 36 pautu ma ke Ahina. Akaun 46° 30' Hei, 42 pautu ma ke Heleiahonui, hiki i ke kahi Akaun mauka e pili ana me ke Huaana aina. Heema 44° 15' Hei, 1.52 kaul, ma ke Huaana a hiki i kahi i hoomaka i.

Maia Apawa 331 Anawa.





Ua koi mai oia no kona mau wahi ma Auwailimu, Kapaloa, Honolulu Aina no ka mea, ua loa ia ia keia mau wahi no Keaweluahi ke konoehiki o Auwailimu, kona Apana ma Auwailimu i ka wa o M. Kekaulaohi mahope mai o ka Makahiki 1839, a no O. Kuhia mai kona mau Apana ma Kapaloa i ka wa o M. Kekaulaohi, mahope mai o ka Makahiki 1839, ua keakea o O. Kuhia, a i ka hookolokolo ana a S. P. Kalamo, ua hoohoio mai ia ia - a ua noho keakea ole ia a hiki i keia manawa.

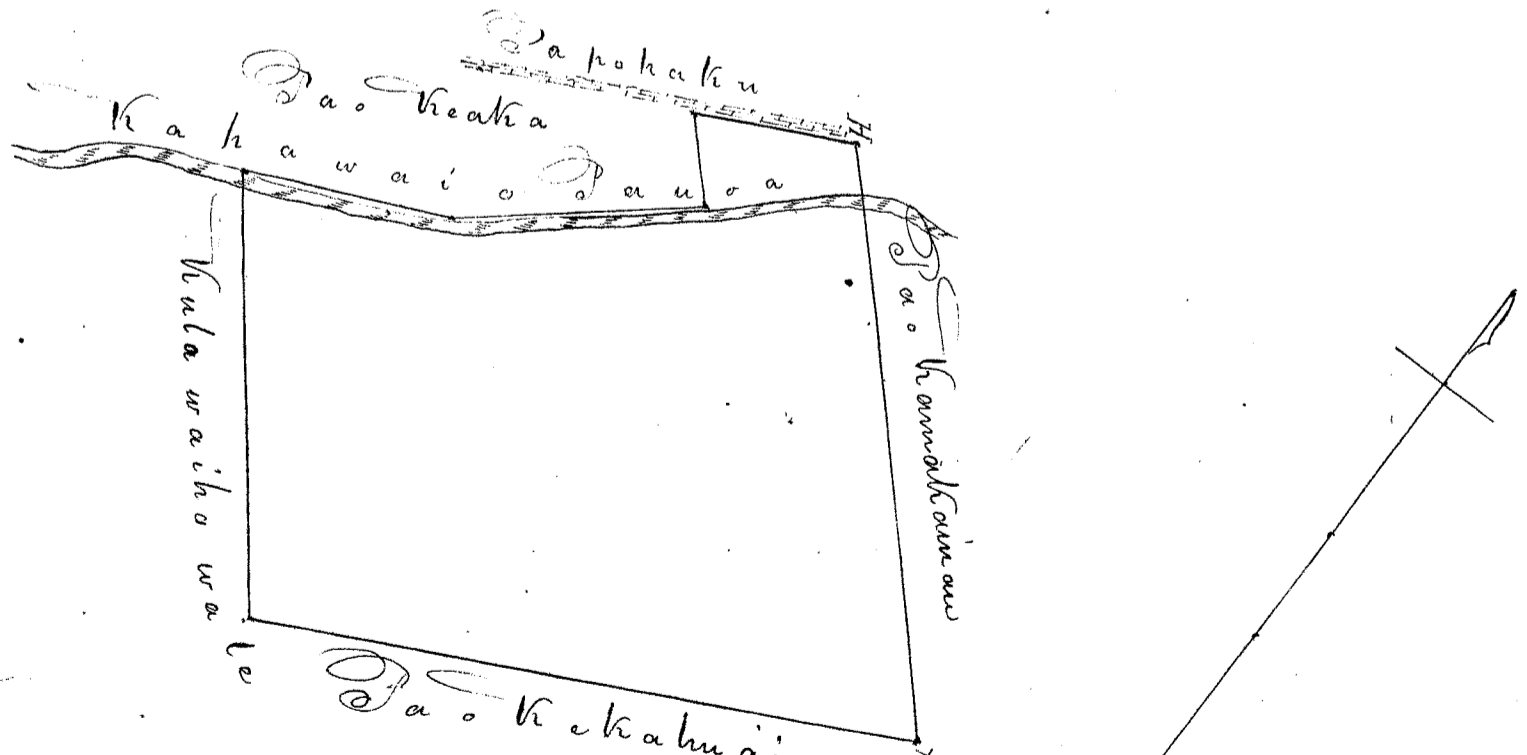
Oia ka makou e hooko nei no Kamamaka - he kuleana hoi kona malalo o ke ano Alodio. Ina e uku mai oia i ko ke Aupuni hapa holo ; alaila, ua ku pono ia ia ka palapala sila Alodio.

Pono nae ia ia ke uku no ka hookolokolo a me ka hooholo ana i ka olelo. Penei,

			\$	ken.
W. L. Lee	No ka rumi a me ke pai ana i ka olelo ma ka Nupepa,	1	
G. M. Robertson	No ke kope ana i ka olelo koina / aoao,		50
	No ka palapala kii,		50
J. H. Smith	No ka hana ana i ka la 20, a 22. o Sepatemaba 1848,	2	
	No ke kope ana i na olelo a na hoike, 3 aoao.		25
Jane Li	No ka ana ana i ka la 28. o Feberuari 1850. 1/3 Aina,	3	50
	No ke kope ana, 3 Kope		50
S. Kekaulaohi	No ka hooholo ana i ka olelo, Augate 12, 1850.	2	50
				<hr/>
			\$	17.75

Eia na palena,

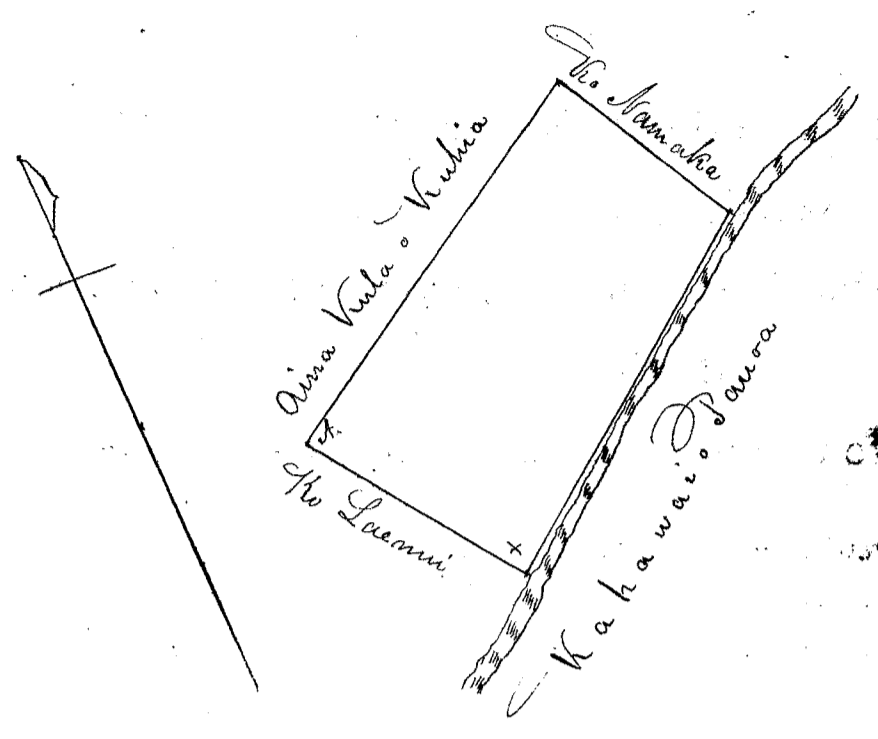
Apana 1. *Aina e J. W. Makalena.*
 Pahale o Kamamaka ma Auwailimu Honolulu Aina, Moku o Kauai.
 E hoomaka ana i ke ana ana ma ke kiki Hekeha Ana kahi e pili ana me ka pa o Namakainani, a me ka haka ana ma ke kiki Hekeha Ana a me ke kiki Hekeha Ana i ke ana ana ma ke kiki Hekeha Ana. Hekeha Ana 3 Kom. 3.59 kaul. e pili ana me ke kiki Hekeha Ana, a me ke kiki Hekeha Ana, huli a holo Hekeha Ana 37°30' Kom. 2. 2/100 kaul. e pili ana i ke kahawai o Pauwa, a hiki i ke pa o Hekeha, alaila huli a holo Hekeha 66°30' Hi. 1 1/100 kaul. a e huli ana He. 50°30' Hi. 1 33/100 kaul. e pili ana hiki ma au a me ke pa o Hekeha, huli a holo He. 40°30' Kom. 2 7/100 kaul. e pili ana ma i ka pa o Hekeha hiki i ka pa-pohaku e kaawale ai ka ana ma ka pohaku i hawaii A. huli a holo He. 65°30' Hi. 82/100 kaul. e pili ana i ka pa-pohaku, a hiki i ke pohaku i hawaii H. alaila huli a holo He. 43°30' Hi. 3 1/100 kaul. e pili ana i ke kahawai o Pauwa, e pili ana me ke pa o Namakainani a hiki i kahi i hoomaka i.
 Eia ka ili o kua Pahale 1869 Apana, 23 Kapuai 3 Kaula



Apana 2.
 Aina hula ana Kapaloa, Pauwa, Honolulu Aina, Moku o Kauai.
 E hoomaka i ke ana ana ma ke kiki Hekeha Ana Hekeha Ana e pili ana i ke kiki Hekeha Ana a me ke kahawai o Pauwa ma ka pohaku mui i hawaii A. a me ke kiki Hekeha Ana a me ke kiki Hekeha Ana i ke ana ana ma ke kiki Hekeha Ana. Hekeha Ana 3 Kom. A holo ka ana ma ma pa. He. 34° Kom. 1 34/100 kaul. e pili ana i ka pa o Laenui a hiki i ke Alani i waena o kua hula a me ke kiki Hekeha Ana ma ka pohaku mui i hawaii A. huli a holo He. 61°30' Hi. 2 32/100 kaul. e pili ana i ke kiki Hekeha Ana, a hiki i ke kiki Hekeha Ana, alaila huli a holo He. 27° Hi. 1 12/100 kaul. e pili ana

i ke kula o Kamaka, a hiki i ke kahawai o Paua, huli a holo Hema $56^{\circ}45'$ Hom. $2\frac{1}{100}$ kaul. e pili ana i ke kahawai a hiki i kahi i hoomaka i.

Eia hui kea nui o ka ili o keia Apiana aino kula. 332 Anana, 27 Kapuai.

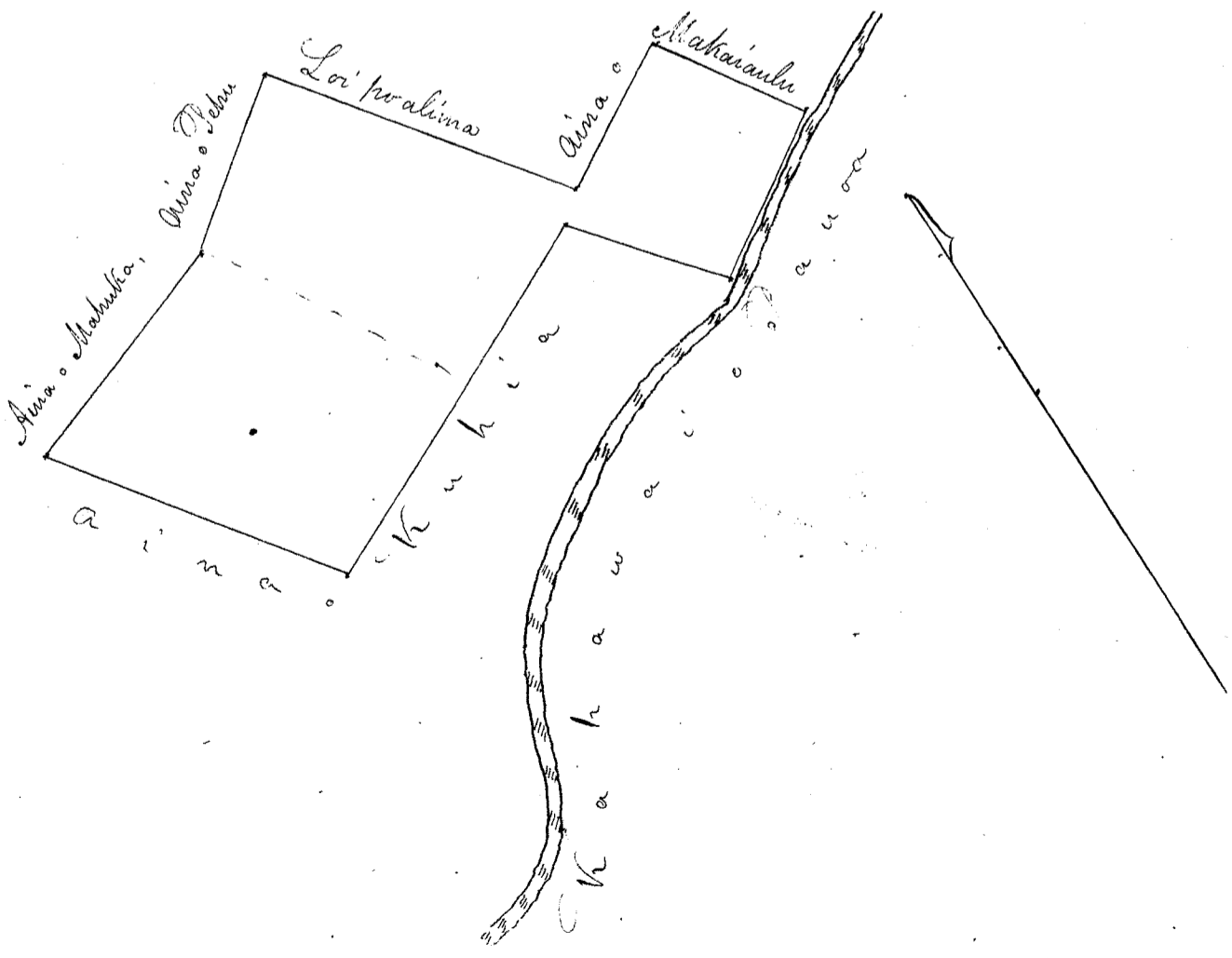


Apiana 3.

Na lukealo 3, o Kamamaka ma Hapeo ili o Kapua ma Paua, Honolulu aino, Mokuap. Oahu.

E hoomaka ana i ke ana ana ma ke kahi Komohana Hema o keia mau loi ma kahi e pili ana me ke Kupaia aino, a me ke auwai iwaena o keia mau loi, a me ke Mahuka, a me ke Pehu, mau loi ma ke pohaku nui. A holo ka aoao mua penei; Hema $42^{\circ}30'$ Hi. $1\frac{20}{100}$ kaul. huli a holo Akau 58° Hi. $2\frac{36}{100}$ kaul. huli a holo Hema $43^{\circ}30'$ Hi. $9\frac{6}{100}$ kaul. e pili ana keia mau aoao ekolu a me ke Kupaia aino, a hiki i ke kahawai o Paua, alaila huli a holo Akau $50^{\circ}30'$ Hi. $1\frac{4}{100}$ kaul. e pili ana i ke kahawai a pili i ke aino o Makaiakuli, huli a holo Ak. $39^{\circ}30'$ Hom. $9\frac{1}{100}$ kaul. a e holo aoao Hema $55^{\circ}30'$ Hom. 1 kaul. huli a holo Ak. $42^{\circ}30'$ Hom. $1\frac{83}{100}$ kaul. e pili ana keia mau aoao cha i ke Makaiakuli aino, a me ke loi pualima, a hiki i ke auwai iwaena o keia mau loi, a me ke Pehu, huli a holo Hema $45^{\circ}30'$ Hom. $1\frac{7}{100}$ kaul. a e holo ana Hema 63° Hom. $1\frac{33}{100}$ kaul. e pili ana i ke auwai a hiki i kahi i hoomaka i.

Eia hui kea nui o ka ili o keia mau loi ekolu 646 Anana, 5 Kapuai.



Hele 1357. Kamakainau.

Ua koi mai oia no kona mau wahi ma Auwailimu, Kapala, Honolulu aina no ka mea, ua loaa ia ia keia mau wahi no Kuhia mai i ka wa e ola ana o Hinan marama aku. ka Makanihi 1829.

a ua noho keakea ole ia a hiki i keia manawa.

Oia ka makou e hooko nei no Kamakainau he kuleana hoi kona malalo o ke ano Alodio. Ina e uku mai oia i ko ke Aupuni hapa mau hou; alaila, ua ku pono ia ia ka palapala sila Alodio.

Pono nae ia ia ke uku no ka hookolokolo a me ka hooholo ana i ka olelo. Penei,

W. L. Lee
G. M. Robertson
M. Smith
L. J. ...
J. ...

	\$	ken.
No ka rumi a me ke pai ana i ka olelo ma ka Nupepa,	1	
No ke kope ana i ka olelo koina / aaoa,		50
No ka palapala kii,		50
No ka hana ana i ka la 20, o Sepatemaba 1848,	1	
No ke kope ana i na olelo a na hoike, 2 aaoa,		1 50
No ka ana ana i ka la 3, o Aperila, 1850 2 Aina,	5	
No ke kope ana, 2 Kope,	1	
No ka hooholo ana i ka olelo, 12, Augate 1850,	2	50
	<hr/>	
	\$	13.00

Eia na palena,

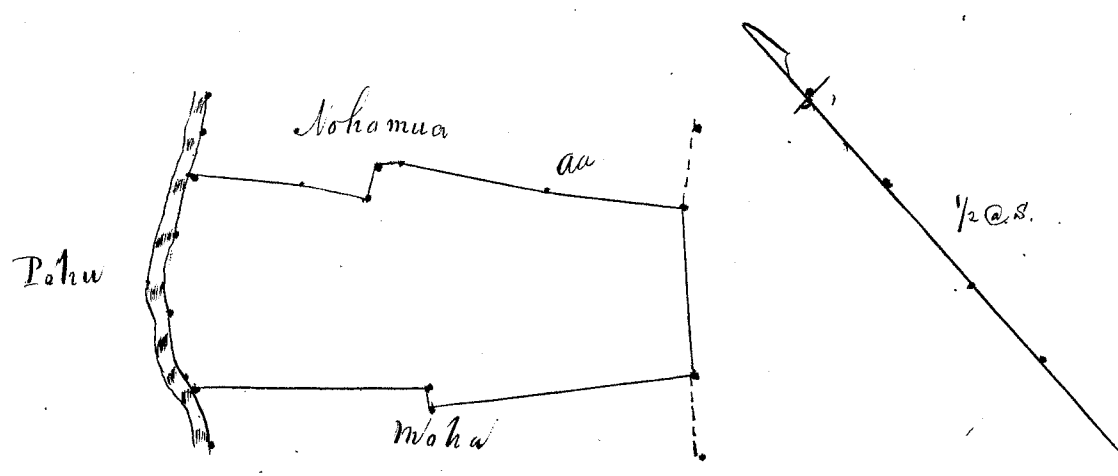
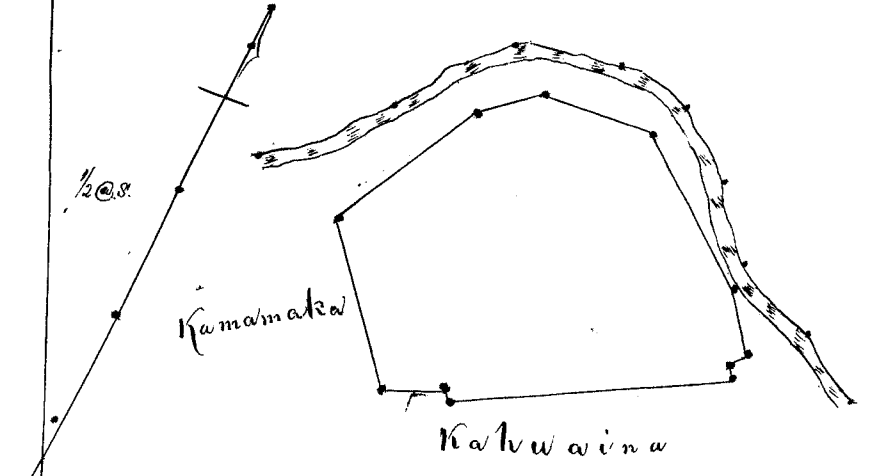
Aiaia e A. G. Thurston.


Pahale. Kamakainau ma Auwailimu, Honolulu. Oahu.
 E hoomaka ma ke kahi Kama makai e pili ana me ka pa o Samamaka a haka aina, A. 38° 30' N. 1.93 kaul, ma ko Samamaka a hiki i ka laau i kohohe i kahawai; alaila, Aka 30° E. 1.73 kaul, ma ka pa heke, Aka 51° E. 32 pautu ma ka pa heke, Aka 39° 15' E. 1.20 kaul, ma ka pa heke Kama, 66° E. 1.95 kaul, hiki i ka pihaku oia ma ka pa ma kahawai; alaila Kama 39° 15' E. 73 pautu, a hiki i ke kahi o ka pa. Kama 28° N. 28 pautu, alaila nene i ka lima nene 18 pautu, moia ana i ke ala lili, a hiki i ka pa o Kahawai, alaila Kama 55° 15' N. 2 kaul, nene i ka lima nene 18 pautu, alaila Kama 55° 15' N. 70 pautu, a hiki i kahi i hoomaka i.

Maria Apana 1205 Apana.

Aiaia e Kamakainau ma Kapala, Paua, Oahu.
 E hoomaka ma ke kahi Kama makai o keia ma ke kahawai Paua, e pili ana me ka aina o Moka. A e holo ana Aka 21° E. 1.01 kaul, pili ana ma kahawai heke. Aka 52° 45' E. 1.30 kaul, pili ana ma kahawai, hiki i ke kahi Aka mauka o keia e pili ana me ka aina o Nohomua, alaila Kama 44° 45' E. 1.20 kaul, ma ko Nohomua heke. Kama 40° 45' E. 68 pautu, hiki i ke kahi o ka loi, alaila Aka 42° 30' E. 36 pautu, hiki Kama 46° 45' E. 1.78 kaul, ma ko Nohomua a hiki i ke kahi o ka A pale, Kama 48° E. 1.56 kaul, a hiki i ka pa ma ke kumu o ka pali, alaila Kama 41° N. 1.73 kaul, ma ka pa a hiki i ke kahi Kama makai o keia. alaila Aka 53° 15' N. 2.78 kaul, ma ko Moka a hiki i kahi i hoomaka i.

Maria Apana 1 Aka, 175 Apana.





Helu 1364, Waikoloa

Ua koi mai oia no kona mau wahi ma Keonaha, Honolulu Aia no ka mea, ua loa ia ia keia mau wahi no Kalunaina ke konohiki mai, i ka wa o ia ana o Kinan. mamua aku o ka Makahiki 1839

a ua noho keakea ole ia a hiki i keia manawa.

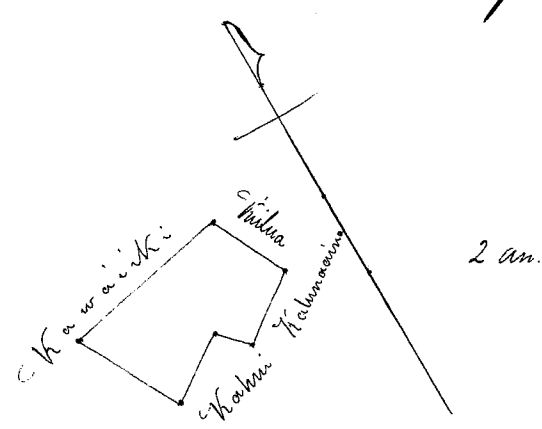
Oia ka makou e hooko nei no Waikoloa he kuleana hoi kona malalo o ke ano Alodio. Ina e uku mai oia i ko ke Aupuni hapa kolu ; alaila, ua ku pono ia ia ka palapala sila Alodio.

Pono nae ia ia ke uku no ka hookolokolo a me ka hooholo ana i ka olelo. Penei,

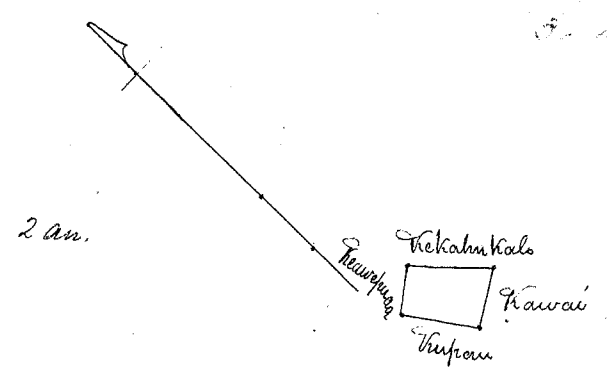
<i>W. L. Lee</i>	No ka rumi a me ke pai ana i ka olelo ma ka Nupepa,	\$ 1	ken.
<i>G. M. Robertson</i>	No ke kope ana i ka olelo koina 2 aoao,	1	
	No ka palapala kii,		50
<i>M. Smith</i>	No ka hana ana i ka la 25, o Sepatemaba 1850,	1	
	No ke kope ana i na olelo a na hoike, 2 aoao.	1	50
<i>Louise</i>	No ka ana ana i ka la 21, o Mei, 1850. 2 Aina	5	
	No ke kope ana, 2 Kope.	1	
<i>S. K. Kaulakao</i>	No ka hooholo ana i ka olelo, 12 Augate 1850,	2	50
		<u>\$ 13.50</u>	
		Emi 6.50	
		<u>\$ 7.00</u>	

Eia na palena, Awaia e A. G. Thurston.

Apana 1. (2 loi) Aia ma Keonaha, Honolulu, Oahu. E hoomaka ma ke kahi Aka maaha o kua e hiki ana me Hawaii, a me ke Kilauea. A e holo ana He. 28' 30" Hei. 62 1/2 kap. ma ke Kilauea. Alaila, He. 53' 30". 56 kapuai ma ke Kalunaina. Alaila Aka 41' 15" Kom. 27 3/2 kap. He. 51' 15" Kom. 56 kapuai. ma ke Kahui. Alaila ma Hawaii ma ke auwai. Aka 30' Kom. 1 kaul. 17 1/2 kap. Aka 77' 30" Hei. 1 kaul. 59 1/2 kap. a hiki i kahi i hoomaka i. Ma ia Apana 237 Awaia.



Apana 2. (1 loi) E hoomaka ma ke kahi Kema maahi o kua, e hiki ana me ka uia o Kupua a me Hawaii. A e holo ana Awaia 44' 45" Kom. 56 kap. ma ke Kupua. Alaila Aka 47' 30" Hei. 36 3/2 kap. ma ke Kearepua, alaila Kema 49' 30" Hei. 60 3/2 kapuai ma ke Kakahekeke, Alaila Kema 48' 45" Kom. 42 1/2 kap. ma ke Hawaii a hiki i kahi i hoomaka i. Ma ia Apana 63 Awaia.



THE UNIVERSITY OF CHICAGO
DEPARTMENT OF CHEMISTRY

RESEARCH REPORT
NO. 100

BY
J. H. GOLDSTEIN
AND
R. F. W. WILSON

RECEIVED
MAY 15 1954

Helu 1366. *Wahiana*

Ua koi mai oia no kona wahi ma *Kukuluao, Honolulu, Oahu* no ka mea, ua loa ia ia keia wahi no *Honokaaupuu* mai i ka wa e ola ana o *Kiiauw* ma-
mua aku hoi i ka Makahiki 1839

a ua noho keakea ole ia a hiki i keia manawa.

Oia ka makou e hooko nei no *Wahiana* he kuleana hoi kona malalo o ke ano Alodio. Ina e uku mai oia i ko ke Aupuni hapa *kolu*; alaila, ua ku pono ia ia ka palapala sila Alodio.

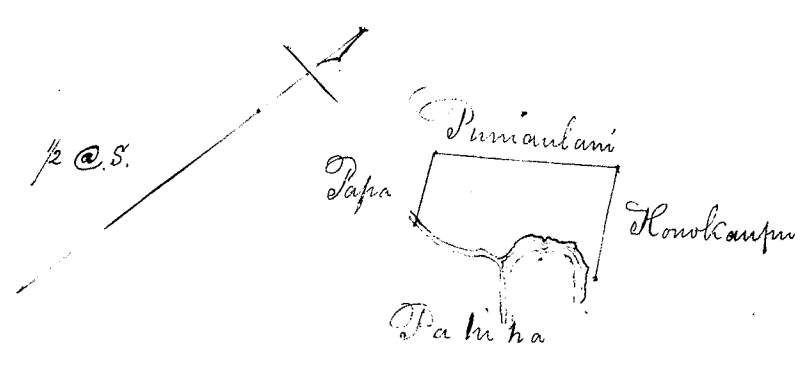
Pono nae ia ia ke uku no ka hookolokolo a me ka hooholo ana i ka olelo. Penei,


		\$	Ken.
<i>W. L. Lee</i>	No ka rumi a me ke pai ana i ka olelo ma ka Nupepa,	1	
<i>G. M. Robertson</i>	No ke kope ana i ka olelo koina / aoo,		50
	No ka palapala kii,		50
<i>J. H. Smith</i>	No ka hana ana i ka la 25, o <i>Epelunabara 1848</i> ,	1	
	No ke kope ana i na olelo a na hoike, / aoo,		75
<i>Louise Li</i>	No ka ana ana i ka la 11, o <i>Aperila, 1850</i> ,	2	50
<i>J. Hekeaulakoo</i>	No ke kope ana,		50
	No ka hooholo ana i ka olelo, 12, <i>Augata, 1850</i> ,	2	50
		<u>9.25</u>	
		<i>Emi 3.25</i>	
		<u>6.00</u>	

Eia na palena,

Anaia A. L. Thurston

Keo Wahiana mau i ke Paakai ma Kukuluao, Honolulu, Oahu -
O hoomaka ma ke kahi Aka maauka o keia e hili ana me ke Puniakalani, a me ke Honokaaupuu. Ke holo ana Kema 39° 30' Hi. 1.24 kaul. ma ke Honokaaupuu hiki i ke kahi Kema maauka e hili ana me ke Pahaha. Kema 50° 45' Hon. moku ana kea loko a iho ma ke auwai 1.53 kaul. hiki i ke kahi Kema maauka e hili ana me ke Papa. Kema 87° 30' Hon. 38 faaupuu ma ke Papa, Aka 44° 50' Hon. 76 faaupuu ma ke Papa, hiki i ke kahi Aka maauka o keia e hili ana me ke Puniakalani. Aka 42° Hi. 1.94 kaul. ma ke Puniakalani a hiki i kahi i hoomaka i.
 Ma ia *Apana 248. Anaia.*





Helu 404. Nahuina. 298-10

Ua koi mai oia no kona wahi ma Aala, Honolulu Aiiwa, Oahu no ka mea, ua loa ia ia keia wahi no Kamaikeahulipu mai i ka wa o Kuuau, manna aku o ka makahiki 1839.

a ua noho keakea ole ia a hiki i keia manawa.

Oia ka makou e hooko nei no e Nahuina he kuleana hoi kona malalo o ke ano Alodio. Ina e uku mai oia i ko ke Aupuni hapa hoku; alaila, ua ku pono ia ia ka palapala sila Alodio.

Pono nae ia ia ke uku no ka hookolokolo a me ka hooholo ana i ka olelo. Penei,

W. L. Lee
G. M. Robertson
J. H. Smith
Loane Li
J. K. Kaulahao

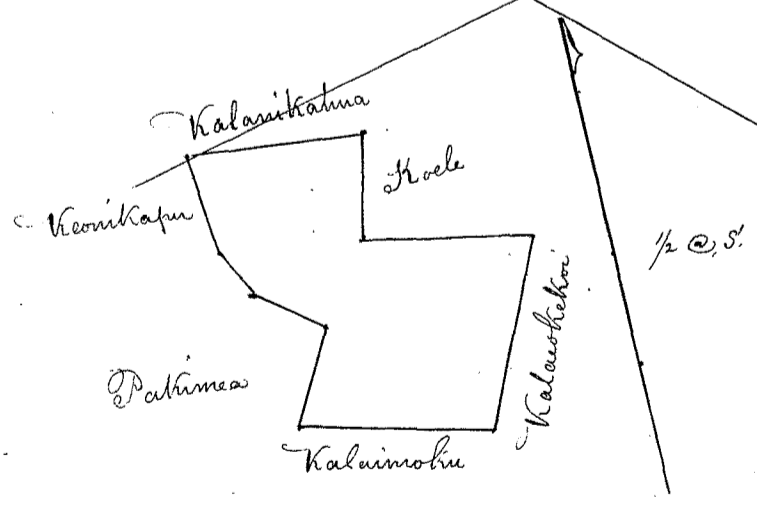
	\$	ken.
No ka rumi a me ke pai ana i ka olelo ma ka Nupepa,	1	
No ke kope ana i ka olelo koina / aoao,		50
No ka palapala kii,		50
No ka hana ana i ka la 9, o Okatoba 1848	1	
No ke kope ana i na olelo a na hoike, / aoao.		75
No ka ana ana i ka la 12, Aperila 1850	2	50
No ke kope ana,		50
No ka hooholo ana i ka olelo, 12, Augata 1850	2	50
		<hr/>
	\$	9.25

Eia na palena,

Aiaia e J. G. Thurston.

~~Aiaia o Nahuina ma Aala, Honolulu, Oahu.~~
~~E hoomaka ma ke kahi Akau maaba e pili ana me ka aiaia o Kalanikahua, a me ke kahi Keonikapu. A e holo ana Hema 5° 30' Ki. 1.09 kaul. ma ke Keonikapu. Hema 25° 15' Ki. 1/2 kaul. ma ke Keonikapu. Hema 29° 30' Ki. 89 paku, ma ka aiaia o Pakiwa. Hema 31° 30' Ki. 1.06 kaul. ma ke Pakiwa, hiki i ke kahi Akau maaba e pili ana me ke Kalaimoku aiaia. Hema 44° 30' Ki. 2.03 kaul. ma ke Kalaimoku, hiki i ke kahi Hema maaba, e pili ana me ke Kalawakahi aiaia. Akau 26° 45' Ki. 2.09 kaul. ma ke Kalawakahi. Akau 78° 15' Ki. 1.80 kaul. ma ke aiaia o Hoole. Akau 13° Ki. 1.17 kaul. ma ke Hoole, hiki i ke kahi Hema maaba e pili ana me ka aiaia o Kalanikahua. Akau 83° 30' Ki. 1.90 kaul. ma ke Kalanikahua a hiki i kahi i hoomaka i.~~

~~Maria Apana, 658. Apana.~~




~~Nama Aoao 243 Vol. 10.~~

Olelohoakaku.

Okeia ana ana malama a me ka hooholo ana, ua hoolia, a ua hooponoponoia houia, e like me ke ana a S. P. Kalama, a oia ana ana a S. P. Kalama ka pono, a ua hookeia i ke maia ana ana.

October 5, 1853.

J. P. Nailiiti
Kakanolo ana L. H. K. A.



Hele 1476. Iurula

Ua koi mai oia no kona wahi ma Haukahoku, Honolulu aiaa Oahu no ka mea, ua loa ia ia keia wahi no Mahoe ke honohiki, i ka wa e noho Heaia ana o S. W. Heukini no Oahu, i ka Muekahiki 1831.

a ua noho keakea ole ia a hiki i keia manawa.

Oia ka makou e hooko nei no Iurula he kuleana hoi kona malalo o ke ano Alodio. Ina e uku mai oia i ko ke Aupuni hapa kolu; alaila, ua ku pono ia ia ka palapala sila Alodio.

Pono nae ia ia ke uku no ka hookolokolo a me ka hooholo ana i ka olelo. Penei,

		\$	ken.
W. L. Lee	No ka rumi a me ke pai ana i ka olelo ma ka Nupepa,	1	
G. M. Robertson	No ke kope ana i ka olelo koina 2 aoao,	1	
J. M. Smith	No ka palapala kii,		50
Loane Li	No ka hana ana i ka la 13, o Dekemaba. 1848,	1	
J. M. Keantakao	No ke kope ana i na olelo a na hoike, 1 aoao.		75
	No ka ana ana i ka la 20, o Aperila. 1850.	2	50
	No ke kope ana,		50
	No ka hooholo ana i ka olelo, 12, o Augate. 1850.	2	50
		<u>9</u>	<u>75</u>

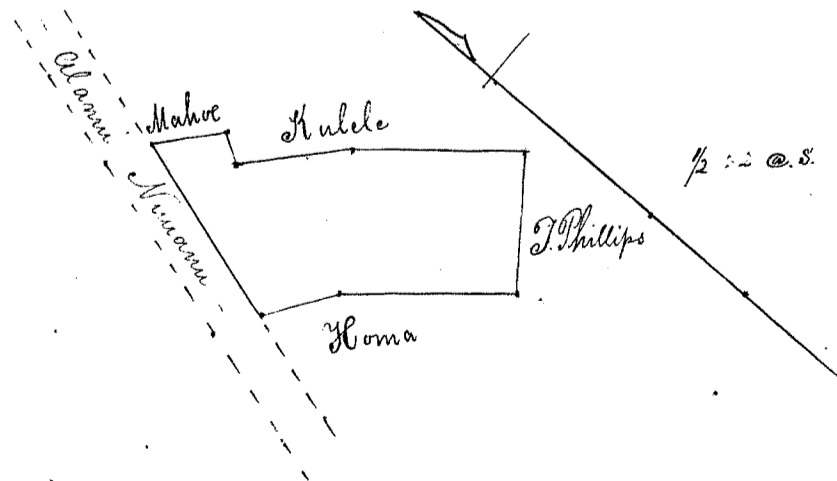
Eia na palena,


Maria e A. G. Thurston.

Aiaa o Iurula ma Haukahoku, Honolulu, Oahu.

E hoomaka ana ke kiki Alanui mauka o keia ma ke Alanui Nuuanu, a ma ke auwai e pili ana me ka lii pualaha. A e holo ana Hona 45°15' Hei. 1.70 haul. ma ia lii, a ma ke Kulele aiaa. Hona 54°15' Hon. 6.50 haul. Hona 45°45' Hei. 2.55 haul. ma ke Kulele a hiki i ka paha kuu mui. Hona 37°45' Hei. 3.65 haul. ma ke Kulele a hiki i ka paha kuu i hooilonaia + ma ka pa o J. Phillips. Hona 56°15' Hon. 2.92 haul. ma ke Phillips pa, a hiki i ka paha kuu i hooilonaia + ke kiki Hona ma kuu o keia, e pili ana me ke aiaa o Hona. Hon 39° Hon. 3.80 haul. ma ke Hona a hiki i ka paha kuu i hooilonaia +. Hon 55°15' Hon. 1.75 haul. ma ke Hona a hiki i ka laau i ma ke Alanui. Hon 16°15' Hei. 4.35 haul. ma ke Alanui o kiki i kahi i hoomaka i.

Maria Aiana 2 Oka, 99 Aiana.





Helu 1481. Kiki.

Ua koi mai oia no kona mau wahi ma Laimi, Honolulu aina, Oahu no ka mea, ua loa ia ia keia mau wahi no Kaholowaa i ka wa e la una o Kaahumanu 1. ma mua aku o ka Makahiki 1832.

a ua noho keakea ole ia a hiki i keia manawa.

Oia ka makou e hooko nei no Kiki he kuleana hoi kona malalo o ke ano Alodio. Ina e uku mai oia i ko ke Aupuni hapa kolu; alaila, ua ku pono ia ia ka palapala sila Alodio.

Pono nae ia ia ke uku no ka hookolokolo a me ka hooholo ana i ka olelo. Penei,

<i>W. L. Lee</i>	No ka rumi a me ke pai ana i ka olelo ma ka Nupepa,	\$ 1	ken.
<i>G. M. Robertson</i>	No ke kope ana i ka olelo koina / aoao,	50	
<i>J. H. Smith</i>	No ka palapala kii,	50	
<i>Loareli</i>	No ka hana ana i ka la 20, o Iekemaba, 1848,	1	
<i>J. Kekaulano</i>	No ke kope ana i na olelo a na hoike, 2 aoao.	1	50
	No ka ana ana i ka la 22, o Aperua, 1850. 2 aina,	5	
	No ke kope ana, 2 kope	1	
	No ka hooholo ana i ka olelo, 12, Augata 1850.	2	50
		<hr/>	
		\$ 13.	00

Eia na palena,

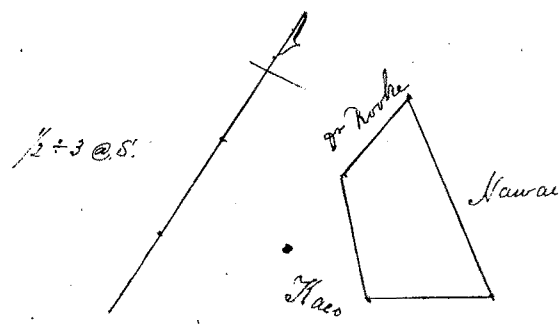
Maria & A. G. Thurston.

Aina o Kiki ma Laimi, Kuvanu, Oahu.

Apana 1. (kakahala)

Chomaka ma ke kiki Akau mauka o keia e fili ana me ke St. Rooke, a me ke Kawai'ana, ma ka pohaku i hawaii'ana + ma ke St. Rooke pa, a e holo ana Kema 7° Kom. 3.25 kaul. ma ke Rooke pa. a hiki i ka pohaku i hawaii'ana + Kema 47° Ki. 4 kaul. ma ke Kaa a hiki i waenakonu o ke kahawai. Akau 54° Ki. 4.12 kaul. pui ma ke kahawai a hiki i ka pohaku, ke kiki Kema mauka o keia e fili ana me ke Kaa, a me ke Kawai. Akau 59° 15' Kom. 6.86 kaul. ma ke Kawai a hiki i kahi i hawaii'ana.

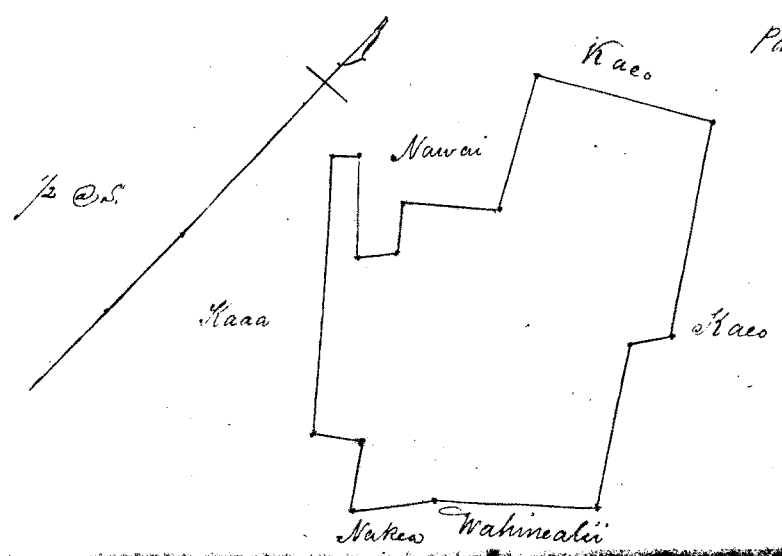
Ma ia Apana 1 Oka, 1004 Anana.




Apana 2. (Aina kaula)

Chomaka ma ke kiki Akau mauka o keia e fili ana me ke Kaa, a me ke Kawai. A e holo ana Akau 50° 30' Ki. 1.94 kaul. ma ke Kaa a hiki i ka pohaku ma Kuauna. Kema 36° Ki. 2.24 kaul. Kema 36° 30' Kom. 40 paku. Kema 38° 30' Ki. 1.74 kaul. ma ke Kaa a hiki i ka pohaku i hawaii'ana +, ma ka pa e fili ana me ke Wahinealii aina. Kema 44° 45' Kom. 1.78 kaul. ma ke Wahinealii. Kema 35° 30' Kom. 87 paku, ma ke Kaa a hiki i ke Kaa aina. Akau 43° 15' Kom. 75 paku. Kema 50° 30' Kom. Akau 43° 30' Kom. 2.91 kaul. a Akau 37° 30' Ki. 31 paku ma ke Kaa aina a hiki i ke Kawai. Alaila ma ke Kawai. Kema 43° 15' Ki. 1.11 kaul. Akau 52° 15' Ki. 40 paku. Akau 41° 30' Kom. 58 paku. Akau 54° 15' Ki. 1.05 kaul. Akau 32° Kom. 1.52 kaul. a hiki i kahi i hawaii'ana.

Ma ia Apana 1 Oka, 278 Anana.



$$\begin{array}{r}
 \text{Apana 1} \quad 1 \quad 1004 \\
 \text{Apana 2} \quad 2 \quad 1282 \\
 \hline
 \text{Total} \quad 3 \quad 2322 = 3 \text{ Oka } 72 \text{ An.}
 \end{array}$$



Helu 1584. Keeki

Ua koi mai oia no kona wahi ma Kahahuna, Honolulu, Oahu no ka mea, ua loa ia ia keia wahi no Anaana mai i ka Makahiki 1838, mamua o ke kau ana o na kamaui.

a ua noho keakea ole ia a hiki i keia manawa.

Oia ka makou e hooko nei no Keeki he kuleana hoi kona malalo o ke ano Alodio. Ina e uku mai oia i ko ke Aupuni hapa hola; alaila, ua ku pono ia ia ka palapala sila Alodio.

Pono nae ia ia ke uku no ka hookolokolo a me ka hooholo ana i ka olelo. Penei,

W. L. Lee
G. M. Robertson
J. M. Smith
Louise Li
J. K. Kaulahau

	\$	ken.
No ka rumi a me ke pai ana i ka olelo ma ka Nupepa,	1	
No ke kope ana i ka olelo koina 2 aoao,	1	
No ka palapala kii,		50
No ka hana ana i ka la 26 o Iunua 1849,	1	
No ke kope ana i na olelo a na hoike, 2 aoao	1	50
No ka ana ana i ka la 20 o Mei, 1850,	2	50
No ke kope ana,		50
No ka hooholo ana i ka olelo, 12, Augate 1850,	2	50
	<u>7</u>	<u>50</u>

Reduced cost 7.00 \$
by order of Board

Eia na palena,

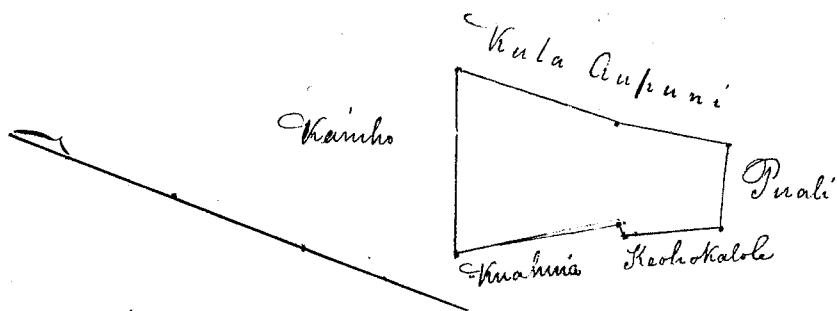
Anaia o A. S. Thurston.


Ap. 3. Pahale ma Kahahuna, Honolulu, Oahu.

E hoomaka oia ke kahi Akaun maika o keia e pili ana me ke Hanalei, ma ke pohaku i hawaiiia i malaki o ka pa. A e holo ana Kama 70° 30' Kom. 1 kaul. 62 1/2 kap. ma ke Hanalei aiaa, alaila Kama 31° 45' Hi. 1 kaul. 55 1/2 kap. ma ke Kua hua. Nene i ka hua Akaun 9 1/2 kap. alaila Kama 21° 45' Hi. 1 kaul. 5 1/2 kap. ma ke Keohokalole, alaila Akaun 43° 30' Hi. 62 kap. ma ke Puuli, a hiki i ka pohaku i hawaiiia i malaki o ka pa ke kahi Kama maika o keia, alaila ma ka pa. Akaun 10° 15' Kom. 1 kaul. 9 1/2 kap. Akaun 2° 15' Kom. 1 kaul. 55 1/2 kap. a hiki i kaahi i hoomaka i.

Ma ia o Anaana 462 Anaana.

E inana Awa 1554. —
No Rawarotinu





Helu 1591. Kaike.

Ua koi mai oia no kona mau wahi ma Auwailimu Honolulu. Aina no ka mea, ua loa ia ia keia mau wahi no ka hule mai, i ka mau la oia o Iunio, marama aho i ka 1849.

a ua noho keakea ole ia a hiki i keia manawa.

Oia ka makou e hooko nei no Kaike he kuleana hoi kona malalo o ke ano Alodio. Ina e uku mai oia i ko ke Aupuni hapa kolu; alaila, ua ku pono ia ia ka palapala sila Alodio.

Pono nae ia ia ke uku no ka hookolokolo a me ka hooholo ana i ka olelo. Penei,

		\$	ken.
W. L. Lee	No ka rumi a me ke pai ana i ka olelo ma ka Nupepa,	1	
G. M. Robertson	No ke kope ana i ka olelo koina / aao,		50
	No ka palapala kii,		50
M. Smith	No ka hana ana i ka la 2, i Feburari 1849.	1	
	No ke kope ana i na olelo a na hoike, / aao.		75
L. M. Smedley	No ka ana ana i ka la 13, o Mei, 1850 3 Aina	7	50
J. K. Kaula	No ke kope ana, 3 Hoike,	1	50
	No ka hooholo ana i ka olelo, 12, Augate 1850.	2	50
		<u>\$ 15.25</u>	

Eia na palena,

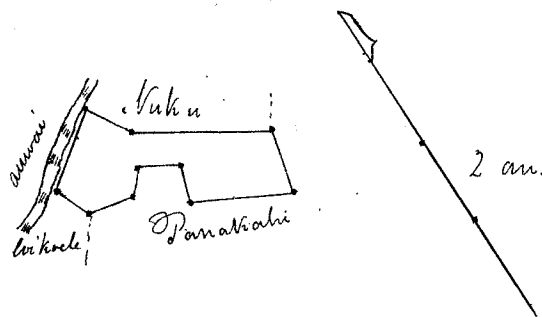
Awaia e A. S. Thurston.

Aina ma Auwailimu Honolulu, Oahu.

Apana 1. (1 lani me ka pahale)

E hoomaka ma ke kahi Kema mauka o keia ma ke kumuhau e pili ana me ke Panakahi aina, me ka pa o ka auwai. Ke hiki ana Ahaui 14° 45' Hei. 15 1/2 kap. ma ke auwai a hiki i ke kahi Kema mauka o keia Aina ma ka aina e kumu. Ahaui 59° 15' Kom. 1.52 kaul. hiki. Ahaui 38° 15' Kom. 36 1/2 kap. hiki i kahawai, alaila Kema 53° 45' Kom. 63 1/2 kap. ma kahawai, alaila Kema 28° 45' Hei. 29 1/2 kap. ma ke kookole, alaila ma ke Panakahi aina. Kema 78° 30' Hei. 29 kap. Ahaui 46° Hei. 25 1/2 kapuai. He. 58° 15' Hei. 30 1/2 kap. He. 24° 45' 25 kap. He. 61° 45' Hei. 1.15 kaul. a hiki i kahi i hoomaka i.

Maia e Apana 157 Apana.



Apana 2.

E hoomaka ma ke kahi Kema mauka o keia e pili ana me ke kookole, a me ke auwai o Kumu. A e holo ana ma ke Kumu aina Ahaui 50° 15' Kom. 2.32 kaul. He. 45° 15' Kom. 17 1/2 kap. Ahaui 37° 30' Kom. 42 1/2 kap. Ahaui 45° 40' Kom. 2.28 kaul. Nene i ka lani ahaui 3 1/2 kap. alaila Ahaui 42° Kom. 53 1/2 kap. ma ke Kumu ma ke auwai, alaila ma ke Panakahi. He. 21° 30' Hei. 10 1/2 kap. Ahaui 33° Kom. 1.97 kaul. Ahaui 37° Hei. 19 1/2 kap. alaila Ahaui 5° Kom. 63 1/2 kap. ma ke Panakahi a hiki i ke auwai i Kumu. Alaila He. 31° 45' Kom. 1.45 kaul. ma ke auwai. Alaila ma ke Aupuni aina He. 56° 15' Hei. 46 1/2 kap. He. 48° 45' Hei. 19 kap. He. 16° 15' Hei. 2.21 kaul. He. 16° 30' Hei. 45 1/2 kap. alaila Kema 51° 30' Hei. 3.10 kaul. ma ke Aupuni, a me Panakahi, alaila Kema 32° 45' Kom. 41 1/2 kap. alaila He. 52° 45' Hei. 2.42 kaul. ma ke Kema aina, hiki i ke kahi Kema mauka o keia. Alaila ma ke kookole. He. 38° Hei. 50 kap. Ahaui 9° 45' Kom. 14 1/2 kap. He. 40° 45' Hei. 26 1/2 kap. a hiki i kahi i hoomaka i.

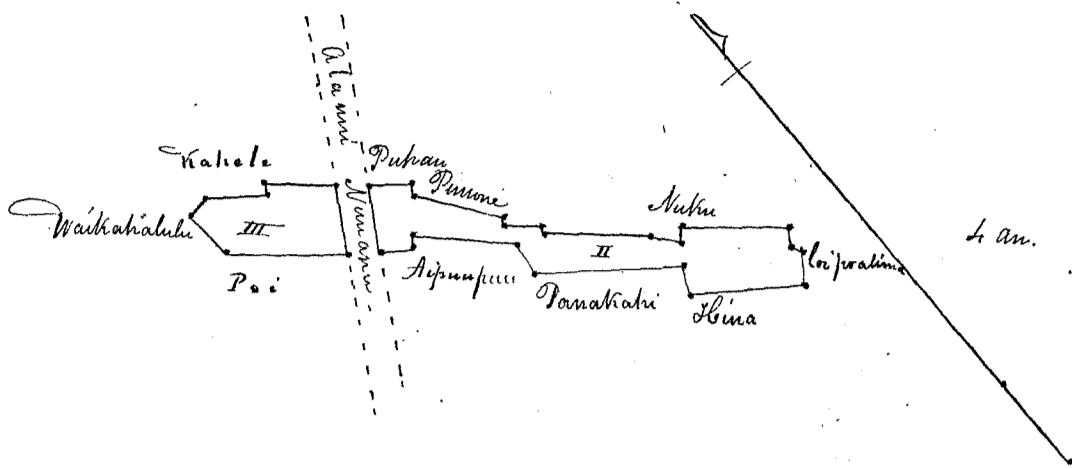
Maia e Apana 982 Apana.

Apana 3. (1 lani me ka pahale)

E hoomaka ma ke kahi Kema mauka o keia ma ke auwai i Kumu, e pili ana me ke auwai hiki ma ke Kumu ma ke auwai Ahaui 31° 45' Kom. 1.50 kaul. ma ke auwai, alaila Ahaui 47° 15' Kom. 2.58 kaul. ma ke auwai a hiki i ke auwai o Waikahalulu. Alaila Ahaui 1.17 kaul. ma ke auwai a hiki i ke auwai ma ke kahi Ahaui mauka o keia e pili ana me ke auwai, alaila ma ke auwai ma ke auwai Ahaui 38° 15' Hei. 29 1/2 kapuai. Kema 51° Hei. 1.35 kaul. Nene i ka lani ma ke Kema 7 1/2 kap. alaila He. 46° 15' Hei. 150 kaul. a hiki i ke

Atanui kahi i hōmaka'i.

Māia Apana - 176 Apana.



Helu 1592. Kauo.

Ua koi mai oia no kona mau wahi ma Kaakopua, Honolulu aina no ka mea, ua loa ia ia keia mau wahi no Puhia mai, i ka wa e la ana o Kalaimoku, mamua loa aku o ke kaa ana o na kaa ana

a ua noho keakea ole ia a hiki i keia manawa.

Oia ka makou e hooko nei no Kauo he kuleana hoi kona malalo o ke ano Alodio. Ina e uku mai oia i ko ke Aupuni hapa kolu; alaila, ua ku pono ia ia ka palapala sila Alodio.

Pono nae ia ia ke uku no ka hookolokolo a me ka hooholo ana i ka olelo. Penei,

W. L. Lee
G. M. Robertson
J. H. Smith
Loare Li
J. Kekaulahau

No ka rumi a me ke pai ana i ka olelo ma ka Nupepa,
No ke kope ana i ka olelo koina 2 aoao,
No ka palapala kii,
No ka hana ana i ka la 2, Feberuari 1849
No ke kope ana i na olelo a na hoike, 1 aoao.
No ka ana ana i ka la 8, o Mei 1850 3 ana
No ke kope ana, 3 kope,
No ka hooholo ana i ka olelo, 12, Augate 1850.

	\$	ken.
No ka rumi a me ke pai ana i ka olelo ma ka Nupepa,	1	
No ke kope ana i ka olelo koina 2 aoao,	1	
No ka palapala kii,		50
No ka hana ana i ka la 2, Feberuari 1849	1	
No ke kope ana i na olelo a na hoike, 1 aoao.		75
No ka ana ana i ka la 8, o Mei 1850 3 ana	7	50
No ke kope ana, 3 kope,	1	50
No ka hooholo ana i ka olelo, 12, Augate 1850.	2	50
	<u>15</u>	<u>75</u>

Eia na palena,

Amara A. G. Thurston.

Aina ma Kaakopua, Honolulu, Oahu

Apana 1. (pahale 3 lii)

E hoomaka ma ke kahi Kema makai o keia ma ke Alanui o Pelu e pili ana me ke Mokalina. A e holo ana Hea 24° 30' Kom. 1 kaul. 46 1/2 kap. ma ke Alanui. Alaila He 29° 45' Hei. 1 kaul. 19 kap. ma ke Alanui, alaila He 29° 45' Hei. 1 kaul. 11 1/2 kap. ma ke Kihikapua pahale, alaila Hea 27° 30' Hei. 2 kaul. 65 1/2 kapua. ma ke Kihikapua me ke Mokalina, alaila Hea 27° 30' Hei. 1 kaul. 32 1/2 kap. ma ke Mokalina, alaila Hea 46 Kom. 1 kaul. 5 1/2 kap. a Hea 44° 15' Kom. 29 kapua. Hea 29° 15' Kom. 2 kaul. 14 1/2 kap. a hiki i ke Kauli, alaila Hea 26° 30' Kom. 24 1/2 kap. ma ke Kauli, alaila Hea 54° 15' Kom. 1 kaul. 22 1/2 kap. ma ke Kihikapua me Mokalina a hiki i kahi i hoomaka i.

Ma ia Apana 709 Amara.

Apana 2. (1 lii)


E hoomaka ma ke kahi Aka makai o keia e pili ana me ka aina o Kakaau, a me Kula, a e holo ana He 27° 30' Kom. 46 1/2 kap. ma ke Kula a me Mokalina, alaila He 42° 30' Hei. 1 kaul. 23 kap. ma ke Mokalina, alaila He 61° Hei. 48 2/2 kap. ma ke Mokalina, alaila Hea 42° 30' Hei. 36 1/2 kap. ma ke auwa puila, alaila Hea 44° 30' Kom. 1 kaul. 62 1/2 kap. ma ke Kakaau a hiki i kahi i hoomaka i.


Ma ia Apana 173 Amara.

Apana 3. (1 lii)

E hoomaka ma ke kahi Aka makai o keia e pili ana me ke Kawaokalani, a e holo ana Hea 27° Hei. 1 kaul. 44 1/2 kap. a Hea 24° 45' Hei. 1 kaul. 7 1/2 kap. a Hea 55° 30' Kom. 64 1/2 kap. ma ke Kawaokalani. Alaila ma ke Kula Hea 31° 45' Kom. 9 1/2 kap. a Hea 45° 15' Kom. 41 1/2 kap. a hiki i ke kahi Kema makai o keia, alaila Hea 25° 15' Kom. 50 kapua ma ke Kawaokalani a hiki i kahi i hoomaka i.

Ma ia Apana 164 Amara.





Hele 1674. Mono.

Ua koi mai oia no kona Mau wahi ma Kalii & Kaakopua, Honolulu Aina no ka mea, ua loa ia ia keia Mau wahi ma Hekealoha ke konoiki i ka wa o Kaakumani. mamua aku i ka Makahiki 1832-

a ua noho keakea ole ia a hiki i keia manawa.

Oia ka makou e hooko nei no *Mono* he kuleana hoi kona malalo o ke ano Alodio. Ina e uku mai oia i ko ke Aupuni ^{mau} hapa *hoku*; alaila, ua ku pono ia ia ka palapala sila Alodio.

Pono nae ia ia ke uku no ka hookolokolo a me ka hooholo ana i ka olelo. Penei,

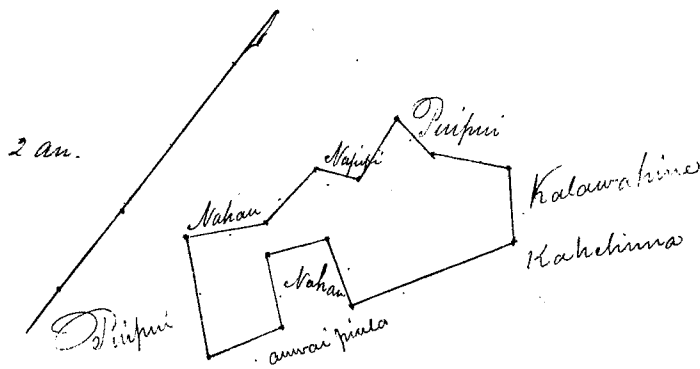
		\$	Ken.
<i>W. L. Lee</i>	No ka rumi a me ke pai ana i ka olelo ma ka Nupepa,	1	
<i>G. M. Robertson</i>	No ke kope ana i ka olelo koina 2 aoao,	1	
<i>J. H. Smith</i>	No ka palapala kii,		50
	No ka hana ana i ka la 15 ^o o Okatopa 1849	1	
	No ke kope ana i na olelo a na hoike, 1 wai.		7.5
<i>Loane Li</i>	No ka ana ana i ka la 8 ^o Mei 1850. 2 Aina.	5	
<i>J. Hekealoha</i>	No ke kope ana, 2 Kope	1	
	No ka hooholo ana i ka olelo, 12. Augata 1850.	2	50
		<u>\$ 12.75</u>	

Eia na palena,

Anaia & A. H. Thurston.

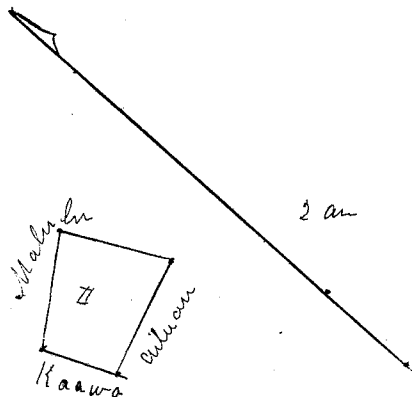
Apana 1 (5 li me hula) ma Kalii, Honolulu.


Chomaka ma ke hiki o Hema mauka i keia ma ka auwai piula, e pili ana me Kahelu ma, a me Kalawahine. A e holo ana Akaun 42° 15' Kom. 53 1/2 kap. ma Kalawahine, alaila He. 60° 15' Kom. 54 1/2 kap. ma ke Piipui aia, alaila Akaun 83° 45' Kom. 34 1/2 kap. ma ke Piipui. alaila He. 7° 30' Ki. 49 1/2 kap. ma ke Kapipi, alaila He. 73° 45' Kom. 31 kap. ma ke Kapipi. alaila He. 7° Kom. 53 1/2 kap. ma ke Kapipi a me Kahau, alaila He. 43° 30' Kom. 54 kap. ma ke Kahau, alaila He. 47° 30' Ki. 1 kaul. 16 1/2 kap. ma ke Piipui, alaila He. 30° 15' Ki. 53 1/2 kap. ma ke auwai piula, alaila He. 50° 15' Kom. 54 kap. a Akaun 34° 45' Ki. 42 1/2 kap. a Hema 57° 45' Ki. 50 1/2 kap. ma ke Kahau. Alaila Akaun 30° Ki. 1 kaul. 58 1/2 kap. ma ke auwai piula a hiki i ka hiki i hoomaka i. Ma ia Apana 115 e 41 ana.



Apana 2. (pahale) ma Kaakopua, Honolulu.

Chomaka ma ke hiki o Hema mauka i keia ma ka pa e pili ana me ke Malulu, a me Kiluan. A e holo ana Akaun 30° 15' Kom. 1 kaul. 14 1/2 kap. ma ke Malulu, alaila He. 58° 30' Kom. 1 kaul. 17 1/2 kap. ma ke Kaawa, alaila He. 25° 30' Ki. 54 kap. a Akaun 70° 45' Ki. 1 kaul. 24 1/2 kap. ma ke Kiluan a hiki i ka hiki i hoomaka i. Ma ia Apana 112 Anaia.





Helu 1678. Soka

Ua koi mai oia no kona mau wahi ma Kahahuna. Honolulu aina no ka mea, ua loaa ia ia keia mau wahi no kona mau Makua mai i ka wa o Samchamcha I. he Li i ka wa manawa-

a ua noho keakea ole ia a hiki i keia manawa.

Oia ka makou e hooko nei no Soka he kuleana hoi kona malalo o ke ano Alodio. Ina e uku mai oia i ko ke Aupuni hapa hola; alaila, ua ku pono ia ia ka palapala sila Alodio.

Pono nae ia ia ke uku no ka hookolokolo a me ka hooholo ana i ka olelo. Penei,

		\$	Ken.
W. L. Lee	No ka rumi a me ke pai ana i ka olelo ma ka Nupepa,	1	
G. M. Robertson	No ke kope ana i ka olelo koina / aaoa,		50
M. Smith	No ka palapala kii,		50
Louise	No ka hana ana i ka la 15, o Okatoba 1849.	1	
S. Kaulahao	No ke kope ana i na olelo a na hoike, 1 aaoa.		75
	No ka ana ana i ka la 23, o Mei, 1850. 2 aina	5	
	No ke kope ana, 2 kope	1	
	No ka hooholo ana i ka olelo, 12, Augate 1850.	2	50
		\$	12.25

Eia na palena,

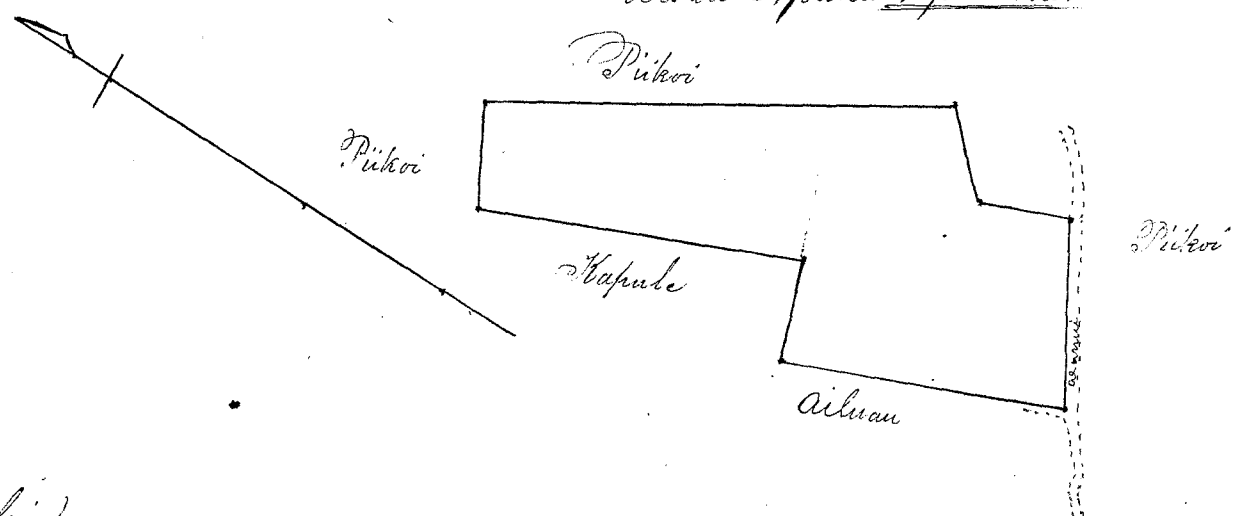
Maria o A. L. Thurston.

Aina ma Kahahuna. Honolulu, Oahu.

Apana 1. (pahuale, 3 1/2 loi.)

Chomaka ma ke kahi Akau makai o keia a pili ana me ka aina o Kapule, a me Pukoi. A e holo ana ma ke kahi aina, penei. Apana 60 45' Ci. 1 kaul. 8 1/2 kap. hiki i ke kahi. Apana mauka o keia. Heema 32 45' Ci. 4 kaul. 62 1/2 kap. hiki i ke kahi Heema mauka o keia. Heema 43 45' Ci. 1 kaul. 5 1/2 kap. Ci. 23 15' Ci. 6 1/2 kap. hiki i ke Akau. Alaila Heema 58' Ci. 2 kaul. 1 1/2 kap. iho ana ma ke alanui. Alaila Akau 25' Ci. 3 kaul. 3 1/2 kap. ma ke siluana aina, hiki i ka pohaku i houlouaia + ma ka pa. alaila Akau 70 45' Ci. 1 kaul. 12 1/2 kap. ma ke pa a hiki i ka pohaku i houlouaia + alaila Akau 25' Ci. 3 kaul. 3 1/2 kap. ma ke Kapule aina a hiki i kaahi i mauka i.

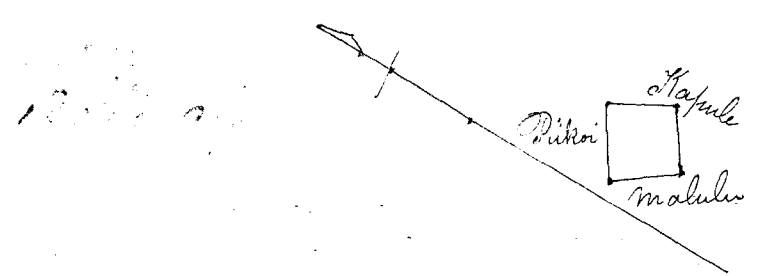
Ma ia Apana 1 1/2 Eka.



Apana 2. (1 loi.)

Chomaka ma ke kahi Akau mauka o keia a pili ana me ka aina o Kapule a me Pukoi. A e hiki ana Heema 30 45' Ci. 5 1/2 kap. a Heema 53 15' Ci. 45 1/2 kap. ma ke Kapule aina, hiki i ke kahi Heema makai o keia, alaila Akau 38' Ci. 2 kap. ma ke siluana, hiki i ke kahi Akau makai o keia, alaila Akau 56 15' Ci. 7 1/2 kap. ma ke Pukoi a hiki i kaahi i mauka i.

Ma ia Apana 7/8 Anana.



Helu 1702. Ai.

Ua koi mai oia no kona wahi ma Kapalua, Honolulu aina Oahu no ka mea, ua loa ia ia keia wahi ma Kulia he konoiki mai, i ka wa e hana ana i lona maua i ka Makuhiki 1829

a ua noho keakea ole ia a hiki i keia manawa.

Oia ka makou e hooko nei no he kuleana hoi kona malalo o ke ano Alodio. Ina e uku mai oia i ko ke Aupuni hapa hola; alaila, ua ku pono ia ia ka palapala sila Alodio.

Pono nae ia ia ke uku no ka hookolokolo a me ka hooholo ana i ka olelo. Penei,

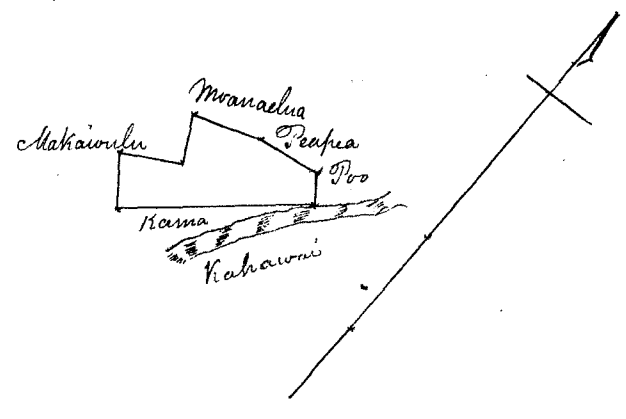
<i>W. L. Lee</i>	No ka rumi a me ke pai ana i ka olelo ma ka Nupepa,	\$ 1	ken.
<i>G. M. Robertson</i>	No ke kope ana i ka olelo koina / aao,		50
	No ka palapala kii,		50
<i>J. M. Smith</i>	No ka hana ana i ka la 17, o Okatopa 1849.	1	
	No ke kope ana i na olelo a na hoike, 1 aoo.		75
<i>Loani</i>	No ka ana ana i ka la 28, o Iui 1850.	2	50
<i>A. Kekaula</i>	No ke kope ana,		50
	No ka hooholo ana i ka olelo, 12 Augate 1850.	2	50
		<hr/>	
		\$ 9.25	
		<hr/>	
		Emu 4.25	
		<hr/>	
		75.00	


Eia na palena,

Anaia e A. G. Thurston

Anaia ma Kapalua, Puna, Oahu.

3 Lii. Chromaka ma ke hiki Kama mauka o kua ma kahawai e pili ana me ke Poo aina. A e holo ana Akau 27° Kom. 23 kap. ma ke Poo, hiki i ke hiki Akau mauka o kua. Alaila Kema 75° 15' Kom. 48 1/2 kap. ma ke Poo. Alaila Kema 64° 45' Kom. 46 1/2 kap. ma ke Mounaia, alaila ma ke Makediaulu. Kema 33° 45' Hi. 31 kap. Kema 53° 45' Kom. 44 1/2 kap. Kema 38° 15' Hi. 36 1/2 kap. a hiki i ke hiki Kema mauka o kua. Waila Akau 45° 45' Hi. 2 haul. 9 1/2 kap. ma ke Kama, a me Kahawai a hiki i kahi i hounakai. Ma wa Apana 153 Anaia.





Helu 1726. Keliuhaiola ✓

Ua koi mai oia no kona wahi ma Waikahalulu, Honolulu Aina no ka mea, ua loa ia ia keia wahi no Kalama ke konoiki mai i ka Makahiki '34, makope mai o ke kama ana o na Kanawai.

a ua noho keakea ole ia a hiki i keia manawa.

Oia ka makou e hooko nei no Keliuhaiola he kuleana hoi kona malalo o ke ano Alodio. Ina e uku mai oia i ko ke Aupuni hapa kolu; alaila, ua ku pono ia ia ka palapala sila Alodio.

Pono nae ia ia ke uku no ka hookolokolo a me ka hooholo ana i ka olelo. Penei,

		\$	ken.
W. L. Lee	No ka rumi a me ke pai ana i ka olelo ma ka Nupepa,	1	
G. M. Robertson	No ke kope ana i ka olelo koina / aooa,		50
J. H. Smith	No ka palapala kii,		50
doane li	No ka hana ana i ka la 23 o Ocotoba, 1849	1	
J. Kekaulaoo	No ke kope ana i na olelo a na hoike, 20 ozi.	1	50
	No ka ana ana i ka la 18, o Mei, 1850.	2	50
	No ke kope ana,		50
	No ka hooholo ana i ka olelo, 12 Augate, 1850,	2	50
		<u>\$ 10.00</u>	

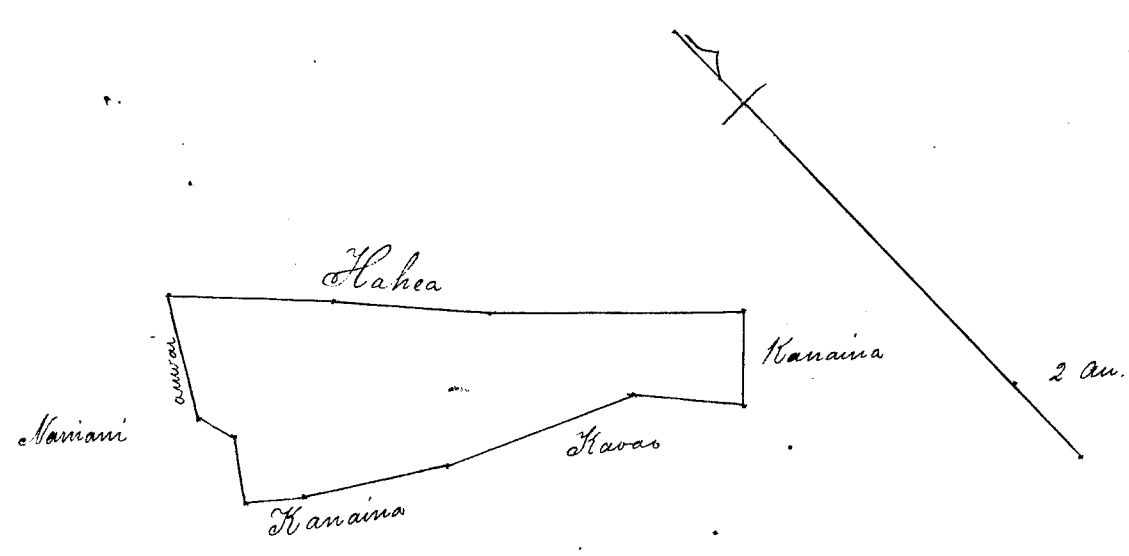
Eia na palena,


Aina e A. S. Thurston.

Aina ma Waikahalulu, Honolulu, Aina.

O hoohele ma ke kahi Heema makai o keia e pili ana me ke Hanaiia, a me Kavaa, a e hoohele ana He. 44° 15' Hei. 1 kaul. 2 1/2 kape. ma ke Hanaiia a hiki i ke kahi Heema mauka o keia e pili ana me ke Heema aia, alaila ma ke Heema aia, pence, Aha 47° 15' Heem. 2 kaul. 49 1/2 kape. a hiki i ke kahi o ka lo'i. He. 42° 15' Heem. 1 kaul. 42 1/2 kape. He. 43° 30' Heem. 1 kaul. 44 1/2 kape. a hiki i ka pohaku i hoailonaia + ma ka auwai e pili ana me ke Heema, a me Hanaiia, alaila iho ma ka auwai, Heema 27° 45' Heem. 1 kaul. 25 3/2 kape. He. 18° Hei. 24 1/2 kape. He. 29° 30' Heem. 48 1/2 kape. a hiki i ka pohaku i hoailonaia + ma kape o ka auwai, ke kahi Aha mauka o keia e pili ana me ke Heema, a me Hanaiia, alaila ma ke Hanaiia He. 50° 15' Hei. 39 1/2 kape. He. 47° 45' Hei. 1 kaul. 43 1/2 kape. alaila He. 66° 30' Hei. 2 kaul. 11 1/2 ma ke Hanaiia, a me Kavaa alaila He. 39° 15' Heem. 1 kaul. 5 3/2 kape. ma ke Kavaa a hiki i kahi i hoomaka i.

Ma ia Aha 1025 Aha.





Helu 1727. Kupau.

Ua koi mai oia no kona mau wahi ma Keoneula, Honolulu, Aina no ka mea, ua loa ia ia keia Mau wahi no Kalunaina ke hooihiki mai, i ka Makahiki 1833, ma-mua aku o ke au o Suomi

a ua noho keakea ole ia a hiki i keia manawa.

Oia ka makou e hooko nei no Kupau he kuleana hoi kona malalo o ke ano Alodio. Ina e uku mai oia i ko ke Aupuni hapa hola; alaila, ua ku pono ia ia ka palapala sila Alodio.

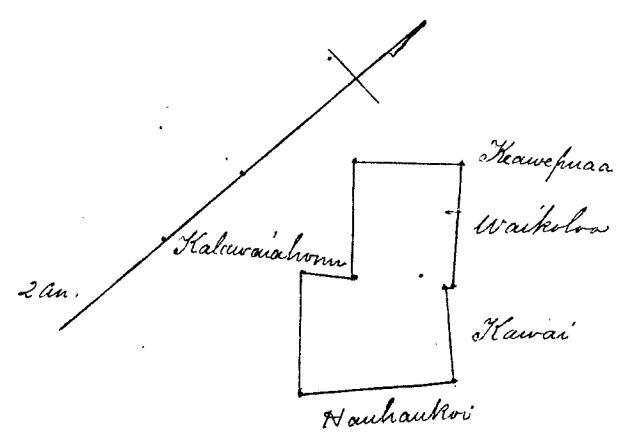
Pono nae ia ia ke uku no ka hookolokolo a me ka hooholo ana i ka olelo. Penei,

<i>W. L. Lee</i>	No ka rumi a me ke pai ana i ka olelo ma ka Nupepa,	\$ 1	ken.
<i>G. M. Robertson</i>	No ke kope ana i ka olelo koina 2 aoao,	1	
<i>J. H. Smith</i>	No ka palapala kii,	50	
<i>Loanihi</i>	No ka hana ana i ka la 23, o Oketopa 1849	1	
<i>J. K. Kawahao</i>	No ke kope ana i na olelo a na hoike, 1 aoao	75	
	No ka ana ana i ka la 21, o Mei, 1850. 2 aina	5	
	No ke kope ana, 2 Kope	1	
	No ka hooholo ana i ka olelo, 12, Augate 1850;	2 50	
		<u>\$ 12.75</u>	
		Emi 5.75	
		<u>\$ 7.00</u>	

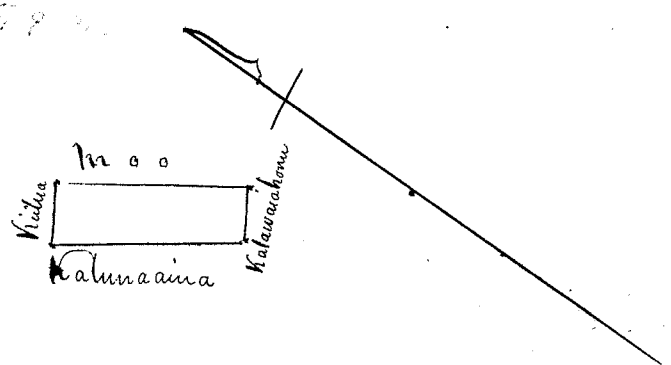
Eia na palena,

Anaia o A. G. Thurston.

Aina ma Keoneula, Honolulu, Oahu.
Apana 1. (3 loi)
 E hoomaka ma ke hiki Akau maupua o keia e pili ana me ke au ana o Keawepuaa, a me Kalawai iahonu. A e holo ana Ke. 48° 15' Ki. 28 1/2 kap. ma ke Keawepuaa, alaila Ke. 44° 45' Ki. 56 kapua, ma ke Wai-kolea. Henee i ka lima akau 2 1/2 kap. alaila Ke. 53° Ki. 1 kaul. 2 1/2 kap. alaila Ke. 37° 15' Kom. 1 kaul. 40 1/2 kap. ma Keauhaukoi, ma ke auwai, alaila ma ke Kalawai iahonu Akau 49° 30' Kom. 1 kaul. 17 1/2 kap. Ke. 44° 30' Ki. 38 1/2 kap. Ke. 50° 30' Kom. 1 kaul. 15 1/2 kap. Ke. 42° 30' Ki. 1 kaul. 9 1/2 kap. a hiki i kahi i hoomaka i. Ma ia Apana 390 Amana.



Apana 2. (1 loi)
 E hoomaka ma ke hiki Akau maupua o keia e pili ana me ke Kalunaina, a me ke Kiilua. A e holo ana Ke. 57° 15' Ki. 43 1/2 kap. ma ke Kiilua, alaila Kom. 36° Ki. 2 kaul. 2 1/2 kap. ma ke Moa, alaila Kom. 57° Kom. 38 1/2 kap. ma ke Kalawai iahonu, alaila Akau 37° 45' Kom. 2 kaul. 8 1/2 kap. ma ke Kalunaina a hiki i kahi i hoomaka i. Ma ia Apana 158 Amana.



Helu 1987. Lipoio.

Ua koi mai oia no kona wahi ma Hauhaui, Honolulu Aina no ka mea, ua loa ia ia keia wahi no Kaawahema he hooihiki mai, i ka wa o Kiiaw, mamua aku o ka M.H. 1839

a ua noho keakea ole ia a hiki i keia manawa.

Oia ka makou e hooko nei no Lipoio he kuleana hoi kona malalo o ke ano Alodio. Ina e uku mai oia i ko ke Aupuni hapa hoku; alaila, ua ku pono ia ia ka palapala sila Alodio.

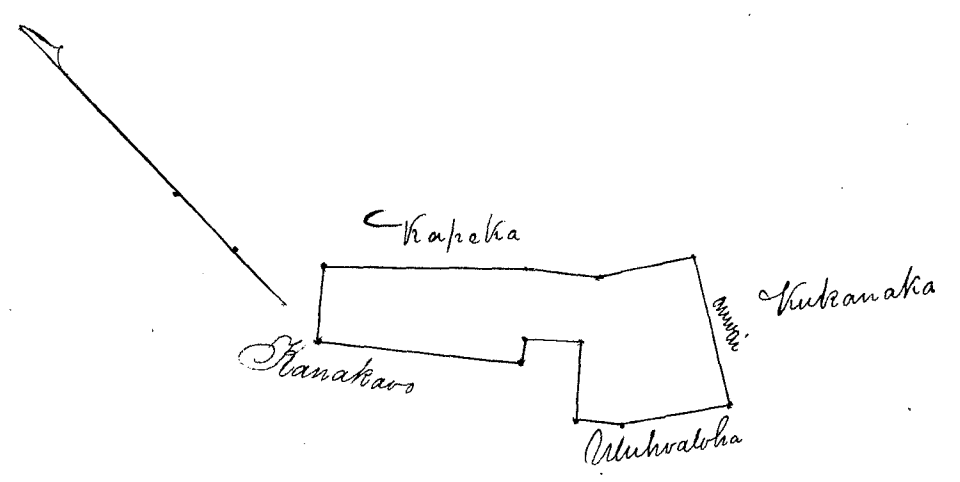
Pono nae ia ia ke uku no ka hookolokolo a me ka hooholo ana i ka olelo. Penei,


<p>W. L. Lee G. M. Robertson J. H. Smith Locure di J. Hekeaulaao</p>	<p>No ka rumi a me ke pai ana i ka olelo ma ka Nupepa,</p> <p>No ke kope ana i ka olelo koina 2 uono,</p> <p>No ka palapala kii,</p> <p>No ka hana ana i ka la 3, o Dekemaba, 1849</p> <p>No ke kope ana i na olelo a na hoike, 1 aono.</p> <p>No ka ana ana i ka la 23, o Mei 1850.</p> <p>No ke kope ana,</p> <p>No ka hooholo ana i ka olelo, 12, o Augate 1850.</p>	<table border="0"> <tr><td>\$</td><td>ken.</td></tr> <tr><td>/</td><td></td></tr> <tr><td>/</td><td></td></tr> <tr><td></td><td>50</td></tr> <tr><td>/</td><td></td></tr> <tr><td></td><td>75</td></tr> <tr><td>2</td><td>50</td></tr> <tr><td></td><td>50</td></tr> <tr><td>2</td><td>50</td></tr> <tr><td colspan="2"><hr/></td></tr> <tr><td>\$</td><td>9.75</td></tr> </table>	\$	ken.	/		/			50	/			75	2	50		50	2	50	<hr/>		\$	9.75
\$	ken.																							
/																								
/																								
	50																							
/																								
	75																							
2	50																							
	50																							
2	50																							
<hr/>																								
\$	9.75																							

Eia na palena, Aina e A. G. Thurston. Aina ma Hauhaui, Honolulu, Oahu.

Chromaka ma ke kahi Akau makai o keia e pili ana me ke Hanakao aina. A e holo ana Ah. 46° 30' Hei. 55 1/2 kap. ma ke Hanakao, a hiki i ke kahi Akau makai o keia e pili ana me ke Kapuka aina. Alaila ma ke Kapuka aina He. 46° 30' Hei. 2 kaul. 15 1/2 kap. He. 40° 45' Hei. 11 1/2 kap. He. 60° 45' Hei. 1 kaul. 6 1/2 kap. a hiki i ke kahi Kema makai o keia ma ke auwai, alaila He. 27° 30' Hei. 1 kaul. 11 1/2 kap. iho ana ma kapa o ka auwai hiki i ke kahi Kema makai o keia alaila He. 57° 45' Hei. 1 kaul. 22 1/2 kap. Aia 30° 45' Hei. 2 1/2 kap. He. 49° 45' Hei. 55 1/2 kap. Aia 43° Hei. 36 1/2 kap. He. 55° 45' Hei. 18 1/2 kap. ma ka aina o Hekeaulaao, alaila He. 42° 15' Hei. 2 kaul. 11 1/2 kap. ma ke Hanakao, a hiki i kahi i hooihiki.

Ma ia Apana 196 Aina.





Helu 2030. Kanawa, no Tolani ma

Ua koi mai oia no kona wahi ma Kanuwela, Honolulu Aina no ka

mea, ua loa ia ia keia wahi no Kalala mai kana, i ka Makahiki 1846, a ua wahi ia malaha me ka Suble a hiki i ka makahiki 1848 make oia, a hawaii no wa hono hiki nei no kana mau heiki ka ana, a ua no ia Tolani ma -

a ua noho keakea ole ia a hiki i keia manawa.

Oia ka makou e hooko nei no Tolani ma he kuleana hoi kona malalo o ke ano Alodio. Ina e uku mai oia i ko ke Aupuni hapa kolu ; alaila, ua ku pono ia ia ka palapala sila Alodio.

Pono nae ia ia ke uku no ka hookolokolo a me ka hooholo ana i ka olelo. Penei,

<i>W. L. Lee</i>	No ka rumi a me ke pai ana i ka olelo ma ka Nupepa,	\$ 1	ken.
	No ke kope ana i ka olelo koinu 2 aoao,	1	
<i>H. Smith</i>	No ka palapala kii,		50
<i>G. Robertson</i>	No ka hana ana i ka la 2. o Ianuari 1850	1	
<i>Louise hi</i>	No ke kope ana i na olelo a na hoike, 1 aoao		75
	No ka ana ana i ka la 16. o Mei, 1850.	2	50
<i>J. Kikaulahao</i>	No ke kope ana,		50
	No ka hooholo ana i ka olelo, 12. o Iugato 1850.	2	50
			<u>\$ 9.75</u>

Eia na palena,

Anaia e A. L. Thurston.

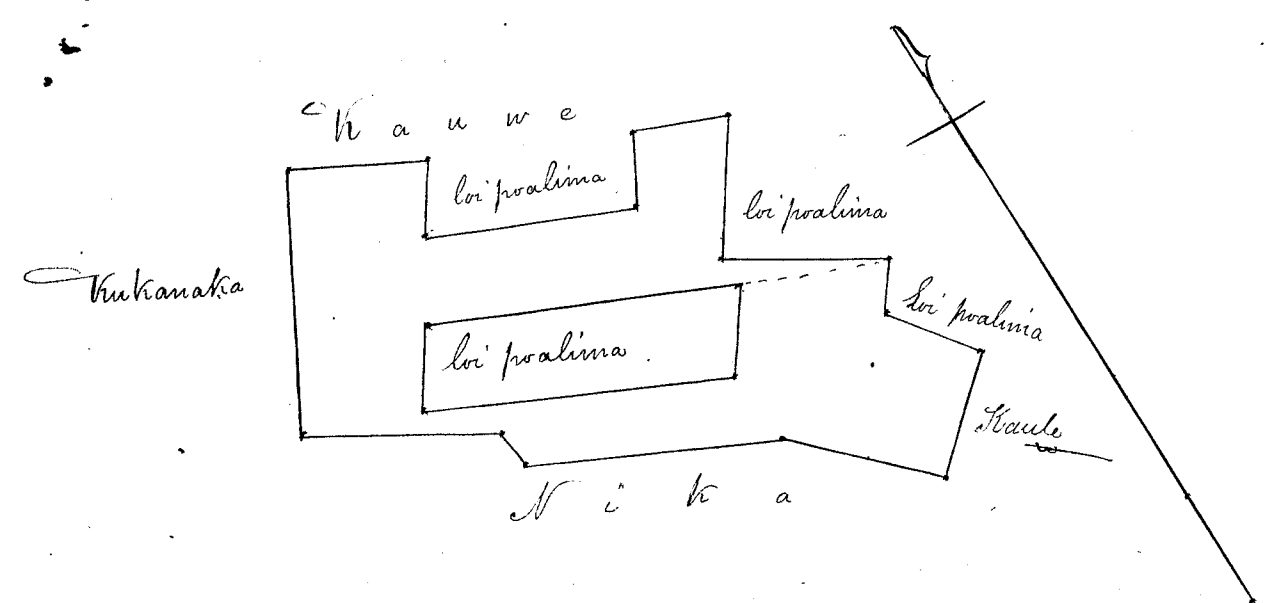
Aina ma Kanuwela, Honolulu, Oahu.


E hoomaka ma ke kahi o Keia mauka o keia e pili ana me ka loi poalima, a e holo ana ma ka loi poalima. He ma 29° 45' Kom. 42 1/2 kap. a He ma 40° Hei. 1 kaul. 10 1/2 kap. alaila He ma 50° Kom. 1 kaul. 27 kap. ma ke Kaula. Alaila ma ka gina o He ma 43° 30' Kom. 1 kaul. 52 kap. Ahean 63° 30' Kom. 2 kaul. 49 1/2 kap. Ahean 2° 45' Kom. 25 3/2 kap. Ahean 57° 45' Kom. 2 kaul. 10 1/2 kap. a hiki i ke kahi Ahean mauka o keia e pili ana me Kukanaka, alaila He. 30° 30' Hei. 2 kaul. 56 kap. ma Kukanaka a hiki i ke kahi. Ahean mauka o keia e pili ana me ka gina o Hauwe, alaila He. 62° 30' Hei. 1 kaul. 33 kap. ma ke Hauwe. Alaila He ma 34° Kom. 55 1/2 kap. ma ka loi poalima, a pili no He ma 65° Hei. 2 kaul. 15 1/2 kap. a Ahean 30° 15' Hei. 56 kap. alaila He ma 63° Hei. 1 kaul. 2 1/2 kap. ma ke Hauwe. Alaila ma ka loi poalima. He. 33° 45' Kom. 1 kaul. 33 1/2 kap. a He ma 58° Hei. 1 kaul. 57 1/2 kap. a hiki i kahi i hoomaka i.

Ma ia Ahean 1 1/2 Eka. less 1.40 E
15 Palima
1.25 Eka

Ke loi poalima maloko o keia. Eia na palena. E hoomaka ma ke kahi He ma mauka o kea loi, kahi e waiho ana He. 67° 30' Kom. 1 kaul. 39 1/2 kap. mai ke kahi He ma o keia Ahean mai, a e holo ana He ma 36° 45' Kom. 1 kaul. He. 63° Kom. 13 kaul. 20 1/2 kap. He. 34° Hei. 59 1/2 kap. He. 64° 30' Hei. 3 kaul. 25 kap. a hiki i kahi i hoomaka i.

Ma keia loi. 15/100 Eka.





Helu 10,789. *Piianaiia* ✓ *Kuhua*

Ua koi mai oia no kona wahi ma *Kuhuaiki, Lahaina, Waui* no ka mea, ua loa ia ia keia wahi mai kona mau Makua mai i ka wa o *Kamehameha I.*

a ua noho keakea ole ia a hiki i keia manawa.

Oia ka makou e hooko nei no *Piianaiia* he kuleana hoi kona malalo o ke ano Alodio. Ina e uku mai oia i ko ke Aupuni hapa *ha*; alaila, ua ku pono ia ia ka palapala sila Alodio.

Pono nae ia ia ke uku no ka hookolokolo a me ka hooholo ana i ka olelo. Penei,

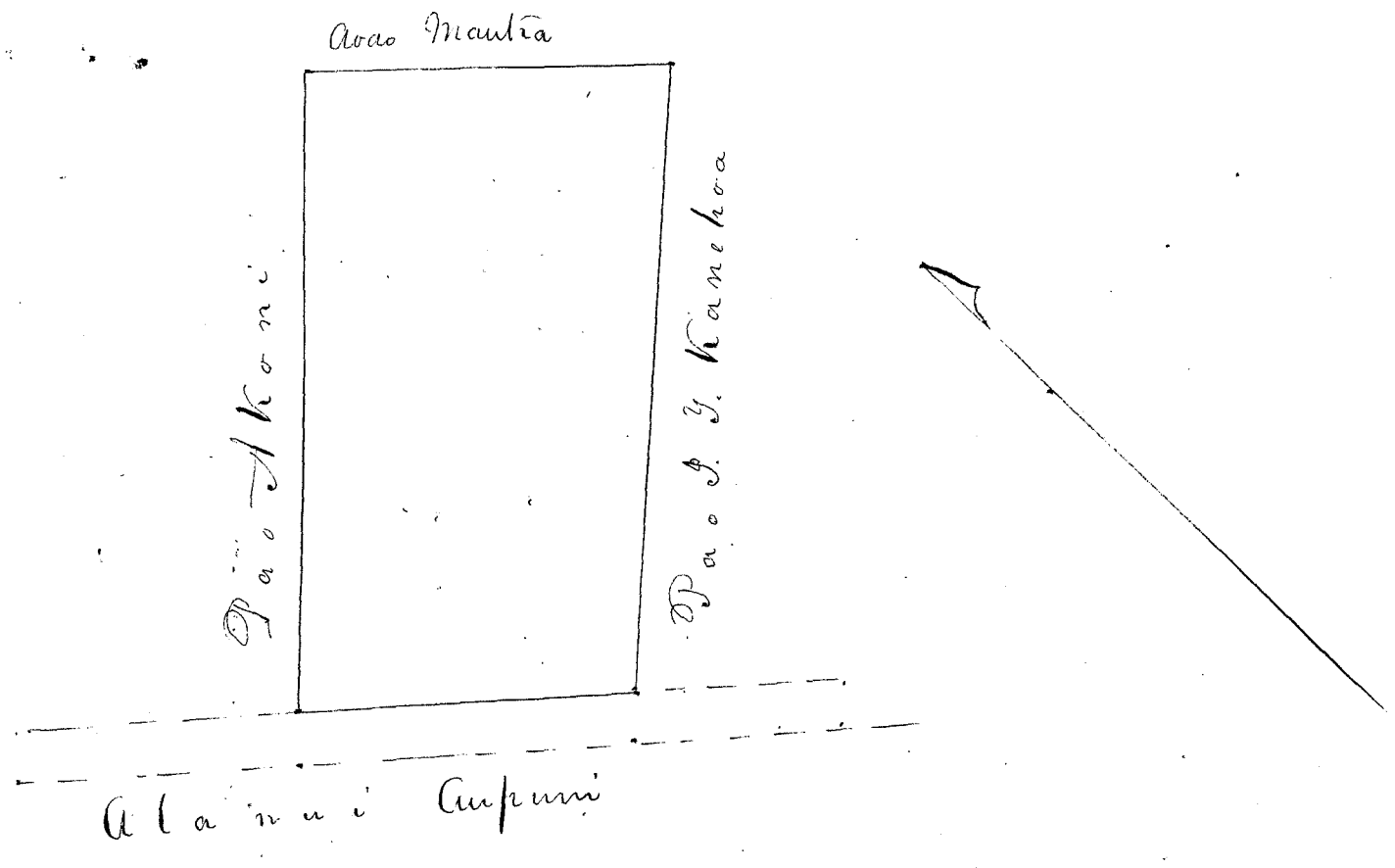
		\$	ken.
<i>W. L. Lee</i>	No ka rumi a me ke pai ana i ka olelo ma ka Nupepa,	1	
<i>G. M. Robertson</i>	No ke kope ana i ka olelo koina / aooa,		50
	No ka palapala kii,		50
<i>J. H. Smith</i>	No ka hana ana i ka la 14, o <i>June</i> , 1849	1	
	No ke kope ana i na olelo a na hoike, / aooa.		75
<i>Loane di</i>	No ka ana ana i ka la 27, o <i>April</i> , 1849	2	50
<i>J. Sekaulahao</i>	No ke kope ana,		50
	No ka hooholo ana i ka olelo, <i>Augate 12, 1850,</i>	2	50
		<u>\$9.25</u>	

Eia na palena,

Anaia e - oane Richardson.

Chomaka oua i ke ana ana i keia ana ana he hiki *Hema* a holo aku la ma ka aooa mauea o ke *Alauni Aupuni* i 97 kapuai, oia ka aooa mauea o keia ana ana i keia ka pa o *97* a, malaila aku holo mawaena oia *ha* a me keia i ka *Akau - Hikiina* 179 kap. alaila, huli a holo i ke *Hema Hikiina* 100 2 kapuai, oia ka aooa mauea o keia ana ana i keia ka pa o *100* a, malaila aku holo mawaena oia *ha* a me keia i ke *Hema - Hikiina* 179 kap. hiki i keia i keia ana ana. Oia ka aooa mauea o keia ana ana i keia ana ana i keia ana ana, he aooa mauea o keia ana ana i keia ana ana, he aooa mauea o keia ana ana, he aooa mauea o keia ana ana.

Oia ka aooa mauea o keia ana ana, 489 ana, 13 Kapuai.



Helu 1138. Huana.

Ua koi mai oia no kona wahi ma Haukahaoku, Honolulu, Oahu no ka mea, ua loa ia ia keia wahi i ka wa e lawa ana o Hinani, muma ake o ka ma-kahiki 1839-

a ua noho keakea ole ia a hiki i keia manawa.

Oia ka makou e hooko nei no Huana he kuleana hoi kona malalo o ke ano Alodio. Ina e uku mai oia i ko ke Aupuni hapa kulu; alaila, ua ku pono ia ia ka palapala sila Alodio.

Pono nae ia ia ke uku no ka hookolokolo a me ka hooholo ana i ka olelo. Penei,

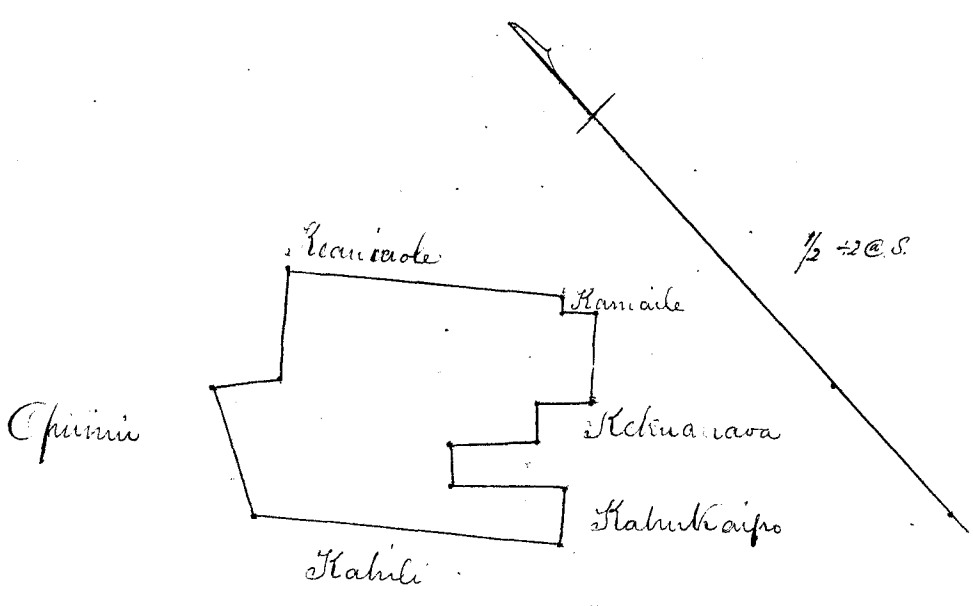
		\$	ken.
<i>W. Lee</i>	No ka rumi a me ke pai ana i ka olelo ma ka Nupepa,	1	
<i>G.M. Robertson</i>	No ke kope ana i ka olelo koina 1 aoao,	1	50
	No ka palapala kii,		50
<i>J.H. Smith</i>	No ka hana ana i ka la 3. o Iulai 1848.	1	
	No ke kope ana i na olelo a na hoike, 2 aoao.	1	50
<i>Lamanu di</i>	No ka ana ana i ka la 20. o Aperila 1850	2	50
<i>J. Kekaulaao</i>	No ke kope ana,		50
	No ka hooholo ana i ka olelo, 12 Aug. - 1850,	2	50
		<hr/>	
		10	50

Eia na palena,

Anaia e A. G. Thurston.

Oahu o Huana ma Haukahaoku, Honolulu Oahu
 E hoomaka ma ke kahi Kema mauka o keia, ma ka pihaku e hiki ana me ke Heauiate, a me ke Hamoale, a e hiki ana He. 48° 30' Kom. 32 pautu, a He. 49° Hei. 71 pautu, ma ke Hamoale. Alaila ma ke Hehuanaava. He. 41° 15' Kom. 1.94 kaul. Aka 45° 15' Kom. 1.32 kaul. Kema 41° 30' Kom. 88 pautu. Aka 50° 15' Kom. 1.86 kaul. Kema 40° Kom. 85 pautu. Kema 46° 45' Hei. 2.50 kaul. a hiki i ke papahaku o Kahuakaipo. Kema 44° 15' Kom. 1.17 kaul, ma ka pa a hiki i ke kahi Kema mauka o keia e hiki ana me ke Kahuakaipo. Aka 44° Kom. 3.16 kaul. a Aka 43° 45' Kom. 3.45 kaul. ma ke Kahuakaipo a hiki i ke kahi Aka mauka o keia e hiki ana me ke Opunui aia. Aka 25° 30' Hei. 3 kaul. Kema 50° 30' Hei. 1.35 kaul. hiki i ka auwai. Aka 49° 15' Hei. 2.38 kaul. ma ka auwai hiki i ke kahi Aka mauka e hiki ana me ke Opunui, a me ke Heauiate, alaila Kema 43° Hei. 5.80 kaul. ma ke Heauiate a hiki i ke kahi i hoomaka i.

Maia o pua 946 e huana.





Helu 1234 Palau.

Ua koi mai oia no kona Ma wahi ma Kealia me Maliko Kapalama. no ka mea, ua loa ia ia keia mau wahi no Kapalama maika, Apana 1.2. i ka wa e noho i ka aina, ang. o Kealia me no Oahu, oia ka M. H. 1831. a o ka Apana 3, no Kealia me ma i ka M. H. 1844.

a ua noho keakea ole ia a hiki i keia manawa.

Oia ka makou e hooko nei no Palau he kuleana hoi kona malalo o ke ano Alodio. Ina e uku mai oia i ko ke Aupuni mau hapa hola; alaila, ua ku pono ia ia ka palapala sila Alodio.

Pono nae ia ia ke uku no ka hookolokolo a me ka hooholo ana i ka olelo. Penei,

W. L. Lee
G. M. Robertson
J. H. Smith
L. Lane
J. K. Kaula

	\$	ken.
No ka rumi a me ke pai ana i ka olelo ma ka Nupepa,	1	
No ke kope ana i ka olelo koina 2 aono,	1	
No ka palapala kii,		50
No ka hana ana i ka la 21. o Augate 1848	1	
No ke kope ana i na olelo a na hoike, 2 aono.	1	50
No ka ana ana i ka la 30. o Aperila 1850. 3 Aina	7	50
No ke kope ana, 3 Kope	1	50
No ka hooholo ana i ka olelo, 12. o Augate 1850.	2	50
		<u>16.50</u>
		4.50
		<u>12.00</u>

Eia na palena,

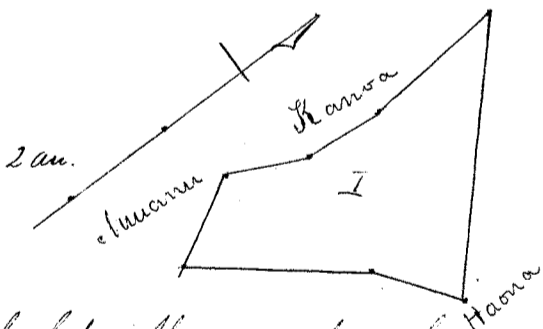
Apana 1. G. Thurston.

Uku o ke Mutuana 12.00

Apana 1. (paleke ma Kealia i Kapalama Oahu.)

E hoohele ana ke hiki i ka mau maika e keia ma ka pihaku i Kealia + ma ke Hanua pa aina e hiki ana me ke Hanua. 1. o Apana 1.2. ma ke Hanua. Hanua 49° 45' Ki. 3.06 kaul. Hanua 55° 15' Kom. 1 kaul. a Hanua 38° Kom. 2.07 kaul. hiki i ke hiki Hanua maika e keia, alaila Apana 32° Kom. 1.08 kaul. ma ke Hanua pa a hiki i ke Hanua pa, alaila ma ia pa o Hanua. Apana 27° 30' Ki. 93 paku. Apana 3° 30' Ki. 90 paku, a Apana 4° 15' Kom. 1.57 kaul. a hiki i kahi i hoohele i.

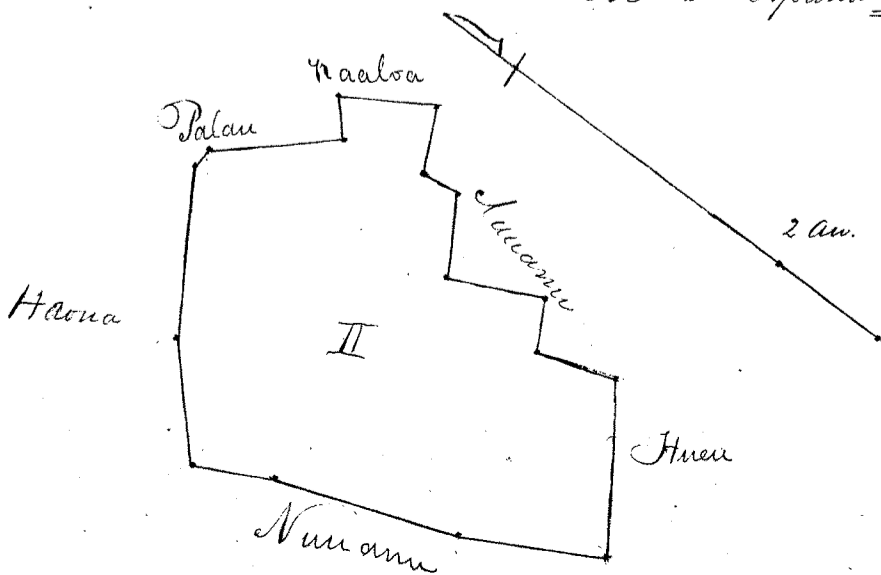
Ma ia Apana 571 Apana.



Apana 2. (10 lani ma Kealia.)

E hoohele ana ma ke hiki i Apana maika, keia e pili ana me ke Hanua, a me ke Palau. A e holo ana Apana 87° Ki. 21 paku. Ki. 43° Ki. 1.42 kaul. ma ke Palau a me Kealia, alaila ma ke Kealia Apana 49° 45' Ki. 47 paku. Hanua 33° 30' Ki. 1.05 kaul. Ki. 61° Kom. 77 paku. Ki. 19° Ki. 33 paku. alaila ma ke Hanua, Ki. 28° 30' Ki. 1.07 kaul. Ki. 60° 15' Kom. 64 paku. Ki. 23° Ki. 93 paku. Ki. 56° 15' Kom. 1.88 kaul. ma ke Hanua, alaila ma ke Hanua Apana 30° Kom. 1.56 kaul. Apana 21° 30' Kom. 2.14 kaul. a Apana 3° 15' Kom. 90 paku. alaila ma ke Hanua, Apana 45° Ki. 1.21 kaul. a Apana 58° 45' Ki. 1.95 kaul. a hiki i kahi i hoohele i.

Ma ia Apana 138/100 Eka.



Apana 3. (1 lii) ma Maliki, Kapalama.

E hoomaka ma ke kahi Hema makai o keia e pili ana me ke Mumuku aia. A e holo ana Apana 33° 30' Kom. 1.66 kaul. ma ke Mumuku, alaila Apana 56° 45' founu ma ke Kuloo, moku ana ka auwai, alaila Hema 31° 30' Ki. 1.87 kaul. ma ke Auwai, alaila Hema 43° Kom. 70 founu ma ke Mumuku, a hiki i kahi i hoomaka i.

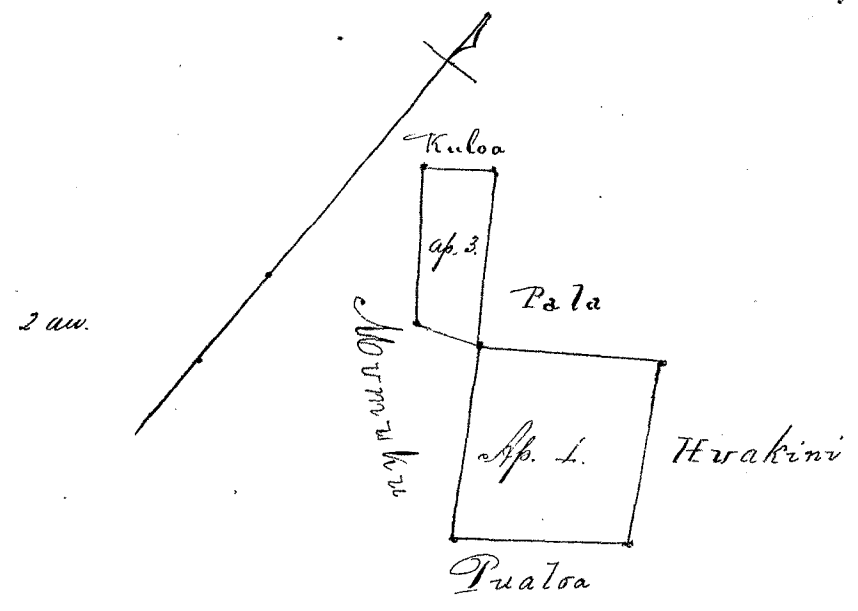
Maia Apana 151 Apana.

Apana 4. (1 lii) ma Maliki.

E hoomaka ma ke kahi Apana makai o keia, pili ana me ke Pala, a me Mumuku ma ke kahi Hema mauka o ke Palau Apana 3. A e holo ana ma ke Mumuku ma ke auwai, Hema 26° Ki. 2.93 kaul. alaila Apana 57° 30' Ki. 1.87 kaul. ma ke Pualoa, alaila Apana 24° 45' Kom. 1.97 kaul. ma ke Hevakini, a He. 58° 45' Kom. 1.90 kaul. ma ke Pala a hiki i kahi i hoomaka i.

Maia Apana 445 Apana.

595 2 1/2
56 2 1/2 445 1/2
100



Helu 1239, Pine

Ua koi mai oia no kona Mauwahi ma Kalanahala, Kapalama no ka mea, ua loa ia ia keia Mauwahi ma Keaniani he hooihiki mai i ka Makahiki 1832, mamua aku e ke kau ana o na Hanau ai.

a ua noho keakea ole ia a hiki i keia manawa.

Oia ka makou e hooko nei no Pine he kuleana hoi kona malalo o ke ano Alodio. Ina e uku mai oia i ko ke Aupuni hapa haku; alaila, ua ku pono ia ia ka palapala sila Alodio.

Pono nae ia ia ke uku no ka hookolokolo a me ka hooholo ana i ka olelo. Penei,

W. L. Lee
G. M. Robertson
J. H. Smith
S. A. Searles
J. K. Kaulakao

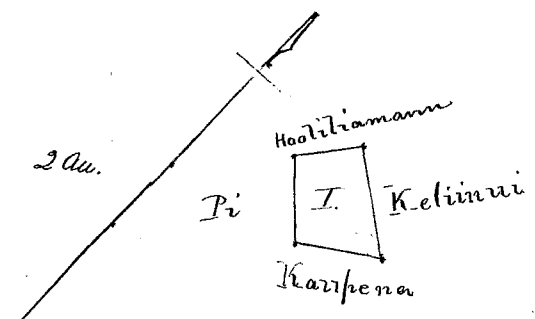
	\$	Ken.
No ka rumi a me ke pai ana i ka olelo ma ka Nupepa,	1	
No ke kope ana i ka olelo koina / aono,		50
No ka palapala kii,		50
No ka hana ana i ka la 21, o Augate 1848. 2 aina,	1	
No ke kope ana i na olelo a na hoike, 2 aono,	1	50
No ka ana ana i ka la 29, o Aperilo, 1850. 2 aina,	5	
No ke kope ana,	1	
No ka hooholo ana i ka olelo, 13 Augate 1850.	2	50
		<u>13.00</u>

Eia na palena,

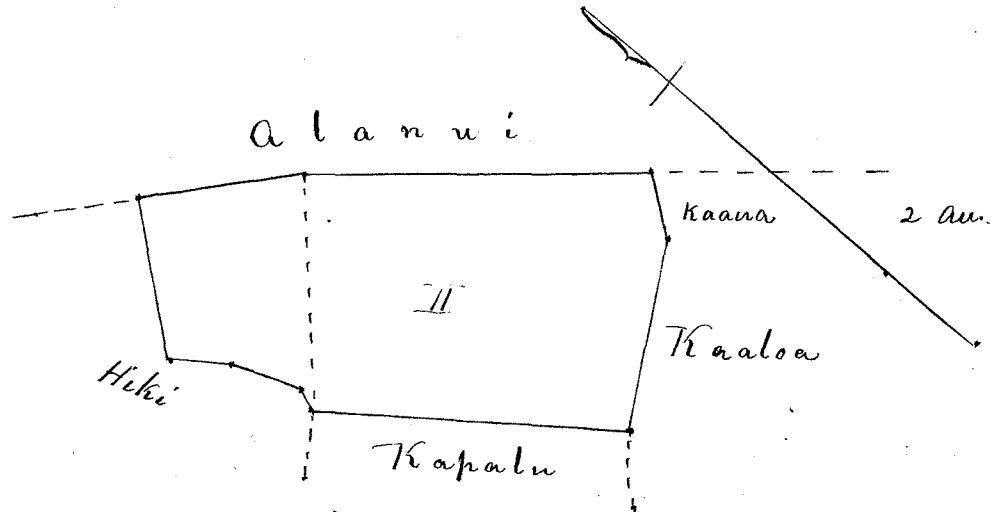
Anaia e J. G. Thurston.


Anaia e Pine ma Kalanahala Kapalama, Oahu.

Apana 1, (pajale) E hoomaka ma ke kahi o ka mauwahi o keia e fili ana me ke Keliinui ma ke pohaku i hooihikiia + ma ke Kooliamanu ma ke pohaku o ke. 38° 45' Kom. 80 paku ma ka pa, alaila He. 46° 45' Ki. 95 paku ma ke Pi. He. 56° 15' Ki. 95 paku ma ke Mauwahi, alaila He. 52° 15' Kom. 1.20 kaul. ma ke Keliinui a hiki i kahi i hoomaka i. Ma ia Apana 108 Amana.



Apana 2, (1 1/2 li.) E hoomaka ma ke kahi o ka mauwahi o keia e fili ana me ke Keliinui ma ke pohaku o ke. 39° 30' Ki. 174 kaul. hiki i ke Keliinui alaila ma ke Keliinui. He. 50° Ki. 174 kaul. a He. 41° 30' Ki. 3.68 kaul. hiki i ke kahi o keia ma keia e fili ana me keia ma keia, alaila He. 35° 15' Kom. 75 paku ma ke Keliinui. He. 60° 45' Kom. 2.04 kaul. ma ke Keliinui hiki i ke kahi, He. 38° Kom. 3.30 kaul. ma ke Keliinui hiki i ke kahi, He. 38° Kom. 3.30 kaul. ma ke Keliinui hiki i ke kahi, He. 31° 45' Ki. 21 paku, He. 17° Kom. 84 paku, a He. 29° Kom. 65 paku, a hiki i kahi i hoomaka i. Ma ia Apana 975 Amana.





Helu 1242. *Sij*

Ua koi mai oia no kona *Mau wahi* ma *Waipilopilo ma Kahu, Kapalama*. no ka mea, ua loa ia ia keia *Mau wahi* ma *Hawauna* mai i ka *Makahiki* 1838, mamua aku o ka make ana o *Kinaw*

a ua noho keakea ole ia a hiki i keia manawa.

Oia ka makou e hooko nei no *Sij* he kuleana hoi kona malalo o ke ano Alodio. Ina e uku mai oia i ko ke *Aupuni* hapa *hoku*; alaila, ua ku pono ia ia ka palapala sila Alodio.

Pono nae ia ia ke uku no ka hookolokolo a me ka hooholo ana i ka olelo. Penei,

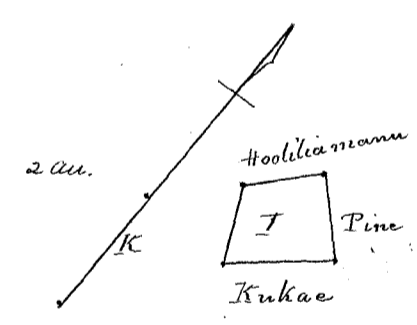
<i>W. L. Lee</i>	No-ka rumi a me ke pai ana i ka olelo ma ka Nupepa,	\$ 1	ken.
<i>G. M. Robertson</i>	No ke kope ana i ka olelo koina / aoo,		50
	No ka palapala kii,		50
<i>J. H. Smith</i>	No ka hana ana i ka la 21, o <i>Augate</i> 1848	1	
	No ke kope ana i na olelo a na hoike, 2 au.	1	50
<i>Loaudi</i>	No ka ana ana i ka la 29, o <i>Aprila</i> 1850. 3 aina	5	
<i>J. Kawulanao</i>	No ke kope ana, 2 Hoike	1	
	No ka hooholo ana i ka olelo, 12 <i>Augate</i> 1850,	2	50
		<hr/>	
		\$ 13.00	
		<hr/>	
		3.00	
		<hr/>	
		\$ 10.00	

Eia na palena,

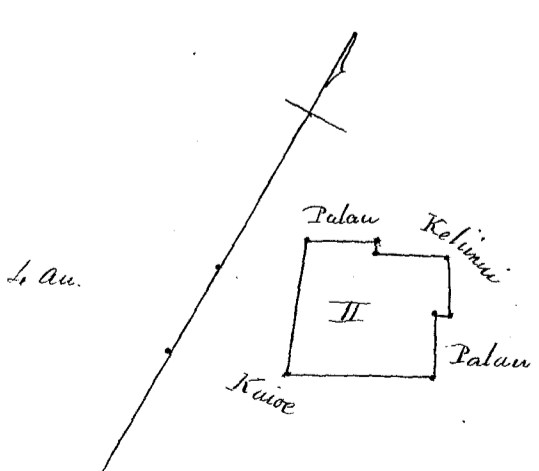
Anaia i *J. S. Thurston*.


Uku o ke kuleana

Ahana 1. (paha) ma Waipilopilo, Kapalama, Oahu.
 E hoomaka ma ke kahi *Hema* ma ka *hiki*, pili ana me ke *Pine*, a me ke *Kukae*. A e hiki ana *4* kaula *16*° *50'* *Non.* a e hiki ana me ke *Pine*. *He* *21*° *15'* *Non.* *88* paku ma ke *Williamama*. *Hema* *21*° *45'* *Hi.* *86* paku ma ke *Williamama*, alaila *Ahan* *51*° *Hi.* *121* kaula ma ke *Kukae* a hiki i kahi i hoomaka i. *Maia* *Ahana* *108* *Ahana*.



Ahana 2. (2 li) ma Kahu, Kapalama.
 E hoomaka ma ke kahi *Hema* ma ka *hiki* a pili ana me ke *Palau*, a me ke *Kaioe*. A e hiki ana *Hema* *62*° *15'* *Non.* *3.17* kaula ma ke *Kaioe*. *Ahan* *21*° *Non.* *3.10* kaula ma ke *Kaioe*. *Ahan* *62*° *45'* *Hi.* *1.48* kaula ma ke *Palau*. *Ahan* i ka *li* *Ahan* *18* paku, alaila *Ahan* *64*° *Hi.* *7.56* kaula ma ke *Kaioe*, a *Hema* *26*° *31'* *Hi.* *1.26* kaula alaila *Hema* *65*° *Non.* *2.5* paku ma ke *Palau*. Alaila *Hema* *28*° *3'* *Hi.* *1.38* kaula ma ke *Palau* a hiki i kahi i hoomaka i. *Maia* *Ahana* *1020* *Ahana*.





Helu 1260. Kapa.

Ua koi mai oia no kona wahi ma Haakopua, Honolulu, Oahu no ka mea, ua loa ia ia keia wahi no Kula mai kowa i ka M. H. 1842, ma hope mai o ke kaa ana i na kaa ana.

a ua noho keakea ole ia a hiki i keia manawa.

Oia ka makou e hooko nei no Kapa he kuleana hoi kona malalo o ke ano Alodio. Ina e uku mai oia i ko ke Aupuni hapa kolu; alaila, ua ku pono ia ia ka palapala sila Alodio.

Pono nae ia ia ke uku no ka hookolokolo a me ka hooholo ana i ka olelo. Penei,

<i>W. L. Lee</i>	No ka rumi a me ke pai ana i ka olelo ma ka Nupepa,	\$ 1	ken.
<i>G. M. Robertson</i>	No ke kope ana i ka olelo koina 1/2 aoao,	25	
<i>J. H. Smith</i>	No ka palapala kii,	50	
<i>James H.</i>	No ka hana ana i ka la 1, o Sepatimaba 1848,	1	
<i>J. H. Straubhaar</i>	No ke kope ana i na olelo a na hoike, 1/2 aoao,	25	
	No ka ana ana i ka la 25, o Aperila 1850,	2 50	
	No ke kope ana,	50	
	No ka hooholo ana i ka olelo, 12 Augate 1850,	2 50	
		<u>8 50</u>	

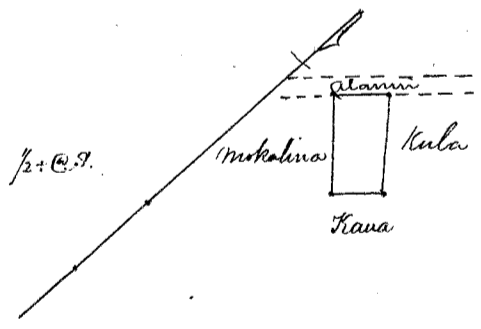
Eia na palena,

Maria e A. G. Thurston.

Aina o Kapa ma Haakopua, Honolulu, Oahu.

E hoowaka ma ke kaha Akaui mahaia; keia e pili ana ma ke Mokalina pa, ma ke Kama o Pehu. O ke kaha ana Akaui 40° 30' Ki. 61 paku ma ke Aiauni, alaila Hema 43° 30' Ki. 1.07 haul. ma ke Kula pa, hiki i ke kaha Hema mauka, keia, Hema 45° 30' Kom. 54 paku ma ke Kaha pa, alaila Akaui 46° 31' Kom. 1.02 haul, ma ke Mokalina pa a hiki i kahi i hoowaka i.

Maria e Akaui 70 Akaui.



Helu 1298 Liii

Ua koi mai oia no kona Mau wahi ma Sele, a Haukaukoi, Honolulu Aina no ka mea, ua loa ia ia keia Mau wahi ma Kaoo-ahema mai i ke kua i ke Lii Hamchance-kai I, mamua loa aku, ka noho Aupuni ana o Hamchance III.

a ua noho keakea ole ia a hiki i keia manawa.

Oia ka makou e hooko nei no Liii he kuleana hoi kona malalo o ke ano Alodio. Ina e uku mai oia i ko ke Aupuni hapa hulu; alaila, ua ku pono ia ia ka palapala sila Alodio.

Pono nae ia ia ke uku no ka hookolokolo a me ka hooholo ana i ka olelo. Penei,

W. Lee
G.M. Robertson
S. Smith
Loane Di
J. K. Kaula

	\$	ken.
No ka rumi a me ke pai ana i ka olelo ma ka Nupepa,	1	
No ke kope ana i ka olelo koina / aaoa,		50
No ka palapala kii,		50
No ka hana ana i ka la 13, o Sepatimaba 1848,	1	
No ke kope ana i na olelo a na hoike, 2000,	1	50
No ka ana ana i ka la 25, o Aperila, 1850. I Aina,	7	50
No ke kope ana, I Aina,	1	50
No ka hooholo ana i ka olelo, 12, Auguste, 1850,	2	50
	<u>16</u>	<u>00</u>
	Emi	8.00
	Koe	8.00

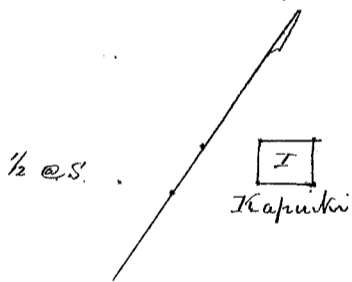
Eia na palena,

Maia A. S. Thurston

Apana 1. (pahale) ma Sele, Honolulu, Oahu.

E hoomaka ma ke kiki Kama mauka o keia ma ke kiki o ka hale, a e holo ana a puii ma ka aina o Kapuiki penei, Hema 58° Kom. 23 3/4 paupai, Akau 32° Kom. 19 Kap. Akau 58° Hi. 23 3/4 kap. a Hema 32° Hi. 19 Kap. a hiki i kahi i hoomaka i.

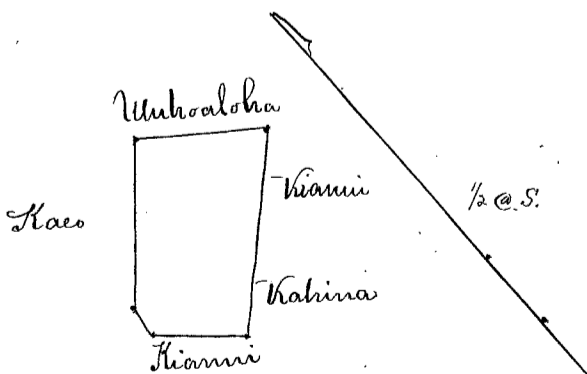
Maia Apana 8 2/3 Anana.



Apana 2. (2 loi) ma Haukaukoi, Honolulu, Oahu.

E hoomaka ma ke kiki Hema mauka o keia a puii ana me ka aina o Kahina, a me ka pahale o Kiamii, a e holo ana Ak. 48° 15' Kom. 1.04 kaul. ma ko Kiamii. Ak. 6° 15' Hi. 33 paupai, a Akau 42° Hi. 1.87 kaul. ma ko Haka, hiki i ke kiki Akau mauka o keia. Hema 54° Hi. 1.44 kaul. ma ko Uluhualoha, a laila Hema 47° Kom. 2.24 kaul. ma ko Kiamii, a me ko Kahina, a hiki i kahi i hoomaka i.


Maia Apana 338 Anana.




Apana 3. (2 loi) ma Haukaukoi.

E hoomaka ma ke kiki Akau mauka o keia, a puii ana me ko Uluhualoha, a me ko Kao. A e holo ana He. 57° 15' Kom. 41 paupai, ma ko Kao, alaila He. 38° 30' Hi. 49 paupai ma ko Uluhualoha. Alaila Akau 54° 45' Hi. 40 paupai a He. 29° 30' Hi. 49 paupai ma ko Kiamii, alaila Akau 52° 30' Hi. 34 paupai ma ko Uluhualoha. Ak. 31° Kom. 40 paupai ma ko Lipoio, alaila Akau 65° Kom. 94 paupai, ma ko Uluhualoha a hiki i kahi i hoomaka i.

Maia Apana 89 Anana.





Helu 1398. Mumukū

Ua koi mai oia no kona Mau wahi ma Hoalia a Kaluaipilau, i Kapalama, no ka mea, ua loa ia ia keia Mau wahi no Kalunaina anai ka pahale manua aku o ka Nupaluki 1839, a o pua ana apana ana no Kuahini mai ia makahiki no, mahope iho o ka loa ana o ka pahale

a ua noho keakea ole ia a hiki i keia manawa.

Oia ka makou e hooko nei no Mumukū he kuleana hoi kona malalo ke ano Alodio. Ina e uku mai oia i ke ke Aupuni hapa mau; alaila, ua ku pono ia ia ka palapala sila Alodio.

Pono nae ia ia ke uku no ka hookolokolo a me ka hooholo ana i ka olelo. Penei,

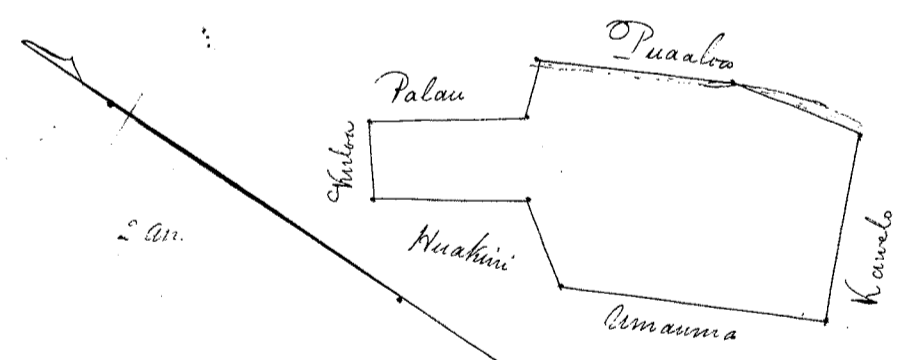
		\$	ken.
W. L. Lee	No ka rumi a me ke pai ana i ka olelo ma ka Nupepa,	1	
G. M. Robertson	No ke kope ana i ka olelo koinu / aoao,		50
J. M. Smith	No ka palapala kii,		50
Loane di	No ka hana ana i ka la 9, o Okutoba 1848.	1	
J. K. Kaulahao	No ke kope ana i na olelo a na hoike, 2000.	1	50
	No ka ana ana i ka la 30, o Apelila, 1850. L. Aina	10	
	No ke kope ana, 4 Hoipe.	3	
	No ka hooholo ana i ka olelo, 12 Augate 1850,	2	50
		<hr/>	
		\$ 19.00	
		Emi 7	
		Poena \$12.	

Eia na palena,

Aina o A. G. Thurston

Apana I. (3 lo'i) ma Hoalia, Kapalama, Cuba.
 E hoomaka ia ke kipi Hoalia mauka o keia e hili ana me ke Palau aia, a e holo ana Hema 26° Hei. 2.03 kaul. ma ke Palau, alaila Hema 15° 30' Hei. 4.5 pautu ma ke Tualoa, alaila He. 7° Hei. 28 pautu ma ke ana ke aia, a hiki i ka paha ma ke hana hapa Hoalia, alaila ma ke Hawaii. He 45° Hei. 25 pautu. Hema 66° Hom. 2.03 kaul. hiki i ke kipi Hema ma ke keia, alaila He. 26° 30' Hom. 2.87 kaul. ma ke Uauma, alaila He. 45° Hei. 98 pautu a He. 32° Hom. 1.65 kaul. ma ke Kuahini, alaila He. 58° Hei. 81 pautu ma ke Hawaii, alaila ma ke Palau. Hema 33° 30' Hom. 1.66 kaul. a He. 73° Hei. 61 pautu a hiki i kahi i hoomaka i.

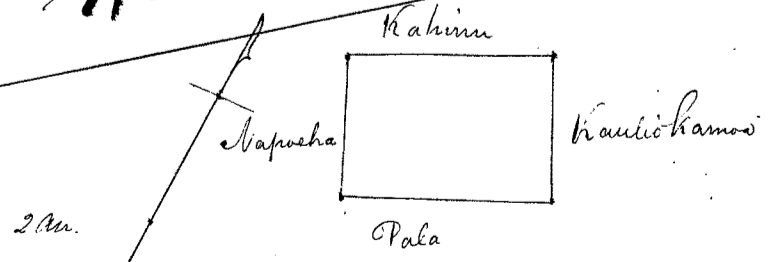
Ma ia Apana 1069 Aina.



Apana II. (1 lo'i) ma Kaluaipilau, Kapalama.
 E hoomaka ma ke kipi Hema mauka o keia, hili ana me ke Pala, a me Kaulahamos. He. 63° Hom. 2.36 kaul. ma ke Pala, alaila He. 26° 30' Hom. 1.56 kaul. ma ke Hawaii, alaila He. 63° Hei. 2.21 kaul. ma ke Hawaii, alaila He. 26° 30' Hei. 1.56 kaul. ma ke Kaulahamos. He. 63° Hei. 2.21 kaul. a hiki i kahi i hoomaka i.


Ma ia Apana 161 Aina.

Hoalia



Apana III. (1 lo'i) aia ma Kaluaipilau.
 E hoomaka ma ke kipi Hema mauka o keia e hili ana me ke Hanana, a e holo ana Hema 34° 45' Hom. 3.58 kaul. ma ke Kaulahamos, alaila He. 27° 45' Hom. 1 kaul. ma ke Napoeha.

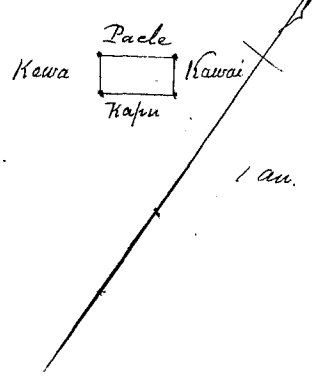
alaila ma ko Waiwaiole. Akaun 53° 45' Iki. 1. 44 kaul. Akaun 36° 30' Iki. 82 faukua, a Akaun 29° 45' Iki. 127
kaul. alaila Kema 53° 45' Iki. 60 faukua, ma ko Kanana a hiki i kahi i hoomaka i.
Ma ia Apana 228 Anana.



Apana III. (paha) ma Honolulu.

~~E hoomaka ma ko kahi Kema maika, ko hale. A e hiki ana ko Kapaunua ho faukua
ma ko Kapu, alaila Iki. 33° 45' Iki. 51 faukua ma ko Kema alaila Iki. 38° 15' Iki. 40 faukua ma ko
Paale, alaila Kema 33° 45' Iki. 51 faukua ma ko Kapaunua a hiki i kahi i hoomaka i.
Ma ia Apana 9 Anana.~~

E nana i keia Apana ma ka Aoa 420. Vol. 10.



Helu 1470. *Namaile*.

Ua koi mai oia no kona wahi ma *Kaukapohaku, Honolulu Aina* no ka mea, ua loa ia ia keia wahi no *Mahoe mai i ka wa o Ilihu, oia ka wa o Ilihu* a me *hoi Ilihu a me oia no Oahu i ka Makahiki 1831*

a ua noho keakea ole ia a hiki i keia manawa.

Oia ka makou e hooko nei no *Namaile* he kuleana hoi kona malalo o ke ano Alodio. Ina e uku mai oia i ko ke Aupuni hapa *hulu*; alaila, ua ku pono ia ia ka palapala sila Alodio.

Pono nae ia ia ke uku no ka hookolokolo a me ka hooholo ana i ka olelo. Penei,

<i>W. L. Lee</i>	No ka rumi a me ke pai ana i ka olelo ma ka Nupepa,	\$ 1	ken.
<i>G. M. Robertson</i>	No ke kope ana i ka olelo koina 2 aoao,	1	
<i>J. N. Smith</i>	No ka palapala kii,		50
<i>Lauri</i>	No ka hana ana i ka la 13, o <i>Dekemaba, 1848</i> ,	1	
<i>J. K. Kaula</i>	No ke kope ana i na olelo a na hoike, 1 aoao,		75
	No ka ana ana i ka la 20, o <i>Aperila, 1850</i> ,	2	50
	No ke kope ana,		50
	No ka hooholo ana i ka olelo, 12 <i>Augate, 1850</i> ,	2	50
		<hr/>	
		\$ 9.75	

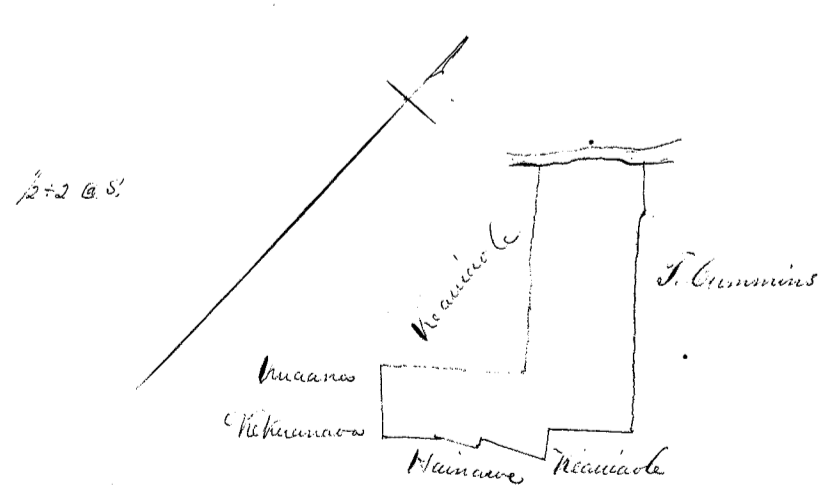
Eia na palena,

Awaia o A. G. Thurston

Aina o Kamehameha ma Kaukapohaku, Honolulu, Oahu.

E hoomaka ma ke kahi *Hema mauka* o keia ma ka pohaku i hoailonaia + ma ke *T. Cummins* pa
 fili ana me ke *Keaia* o ke aina. Ao holo ana *Hema 43° Nom. 1.65 kaul. He. 34° 45' Hi. 63 kaul.* ma ke *Keaiaole*
He. 62° Nom. 1.37 kaul. ma ke *Hainawe* aina. A eia i ka pua hema 17 kaulu i ke kahi o ka la, *Hema 58° 45' Nom.*
70 kaulu. He. 47° Nom. 1.33 kaulu ma ke *Hainawe*, a hiki i ke kahi *Hema* mahai o keia, fili ana me ke *Keaia*
nana aina. *He. 49° Nom. 1.46 kaul.* ma ke *Hekuanawa*, a me ke *Huaana*, a hiki i ke pohaku ma *Huaana* -
He. 48° 30' Hi. 2.18 kaul. ma ke *Huaana*, a me *Keaiaole*, *He. 42° 45' Hi. 82 kaulu* ma ke *Keaiaole*. *Akau 42° Nom.*
2.45 kaul. *He. 36° 30' Nom. 1.52 kaul.* ma ke *Keaiaole*, a hiki i ke pohaku i hoailonaia +, a fili ma 40 kaulu a
 hiki i *Kahawai*. *He. 42° 15' Hi. 2.20 kaul.* fili ana ma *Kahawai* a hiki i ke *T. Cummins* pa. *Hema 47° 30' Hi.*
84 kaulu. *He. 34° 45' Hi. 44 kaulu.* *Hema 42° Hi. 1.94 kaul.* *He. 44° 30' Hi. 2.53 kaul.* ma ke *Cummins*
 pa a hiki i ke kahi i hoomaka i.

Maia Aiana 1 Eka, 873 Aiana





Hehu 477 Kulele.

Ua koi mai oia no kona wahi ma Kaukahoku, Honolulu aina no ka mea, ua loa ia ia keia wahi no Mahoe mai i ka wa o Kuakini, i ka Makahiki 1831-

a ua noho keakea ole ia a hiki i keia manawa.

Oia ka makou e hooko nei no Kulele he kuleana hoi kona malalo o ke ano Alodio. Ina e uku mai oia i ko ke Aupuni hapa hoi; alaila, ua ku pono ia ia ka palapala sila Alodio.

Pono nae ia ia ke uku no ka hookolokolo a me ka hooholo ana i ka olelo. Penei,

W. Lee
G. M. Robertson
J. H. Smith
L. W. L. L.
J. K. K.

	#	ken.
No ka rumi a me ke pai ana i ka olelo ma ka Nupepa,	1	
No ke kope ana i ka olelo koina / aoao,		50
No ka palapala kii,		50
No ka hana ana i ka la 13, o Dekemaba 1848,	1	
No ke kope ana i na olelo a na hoike, 1 aoao,		75
No ka ana ana i ka la 20, o Aperila 1850,	2	50
No ke kope ana,		50
No ka hooholo ana i ka olelo, 12, o Iugate 1850,	2	50
		<u>\$ 9.25</u>


Eia na palena,


Maia e G. G. Lewis.

Maia e Kulele ma Kaukahoku Honolulu Aina.

E hoohele ma ke kipi o Maia mai i keia pili ana me ke Mahoe, a me ke Iwiua aina, a e hiki ana Maia 50° 15' Ni. 2.50 kaul. ma ke Mahoe a hiki i ka pohaku i hoohele maia + ma ka pa o G. G. Lewis. Maia 18° 30' Ni. 2.15 kaul. Maia 29° 30' Ni. 2.78 kaul. Maia 45° 15' Ni. 2 kaul. ma ke Lewis pa, a hiki i ke Phillips pa, ke kipi Maia maia, keia Maia 37° Kom. 1.20 kaul. Maia 50° Kom. 1.12 kaul. ma ke Phillips pa, a hiki i ka pohaku i hoohele maia x ke kipi Maia maia o keia, pili ana me ke Iwiua aina Ma. 37° 15' Kom. 3.66 kaul. ma ke Iwiua a hiki i ka pohaku maia. Ma. 45° 45' Kom. 1.55 kaul. kipi. Ma. 34° 15' Ni. 66 pauber. Ma. 45° 15' Kom. 82 pauber ma ke Kulele a hiki i ka hiki i hoohele maia.

Maia o Maia! Eka 606 Maia.





Helu 1480. *Nawai.*

Ua koi mai oia no kona *Mau wahi* ma *Laimi, Honolulu Aina* no ka mea, ua loa ia ia keia *Mau wahi* no *Hau mai, ka M. H. 1845* ka haawi ana, a o kona *aina* muhi no *Hiki mai i ka M. H. 1845* -


a ua noho keakea ole ia a hiki i keia manawa.

Oia ka makou e hooko nei no *Nawai* he kuleana hoi kona malalo o ke ano Alodio. Ina e uku mai oia i ko ke Aupuni hapa *kolu*; alaila, ua ku pono ia ia ka palapala sila Alodio.

Pono nae ia ia ke uku no ka hookolokolo a me ka hooholo ana i ka olelo. Penei,

	\$	ken.
No ka rumi a me ke pai ana i ka olelo ma ka Nupepa,	1	
No ke kope ana i ka olelo koina 2 aoao,	1	
No ka palapala kii,		50
No ka hana ana i ka la 20, o <i>Dekemaba, 1848.</i>	1	
No ke kope ana i na olelo a na hoike, 2 aoao.	1	50
No ka ana ana i ka la 22, o <i>Aprila 1850</i> 3 <i>aina</i>	5	
No ke kope ana, <i>2 kope.</i>	1	
No ka hooholo ana i ka olelo,	2	50
	13	50

Eia na palena,



Helu 1550. *Kiamaui*.

Ua koi mai oia no kona *Mau wahi ma Hauhankei, Honolulu Aina* no ka mea, ua loa ia ia keia *Mau wahi mo Palae* kona *Makua Kane* mai i ka M. H. 1847, a ua loa hoi i kona *makua Kane mo Kaaraohe* mai i ka wa o *Kamohamoha II*,

a ua noho keakea ole ia a hiki i keia manawa.

Oia ka makou e hooko nei no *Kiamaui* he kuleana hoi kona malalo o ke ano Alodio. Ina e uku mai oia i ko ke *Aupuni* ^{mau} hapa hoi; alaila, ua ku pono ia ia ka palapala sila Alodio.

Pono nae ia ia ke uku no ka hookolokolo a me ka hooholo ana i ka olelo. Penei,

W. L. Lee
G. M. Robertson
J. H. Smith
Loaradi
J. M. Kaulaha

	\$	ken.
No ka rumi a me ke pai ana i ka olelo ma ka Nupepa,	1	
No ke kope ana i ka olelo koina / aaoa,		50
No ka palapala kii,		50
No ka hana ana i ka la 24, o Januari 1849	1	
No ke kope ana i na olelo a na hoike, 2 aas.	1	50
No ka ana ana i ka la 5, o Aperila 1850. <i>3 ana</i> ,	7	50
No ke kope ana, <i>3 Hepe</i>	1	50
No ka hooholo ana i ka olelo, 12 Augate 1850,	2	50
	\$	16.00
		6.00
	\$	10.00

Eia na palena,

Uku oi

Uku o ke kuleana

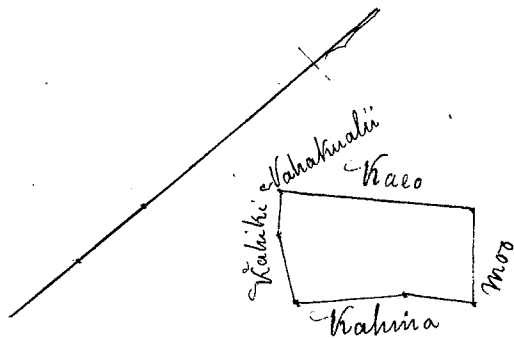
Maia e E. J. Thurston.

Aina ma Hauhankei, Honolulu, Oahu.

Apana I. (paha).

Chromaka ma ke kahi Ahanu makai o keia a fili ana me ka aina o Nahakualii, a me Kahiki. A e holo ana Ke. 47° 30' Hi. 50 pautu, ma ke Kahiki a hiki i ka puka ma ke kahi o ka loi. Ke. 64° 15' Hi. 64 pautu, ma ke Kahiki a hiki i waho o na puka ma ke kahi Hema makai o keia fili ana me ke Kahina aina, alaila Ke. 46° 30' Hi. 1.07 kaul. ma ke Kahina a mawaho hoi o na puka, a hiki i ke kahi o ka loi. Ke. 40° 15' Hi. 91 pautu, ma ke Kahina, a hiki i ke kahi Hema mauka o keia, fili ana me ka aina o Moa, alaila Ke. 48° 15' Hi. 1.02 kaul. ma ke Moa a hiki i ke kahi Ahanu mauka o keia, fili ana me ke Kaeo aina, alaila Ke. 46° 30' Hi. 2.03 kaul. ma ke Kaeo, a hiki i kahi i hoo maha i.

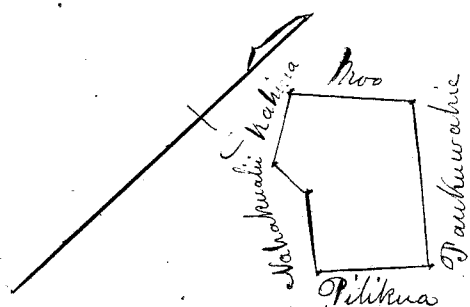
Maia e Apana 233 e wana.



Apana II.

Chromaka ma ke kahi Ahanu mauka o keia fili ana me ke Pauhualii, a me Moa. A e holo ana Ke. 47° Hi. 1.32 kaul. ma ke Moa aina, a hiki i ke kahi Ahanu makai o keia, fili ana me ke Kahina aina, alaila Ke. 29° 30' Hi. 78 pautu ma ke Kahina, kahi. Ke. 78° 45' Hi. 44 pautu, ma ke Nahakualii. Hema 58° 15' Hi. 86 pautu, ma ke Nahakualii a hiki i ke kahi Hema makai o keia, fili ana me ke Pihikua aina, alaila Ke. 38° 15' Hi. 1.10 kaul. ma ke Pihikua aina, a hiki i ke kahi Hema mauka o keia, fili ana me ke Pauhualii, alaila Ke. 53° 30' Hi. 1.27 kaul. a hiki i kahi i hoo maha i.

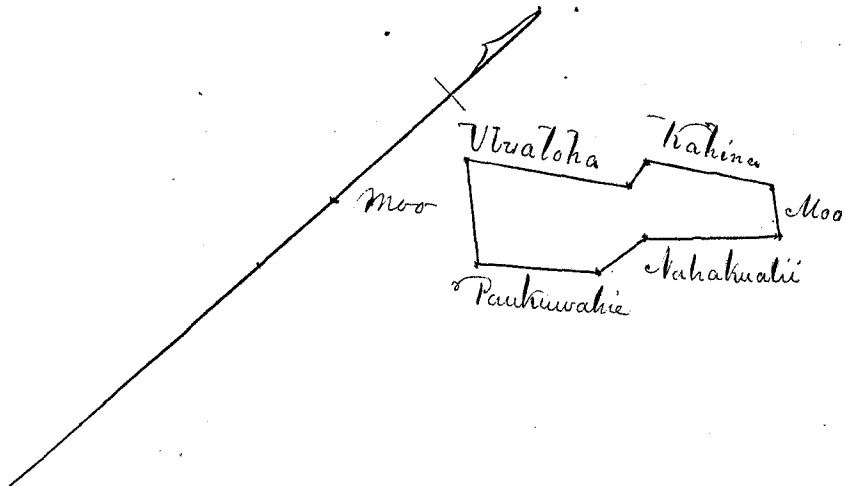
Maia e Apana 278 e wana.



Apana III.

E hoomaka ana ke kahi Hema makai o keia, pili ana me ka aina o Pauhawahi, a me Moo. A e holo ana e ke. $49^{\circ} 30'$ Hom. 1.11 kaul. ma ko Moo a hiki i ke kipi Akau makai o keia pili ana me ke Uluhoaloha aina, alaila $54^{\circ} 15'$ Hei. 1.74 kaul. ma ko Uluhoaloha, alaila $12^{\circ} 15'$ Hom. 28 paku ma ko Kahina, alaila 56° Hei. 1.38 kaul. ma ko Kahina, a me ko Moo, a hiki i ke kipi Akau mauka o keia, pili ana me ko Moo, a hiki i ke kipi Akau mauka o keia, pili ana me ko Moo, alaila $49^{\circ} 15'$ Hei. 50 paku. ma ko Moo a hiki i ke kipi Hema mauka o keia, pili ana me ko Nahakualii aina, alaila $43^{\circ} 15'$ Hom. 1.45 kaul. a $15^{\circ} 15'$ Hom. 60 paku. ma ko Nahakualii, alaila $49^{\circ} 15'$ Hom. 1.22 kaul. ma ko Pauhawahi, a hiki i ke kipi i hoomaka i.

Ma ia Apana 310 Apana.



Helu 1555. Kealaau ✓

Ua koi mai oia no kona wahi ma Kaihaki, Honolulu aina no ka mea, ua loa ia ia keia wahi no Kama mai, i ka Makahiki 1837 u. 1838 paha mamua aku o ke hua ana o ma Harawai.

a ua noho keakea ole ia a hiki i keia manawa.

Oia ka makou e hooko nei no Kealaau he kuleana hoi kona malalo o ke ano Alodio. Ina e uku mai oia i ko ke Aupuni hapa kolou; alaila, ua ku pono ia ia ka palapala sila Alodio.

Pono nae ia ia ke uku no ka hookolokolo a me ka hooholo ana i ka olelo. Penei,

W. L. Lee
C. M. Robertson
J. H. Smith
Loane di
J. K. Kaulahao

	\$	ken.
No ka rumi a me ke pai ana i ka olelo ma ka Nupepa,	1	
No ke kope ana i ka olelo koina 2 aoao,	1	
No ka palapala kii,		50
No ka hana ana i ka la 26, o Januani, 1849	1	
No ke kope ana i na olelo a na hoike, 1 aoao.		75
No ka ana ana i ka la 29, o Mei, 1850.	2	50
No ke kope ana,		50
No ka hooholo ana i ka olelo, 12. Aug 1850.	2	50
		<u>9.75</u>

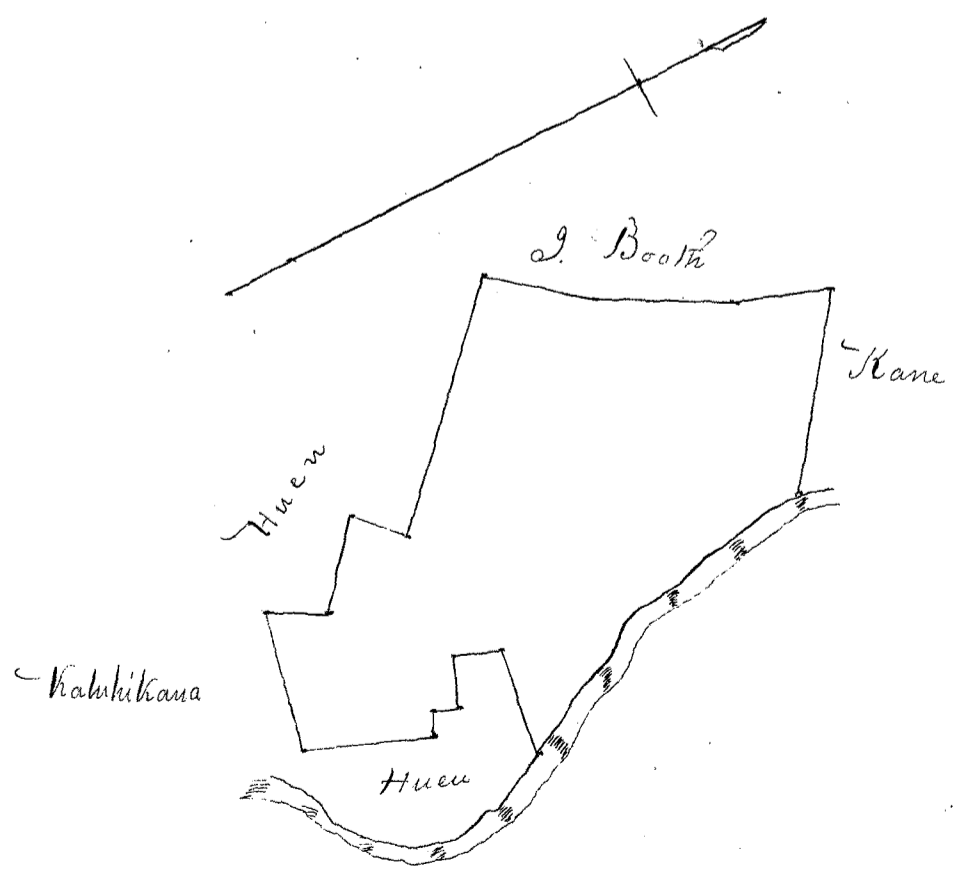
Eia na palena,


Aravaia e A. G. Thurston.

Aina ma Kaihaki, Puna, Oahu.

E hoomaka ma ke kahi Heena mauka o keia, ma ke kapa Akau o ke kahawai, e pili ana me ke aina o Kane. A e hiki aha He 11° Hei. 2.22 kaul. a He. 30° 30' Hei. 1.80 kaul. iho ana ma kahawai - kahi. Alaila ma ka aina o Huen. He. 81° 15' Kom. 1.21 kaul. He. 18° 15' Kom. 52 pautu. He. 40° Hei. 58 pautu. He. 21° He. 27 pautu. He. 63° 15' Hei. 25 pautu. He. 23° 20' Kom. 1.40 kaul. a hiki i ke kahi Heena mauka o keia, Alaila ma ke Kaluhikana aina. Aha 73° 45' Kom. 45 pautu. He. 63° 45' Kom. 1.09 kaul. Alaila ma ke Huen, He. 23° 15' Hei. 69 pautu. He. 53° Kom. 1.05 kaul. Aha 45° 15' Hei. 69 pautu. He. 48° Kom. 2.88 kaul. a hiki i ka pohaku i hwaionaa + ma ka pa aina o J. Booth ke kahi Aha mauka o keia. Alaila ma ka pa He. 38° Hei. 1.18 kaul. He. 26° Hei. 1.38 kaul. He. 21° Hei. 1.16 kaul. a hiki i ka pohaku i hwaionaa + ma ka pa, ke kahi Aha mauka o keia e pili ana me ka Kane aina, Alaila He. 55° 15' Hei. 2.14 kaul. ma ke Kane a hiki i kahi i hoomaka i.

Ma ia Apana 1⁸⁹/₁₀₀ Oka.





Helu 1574. *Keki* ✓

Ua koi mai oia no kona wahi ma *Kapalua, Honolulu Aiea* no ka mea, ua loa ia ia keia wahi no *Kuhia* mai i kea wa e ola ana o *Kinai* mamua ahu i ka Makahiki 1839

a ua noho keakea ole ia a hiki i keia manawa.

Oia ka makou e hooko nei no *Keki* he kuleana hoi kona malalo o ke ano Alodio. Ina e uku mai oia i ko ke Aupuni hapa *kolu*; alaila, ua ku pono ia ia ka palapala sila Alodio.

Pono nae ia ia ke uku no ka hookolokolo a me ka hooholo ana i ka olelo. Penei,

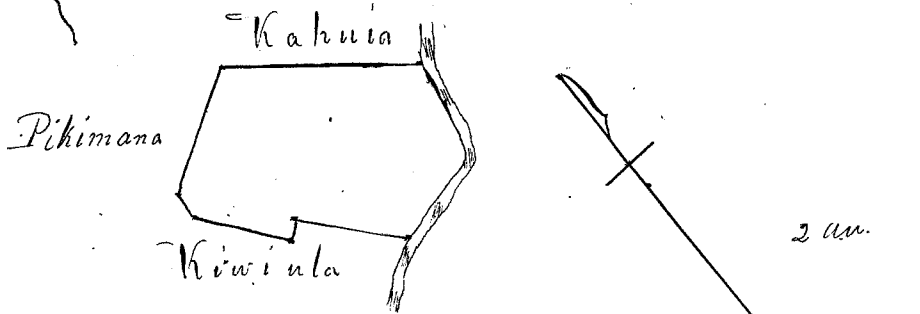
	\$	ken.
<i>W. L. Lee</i> <i>G. M. Robertson</i> <i>J. H. Smith</i> <i>Loane di</i> <i>J. Kikaulakoo</i>	No ka rumi a me ke pai ana i ka olelo ma ka Nupepa,	1
	No ke kope ana i ka olelo koina / aao,	50
	No ka palapala kii,	50
	No ka hana ana i ka la 2, 3 Februari 1849,	1
	No ke kope ana i na olelo a na hoike, / aao,	75
	No ka ana ana i ka la 25, o Mei 1850,	2 50
	No ke kope ana,	50
	No ka hooholo ana i ka olelo, 12 Augate. 1850,	2 50
		<hr/>
		\$ 7. 25
		<hr/>
		7. 50


Eia na palena,

Arria o *A. G. Thurston*.

Aiea ma *Kapalua Paua*. *Aiea*
 E hoomaka ma ke kahi *Keena* makai o keia, ma kahawai, pili ana me *Kiwiula* aiea. Ae holo ana *Aiea* 41° *Hom.* 1 kaul. 13 3/12 *Kap.* ma ke *Kiwiula*. Neene i kea lima hema 17 *Kap.* Alaila ma ke *Kiwiula* *Aiea* 39° *Hom.* 1 kaul. 2 1/12 *Kap.* a *Aiea* 19 *Kap.* a hiki i ke kahi *Aiea* makai o keia. Alaila *Aiea* 56° 15' *Hi.* 1 kaul. 27 8/12 *Kap.* ma ke *Pikimana*, hiki i ke kahi *Aiea* mauka o keia. Alaila *Keena* 53° *Hi.* 2 kaul. 8 1/12 *Kap.* ma ke *Kahuia* a hiki i kahawai, Alaila iho ma kahawai 2 kaul. 16 6/12 *Kap.* a hiki i kahi i hoomaka i.

Maia o *Aiea* 537 *Ana*.





Helu 1581. Name.

Ua koi mai oia no kona wahi ma Kaikahi, Honolulu Aina no ka mea, ua loa ia ia keia wahi no Huelu ke hooihiki mai i ka M. H. 1846.

a ua noho keakea ole ia a hiki i keia manawa.

Oia ka makou e hooko nei no Name he kuleana hoi kona malalo o ke ano Alodio. Ina e uku mai oia i ko ke Aupuni hapa holo; alaila, ua ku pono ia ia ka palapala sila Alodio.

Pono nae ia ia ke uku no ka hookolokolo a me ka hooholo ana i ka olelo. Penei,

W. H. Lee
G. M. Robertson
J. H. Smith
Loane Si
J. Kekaulahao

	\$	ken.
No ka rumi a me ke pai ana i ka olelo ma ka Nupepa,	1	
No ke kope ana i ka olelo koina / aoao,		50
No ka palapala kii,		50
No ka hana ana i ka la 31, o Ianuari	1	
No ke kope ana i na olelo a na hoike, / ao-ao		75
No ka ana ana i ka la 29 o Mei, 1850	2	50
No ke kope ana,		50
No ka hooholo ana i ka olelo, 12, Augate 1850.	2	50
		<u>\$ 9. 25</u>

Eia na palena,

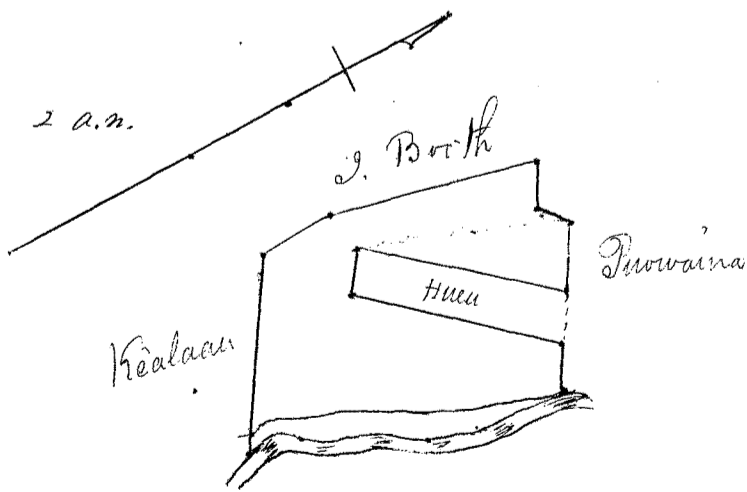
Maia e H. G. Thurston.


Reduced to 7.00 by J. Kekaulahao

Aina ma Kaikahi.

Hoemaka ma ke kahi Hema makeai o keia, ma kahawai, pili ana me ka aina o Kealaau, a e hiki ana He. 55° 15' Kom. 2.14 kaul. ma ke Kealaau, a hiki i ka pohaku i hawaiiia + ma ka faa aina o J. Booth. ke kahi Hema makeai o keia. Uaila ma ka faa Hema, 86 paku. He. 15° 30' Ki. 2.22 kaul. a hiki i ka pohaku i hawaiiia + ke kahi Hema mauka o keia; pili ana me ke Puowaina. Alaila ma ka aina o Puowaina He. 62° 45' Ki. 50 paku. a Hema 49° 30' Ki. 32 paku He 60° Ki. 76 paku. alaila ma na lio hoole no o Hema. He. 41° 45' Kom. 2.24 kaul. He. 54° Ki. 51 paku. He. 43° 15' Ki. 2.29 kaul. Alaila He. 59° Ki. 50 paku ma ke Puowaina, a hiki i kahawai i ke kahi Hema mauka o keia, ma ke faa o keia auwai, alaila He. 7° 15' Kom. 95 paku, ma na ke auwai a ma kahawai, alaila ma ka kahawai. He. 28° 15' Kom. 2.25 kaul. a He. 21° 15' Ki. 34 paku, a hiki i kahi i hoemaka i.

Maia Apuna 8a3 Anana





Helu 1595. Kekuhina.

Ua koi mai oia no kona wahi ma Kapiwahi, Honolulu Aina no ka mea, ua loa ia ia keia wahi no Heikenui mai i ka wa e la ana. Hinaw mamua aku o ka M. H. 1839-

a ua noho keakea ole ia a hiki i keia manawa.

Oia ka makou e hooko nei no Kekuhina he kuleana hoi kona malalo o ke ano Alodio. Ina e uku mai oia i ko ke Aupuni hapa kolu; alaila, ua ku pono ia ia ka palapala sila Alodio.

Pono nae ia ia ke uku no ka hookolokolo a me ka hooholo ana i ka olelo. Penei,

W. L. Lee
G. M. Robertson
M. Smith
S. S. S. S.
J. Kekaulaao

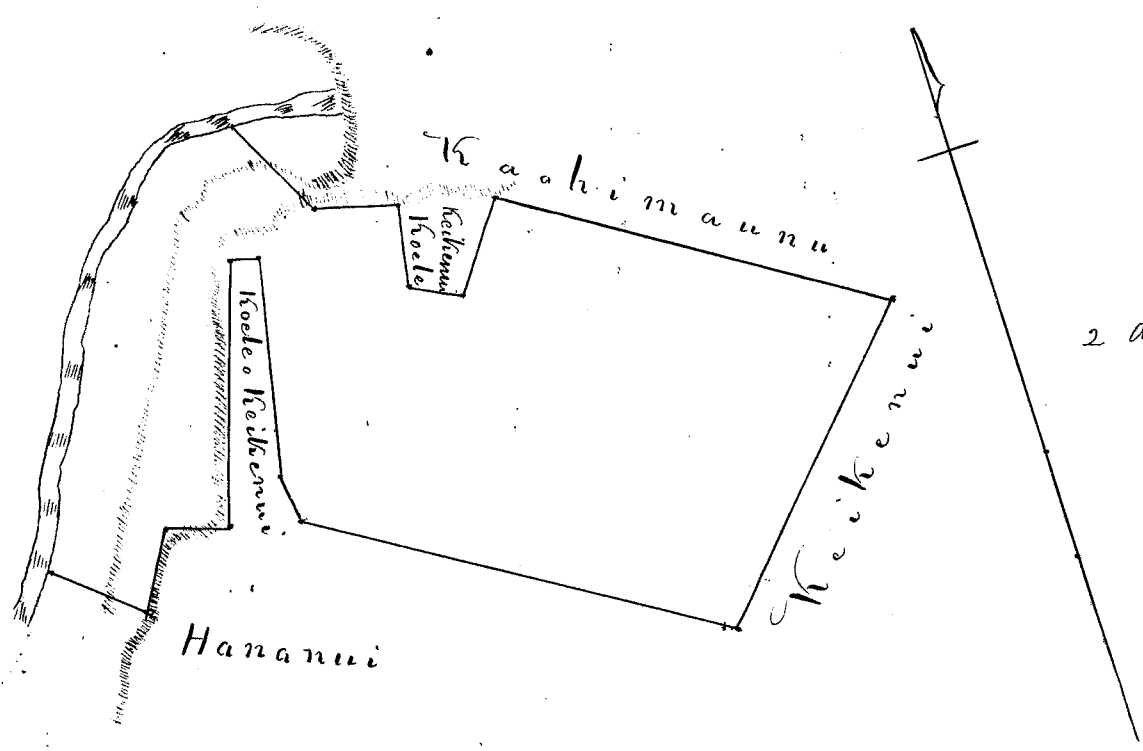
No ka rumi a me ke pai ana i ka olelo ma ka Nupepa,
No ke kope ana i ka olelo koina / aoao,
No ka palapala kii,
No ka hana ana i ka la 2, o Februari, 1849
No ke kope ana i na olelo a na hoike, 1 aoao.
No ka ana ana i ka la 6, o June, 1850
No ke kope ana,
No ka hooholo ana i ka olelo, 12 Aug. at 1850.

	\$	ken.
No ka rumi a me ke pai ana i ka olelo ma ka Nupepa,	1	
No ke kope ana i ka olelo koina / aoao,		50
No ka palapala kii,		50
No ka hana ana i ka la 2, o Februari, 1849	1	
No ke kope ana i na olelo a na hoike, 1 aoao.		75
No ka ana ana i ka la 6, o June, 1850	3	
No ke kope ana,		50
No ka hooholo ana i ka olelo, 12 Aug. at 1850.	2	50
	<u>9</u>	<u>75</u>

Eia na palena,

Anaia e I. G. Thurston.

Aina ma Kapiwahi Puwa, Oahu.
 E hoomaka ma ke kahi Kama mauka o keia pili ana me ka aina Heikenui, a me
 Naohimannu. A e holo ana Kama 43° Kom. 3. 90 kauli. ma ke Heikenui hiki i ka puwaka
 i ka kahi Heikenui mauka o keia, alaila Ak. 61° Kom. 4. 60 kauli. ma ke Hinanui hiki i
 ka kahi Heikenui. Alaila ma ia lani. Ak. 5° 45' Kom. 47 pautu Ak. 11° 30' Hi. 2. 39 kauli. Ak.
 82° 30' Kom. 32 pautu. Kama 14° 45' Kom. 2. 82 kauli. alaila ma ke Hinanui Ak. 76° Kom. 69 pautu
 iho ana ma ka kahi pali, alaila He. 28° 15' Kom. 23 pautu ma ke kumu o ka pali. Alaila Ak. 52° 45' Kom.
 1. 11 kauli. a hiki i ka kahi Heikenui mauka o keia. Alaila pili ma ka kahi He. 53 kauli. a hiki
 i ka puwaka ma ka kahi He. 75 pautu mai ka waiile mai ke kahi Heikenui mauka o keia. Alaila
 He. 28° 45' Hi. 1. 18 kauli. pili ana a hiki i ka kahi He. kae pali, alaila He. 78° Hi. 93 pautu ma ka
 kahi He. 52° 45' Hi. 1. 08 kauli. alaila He. 78° Hi. 40 pautu ma ka kahi He. kae pali. Alaila He. 61° 15' Hi.
 4. 35 kauli. ma ke Naohimannu, a hiki i ka kahi i hoomaka i.
 Anaia Apana 2 7/10 Eka.





Hehu 1602. Kahuawai

Ua koi mai oia no kona wahi ma Kapalua, Honolulu Aina no ka mea, ua loa ia ia keia wahi no Kuluia he kimoiki mai manua aku o ka M. H. 1829-

a ua noho keakea ole ia a hiki i keia manawa.

Oia ka makou e hooko nei no Kahuawai he kuleana hoi kona malalo o ke ano Alodio. Ina e uku mai oia i ko ke Aupuni hapa hulu; alaila, ua ku pono ia ia ka palapala sila Alodio.

Pono nae ia ia ke uku no ka hookolokolo a me ka hooholo ana i ka olelo. Penei,

W. H. Lee
G. M. Robertson
J. H. Smith
L. M. Si
J. H. Kaulahao

	\$	ken.
No ka rumi a me ke pai ana i ka olelo ma ka Nupepa,	1	
No ke kope ana i ka olelo koina / aao,		50
No ka palapala kii,		50
No ka hana ana i ka la 5, o Feberuari 1849	1	
No ke kope ana i na olelo a na hoike, / aao.		75
No ka ana ana i ka la 28, o Mei. 1850	2	50
No ke kope ana,		50
No ka hooholo ana i ka olelo, 12 Augate 1850,	2	50
		<hr/>
		\$ 9.25

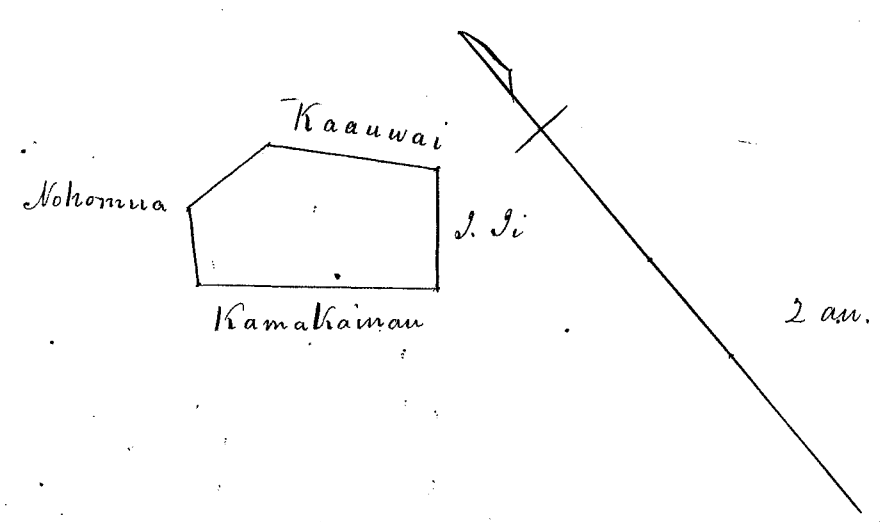
Eia na palena,

Maia e A. G. Thurston.


Palapala ma Kahuawai, Kauai.

E hoohele mai ma ke kahi Kama mauka, keia ma ka pohaku i hooheleia + maloko o ka pa o J. Si. pili ana me ke Kama mauka, a e holo ana ma ka aia o Kama mauka. Kama mauka 28' Kom, 1 kaul. 36 1/2 kap. Ma 16' 15' Kom. 62 1/2 kap. a hiki i ke kahi o ka lii. Alaila ma ke Kama mauka aia. Ma 30' 15' Kom. 53 1/2 kap. a Ma 33' Kom. 1 kaul. 5 1/2 kap. a hiki i ke kahi o ke kuauna pohaku o Kahuawai, alaila Kama 39' 15' Kom. 1 kaul. 53 1/2 kap. ma ke Kahuawai, a hiki i ke pohaku i hooheleia + ma ke J. Si. pa, ke kahi Kama mauka o kaia, alaila Kama 42' Kom. 1 kaul. 19 ka-puani ma ka pa a hiki i kaia i hooheleia.

Maia e A. G. Thurston 208 e maia.



Handwritten notes on the left margin, possibly including a date like '1850'.



Helu 1671. Moanaelua

Ua koi mai oia no kona Mau wahi ma Taakaukukui, Kororulu Aina no ka mea, ua loa ia ia keia Mau wahi me Umohabani mai i ka wa o Pihia e waho ana, mamua aku hoi o ka M. H. 1829.

a ua noho keakea ole ia a hiki i keia manawa.

Oia ka makou e hooko nei no Moanaelua he kuleana hoi kona malalo o ke ano Alodio. Ina e uku mai oia i ko ke Aupuni hapa hola; alaila, ua ku pono ia ia ka palapala sila Alodio.

Pono nae ia ia ke uku no ka hookolokolo a me ka hooholo ana i ka olelo. Penei,

W. H. Lee
G. M. Robertson
J. H. Smith
L. B. Smith
J. H. Kaula

	\$	Ken.
No ka rumi a me ke pai ana i ka olelo ma ka Nupepa,	1	
No ke kope ana i ka olelo koina 2 aoao,	1	
No ka palapala kii,		50
No ka hana ana i ka la 15, o Okatoba 1849	1	
No ke kope ana i na olelo a na hoike, 1 aoao		75
No ka ana ana i ka la 28, o Iui 1850 3 aina	7	50
No ke kope ana, 3 kope	1	50
No ka hooholo ana i ka olelo, 12, o Aug. 1850,	2	50
		<u>815.75</u>

Eia na palena,

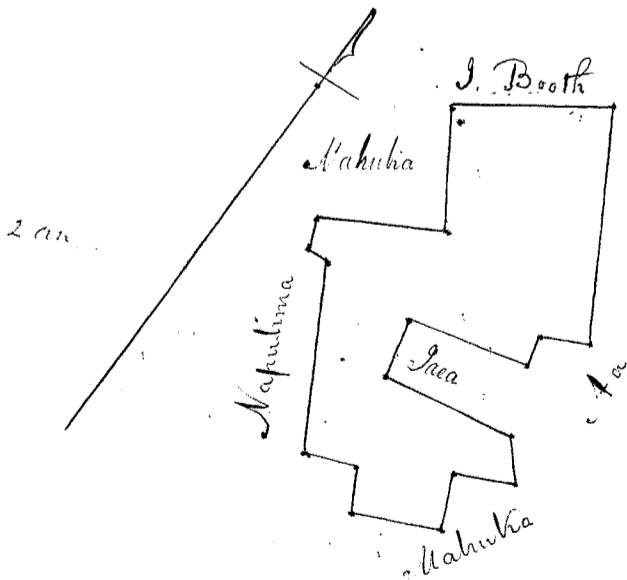
Maria A. L. Thurston.

Ahina ma Taakaukukui, Pauoa, Aahu.

Ahana 1. (14 lani)


E hoona ana ma ke kahi Aahu mauka o keia ma ke pohaku i hoaitonaa + ma ke pa aina o J. Booth, a hiki ana me ke pa aina. A e holo ana Nema 55° 25' Kom. 1.74 kaul. ma ke pa J. Booth a hiki i ke pohaku i hoaitonaa + ke kahi Aahu mauka o keia o pili ana me ke Mahuka aina. Alaila He. 33° Hei. 1.35 kaul. a He. 61° 15' Kom. 1.36 kaul. ma ke Mahuka. Alaila ma ke pa aina o Kapulima He. 22° Hei. 24 pautu. He. 77° 30' Hei. 24 pautu. He. 29° 15' Hei. 2.08 kaul. alaila ma ke pa aina He. 70° Hei. 56 pautu. He. 24° Hei. 51 pautu, a hiki i ke kahi Nema mauka o keia, alaila He. 64° 45' Hei. 98 pautu. He. 22° 15' Kom. 62 pautu. He. 68° Hei. 64 pautu, ma ke pa aina o Mahuka. Alaila He. 39° 45' Kom. 57 pautu ma ke pa aina, alaila ma ke pa aina He. 79° Kom. 1.42 kaul. He. 15° 10' Kom. 68 pautu. He. 75° 15' Hei. 1.35 kaul. Alaila He. 17° 15' Kom. 36 pautu. He. 67° 45' Hei. 58 pautu ma ke pa, a hiki i ke kahi Nema mauka o keia, alaila Aahu 30° 45' Kom. 2.53 kaul. ma ke pa a hiki i kahi i hoona ana.

Maria Ahana 990 Anana.



Ahana 2. (8 lani)

E hoona ana ma ke kahi Aahu mauka o keia o pili ana me ke pa aina o Peapea, a me Mahuka. A e holo ana He. 20° 30' Hei. 4.14 kaul. ma ke pa Peapea, a hiki i ke kahi Nema mauka o keia, alaila He. 64° 45' Kom. 71 pautu ma ke pa, hiki i ke kahi Nema mauka o keia, alaila He. 26° 45' Kom. 1.98 kaul. ma ke pa aina o Mahuka, a me ke pa hooke, alaila He. 22° 15' Kom. 2.30 kaul. ma ke pa hiki i ke kahi Aahu mauka o keia, alaila He. 74° He. 94 pautu ma ke Mahuka, a hiki i kahi i hoona ana. Maria Ahana 134 Anana.

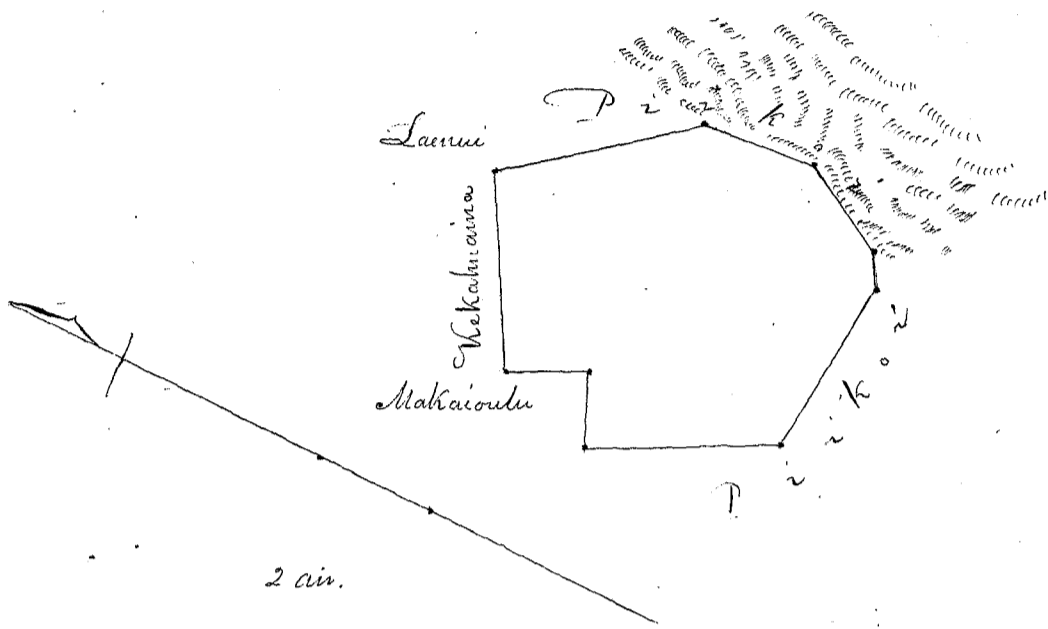


1424
1210
274

Apapa 3. (paha) ma Auwaiolima. Honolulu. Oahu.

E hōmaka ma ke kahi Akau maikai o kua ma ke kahi o ka pa o Kahuaina, pili ana me ke Makai-
 ulu. A e hōlo ana. He. 61° N. 2.18 kaul. ma ke Kahuaina, hiki i ke kahi o ka pa, ke kahi Akau maika o kua
 Alaila. He. 39° 30' N. 2.22 kaul. ma ka pa, ma ka aina o Laenui, a me Pūkei, a hiki i ka wela o ka pa
 ma ke kumu o ka pa. Alaila ma ke Pūkei me ke kumu pa. He. 5° 45' N. 1.23 kaul. He. 29° 30' N. 1.18 kaul.
 a hiki i ka pa. Alaila ma ka pa ma ke Pūkei. He. 62° N. 34 pa. He. 81° 45' N. 2 kaul. He. 27° N. 2.04 kaul.
 Alaila ma ke Makaiulu. He. 68° 30' N. 83 pa. He. 26° 45' N. 89 pa. a hiki i ke kahi o hōmaka 2.

Ma ia Apapa 1 Eka, 64 Anana.



Helu 1854. Suwaina

Ua koi mai oia no kona Mauwahi ma Kaikahi, Honolulu Oua no ka mea, ua loa ia ia keia Mauwahi no Hueni mai i ka wa o Hinan, manua aku o ka Maikahiki 1839-

a ua noho keakea ole ia a hiki i keia manawa.

Oia ka makou e hooko nei no Suwaina he kuleana hoi kona malalo o ke ano Alodio. Ina e uku mai oia i ko ke Aupuni hapa hoku; alaila, ua ku pono ia ia ka palapala sila Alodio.

Pono nae ia ia ke uku no ka hookolokolo a me ka hooholo ana i ka olelo. Penei,

<i>W. L. Lee</i>	No ka rumi a me ke pai ana i ka olelo ma ka Nupepa,	\$ /	ken.
<i>G. M. Robertson</i>	No ke kope ana i ka olelo koina / uoa,		50
<i>J. H. Smith</i>	No ka palapala kii,		50
<i>Loane li</i>	No ka hana ana i ka la 31, o Okatopa 1849-	1	
<i>J. H. Kaulahao</i>	No ke kope ana i na olelo a na hoike, / uoa.		75
	No ka ana ana i ka la 29, Mei, 1850- 2 uua	5	
	No ke kope ana, 2 kope	1	
	No ka hooholo ana i ka olelo, 12, Aogate 1850.	2	50
		<u>\$ 12.25</u>	

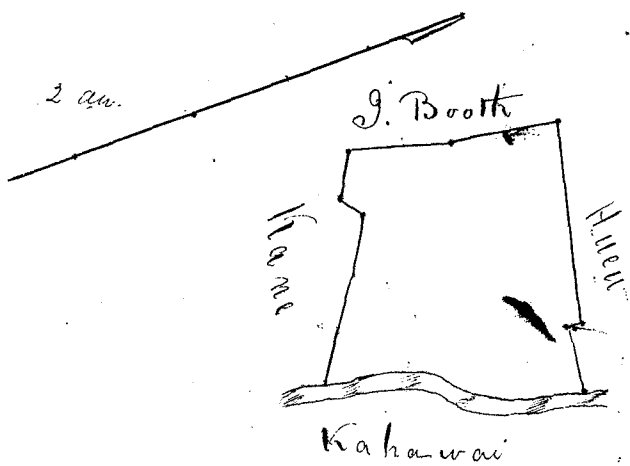
Eia na palena,

Reduced 78.

Anaia . . . G. Booth.

Anaia ma Kaikahi, Suwa, Cuba.
Apana I. (15 lani me kaula)
 E hoomaka ma ke kahi Akau maikai o keia, hiki ana me ke aua o Kane ma ke hoomaka i ka hoomaka + ma ke hoomaka o G. Booth. A hiki ana ma ke hoomaka Ak. 12° 45' N. 1.12 kaula. Ak. 8° 45' N. 1.12 kaul. a hiki i ke kahi i ka hoomaka + ke kahi Akau maikai o keia hiki ana me ke hoomaka. Alaila ma ke hoomaka Ak. 78° 15' N. 2.15 kaula. Hui i ke lima Akau 14 paauku Ak. 85° 15' N. 67 paauku, a hiki i ke kahi Hema maikai o keia ma kahawai, Alaila iho ma kahawai, Ak. 12° 45' N. 95 paauku, Ak. 39° 45' N. 86 paauku, Ak. 7° 15' N. 1 kaula, a hiki i ke kahi Hema maikai o keia ma ke hoomaka o ke aua, hiki ana me ke hoomaka. Alaila ma ke hoomaka, Ak. 59° 30' N. 57 paauku ma ke hoomaka, Alaila ma ke hoomaka Ak. 60° N. 76 paauku, Ak. 49° 30' N. 32 paauku, Ak. 62° 45' N. 50 paauku, a hiki i ke kahi i hoomaka i.

Maria Apana 750 Anana.




Apana II. (1 lani) ma Kaikahi.
 E hoomaka ma ke kahi Hema maikai o keia hiki ana me ke aua o Hueni a me Laaiki. A hiki ana Ak. 2° 30' N. 1.23 kaula ma ke hoomaka, Alaila Ak. 26° N. 36 paauku ma ke hoomaka, Alaila Ak. 4° 15' N. 1.23 kaula ma ke hoomaka, Alaila Ak. 81° 45' N. 58 paauku ma ke hoomaka a hiki i ke kahi i hoomaka i.

Maria Apana 65 Anana

750
815

Laaiki Laaiki
Hueni



Helu 1903. Solohi

Ua koi mai oia no kona Mauwahi ma Kalia i Kukuluao Honolulu no ka mea, ua loa ia ia keia Mau wahi no Huke mai ka Apana ma Kalia i ka M. H. 1844, a o ka Apana ma Kukuluao i ka M. H. 1845 i ka hui ana mai o Kaalili ma, mai Britania mai. Ika up loa kuhiko no keia wahi i kona mau makua i ka wa o ole ana o Kawan ke Kubina - a ua noho keakea ole ia a hiki i keia manawa.

Oia ka makou e hooko nei no Solohi he kuleana hoi kona malalo o ke ano Alodio. Ina e uku mai oia i ko ke Aupuni hapa hoi; alaila, ua ku pono ia ia ka palapala sila Alodio.

Pono nae ia ia ke uku no ka hookolokolo a me ka hooholo ana i ka olelo. Penci,

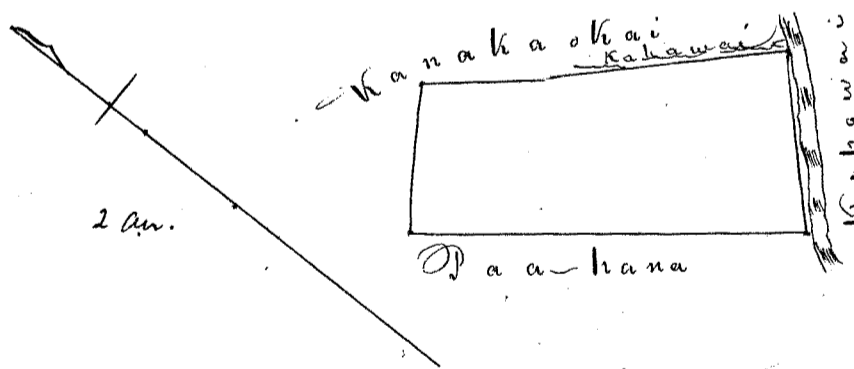
W. L. Lee
G. M. Robertson
J. H. Smith
Loane Li
J. Kekaulakao

	\$	ken.
No ka rumi a me ke pai ana i ka olelo ma ka Nupepa,	1	
No ke kope ana i ka olelo koina / aoo,		50
No ka palapala kii,		50
No ka hana ana i ka la 23, o Novemaba	1	
No ke kope ana i na olelo a na hoike, 2 Aoo.	1	50
No ka ana ana i ka la 27, o Mei 1850 2 ana	5	
No ke kope ana, 2 kope	1	
No ka hooholo ana i ka olelo, 12. Augate 1850	2	50
	<hr/>	
	\$	12.00

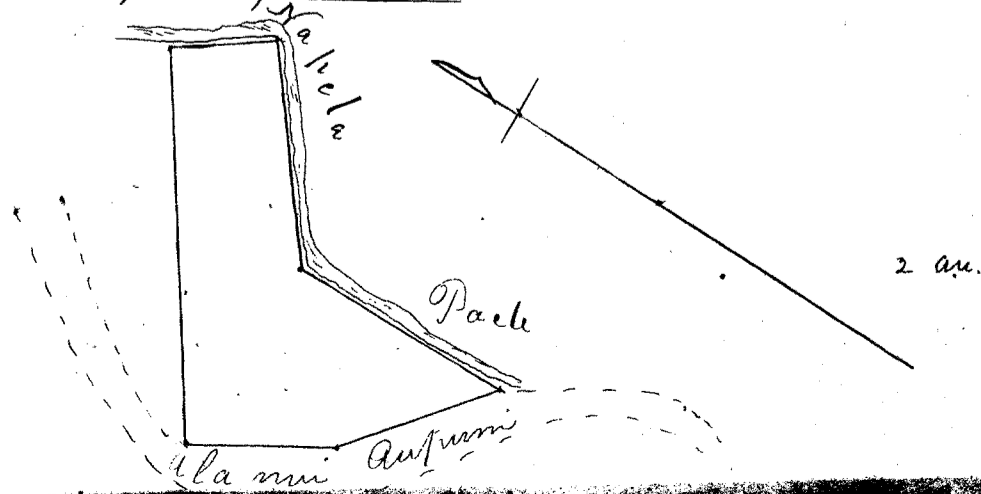
Eia na palena,


Apana I. A. G. Thurston.

Apana I. Aina ma Kalia, Honolulu, Oahu.
E hoomaka ma ke kahi Hema makai o keia, ma ka pohaku ma kahawai, pili ana me ka aina o Paahana, a e hoi ana Aka 38° 15' Non. 1 kaul. 14 1/2 kap. ma ka Paahana hiki i ke kahi Aka makai o keia, alaila ma ka aina o Hanakawai. Aka 56° 36' Ni. 1 kaul. 42 3/12 kap. Hema 41° Ni. 1 kaul. 17 kap. Hema 47° 15' Ni. 2 kaul. 42 3/12 kap. a hiki i kahawai, alaila Hema 46° Non. 1 kaul. 61 1/2 kap. iho ana ma kahawai a hiki i kahi i hoomaka i.
Ma ia Apana 880 Apana.



Apana II. (Uho Paahai) ma Kukuluao Honolulu, Oahu.
E hoomaka ma ke kahi Aka makai o keia ma ka auwai, pili ana me ka wahi waika wale, a e hoi ana Hema 59° 20' Non. 4.12 kaul. a hiki i ke kahi Aka makai o keia, pili ana me ke Alani. Alaila ma ka Alani Hema 25° 15' Ni. 1.56 kaul. a Hema 46° 10' Ni. 1.94 kaul. hiki i ke kahi Hema makai o keia ma ka auwai ma Paale. Alaila Aka 37° 15' Ni. 2, 53 kaul. ma ka Paale, alaila Aka 54° 45' Ni. 2.13 kaul. ma ka Paale hiki i ke kahi Hema makai o keia, alaila Aka 34° Non. 1.13 kaul. ma ka Paale a hiki i kahi i hoomaka i.
Ma ia Apana 896 Apana.





Helu 7533. Hawaii.

Ua koi mai oia no kona wahi ma Punaluu Kaneohe, Koolau-poko no ka mea, ua loa ia ia keia wahi mai kama mau kumpuna mai.

a ua noho keakea ole ia a hiki i keia manawa.

Oia ka makou e hooko nei no Hawaii he kuleana hoi kona malalo o ke ano Alodio. Ina e uku mai oia i ko ke Aupuni hapa; alaila, ua ku pono ia ia ka palapala sila Alodio.

Pono nae ia ia ke uku no ka hookolokolo a me ka hooholo ana i ka olelo. Penei,

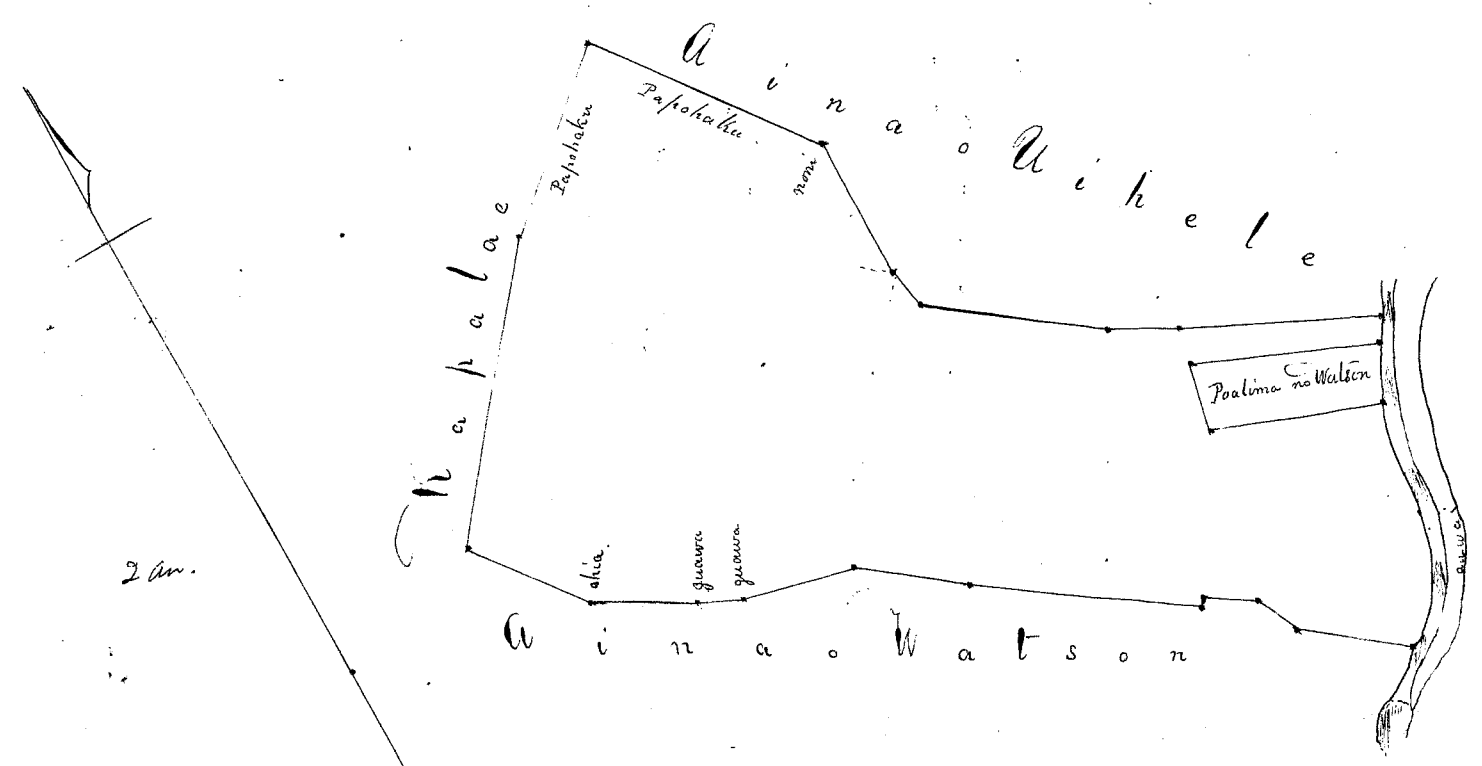
<i>W. L. Lee</i>	No ka rumi a me ke pai ana i ka olelo ma ka Nupepa,	\$	ken.
<i>Em. Robertson</i>	No ke kope ana i ka olelo koina aaoa,		
<i>J. H. Smith</i>	No ka palapala kii,		
<i>Loani</i>	No ka hana ana i ka la		
<i>J. Kaulahao</i>	No ke kope ana i na olelo a na hoike,		
	No ka ana ana i ka la 13, o June, 1850	2	50
	No ke kope ana,		50
	No ka hooholo ana i ka olelo, 27, Augate 1850.	5	
		<u>\$</u>	<u>8.00</u>

Eia na palena,

Anaia e I. G. Thurston.

45 loi me ke kahua hales, ma Punaia, he mwa, Punaluu, uka, Kaneohe. E hoomaka ana ke kipi Akau mauka o keia, ke kipi Akau mauka o kea loi pili ana me Kapalae, a me kea aima o Watson, a e holo ana Ak. 38°15' Hci. 3.29 kaul. ma Kapalae a hiki i ka papohaku, Alaila Ak. 47°45' Hci. 3.25 kaul. ma ka pa a hiki i ke kipi Akau mauka o keia, alaila Hci. 38°45' Hci. 2.70 kaul. ma ka pa a hiki i ka laau mwa. Alaila ma ka aima o Uiheli Hema 1.48 kaul. a hiki i ke kuauna papohaku. Hci. 13°45' Hci. 46 pautu, Hema 54°30' Hci. 1.98 kaul. Hci. 62°30' Hci. 33 pautu. a Hci. 65°30' Hci. 2.08 kaul. a hiki i kahawai. Alaila pili ana ma kahawai 28 pautu, a hiki i ke kipi pili ana, alaila ma kea loi Ak. 68° Hom. 3 kaul. Hci. 15°30' Hom. 73 pautu, a Hci. 71° Hci. 1.25 kaul. a hiki i kahawai, Alaila pili ana ma kahawai, 2.68 kaul. a hiki i ke kuauna o kea mauka o keia, ma ka aima o Watson, Ak. 51°45' Hom. 1.26 kaul. Ak. 23°30' Hom. 47 pautu. Ak. 59°15' Hom. 51 pautu. Nae i ka lima kama 13 pautu. Ak. 55°45' Hom. 2.55 kaul. Ak. 54°45' Hom. 1.19 kaul. ma ke kuauna mwi mawaena o keia a me ke Watson, Alaila Ak. 77°15' Hom. 1.18 kaul. ma kuauna a moku ana e kea loi a hiki i ka laau quawa, alaila Ak. 71° Hom. 52 pautu moku ana kea loi, a hiki i ka laau quawa, alaila Ak. 53°15' Hom. 1.07 kaul. moku ana kea loi a hiki i ka laau ohia. Alaila Ak. 41° Hom. 1.40 kaul. ma kuauna a hiki i kahi i hoomaka i.

Makou oia Apana 3 5/8 Eka.





Hehu 2284 B Kapule.

Ua koi mai oia no kona mau wahi ma Kahahuna, Honolulu, Oahu. no ka mea, ua loa ia ia keia mau wahi no Hauwa kama wahine i ka Makaliki 1846. a ua loa hoi i kama wahine no Kapu ke kuni hiki mai i ka wa e ola una o Kinau,

a ua noho keakea ole ia a hiki i keia manawa.

Oia ka makou e hooko nei no Kapule. he kuleana hoi kona malalo o ke ano Alodio. Ina e uku mai oia i ko ke Aupuni hapa kolu ; alaila, ua ku pono ia ia ka palapala sila Alodio.

Pono nae ia ia ke uku no ka hookolokolo a me ka hooholo ana i ka olelo. Penei,

W. L. Lee
G. M. Robertson
J. H. Smith
Loane di
I. K. Kamaulanao

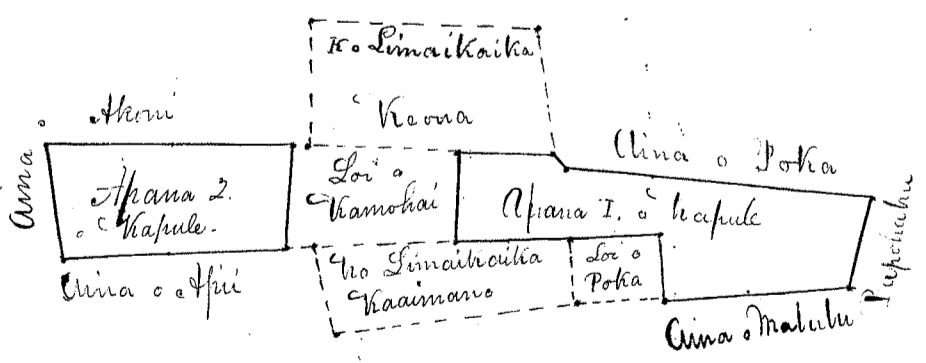
	\$	ken.
No ka rumi a me ke pai ana i ka olelo ma ka Nupepa,	1	
No ke kope ana i ka olelo koina aaoa,		
No ka palapala kii,		50
No ka hana ana i ka la 30, i Augate 1850	1	
No ke kope ana i na olelo a na hoike, 1850		75
No ka ana ana i ka la 31, i Augate 1850	2	50
No ke kope ana,		50
No ka hooholo ana i ka olelo, Sepatemakua, 2, 1850	2	50
	<u>8</u>	<u>75</u>

Eia na palena,

Ahaua o I. W. Makuluna.
 Ke ana o ka Apana Aina o Kapule ma Kahahuna, Honolulu, Oahu.
 E hoomaka ana ma ke kahi Kama, ma kahi pili ana i ke Maluku aina, a me ka papohaku pohaku hoailonia x, a holo penei. Ak. 35° Kom. 1 9/100 kaul. i ka loi o Poka, huli Ak. 50° Hik. 66/100 kaul. huli Ak. 32° Kom. 2 1/100 kaul. i ka loi o Hamohai, huli Ak. 68° 30' Hik. 96/100 kaul. i ka loi o Limaiikaika, huli Kama 27° 30' Hik. 96/100 kaul. i ka aina o Poka, Kama 48° 30' Kom. 20/100 kaul. Kama 26° Hik. 3 33/100 kaul. i ka papohaku, pohaku hoailonia x, huli Kama 46° Kom. 92/100 kaul. hiki i kahi i hoomaka i.
 Eia kona Ili 1 Ruda 27 1/2 Roda.

Ahaua 2.
 E hoomaka ana ma ke kahi Kama e pili ana loi o Hamohai, a holo Ak. 32° Kom. 2 3/100 kaul. i ka aina o Ahoni, huli Ak. 49° 30' Hik. 1 18/100 kaul. i ka aina o Hamohai. Kama 29° Hik. 2 19/100 kaul. i ka loi o Hamohai, huli Kama 65° Kom. 1 10/100 kaul. hiki i kahi i hoomaka i.
 Eia kona Ili 45 Roda.

Mai ke kahi Ahau o ka Apana mua a i kahi i hoomaka i ka Apana 2. Ua moe aku Ak. 32° Kom. 1 9/100 kaul.



Helu 850 George Holmes. ✓

Ua koi mai oia no kona wahi ma Kumuulu, Kapalama, Oahu no ka mea, ua loa ia ia keia wahi no kona mau Makua mai i ka Makahiki 1835, a i ka makole aia ma i ka Makahiki 1848, lilo loa keia aia ia ia ma i ka Hamohamoha III, mai.

a ua noho keakea ole ia a hiki i keia manawa.

Oia ka makou e hooko nei no George Holmes he kuleana hoi kona malelo o ke ano Alodio. Ina e uku mai oia i ko ke Aupuni hapa hoi; alaila, ua ku pono ia ia ka palapala sila Alodio.

Pono nae ia ia ke uku no ka hookolokolo a me ka hooholo ana i ka olelo. Penei,

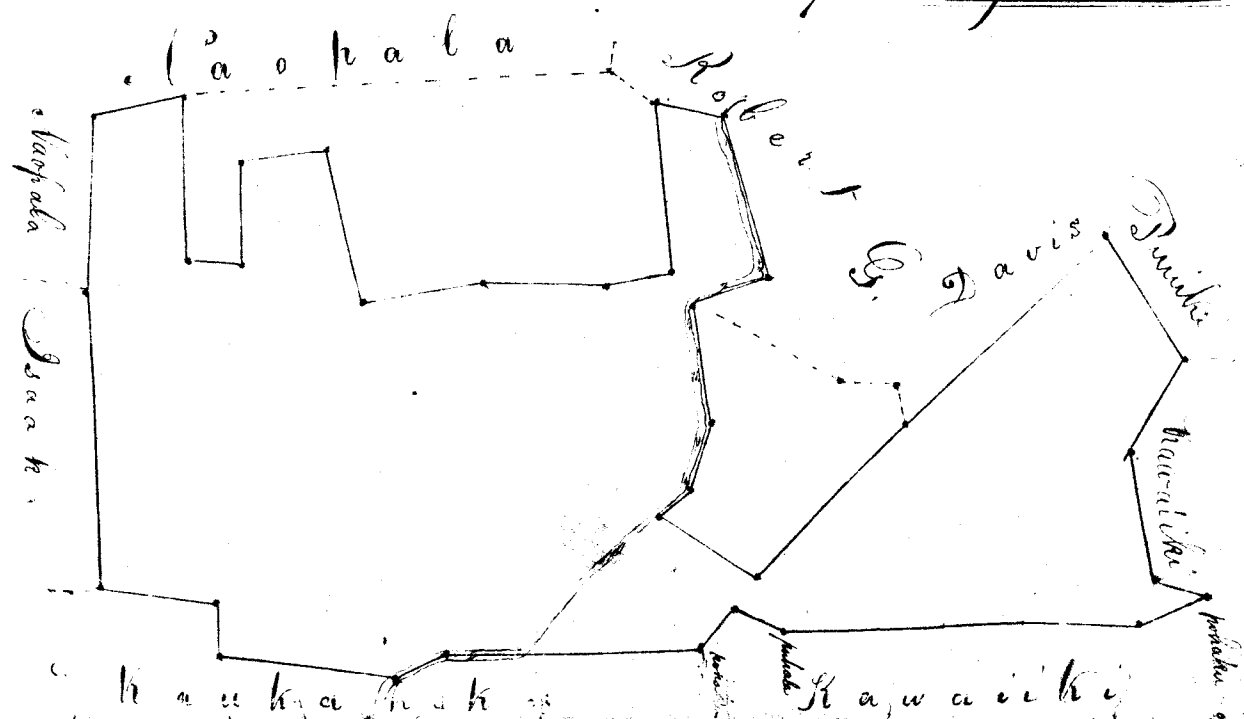
W. L. Lee
G. M. Robertson
J. H. Smith
L. A. M. di
J. S. Kaulahau

	\$	ken.
No ka rumi a me ke pai ana i ka olelo ma ka Nupepa,	1	
No ke kope ana i ka olelo koina 2 uoao,	1	
No ka palapala kii,	50	
No ka hana ana i ka la 23. 1850	1	
No ke kope ana i na olelo a na hoike, 2 uoao.	1	50
No ka ana ana i ka la 28. 1851.	2	00
No ke kope ana,		50
No ka hooholo ana i ka olelo, 1850.	2	00
		<u>10.00</u>

Eia na palena,

Maiia e A. G. Thurston & A. F. Turner.

Kumuulu aia o George Holmes Kapalama, Oahu.
 E hoomaka ana ke hiki Kama makai o keia, hiki ana me ke Isaka aia, a me "Eau-
 kahoku aia, a e hiki ana Ak. 35° 15' Kom. 3.22 kaul. ma ke Isaka aia, alaila Ak. 31° 30' Kom. 1.86
 kaul. ma ke Isaka aia a hiki i ke hiki o keia, alaila Ak. 26° 45' Hei. 9' haku ana
 ke Isaka aia a hiki i ke hiki o keia, alaila Ak. 22° 30' Hei. 1.30 kaul. 64° 30' Hei. 50' haku
 ana, Ak. 31° 45' Kom. 1.12 kaul. Hei. 52° Hei. 95' haku ana. Heia Hei. 1.66 kaul. 19° Hei. 1.36 kaul.
 Ak. 60° 45' Hei. 1.20 kaul. Hei. 50° Hei. 79' haku ana. Ak. 37° Kom. 1.91 kaul. a hiki i ka aia o N. P. Davis
 aia ma ke Davis aia. Ak. 75° 15' Hei. 72' haku ana ma ke aia o Auwai. Alaila Kom. 48° Hei. 173
 kaul. ma ana ma ke aia o Auwai a hiki i ke kahakaha o Chule alaila ma ke Chule. He. 39° 30' Kom. 87
 haku ana. He. 12° Hei. 1.30 kaul. He. 12° 30' Hei. 99' haku ana. He. 16° 30' Kom. 37' haku ana
 ma ke aia o Auwai. He. 1.18 kaul. a Hei. 1.30 kaul. hiki i ke aia o Davis. He. 15°
 Hei. 2.25 haku ana ma ke Davis aia a hiki i ke hiki o keia, he hiki Akau ma ke aia, hiki ana
 me ke hiki aia, ma ke He. 1.50 kaul. Hei. 1.50 kaul. Hei. 1.50 kaul. Hei. 1.50 kaul.
 1.10 kaul. Kom. 12° 40' Hei. 1.10 kaul. ma Kawaiki aia, ma ke aia o Kahakaha a hiki i ke hiki
 Alaila Ak. 73° 30' Hei. 57' haku ana a hiki i ke kahakaha ma ke aia, he hiki Kama ma ke aia, Alaila
 Kawaiki no He. 35° 30' Kom. 83' haku ana. He. 60° 45' Kom. 1.26 kaul. a hiki i ke hiki o keia
 haku ana. He. 56° 45' Kom. 75' haku ana. He. 54° 45' Kom. 1.79 kaul. a hiki i ke kahakaha maloko o keia
 ma. Ak. 81° 45' Kom. 60' haku ana. He. 8° Kom. 50' haku ana a hiki i ke kahakaha. Alaila ma Kama
 kahaku aia. He. 50° Kom. 2.74 kaul. He. 32° Kom. 58' haku ana ma ana ma ke aia o Auwai. He. 63° 30' Kom.
 1.89 kaul. Ak. 36° Kom. 59' haku ana. He. 62° 45' Kom. 1.32 kaul. a hiki i ke hiki o keia.
 Maloko oia Apana 2 fcs Oka.



1st Piece. 2^d Lot Commence at South angle and run N. 38° W. 150 links along Nauala's land. N. 50° E. 25 links along Nauala's land, N. 42° W. 254 links along Nauala's land, S. 47° W. 90 links along Nauala's land, N. 40° W. 85 links along Aupuni, N. 42° E. 286 links along Aekumara, S. 44° E. 273 links along Aupuni, S. 51° E. 220 links along Nauala, S. 43° W. 268 links along Nauala to the point of commencement.

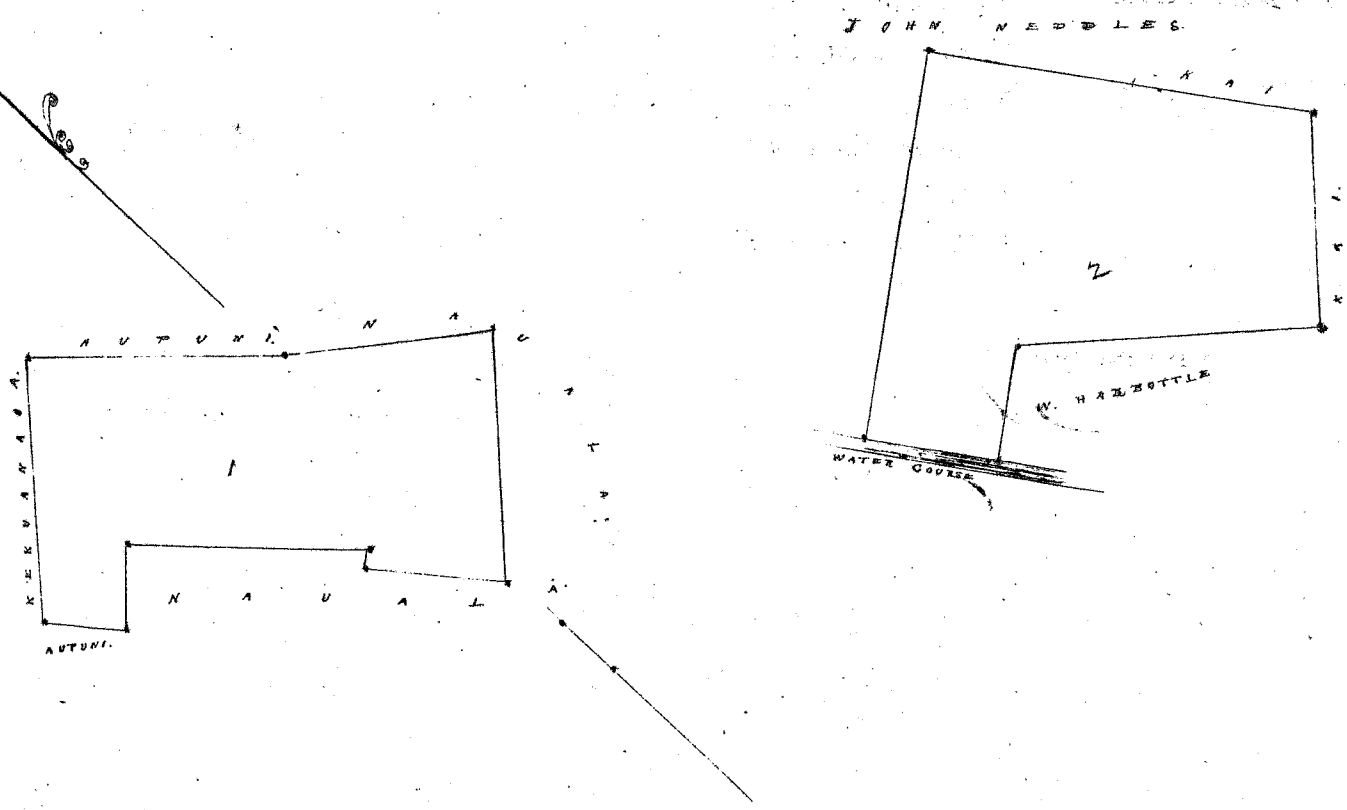
Area 1. 176 ^{ac.} App.

2nd Piece. Fishpond & Lot. Commence at South angle and run N. 43° E. 232 links along Kai's land, N. 35° W. 412 links along Kai & S. Needles land, S. 55° W. 420 links along John Needles land, S. 35° E. 138 links along water course, N. 54° E. 125 links along W^m Harbottle land, S. 48° E. 324 links along W^m Harbottle to the point of commencement.

Area 1. 3575 ^{ac.}

Amos v. A. F. Turner

6 June 1851
 Appt-4-600
 "2-1-1760
 3 1-3575
 £ 6,5935



U
 Oia oia mahe e hoko nei no George Holmes, he kuleana hoi kona mahe ke ano Ahoia.
 Eia e uka mahe oia i ka Aupuni he hoko, aia e uka mahe oia i ka Harbottle he hoko.
 Iona nae ia ia ke uka no ia he hoko hoko pua ka hoko hoko ana i ka olelo
 i ka pua hoko
 I ka hoko hoko ana i ka olelo 18 o Iulai 1851. # 12.

Helu 303. E Kuakamauna - P. 588/10

Ua koi mai oia no kona wahi ma Panacua, i Lahaina, Maui no ka mea, ua loa ia ia keia wahi mai a Wahinepio mai, a no Kabaimoku mai ko Wahinepio, a eia no oia mabala mai ka M.C. 1822 a 1823 faha -

a ua noho keakea ole ia a hiki i keia manawa.

Oia ka makou e hooko nei no E Kuakamauna he kuleana hoi kona malalo o ke ano Alodio. Ina e uku mai oia i ko ke Aupuni hapa ha; alaila, ua ku pono ia ia ka palapala sila Alodio.

Pono nae ia ia ke uku no ka hookolokolo a me ka hooholo ana i ka olelo. Penei,

W. L. Lee
G. M. Robertson
J. H. Smith
L. A. L. L.
J. K. Kautahao

	\$	ken.
No ka rumi a me ke pai ana i ka olelo ma ka Nupepa,	1	
No ke kope ana i ka olelo koina 1 aoao,		50
No ka palapala kii,		50
No ka hana ana i ka la 30, o Dekemaba 1846	1	
No ke kope ana i na olelo a na hoike, 1 aoao.		75
No ka ana ana i ka la 31, o Dekemaba 1847 3 Aina	9	00
No ke kope ana, 3 Kope	1	50
No ka hooholo ana i ka olelo,	2	50
	<u>\$10.75</u>	
		.25
		<u>16.50</u>

Eia na palena,

Anaia o John Richardson

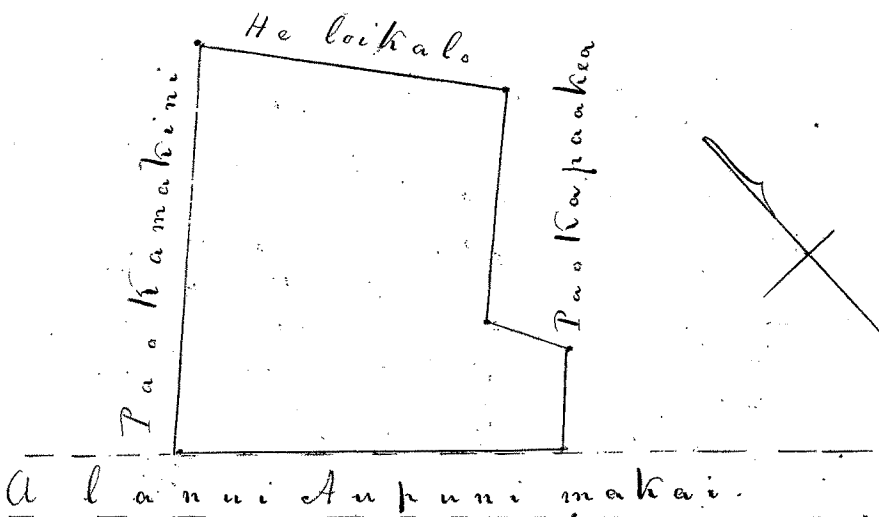
Uku o ka kuleana 16.50

Ke kii o ka fahale o Kuakamauna, ma Panacua i Lahaina, Mokuopuni o Maui, oia kua faha 1, e fili ana hoi ka aoao makai o keia faha i ke Hawaii Aupuni Makai, no Kamakini hoi ka faha i fili mai ma ka aoao Akau o keia faha.

E hoemaha ana ma ke aoao makai o keia liohale ma Kamakini, ma ka faha ana akau hoi o ke Kamakini faha, a ma ke akau ka aoao ma Kema 38° 30' Ki. 1 kaul. 46 1/2 kap. a hiki i ke faha. Hapaa ka huli Kema 49° 30' Kom. 1 kaul. 11 1/2 kap. huli Kema 26° Ki. 30 kap. e fili ana ma ke faha. Hapaa ka ma ia ma au aoao, huli Kema 45° 30' Kom. 37 1/2 kap. a hiki i ke Hawaii Aupuni Makai, huli Ak. 46° 30' Kom. 2 kaul. 4 1/2 kap. a hiki i ke faha. Kamakini, alaila huli i ka hiki i hoemaha i Akau 43° Ki. 2 kaul. 10 Kap.

Eia hoi ka ili maloko 1 Ruda. 17 Ruda.

R
Panacua 1.17
" 1.1.25
1.2.26, akai ole
5 3.1.26
Panacua 588 No - 3.32

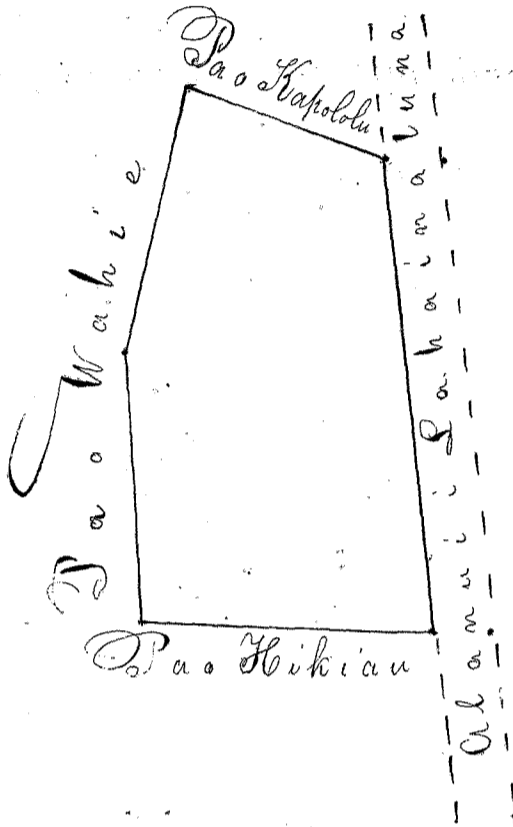


Hele 304. C. Kuakamauna

Ke hii o ka papa. Kuakamauna ma Pamaia i Tahaina, Mokuoani o Maui, oia hoi kona pa 2. Oia hoi keia pa ma ka Akau o ke Alaui e pui ai i Tahainaluna, ma ke komohana iu noi o ka pa o Kapulu, ma ka Hihina iho hoi o ka pa o Hikiu.

E hoomaka ana ma ka aoas Akau o ke Alaui e pui ai i Tahainaluna, e pili ana hoi ia wahi ma ka Hema o ka pa o Kapulu, a moe aku ka aoas mua Ak. 32° 30' Kom. 2 kaul. 14 kap. e pili ana ka pa o Kapulu ma ia aoas, huli Hema 50° 30' Kom. 2 kaul. 48 1/2 kap. huli Hema 36° 30' Kom. 2 kaul. 51 1/2 kap. a hiki i ka pa o Hikiu, huli Hema 45° 30' Kom. 2 kaul. 65 1/2 kap. a hiki i ke Alaui e pui ai i Tahainaluna, alaila huli i kahi i hoomaka i Ak. 55° 30' Kom. 5 kaul. 6 1/2 kap.

Oia hoi ka ili maloko 1 Eka, 2 Puda, 25 Roda.

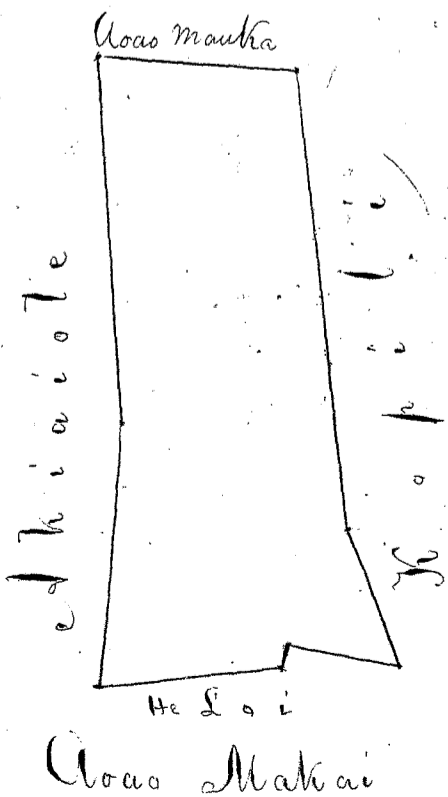


Hele 305. C. Kuakamauna.

Ke pui o ka pa o Kuakamauna, oia hoi kona pa 3. Oia ma Tahaina i Maui, o Ahiaiole ka aina e pili ana ma ka aoas Akau, o Ahopili hoi ma ka aoas Hema.

E moe ana ka aoas mua o keia pa. Ak. 35° Kom. 1 kaul. 3 1/2 kap. huli He. 58° Kom. 8 kap. huli Ak. 48° Kom. 2 kaul. oia mau aoas ka aoas makai o keia pa, alaila huli Ak. 51° 30' Kom. 3 kaul. huli Ak. 44° 10' Kom. 3 kaul. 50 pautu, oia mau aoas oia ka aoas Akau o keia pa. Alaila huli Hema 39° 30' Kom. 5 kaul. 2 kap. oia ka aoas mauka o keia pa, alaila huli Hema 39° 20' Kom. 5 kaul. huli hui i kahi i hoomaka i Hema 35° 30' Kom. 1 kaul. 40 kap.

Oia hoi ka ili maloko 1 Eka, 2 Puda, 24 Roda.



Helu 2061. *Kuaana*.

Ua koi mai oia no kona mau wahi ma *Anwaiolimo, Honolulu Aina* no ka mea, ua loa ia ia keia mau wahi no *Keawehahi ka hope konoiki i ka Makahiki 1841 i ka wa e noho Kuhina Mui ana o M. Kekaulani.*

a ua noho keakea ole ia a hiki i keia manawa.

Oia ka makou e hooko nei no *Kuaana* he kuleana hoi kona malalo o ke ano Alodio. Ina e uku mai oia i ko ke Aupuni ^{mau} hapa *holu*; alaila, ua ku pono ia ia ka palapala sila Alodio.

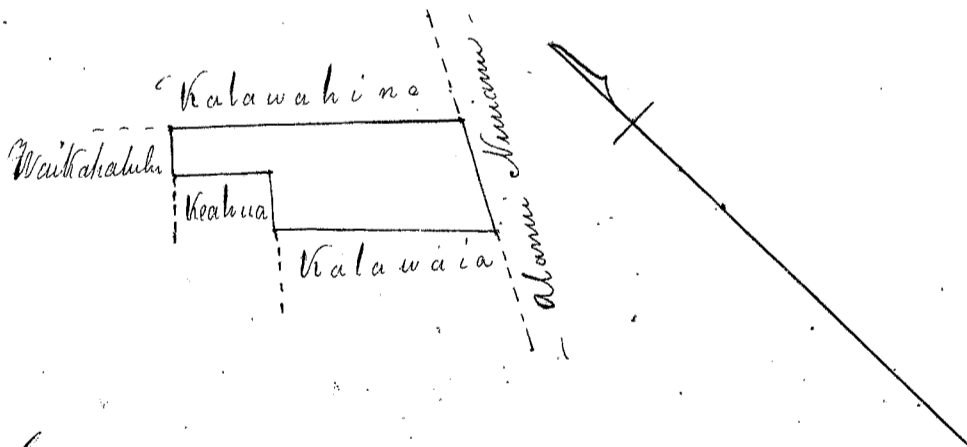
Pono nae ia ia ke uku no ka hookolokolo a me ka hooholo ana i ka olelo. Penei,

<i>W. L. Lee</i>	No ka rumi a me ke pai ana i ka olelo ma ka Nupepa,	\$ 1	ken.
<i>G. M. Robertson</i>	No ke kope ana i ka olelo koina / aoao,		50
	No ka palapala kii,		50
	No ka hana ana i ka la 3, <i>Januari 1850.</i>	1	
<i>J. H. Smith</i>	No ke kope ana i na olelo a na hoike, / aoao		75
<i>Loane Li</i>	No ka ana ana i ka la 13, <i>Mai 1850</i> 2 <i>Aina</i>	5	
<i>J. Kekaulani</i>	No ke kope ana, 2 <i>Kope</i>	1	
	No ka hooholo ana i ka olelo, <i>12 Augate 1850.</i>	2	50
		<hr/>	
		\$ 12.25	

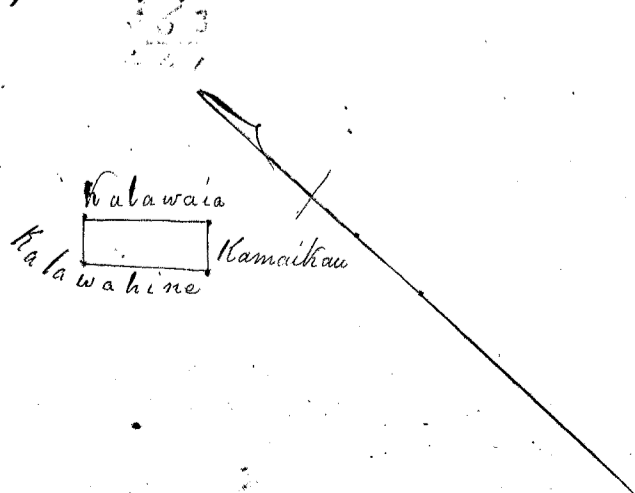
Eia na palena,

Anaia e J. G. Thurston.

5. Iwi *Anwaiolimo, Honolulu, Oahu.*
 E hoomaka ma ke kahi *Kema maika* o keia ma ke *Alamui Mui ana*, pili ana me *Kalawahine*, a e holo ana *He. 32° 45' Nom. 1.23 paku* ma ke *Alamui*, alaila *He. 41° 30' Nom. 2.28 kaul.* ma ke *Kalawaia* aina, a hiki i ke *Keahua*, alaila *He. 42° 15' Hei. 63 paku*, a *He. 44° 30' Nom. 1.02 kaul.* ma ke *Keahua* a hiki i ke kahi *Keia maikai* o keia, alaila *He. 47° 15' Hei. 44 paku*, ma *Waikahalulu*, alaila *He. 45° 15' Hei. 3.03 kaul.* ma *Kalawahine* a hiki i kahi i hoomaka i.
 Maloko oia *Apana 70 Eka = 363 Aina.*



Apana 2. Iwi Anwaiolimo.
 E hoomaka ma ke kahi *Kema maika* o keia, pili ana me ke *Kamaihau*, a me ke *Kalawaia*. E holo ana *He. 48° 15' Nom. 52 paku*, ma ke *Kamaihau*, alaila *He. 38° 45' Nom. 1.38 kaul.* ma *Kalawahine*, alaila *He. 50° 15' Hei. 44 paku*, ma *Kalawahine*, alaila *He. 42° Hei. 1.36 kaul.* ma ke *Kalawaia* a hiki i kahi i hoomaka i.
 Maloko oia *Apana 78 Aina.*



1870

1871

1872

1873

1874

1875

1876

1877

1878

1879

1880

1881

1882

1883

1884

1885

1886

1887

1888

1889

1890

1891

1892

1893

1894

1895

1896

1897

1898

1899

1900

1901

1902

1903

1904

1905

Helu 13/6. Mo.

Ua koi mai oia no kona Mau wahi ma Punaabana. Nuuamu. Oahu no ka mea, ua loa ia ia keia Mau wahi ma Kapiheana ke kowhiki mai i ka Makahiki 1845, i ka wai e noho kuhina Nuuana o M. Kekaulohi.

a ua noho keakea ole ia a hiki i keia manawa.

Oia ka makou e hooko nei no Mo he kuleana hoi kona malalo o ke ano Alodio. Ina e uku mai oia i ko ke Aupuni hapa kolu; alaila, ua ku pono ia ia ka palapala sila Alodio.

Pono nae ia ia ke uku no ka hookolokolo a me ka hooholo ana i ka olelo. Penei,

W. L. Lee	No ka rumi a me ke pai ana i ka olelo ma ka Nupepa,	\$ 1	ken.
G. M. Robertson	No ke kope ana i ka olelo koina / aono,	50	
S. H. Smith	No ka palapala kii,	50	
Loane di	No ka hana ana i ka la 13, o Sepatembua 1848	1	
J. Kekaulaao	No ke kope ana i na olelo a na hoike, / aono.	75	
	No ka ana ana i ka la 17, o Aperila 1850, 2 aina,	5	
	No ke kope ana, 2 Kope	1	
	No ka hooholo ana i ka olelo, 12. Augate 1850.	2	50
		<u>\$ 12.25</u>	

Eia na palena,

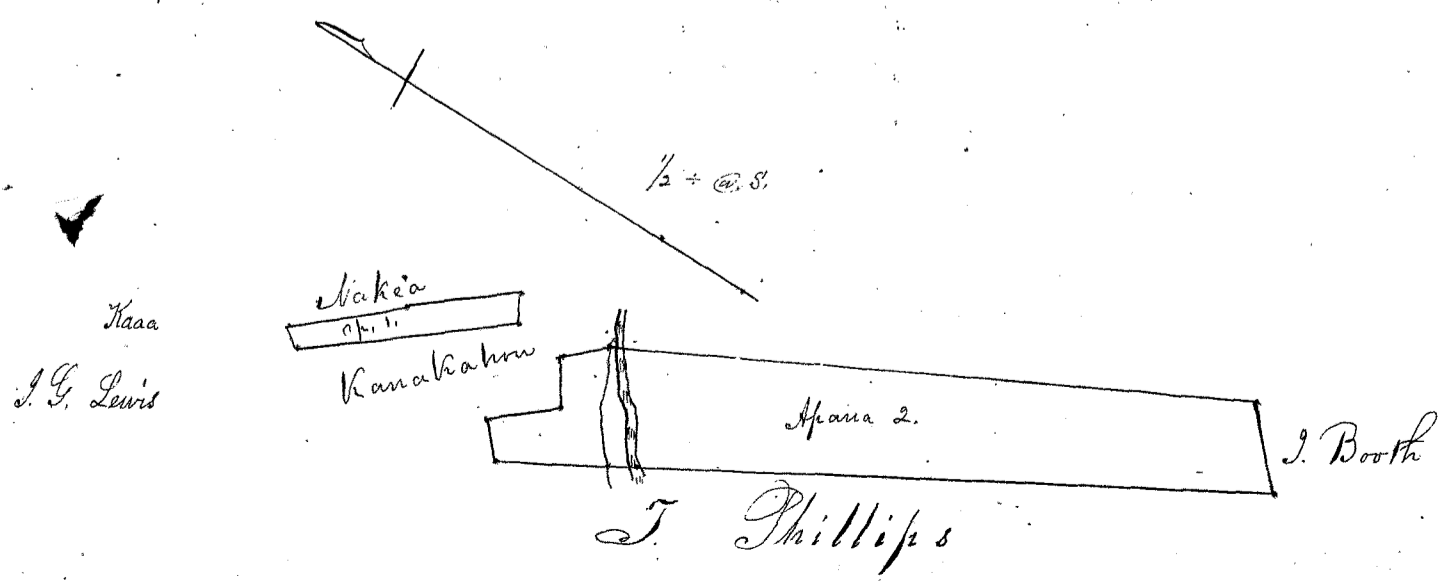
Anaia o J. G. Thurston.


Apana 1. Anaia o Mo ma Punaabana, Nuuamu, Oahu. E hoomaka ma ke kiki Akau mauka. keia ma ka auwai hiki ana me ke e haka ma ke haka. A e holo ana Kema 43° 30' Hei. 4.14 kaul. ma ke haka. Kema 37° 45' Hei. 3.56 kaul. ma ke e haka. Kema 68° 30' Kom. 6.47 kaul. ma ke haka. Hei. 40° 30' Kom. 4.18 kaul. ma ke haka. hiki i ka pohaku i hawaii ana ma ke Lewis pa. Akau 32° 30' Hei. 70 fathoms ma ke Lewis ma a hiki i haki i hoomaka ana i epana epana epana.

Apana 2. E hoomaka ma ke kiki Akau mauka. keia ma ka pohaku i hawaii ana ma ke Phillips pa. hiki ana me ke haka. A e holo ana Kema 32° 45' Hei. 2.33 kaul. ma ke Phillips pa, a hiki i ka pohaku nui, a holo ma 180 kaul. a hiki i ka pohaku ma ke haka. Kema 31° 15' Hei. 20.76 kaul. ma ke Phillips, hiki ma ke haka, a hiki i ka pohaku ma ke hiki haka pali. Ak. 45° 30' Hei. 2.90 kaul. ma ke haka a hiki i ka haka kuku mabalo iho o ka hiki haka pali. Ak. 27° 30' Kom. 20.55 kaul. ma ke haka. a hiki i ke haka o ka auwai. Ak. 40° Kom. 1.69 kaul. ma ke haka. Kema 51° 45' Kom. 1.66 kaul. hiki i ka pohaku nui, Ak. 39° 15' Kom. 2.17 kaul. Hei. 51° 45' Kom. 1.78 kaul. ma ke haka. a hiki i haki i hoomaka ana.

Ma ia Apana 7 Eka, 524, Anaia.

7 - 1214
1210
88 - 4 an





Helu 1678 B. Kaniko

Ua koi mai oia no kona mau wahi ma Kahahuna, Honolulu (Awa) no ka mea, ua loa ia ia keia mau wahi ma Kapu ke kaula i ka wa e la ana. Haabumau.

a ua noho keakea ole ia a hiki i keia manawa.

Oia ka makou e hooko nei no Kaniko he kuleana hoi kona malalo o ke ano Alodio. Ina e uku mai oia i ko ke Aupuni mau hapa hoi; alaila, ua ku pono ia ia ka palapala sila Alodio.

Pono nae ia ia ke uku no ka hookolokolo a me ka hooholo ana i ka olelo. Penei,

	\$	ken.
<i>W. L. Lee</i> No ka rumi a me ke pai ana i ka olelo ma ka Nupepa,	1	
<i>C. M. Robertson</i> No ke kope ana i ka olelo koina aaoa,		
<i>J. H. Smith</i> No ka palapala kii,		50
<i>J. H. Smith</i> No ka hana ana i ka la 15. Okatoba 1849 -	1	
<i>J. H. Smith</i> No ke kope ana i na olelo a na hoike, 2 awas.	1	50
<i>J. H. Smith</i> No ka ana ana i ka la 3. Iune, 1850 - 3 aina	5	50
<i>J. H. Smith</i> No ke kope ana, 3 Kape	1	50
<i>J. H. Smith</i> No ka hooholo ana i ka olelo, 12 Augate, 1850	2	50
		<u>13.50</u>

Eia na palena,

A. G. Thurston

Apana 1. E hoomaka ma ke hiki Akau mauka o keia ma ka hohaku i hoolanai x ma ka pa aina, fili ana me ka aina o Piki. A e holo ana He. 6° Kom. 1.28 kaul. He. 3°30' Kom. 2.16 kaul. a He. 30° Hei. 1.9 kaul. ma ka pa aina hiki i ke hiki Kema mauka o keia, fili ana me ke Kaimanaka ana, alaila He. 52°15' Kom. 1.80 kaul. ma ke Kaimanaka, hiki i ke hiki Kema mauka o keia, alaila He. 12° Kom. 1.75 kaul. ma ke Kuaana, alaila He. 5° Kom. 5.40 kaul. ma ke Piki, alaila He. 75°15' Kom. 1.07 kaul. ma ke Linaikauka, alaila ma ke Piki. He. 3°30' Hei. 4.90 kaul. He. 86°30' Hei. 70 paunu. He. 5° Hei. 1.30 kaul. a He. 82°15' Hei. 68 paunu a hiki i kahi i hoomaka i.

Maia Apana 1 Eka. 79 Awana.

Apana 2. E hoomaka ma ke hiki Kema mauka o keia, fili ana me ka aina o Hei. a me Kaimanaka. A e holo ana He. 71° Kom. 77 paunu. ma ke Piki, alaila ma ke Kuaana. He. 36°15' Kom. 71 paunu. a He. 58°15' Kom. 76 paunu. alaila He. 72°15' Kom. 1.50 kaul. ma ke Kuaana. alaila ma ke Piki. He. 32°30' Kom. 1.4 paunu. alaila He. 64° Kom. 1.81 kaul. ma ke Piki me ke Kuaana. alaila He. 28°45' Kom. 1.56 kaul. ma ke Piki, alaila ma ke Kaimanaka. He. 73°30' Hei. 1.0 paunu. He. 37°45' Hei. 53 paunu. He. 58°30' Hei. 1.53 kaul. alaila ma ke Piki. He. 61° Hei. 87 paunu. alaila ma ke Kuaana. He. 33° Hei. 1.67 kaul. alaila ma ke Kaimanaka Kema He. 30° Hei. 94 paunu. He. 65°15' Hei. 58 paunu. He. 23° Hei. 83 paunu, a hiki i kahi i hoomaka i.

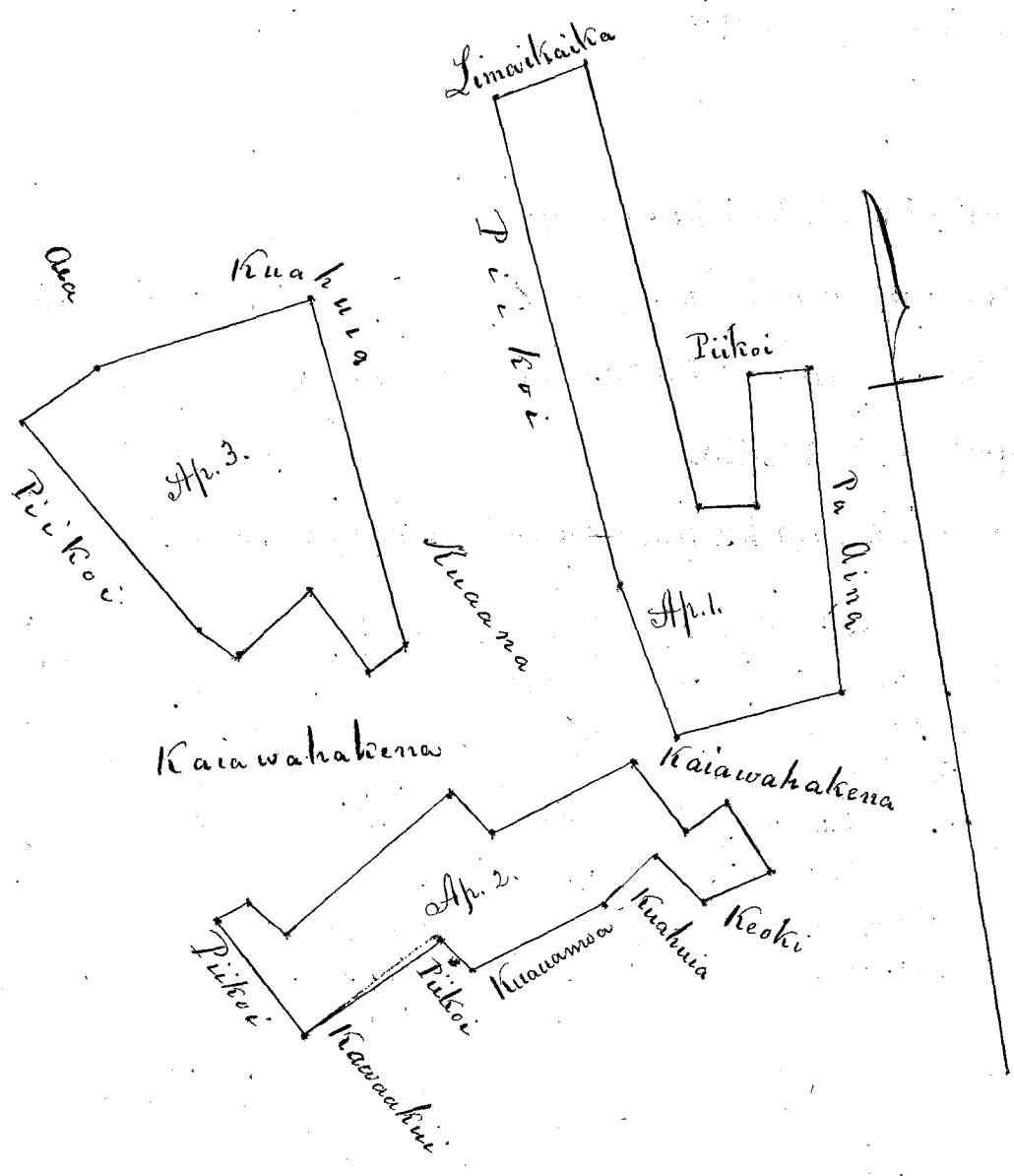
Maia Apana 791 Awana.

Apana 3. E hoomaka ma ke hiki Akau mauka o keia, fili ana me ka aina o Kuaana. A e holo ana He. 6° Hei. 3.88 kaul. ma ke Kuaana, a me ke Kuaana, alaila He. 67° Kom. 50 paunu ma ke Kuaana. alaila ma ke Piki. He. 26° Kom. 1.07 kaul. He. 55° Kom. 1.07 kaul. alaila He. 40°30' Kom. 4 paunu. ma ke Kaimanaka. alaila He. 26°15' Kom. 2.95 kaul. ma ke Piki. alaila He. 62°30' Hei. 95 paunu. ma ke Awa. alaila He. 81°30' Hei. 2.24 kaul. ma ka aina o keia a me Kuaana a hiki i kahi i hoomaka i.

Maia Apana 1132. Awana.

18 2002
2 772

Ma kela awas na kii



Mai a'aoao 275.

Helu 875. Kane.

Ua koi mai oia no kona wahi ma Pohakupu, Waimalu. Ewa. no ka mea, ua loa ia ia keia wahi no Kabaikoa ke komohiki i ka M. H. 1835. Ke wahi keia na hoopaapaa nei ia, no ke koi ana mai a Haalea ka kope o Kalaikoa, i keia wahi hono, ma ke ano poalima, aka i ka wana ana i ka alala o na hoike, ua maopufo, aole i hanaia e ka poalima, aole no hoi i fili i ke komohiki, mai ka wa o ka a-ua noho keakea ole ia a hiki i keia manawa. loa ana ia ia a keia wa.

Oia ka makou e hooko nei no Kane he kuleana hoi kona malalo o ke ano Alodio. Ina e uku mai oia i ko ke Aupuni hapa; alaila, ua kupa pono ia ia ka palapala sila Alodio.

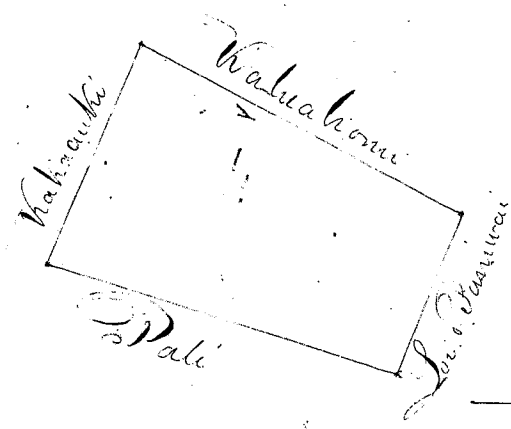
Pono nae ia ia ke uku no ka hookolokolo a me ka hooholo ana i ka olelo. Penei,

W. L. Lee	No ka rumi a me ke pai ana i ka olelo ma ka Nupepa,	\$	ken.
G. M. Robertson	No ke kope ana i ka olelo koina a'aoao,		
J. H. Smith	No ka palapala kii,		
Samuel	No ka hana ana i ka la		
J. Hekeaulahao	No ke kope ana i na olelo a na hoike,		
	No ka ana ana i ka la		
	No ke kope ana,		
	No ka hooholo ana i ka olelo, 19 Septembara 1850.		
		<u>\$ 7. 00</u>	

Eia na palena,

Anaia i A. Bishop.

Ke loko-kalo o Pohakupu, ili o Pohakupu, Waimalu, Ewa, Oahu.
 E ho'omaka ana ma ke kuni Komohana Aka, ma luna o ka auwai, a e hele ho'oma 73° Hike. 178 kaul. Alaila hele hou ho'oma 12° Kom. 3. 92 kaul. ma ka a'aoao e fili ana i ka pali kuli hou ma ka poalima mai o ka Mo'aina (Ka'auka Patent) Ho'oma 71° Kom. a hele ana i 2. 53 kuli. Ma'aila aku e hele hou Ake. 23° je Ho'oma ma ka poalima mai o na Mo'aina o Kalaikoa a me Kalokoloa i 3. 57 kuli. a hiki i ka hiki i ho'omaka ai.
 Hooloko o keia loko-kalo a me ke kula e pili ana ke 8²⁶ / 100 kuli. (999. 46 O'ana Patent)



Handwritten text at the top of the page, possibly a title or header, which is mostly illegible due to fading and bleed-through.

Handwritten text in the upper middle section of the page, appearing as several lines of cursive script.

Handwritten text on the right side of the page, possibly a signature or a date.

Handwritten text in the middle section of the page, appearing as a few lines of cursive script.

Handwritten text in the lower middle section of the page, appearing as a few lines of cursive script.

Handwritten text at the bottom of the page, possibly a footer or a final note.

Helu 5878. Kukuiahu.

Ua koi mai oia no kona mau wahi ma Kalanoo. Ewa. Oahu no ka

mea, ua loa ia ia keia mau wahi no Kalanoo mai i ka waa Wm. L. Lee me Naalio i Peritania i ka makaliki 1844, ua like ka loa ana o ka helu 9311 me 9312. a ua noho hou no oia ma ka Helu 5878 a 9311, a o ka apana 9312. keakea ia o Wm. Gill aka, aoli kumun oia keakea ana.

~~a ua noho keakea ole ia a hiki i keia manawa.~~

Oia ka makou e hooko nei no Kukuiahu he kuleana hoi kona

~~malalo o ke ano Alodio. Ina e uku mai oia i ke ke Aupuni hapa; alaila, ua ku~~

~~pono ia ia ka palapala sila Alodio.~~

Pono nae ia ia ke uku no ka hookolokolo a me ka hooholo ana i ka olelo. Penei,

W. L. Lee
G. M. Robertson
H. Smith
Loane
J. Sekaulaho

No ka rumi a me ke pai ana i ka olelo ma ka Nupepa,
No ke kope ana i ka olelo koina aao,
No ka palapala kii,
No ka hana ana i ka la
No ke kope ana i na olelo a na hoike,
No ka ana ana i ka la
No ke kope ana,
No ka hooholo ana i ka olelo, 19 Septemaba 1850.

\$ ken.
\$7.00

Eia na palena, *Amoia o A. Bishop.*
Helu 5878. Kukuiahu.

He mooringa, Kanemela ili o Paiaia, Kalanoo. Ewa. Oahu.
E hoomaka ana ma ke kahi Kikina Kema a hele Ak. 44° Nom. 7.54 k.h. ma ka aao o ka Kaidka aia a hiki i ka aia o Kuaana, alaila Kema 57° Nom. 1.13 k.h. alaila hele ma ka paiaia mai o ka J. W. Opunui aia, Kema 38° N. 7.30 k.h. a hiki i ke kooke, mauiula e hele hou Ak. 63° N. 1.27 k.h. a hiki i kahi i hoomaka i.
I like o keia apana he 6.26 k.h. huihahalike.

Helu 9311. Kukuiahu.

He pahale iloke o ka mooringa Kanemela ili Paiaia, Kalanoo. Ewa.
E hoomaka ma ke kahi Akau a hele ana Kema 26° Nom. 1.74 k.h. a hiki i ka hahale o J. W. Opunui, alaila hele hou Kema 47° N. 2.29 k.h. ma ka palena o ka Opunui pahale, alaila hele i ka Ak. 49° N. 1.86 k.h. a hele hou aku Ak. 51° Nom. 2.18 k.h. a hiki i kahi i hoomaka i.
Malalo oia apana he 4.53 k.h. huihahalike.

Helu 9312. Kukuiahu.

E hoomaka ana ma ke kahi Kema ma ka pa aia, a hele Ak. 53° Nom. 2.57 k.h. a hiki i ka hawaii, mauiula aku e hele ma kahawai, Ak. 32° N. 1.61 k.h. mauiula i ke hele Ak. 60° Nom. 0.20 k.h. a hele Ak. 18° Nom. ma kahawai i 2.09 k.h. a hiki i ka paiaia, alaila aku e hele Kema 31° N. 3.00 k.h. a hiki i kahi i ke kahawai. Houlo, alaila hele hou ma ke alo o ka kooke, Kema 31° Nom. 1.00 k.h. a hele hou Kema 58° N. a hele i 0.73 k.h. a hiki i ka pa aia; Ma ka pa aia a hele hou aku, Kema 24° Nom. 2.94 k.h. a hiki i kahi i hoomaka i.
Malalo oia apana he 6.21 k.h. huihahalike.

6.26
4.55
9.62
2,043

E nana i na kii ma ka aao

Ho Kuaana

Quina o Opunui

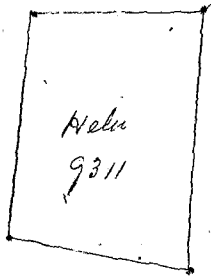
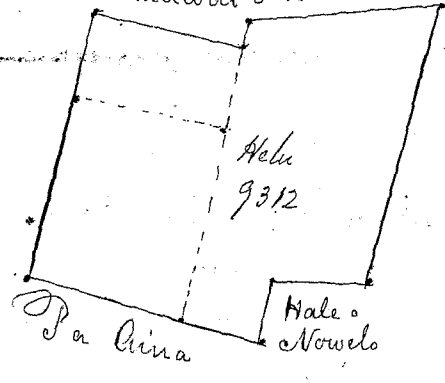
Hulu
5878

Quina o Kakaia

Koele

Ap 2

Kahawai o Kalauao



Mau Hehu malalo

Ua koi mai ^{lakou} ~~oia~~ no kona ^{lakou} wahi ma *Kamaole Kula Maui* no ka
 mea, ua loa ia ^{lakou} ia keia mau wahi mau o ka Makahiki 1839.

a ua noho keakea ole ia a hiki i keia manawa.

Oia ka makou e hooko nei no ^{lakou} he kuleana hoi koma
~~malalo ke ano Alodio. Ina e uku mai oia i ko ke Aupuni hapa ; alaila, ua ku~~
~~pono ia ia ka palapala sila Alodio.~~

Pono nae ia ia ke uku no ka hookolokolo a me ka hooholo ana i ka olelo. Penei,

<i>W. L. Lee</i>	No ka rumi a me ke pai ana i ka olelo ma ka Nupepa,	\$	ken.
<i>J. H. Smith</i>	No ke kope ana, i ka olelo koina aaoa,		
<i>G. M. Robertson</i>	No ka palapala kii,		
<i>Lawrence</i>	No ka hana ana i ka la		
<i>J. H. Kaulakao</i>	No ke kope ana i na olelo a na hoike,		
	No ka ana ana i ka la		
	No ke kope ana,		
	No ka hooholo ana i ka olelo, 19 Septembari 1860.		


Inclusive Costs without Charge of Survey as below:

Area as below, admitted on report of Col. Alexander without separate Surveys and as included by him in Government surveys of purchased lands in connection with their claims as below according to his statement to the Land Commission.

Eia na palena,

Kuleana ma Kamaole, Kula, Mokupuni o Maui, i Anaa e W^m P. Alexander.

<i>Hehu</i>	<i>Hehu</i>	<i>Ma'ili o ka aina</i>	<i>6 1/2 Eka</i>	<i>Kauaha o ke Kuleana</i>	<i>\$3.00</i>
8038	<i>Ahulau</i> ✓	"	"	"	"
7971 D.	<i>Ali</i> ✓	"	"	"	"
16703	<i>Ohuni</i> ✓	"	"	"	"
35517	<i>Kaualua (Kila hoolina)</i> ✓	"	"	"	"
10891	<i>Kolani</i> ✓	"	"	"	"
64713 3107	<i>Kaili</i> ✓	"	"	"	"
2881	<i>Kalanao</i> ✓	"	"	"	"
6445	<i>Kainoa</i> ✓	"	"	"	"
6446	<i>Kanakaole</i> ✓	"	"	"	"
6419	<i>Kanakaloa</i> ✓	"	"	"	"
35534 2416	<i>Kapehawa</i> ✓	"	"	"	"
3539	<i>Kapule</i> ✓	"	"	"	"
3522	<i>Kawana</i> ✓	"	"	"	"
8882	<i>Koakua</i> ✓	"	"	"	"
8881 B.	<i>Koaloha</i> ✓	"	"	"	"
8808	<i>Kokelewaiku</i> ✓	"	"	"	"
6420	<i>Kohau</i> ✓	"	"	"	"
3527	<i>Kamohai</i> ✓	"	"	"	"
8875	<i>Kanaina no Luukia</i> ✓	"	"	"	"
6657	<i>Kahoe</i> ✓	"	"	"	"
6719	<i>Kabailua</i> ✓	"	"	"	"
3337	<i>Kiamaa</i> ✓	"	"	"	"
10890	<i>Kaihe</i> ✓	"	"	"	"
6442	<i>Kekahuna no Nailili</i> ✓	"	"	"	"
3343	<i>Kihau</i> ✓	"	"	"	"
491	<i>Koawahine. Apana 8, no Kaholoa</i> ✓	"	"	"	"
6596	<i>Pauhau</i> ✓	"	"	"	"
10,662	<i>Papa</i> ✓	"	"	"	"
6597	<i>Punikaia</i> ✓	"	"	"	"
11,022	<i>Wahinealii</i> ✓	"	"	"	"



Helu 1314. Puahiki

Ua koi mai oia no kona wahi ma *Piiwa, ma Niuanu, Oahu.* no ka mea, ua loa ia ia keia wahi

a ua noho keakea ole ia a hiki i keia manawa.

Oia ka makou e hooko nei no he kuleana hoi kona malalo o ke ano Alodio. Ina e uku mai oia i ko ke Aupuni hapa ; alaila, ua ku pono ia ia ka palapala sila Alodio.

Pono nae ia ia ke uku no ka hookolokolo a me ka hooholo ana i ka olelo. Penei,

	\$	ken.
No ka rumi a me ke pai ana i ka olelo ma ka Nupepa,		
No ke kope ana i ka olelo koina aaoa,		
No ka palapala kii,		
No ka hana ana i ka la ,		
No ke kope ana i na olelo a na hoike,		
No ka ana ana i ka la ,		
No ke kope ana,		
No ka hooholo ana i ka olelo,		

Eia na palena,

Nana aaoa 253. Buks 10. Hooks.

1870

1871

1872

1873

1874

1875

Helu 1325. Nakea

Ua koi mai oia no kona wahi ma Punaahana, Nuuanu, Oahu no ka mea, ua loa ia ia keia wahi

a ua noho keakea ole ia a hiki i keia manawa.

Oia ka makou e hooko nei no he kuleana hoi kona malalo o ke ano Alodio. Ina e uku mai oia i ko ke Aupuni hapa ; alaila, ua ku pono ia ia ka palapala sila Alodio.

Pono nae ia ia ke uku no ka hookolokolo a me ka hooholo ana i ka olelo. Penei,

No ka rumi a me ke pai ana i ka olelo ma ka Nupepa,	\$ ken.
No ke kope ana i ka olelo koina aao,	
No ka palapala kii,	
No ka hana ana i ka la	
No ke kope ana i na olelo a na hoike,	
No ka ana ana i ka la	
No ke kope ana,	
No ka hooholo ana i ka olelo,	

Eia na palena,

Nana aao 247 Butte 10. Aoko

1944

... ..
... ..
... ..
... ..
... ..

... ..
... ..
... ..
... ..

... ..
... ..
... ..
... ..

... ..
... ..
... ..
... ..

... ..
... ..
... ..
... ..

Ua koi mai oia no kona mau wahi ma Piiwa, Nuuanu, Oahu no ka mea, ua loa ia ia keia mau wahi no Koomai mai i ka wa e ole ana. Kamahameha II, marmua loa aku o ke kau ana o wa Hawawai -

a ua noho keakea ole ia a hiki i keia manawa.

Oia ka makou e hooko nei no Hoou he kuleana hoi kona malalo o ke ano Alodio. Ina e uku mai oia i ko ke Aupuni hapa ka ; alaila, ua ku pono ia ia ka palapala sila Alodio.

Pono nae ia ia ke uku no ka hookolokolo a me ka hooholo ana i ka olelo. Penei,

<i>W. L. Lee</i>	No ka rumi a me ke pai ana i ka olelo ma ka Nupepa,	\$ 1	ken.
	No ke kope ana i ka olelo koina / aoao,		50
<i>J. H. Smith</i>	No ka palapala kii,		50
<i>G. Robertson</i>	No ka hana ana i ka la 20, o Epatemaba 1848-	1	
<i>Loamdi</i>	No ke kope ana i na olelo a na hoike, / aoao.		75
	No ka ana ana i ka la 17, o Aperila 1850 / Awa	10	
<i>J. K. Kaulakao</i>	No ke kope ana,	2	
	No ka hooholo ana i ka olelo, 12 Augate 1850	2	50
		<u>\$ 18.25</u>	

Eia na palena,

Anaia e A. S. Thurston.

Anaia o Hoou ma Piiwa, Nuuanu, Oahu.

1. pahale. E hoomaka ma ke kahi Akau mauka o keia, pili ana me ke Lilihehua, a me Puahiki, a e holo ana He. 45° 15' Nom. 1.65 kaul. ma na laau silika, mawana o keia, a me ke Lilihehua, me ke Luau, alaila He. 35° 35' Ni. 70 pautu ma ke Luau, alaila A. 56° Ni. 1.28 kaul. a A. 31° Ni. 56 pautu, ma ke Manuela, alaila He. 42° 45' Nom. 31 pautu ma ke Puahiki a hiki i kahi i hoomaka i.

Ma ia Apana 146 Awana.

Apana 2. E hoomaka ma ke kahi Akau mauka o keia, pili ana me ke Manuela, a me ke Puahiki, a e holo ana He. 46° 45' Ni. 88 pautu, ma ke Manuela. He. 49° Nom. 132 kaul. ma ke Puahiki. A. 36° 15' Nom. 74 pautu, ma ke Naimu, alaila ma ke Lilihehua, He. 54° Ni. 76 pautu, a A. 40° 15' Nom. 22 pautu, a A. 45° 45' Ni. 88 pautu, a hiki i kahi i hoomaka i.

Ma ia Apana 174 Awana.

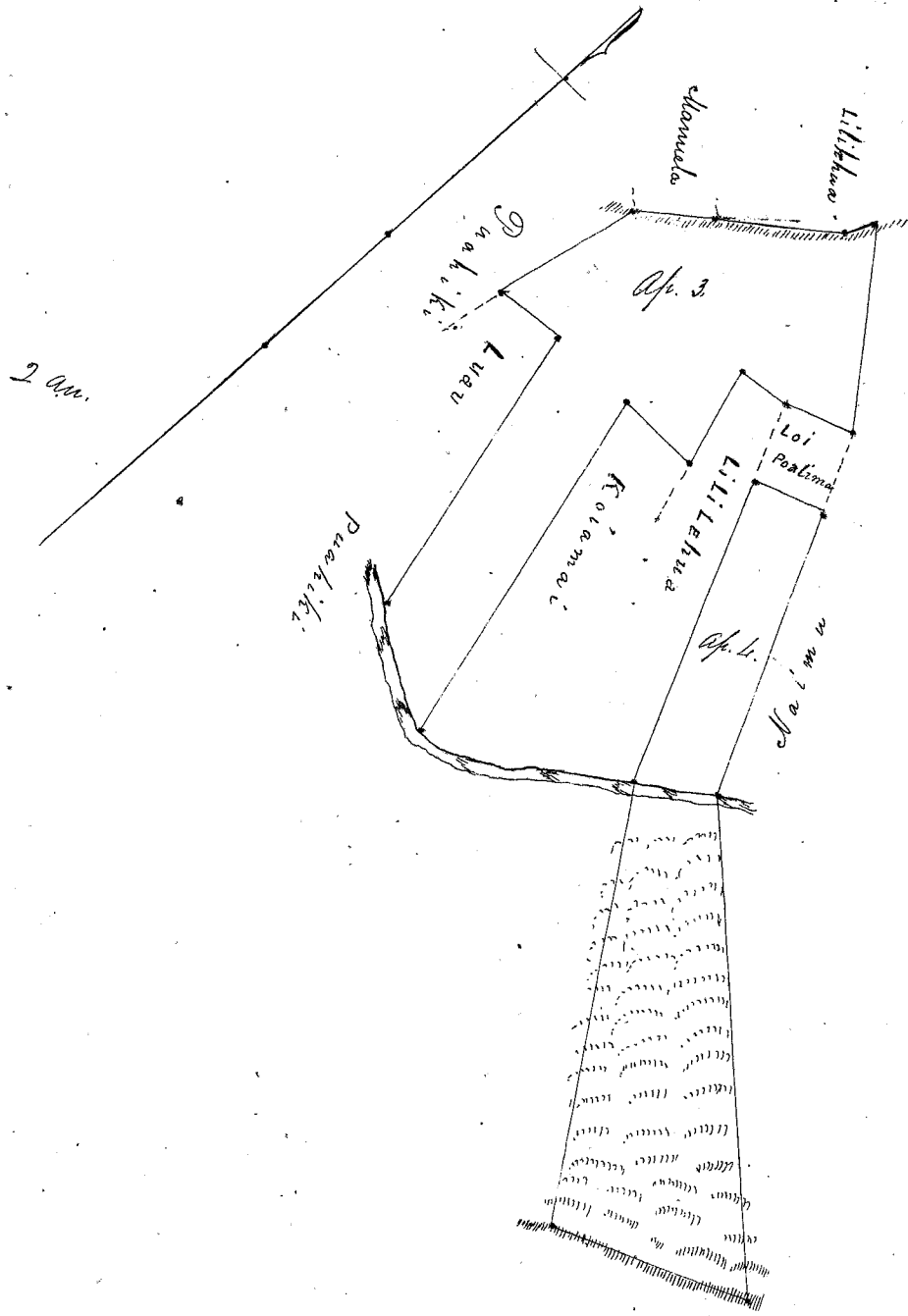
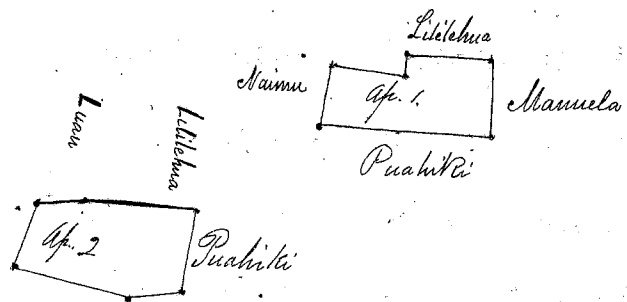
Apana 3. E hoomaka ma ke kahi Akau mauka o keia, ma ke pohaku i hoailonaia x, pili ana me ke Lilihehua, a me ke Naimu, a e holo ana He. 21° 15' Nom. 29 pautu, a He. 45° 15' Nom. 1.40 kaul. ma ke Lilihehua, alaila He. 50° Nom. 94 pautu, ma ke Manuela, alaila He. 11° 15' Nom. 1.70 kaul. ma ke Puahiki, alaila ma ke Luau. A. 78° Ni. 30 pautu, a He. 14° 45' Ni. 3.43 kaul. a hiki i kakaerai, alaila He. 53° Ni. 168 kaul. pili ma kahawai, alaila A. 15° 30' Nom. 4.18 kaul. ma ke Koomai, a A. 86° Ni. 94 pautu, ma ke Koomai, alaila A. 16° 30' Nom. 1.15 kaul. ma ke Lilihehua, a A. 76° 30' Ni. 56 pautu, a A. 63° 15' Ni. 30 pautu, ma ke loipoolima, alaila He. 41° 30' Nom. 2.31 kaul. ma ke Naimu a hiki i kahi i hoomaka i.

Ma ia Apana 1 Eka. 70 Awana.

Apana 4. E hoomaka ma ke kahi Akau mauka o keia, pili ana me ke Puahiki, a me ke loipoolima. A e holo ana He. 68° 30' Nom. 84 pautu ma ke loipoolima, alaila He. 26° Ni. 3.50 kaul. ma ke Lilihehua, a hiki i kahawai, He. 32° 30' Ni. 4.82 kaul. a hiki i ka wela mauka, kahi elule. ke kakaai pili, ke kahi He. 14° ma keia, pili ana me ke Lilihehua, alaila ma ke kakaai pili. A. 63° Ni. 2.22 kaul. a hiki i waenakonu. ke Awana, ke kahi He. 14° mauka o keia, pili ana me ke Naimu, alaila A. 57° 30' Nom. 5.40 kaul. ma ke Naimu, a hiki i ke pohala ma kahawai, alaila A. 27° Nom. 3.25 kaul. ma ke Naimu a hiki i kahi i hoomaka i.

Ma ia Apana 1 Eka. 98 Awana.

Pau 2 Eka. 488 An. Ma ke la aoao ma keia.



Helu 1312 Naimu

Ua koi mai oia no kona mau wahi ma Piipa, Nuuanu, Oahu no ka mea, ua loa ia ia keia mau wahi no Koaikai i ka Makahiki 1836-

a ua noho keakea ole ia a hiki i keia manawa.

Oia ka makou e hooko nei no Naimu he kuleana hoi kona malalo o ke ano Alodio. Ina e uku mai oia i ko ke Aupuni hapa ha; alaila, ua ku pono ia ia ka palapala sila Alodio.

Pono nae ia ia ke uku no ka hookolokolo a me ka hooholo ana i ka olelo. Penei,

<i>W. Lee</i>	No ka rumi a me ke pai ana i ka olelo ma ka Nupepa,	\$ 1	ken.
	No ke kope ana i ka olelo koina 2 aoao,	1	
<i>J. H. Smith</i>	No ka palapala kii,		50
	No ka hana ana i ka la 18, o Sepatemaba 1848	1	
<i>Geo. Robertson</i>	No ke kope ana i na olelo a na hoike, 1 aoao.		75
	No ka ana ana i ka la 17, Apriila 1850 2 aino	5	
<i>J. Kekaulahao</i>	No ke kope ana,	1	
	No ka hooholo ana i ka olelo, 12 Augate 1850	2	50
		<u>12</u>	<u>75</u>

Eia na palena,

Amoia A. G. Thurston

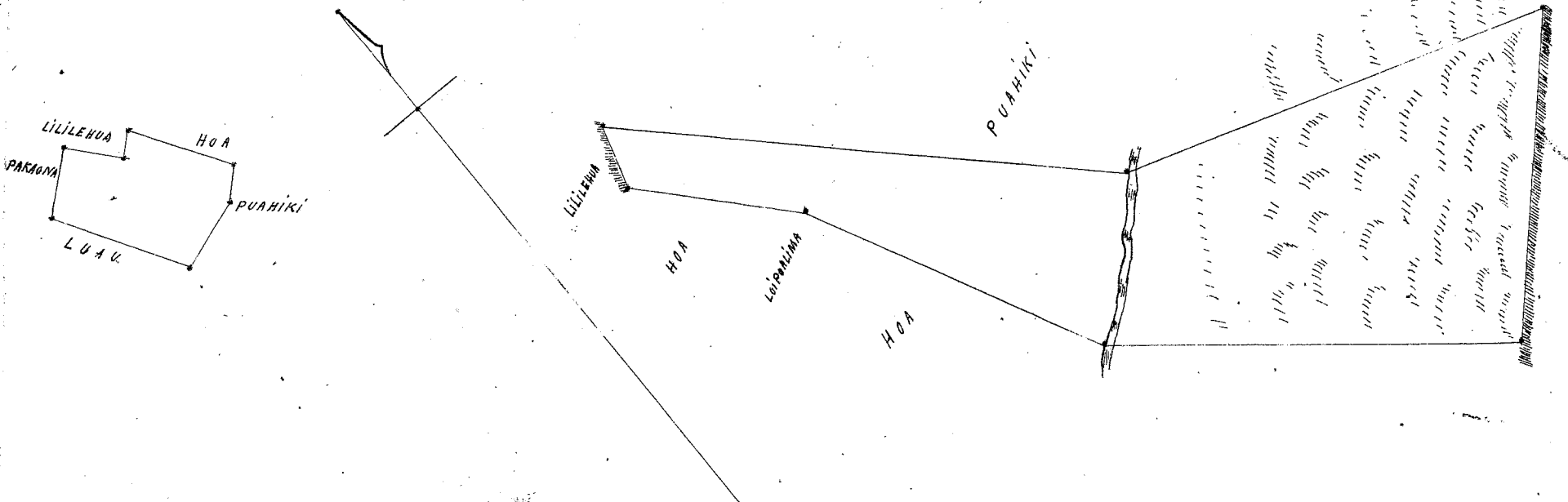
Aina i Naimu ma Piipa, Nuuanu, Oahu.

Apana 1. (pahale)

E hoohele ma ke kahi Kema makai o keia, pili ana me ke Lilihewa, a me ke Luau, a e holo aia Ma 33° 45' Kom. 1.95 kaul. ma ke Luau, alaila Ma 48° 30' Ki. 91 paute, ma ke Pakama, alaila Kem. 42° Ki. ma ke Lilihewa 79 paute, a paha no Ma 50° Ki. 38 paute, alaila Ma 36° 15' Ki. 1.54 kaul. ma ke Lilihewa, a me ke Hoa alaila Ma 49° Kom. 51 paute ma ke Puahiki, a Ma 69° 15' Kom. 68 paute, ma ke Puahiki, a me ke Lilihewa a hiki i kahi i hoomaka i. Maia Apana 3.25 Amana.

Apa. 2.

E hoohele ma ke kahi Kema mauka o keia ma ke pohaku i hoailonaia x pili ana me ke Lilihewa, a me ke Puahiki aia, a e holo aia Kem. 21° 15' Kom. 93 paute ma ke Lilihewa hiki i ke pohaku i hoailonaia x ke kahi Kema makai o keia, pili ana me ke Lilihewa, a me ke Hoa, alaila Kem. 41° 30' Ki. 2.31 kaul. hiki i ke loipalima alaila Kem. 27° Ki. 4.20 kaul. ma ke loipalima a me ke Hoa aia, a hiki i ke puuhala ma kahawai, alaila Ma 57° 30' Ki. 5.40 kaul. a hiki i ke kakai pali, mawana komu o ke awawa; ke kahi Kema makai o keia, pili ana me ke Hoa, alaila Ma 42° 15' Ki. 1.33 kaul. ma ke kakai pali, a hiki i wana komu o ke awawa, ke kahi Kema mauka o keia pili ana me ke Puahiki, alaila Ma 71° Kom. 5.80 kaul. ma ke Puahiki a hiki i kahawai, alaila Ma 45° 45' Kom. 6.84 kaul. ma ke Puahiki a hiki i kahi i hoomaka i. Maia Apana 2 5/100 Eka.



Handwritten text, possibly bleed-through from the reverse side of the page. The text is extremely faint and illegible due to the quality of the scan.

Helu 1341. Kamakahou.

Ua koi mai oia no kona wahi ma *Punaabana, Nuuanu, Oahu* no ka mea, ua loa ia ia keia wahi

a ua noho keakea ole ia a hiki i keia manawa.

Oia ka makou e hooko nei no he kuleana hoi kona malalo o ke ano Alodio. Ina e uku mai oia i ko ke Aupuni hapa ; alaila, ua ku pono ia ia ka palapala sila Alodio.

Pono nae ia ia ke uku no ka hookolokolo a me ka hooholo ana i ka olelo. Penei,

	\$	ken.
No ka rumi a me ke pai ana i ka olelo ma ka Nupepa,		
No ke kope ana i ka olelo koina aaoa,		
No ka palapala kii,		
No ka hana ana i ka la ,		
No ke kope ana i na olelo a na hoike,		
No ka ana ana i ka la ,		
No ke kope ana,		
No ka hooholo ana i ka olelo,		

Eia na palena,

Mana 247 Buke 10, Hooko.

1944

1945

1946

Ua koi mai oia no kona mau wahi ma Puuwa, Nuuanu, Oahu no ka mea, ua loa ia ia keia mau wahi ma Kaiamāi mai, mahope mai o ka haunahā ana o ke au ia Kaomi

a ua noho keakea ole ia a hiki i keia manawa.

Oia ka makou e hooko nei no Lilehuwa he kuleana hoi kona malalo o ke ano Alodio. Ina e uku mai oia i ko ke Aupuni hapa-ha; alaila, ua ku pono ia ia ka palapala sila Alodio.

Pono nae ia ia ke uku no ka hookolokolo a me ka hooholo ana i ka olelo. Penei,

<i>W. Lee</i>	No ka rumi a me ke pai ana i ka olelo ma ka Nupepa,	\$ 1	ken.
	No ke kope ana i ka olelo koina / aooa,		50
<i>Sam. Robertson</i>	No ka palapala kii,		50
	No ka hana ana i ka la 18, Sepatemaha 1848	1	
<i>J. H. Smith</i>	No ke kope ana i na olelo a na hoike, / aooa		75
	No ka ana ana i ka la 17, o Aperila 1850.	5	
<i>James Li</i>	No ke kope ana,	1	
<i>J. Hooaulahaas</i>	No ka hooholo ana i ka olelo, 12 Augate 1850.	2	50
		<u>12</u>	<u>50</u>
			12.25

Eia na palena,

Maia & A. G. Thurston

Nina Lilehuwa, ma Puuwa, Nuuanu Oahu.

Apana 1. (paha)

E hoomaka ma ke kahi Kema mauka, keia pili ana me ke Luau, a me ke Hoa. A e holo ana Ma. 35°15' Kom. 1.60 kaul. ma ke Luau, alaila Ma. 63°15' Ki. 0.53 paauku, ma ke Luau a me ke Naimu, alaila Hem. 42°45' Ki. 1.37 kaul. ma ke Puahiki, alaila Hem. 45°15' Kom. 0.41 paauku ma ke Hoa a hiki i kahi i hoomaka i Ma ia Apana 74 Anana.

Apana 2. (8 lii.)

E hoomaka ma ke kahi Kema mauka, pili ana me ke Kaiamāi, a me ke Manuwa. A e holo ana ma ke Manuwa Hem. 44°45' Kom. 91 paauku a He. 46°45' Ki. 63 paauku, hiki i ke Hoa, alaila He. 45°45' Kom. 88 paauku, a He. 40°15' Ki. 23 paauku, a He. 54° Kom. 76 paauku. ma ke Hoa, hiki i ke Naimu, alaila ma ke Naimu Ma. 36°15' Kom. 80 paauku, a He. 50° Kom. 38 paauku a Ma. 42° Kom. 79 paauku, hiki i ke Pakama, alaila ma ke Pakama Ma. 31°15' Kom. 31 paauku, a Ma. 45°15' Ki. 1.77 kaul. hene i ka lima hema, alaila Ma. 45°15' Ki. 1.06 kaul. ma ke Pakama a hiki i ke Kaiamāi, alaila He. 40° Ki. 1.36 kaul. ma ke Kaiamāi, a hiki i kahi i hoomaka i Ma ia Apana 517 Anana.

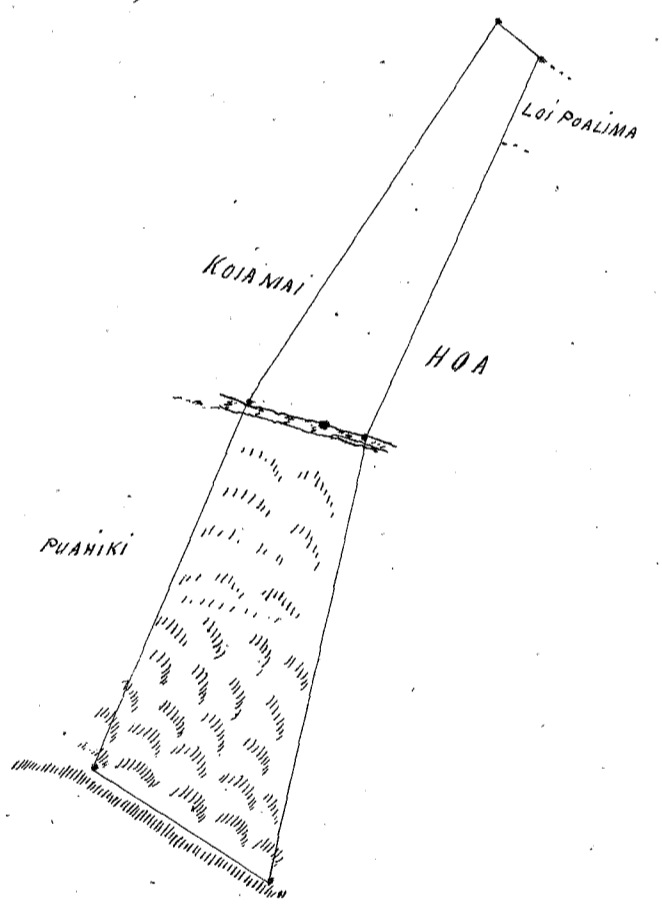
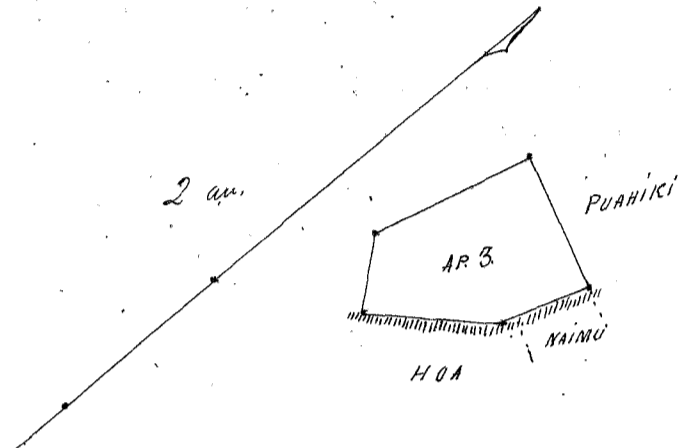
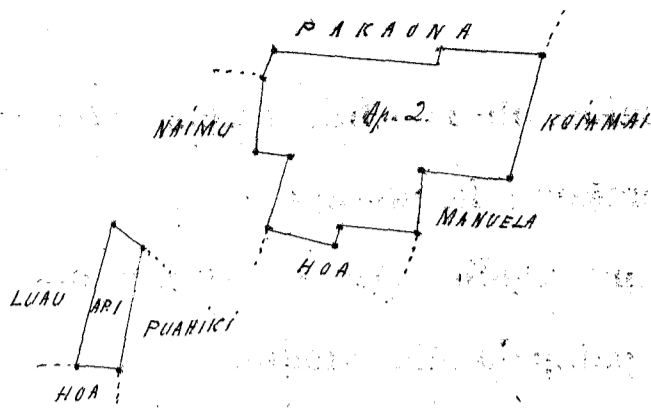
Apana 3. (hula.)

E hoomaka ma ke kahi Kema mauka o kua ma ke pohaku i hooloiaia x ma ke Puahiki a me ke Naimu. A e holo ana Ma. 74°45' Kom. 1.54 kaul. ma ke Puahiki, alaila He. 13°30' Kom. 1.85 kaul. ma ke Manuwa hiki i ke pohaku hokoke i ka pumaha, alaila Hem. 39°30' Ki. 88 paauku, ma ke Manuwa a hiki i ke pohaku pili ana me ke Hoa, alaila Ma. 45°15' Ki. 1.40 kaul. ma ke Hoa, alaila Ma. 21°15' Ki. 1.12 kaul. ma ke Hoa, a me ke Naimu a hiki i kahi i hoomaka i Ma ia Apana 289 Anana.

Apana 4. E hoomaka ma ke kahi Akau mauka o keia, pili ana me ke hooloiaia, a me ke Hoa. A e holo ana ma ke Hoa He. 76°30' Kom. 56 paauku, alaila He. 16°30' Ki. 4.83 kaul. ma ke Hoa, a me ke Kaiamāi a hiki i kahi wai, alaila He. 27° Ki. 4.13 kaul. a hiki i ke pohaku hokoke ma ke kakaai pali, pili ana me ke Puahiki, alaila Ma. 72°30' Ki. 2.25 kaul. a hiki i ke pohaku olele ma ke kakaai pali, alaila ma ke Hoa Ma. 32°30' Kom. 4.82 kaul. a hiki i kaha wai, alaila Ma. 26° Kom. 4.40 kaul. ma ke Hoa, a ma ke hooloiaia a hiki i kahi i hoomaka i Ma ia Apana 1710 Eka.

74
517
289
1-242
1-1722

Ma kela aooa na kei.



Ua koi mai oia no kona wahi ma *Punaabana, Nuuanu, Oahu* no ka mea, ua loa ia ia keia wahi

a ua noho keakea ole ia a hiki i keia manawa.

Oia ka makou e hooko nei no he kuleana hoi kona malalo o ke ano Alodio. Ina e uku mai oia i ko ke Aupuni hapa ; alaila, ua ku pono ia ia ka palapala sila Alodio.

Pono nae ia ia ke uku no ka hookolokolo a me ka hooholo ana i ka olelo. Penei,

	\$	ken.
No ka rumi a me ke pai ana i ka olelo ma ka Nupepa,		
No ke kope ana i ka olelo koina aaoa,		
No ka palapala kii,		
No ka hana ana i ka la		
No ke kope ana i na olelo a na hoike,		
No ka ana ana i ka la		
No ke kope ana,		
No ka hooholo ana i ka olelo,		

Eia na palena,

Nana aaoa 248 Buks 10. Hooko.

1914

1914

1914

1914

1914

1914

1914

Helu 478. *Opunui*

Ua koi mai oia no kona wahi ma *Kaukahoku, Honolulu, Oahu* no ka
mea, ua loa ia ia keia wahi

a ua noho keakea ole ia a hiki i keia manawa.

Oia ka makou e hooko nei no he kuleana hoi kona
malalo o ke ano Alodio. Ina e uku mai oia i ko ke Aupuni hapa ; alaila, ua ku
pono ia ia ka palapala sila Alodio.

Pono nae ia ia ke uku no ka hookolokolo a me ka hoooho ana i ka olelo. Penei,

	\$	ken.
No ka rumi a me ke pai ana i ka olelo ma ka Nupepa,		
No ke kope ana i ka olelo koina aiao,		
No ka palapala kii,		
No ka hana ana i ka la		
No ke kope ana i na olelo a na hoike,		
No ka ana ana i ka la		
No ke kope ana,		
No ka hoooho ana i ka olelo,		

Eia na palena,

THE UNIVERSITY OF CHICAGO

PHYSICS DEPARTMENT

PHYSICS 311

LECTURE 10

PROBLEMS

1. A particle of mass m is moving in a circular path of radius r with a constant speed v . Calculate the centripetal force acting on the particle.

2. A car of mass M is moving in a circular path of radius R with a constant speed v . Calculate the centripetal force acting on the car.

Ua koi mai oia no kona wahi ma *Kuwale a Kukuluao, Honolulu Oahu* **no ka mea, ua loa ia ia keia** *mau wahi no Kauhā mai i ka M. H. 1847, a loa hoi ia ia Kauhā no Limaitaika mai, a loa hoi ia Limaitaika no Kauhā mai.*
a ua noho keakea ole ia a hiki i keia manawa.

Oia ka makou e hooko nei no *Puapua* **he kuleana hoi kona malalo o ke ano Alodio. Ina e uku mai oia i ko ke Aupuni hapa ; alaila, ua ku pono ia ia ka palapala sila Alodio.**

Pono nae ia ia ke uku no ka hookolokolo a me ka hoooho ana i ka olelo. Penei,

W. L. Lee
G. M. Robinson
I. Kekaulaheo
J. H. Smith

No ka rumi a me ke pai ana i ka olelo ma ka Nupepa,
 No ke kope ana i ka olelo koina aono,
 No ka palapala kii,
 No ka hana ana i ka la
 No ke kope ana i na olelo a na hoike,
 No ka ana ana i ka la 11 o Aperila 1850.
 No ke kope ana,
 No ka hoooho ana i ka olelo, i Keia la 8 o Aperila 1854.

\$	ken.
\$ 5.	00

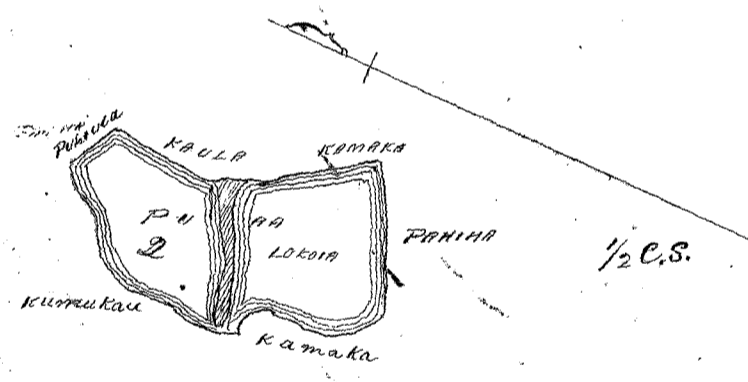
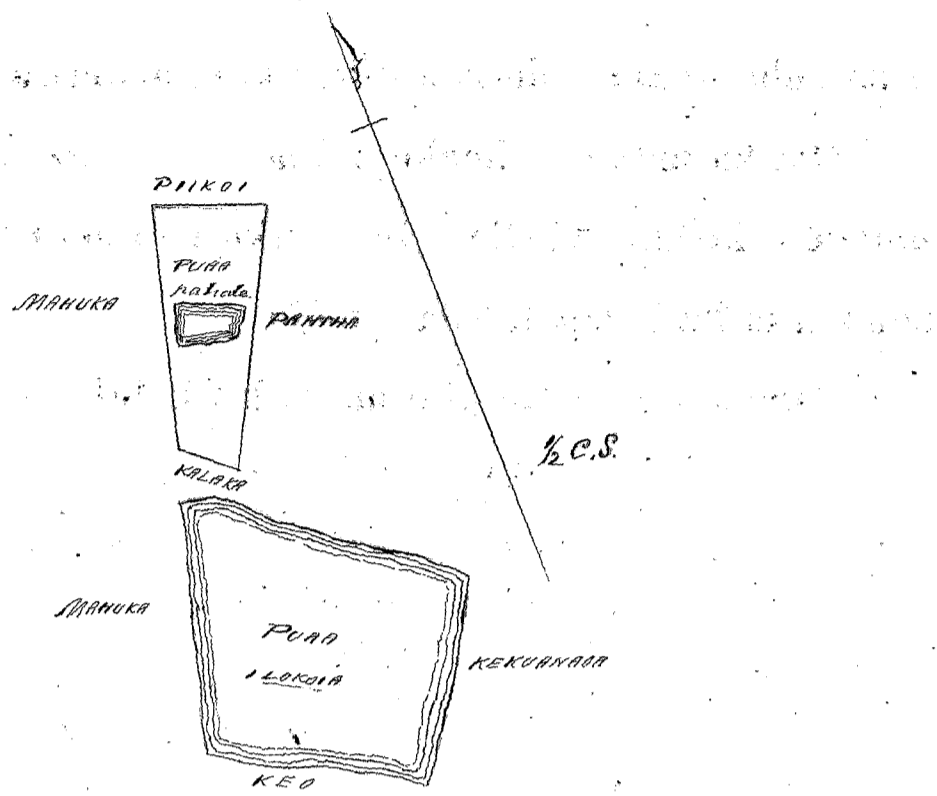
Eia na palena,

Maia e A. G. Thurston.

Apiana 1. Pahale ma Kuwale, Honolulu, Oahu. Chomaka ma ke kahi Hema mauka ma ka palaa, pili ana me ka aina o Piihā a me ka pahale o Pahia. a e holo ana Hema 27°15' Kom. 2, 80 Haul. ma ke Pahia, hiki i ke kahi Hema mauka, pili ana me ka aina o Kalaka. Akau 59°30' Kom. 70 paunū ma ke Kalaka, hiki i ke kahi Akau mauka pili ana me ka aina o Mahuka. Akau 15°15' Nik. 2, 58 Haul. ma ke Mahuka, hiki i ke kahi Akau mauka, pili ana me ke Piihā. Hema 69° Nik. 1, 20 Haul. ma ke Piihā a hiki i kahi i hoomakāi. Ma ia Apiana 190 Anama.

Apiana 2. 1 Loko ia ma Kukuluao, Honolulu. Chomaka ma ke kahi Akau mauka, pili ana me ke Mahuka a me ke Kalaka aina, a e holo ana Hema 54° Nik. 3, 10 Haul. ma ke Kalaka, hiki i ke kahi Hema mauka pili ana me ke Kekuanoo. Hema 32°30' Kom. 2, 18 Haul. ma ke Kekuanoo hiki i ke kahi Hema mauka, pili ana me ke Keo. Akau 59° Kom. 2, 27 Haul. ma ke Keo, hiki i ke kahi Akau mauka, pili ana me ke Mahuka, Akau 15°15' Nik. 2, 60 Haul. a hiki i kahi i hoomakāi. Ma ia Apiana 777 Anama.

Apiana 3. 2 Loko ia ma Kukuluao, Honolulu. Chomaka ma ke kahi Akau mauka o Keia pili ana me ke Kuumakau a me ke Piihā, a e holo ana Hema 59°30' Nik. 54 paunū ma ke Piihā, a e holo ana Hema 2° Kom. 1, 18 Haul. ma ke Kaula. Hema 29°30' Nik. 1, 75 Haul. ma ke Kaula a me ke Kamaka, hiki i ke kahi Hema mauka, pili ana me ke Pahia; Hema 66°30' Kom. 1, 62 Haul. ma ke Pahia a hiki i ke kahi Hema mauka o Keia pili ana me ke Kamaka. Akau 42°45' Kom. 59 paunū, ma ke Kamaka. Akau 7°15' Kom. 84 paunū, Hema 88°45' Kom. 27 paunū ma ke Kamaka a hiki i ke Kuumakau. Akau 8°30' Nik. 1, 65 Haul. Akau 50°15' Nik. 1, 13 Haul. ma ke Kuumakau a hiki i kahi i hoomakāi. Ma ia Apiana 546 Anama.



Ua koi mai oia no kona wahi ma Kwalo a Kapuni, Paawa, Oahu no ka
mea, ua loa ia ia keia wahi

a ua noho keakea ole ia a hiki i keia manawa.

Oia ka makou e hooko nei no he kuleana hoi kona
malalo o ke ano Alodio. Ina e uku mai oia i ko ke Aupuni hapa ; alaila, ua ku
pono ia ia ka palapala sila Alodio.

Pono nae ia ia ke uku no ka hookolokolo a me ka hooholo ana i ka olelo. Penei,

	\$	ken.
No ka rumi a me ke pai ana i ka olelo ma ka Nupepa,		
No ke kope ana i ka olelo koina	aoao,	
No ka palapala kii,		
No ka hana ana i ka la		
No ke kope ana i na olelo a na hoike,		
No ka ana ana i ka la		
No ke kope ana,		
No ka hooholo ana i ka olelo,		

Eia na palena,

Nana awas 55 Buks 10. Hooko.

1917
April 10

Dear Mr. [Name]

I have your letter of the 4th

and am glad to hear from you

and that you are well

I am well at present

and hope these few lines

will find you the same

I am, Sir, very respectfully

Yours truly,

[Signature]

[Name]

[Address]

[City]

[State]

[Country]

[Post Office]

[Zip Code]

[Phone Number]

[Fax Number]

[E-mail Address]

[Web Address]

[Social Media]

[Other Contact Info]

[Closing Remarks]

[Final Sign-off]

[Enclosures]

[References]

[Footnote]

[Page Number]

[Date]

[Time]

[Location]

[Weather]

[Other Details]

Ua koi mai oia no kona mau wahi ma ^{Uwalo a Auwaiolimu.} Honolulu Oahu no ka mea, ua loa ia ia keia mau wahi no ^{Keaweluahi} mai ka Apana 3 i ka manawa o Hinan i ka M.H. 1837 or 8 paaha; a no ^{Keowai} mai ka Apana 1 & 2 i ka manawa no Hinan, i ka M.H. 1837 or 8 paaha,

a ua noho keakea ole ia a hiki i keia manawa.

Oia ka makou e hooko nei no ^{Kaka} he kuleana hoi kona malalo o ke ano Alodio. Ina e uku mai oia i ko ke Aupuni hapa ^{ha}; alaila, ua ku pono ia ia ka palapala sila Alodio.

Pono nae ia ia ke uku no ka hookolokole a me ka hooholo ana i ka olelo. Penei,

<i>W. L. Lee</i>	No ka rumi a me ke pai ana i ka olelo ma ka Nupepa,	\$	ken.
<i>Geo Robertson</i>	No ke kope ana i ka olelo koina aaoa,		
<i>J. H. Smith</i>	No ka palapala kii,		
<i>J. K. Keolu</i>	No ka hana ana i ka la 26 o Januari 1849.		
<i>J. K. Keolu</i>	No ke kope ana i na olelo a na hoike,		
<i>J. K. Keolu</i>	No ka ana ana i ka la 28 o Mei 1850		
<i>J. K. Keolu</i>	No ke kope ana,		
<i>J. K. Keolu</i>	No ka hooholo ana i ka olelo, October 14, 1852.		
			<u>\$ 600</u>

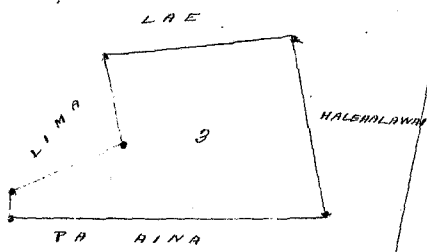
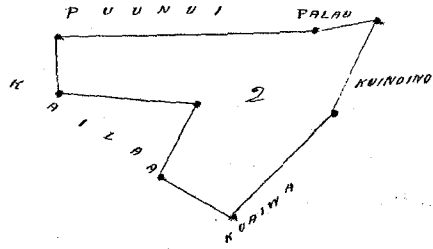
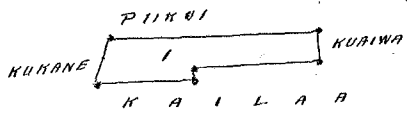
Eia na palena,

Amalia v. A. G. Thurston

Apana 1. 2 Loi ma Uwalo ma Paua i Honolulu, Oahu. E hoomaka ma ke kahi Akaun makai o keia, pili ana ma ka aina o Pihoi a me Kukane, a e holo ana Hema 54° 15' Hikina 2, 18 Kaulahao ma ke Pihoi, Alaila Hema 29° 30' Homohana 24 Panku ma ke Kuaiwa, hiki i ke kahi Hema makai o keia, Alaila Akaun 56° 45' Homohana 1, 35 Kaulahao, ma ke Kailaa, Hema i ka lima hema 12 Panku, - Alaila Akaun 54° Homohana 1, 02 Kaulahao ma ke Kailaa, hiki i ke kahi Akaun makai o keia, Alaila Akaun 55° 15' Hikina 44 Panku ma ke Kukane a hiki i kahi i hoomaka i *Maia Apana 97 Anawa*.

Apana 2. (5 Loi ma Uwalo.) E hoomaka ma ke kahi Akaun makai o keia, pili ana ma ka aina o Pihoi a me Puumi, a e holo ana Akaun 87° 30' Hikina 2, 68 Kaulahao ma ka aina o Puumi, a me Palau, - keeke, - Alaila Akaun 79° 45' Homohana, 68 Panku, ma ke Palau, hiki i ke kahi Akaun makai o keia, Alaila Hema 25° 45' Homohana 1, 07 Kaulahao ma ke Kuaiwa, Alaila Hema 42° 30' Homohana 1, 54 Kaulahao ma ke Kuaiwa, Alaila ma ke Kailaa aina Akaun 62° 45' Homohana 85 Panku, - Akaun 24° 30' Hikina 86 Panku, - Akaun 87° 15' Homohana 4, 44 Kaulahao, - Alaila Akaun 2° 30' Homohana 58 Panku ma ke Pihoi a hiki i kahi i hoomaka i *Maia Apana 437 Anawa*.

Apana 3. Pahale ma Auwaiolimu ma Honolulu, Oahu. E hoomaka ma ke kahi Hema makai o keia pili ana ma ka faa o ka Halepule, a e holo ana Hema 78° 30' Homohana 3, 37 Kaulahao ma ka faa aina a hiki i ke kahi Hema makai o keia faa faa, ke kahi Hema makai o keia no hoi, - Alaila, hema ka lima Akaun, 26 Panku, a hiki i ke kahi i ke faa faa. Alaila Akaun 53° 30' Hikina 1, 22 Kaulahao, a Akaun 21° Homohana 97 Panku ma ke Lima, a hiki i ke kahi Akaun makai o keia, - Alaila Akaun 73° 45' Hikina 1, 98 Kaulahao ma ke Lau a hiki i ka faa o ka Halepule, Alaila Hema 22° Hikina 1, 96 Kaulahao ma ka faa o ka Halepule a hiki i kahi i hoomaka i *Maia Apana 508 Anawa*.



2. a. b.

Helu 1564. Keawe.

Ua koi mai oia no kona wahi ma Kapiwahi, Paua, Oahu no ka mea, ua loa ia ia keia wahi

a ua noho keakea ole ia a hiki i keia manawa.


Oia ka makou e hooko nei no he kuleana hoi kona malalo o ke ano Alodio. Ina e uku mai oia i ko ke Aupuni hapa ; alaila, ua ku pono ia ia ka palapala sila Alodio.

Pono nae ia ia ke uku no ka hookolokolo a me ka hooholo ana i ka olelo. Penei,

	\$	ken.
No ka rumi a me ke pai ana i ka olelo ma ka Nupepa,		
No ke kope ana i ka olelo koina aaoa,		
No ka palapala kii,		
No ka hana ana i ka la		
No ke kope ana i na olelo a na hoike,		
No ka ana ana i ka la		
No ke kope ana,		
No ka hooholo ana i ka olelo,		

Eia na palena,

Nana aao 256 Buke 10. Hooke



Ua koi mai oia no kona wahi ma Kapuwai, Honolulu, Oahu no ka mea, ua loa ia ia keia wahi


a ua noho keakea ole ia a hiki i keia manawa.

Oia ka makou e hooko nei no he kuleana hoi kona malalo o ke ano Alodio. Ina e uku mai oia i ko ke Aupuni hapa ; alaila, ua ku pono ia ia ka palapala sila Alodio.

Pono nae ia ia ke uku no ka hookolokolo a me ka hoooho ana i ka olelo. Penei,

No ka rumi a me ke pai ana i ka olelo ma ka Nupepa,	\$	ken.
No ke kope ana i ka olelo koina aao,		
No ka palapala kii,		
No ka hana ana i ka la		
No ke kope ana i na olelo a na hoike,		
No ka ana ana i ka la		
No ke kope ana,		
No ka hoooho ana i ka olelo,		

Eia na palena,



Ua koi mai oia no kona wahi ma Kapuwai, Honolulu, Oahu no ka
mea, ua loa ia ia keia wahi

a ua noho keakea ole ia a hiki i keia manawa.


Oia ka makou e hooko nei no he kuleana hoi kona
malalo o ke ano Alodio. Ina e uku mai oia i ko ke Aupuni hapa ; alaila, ua ku
pono ia ia ka palapala sila Alodio.

Pono nae ia ia ke uku no ka hookolokolo a me ka hooholo ana i ka olelo. Penei,

No ka rumi a me ke pai ana i ka olelo ma ka Nupepa,	
No ke kope ana i ka olelo koina aao,	
No ka palapala kii,	
No ka hana ana i ka la	
No ke kope ana i na olelo a na hoike,	
No ka ana ana i ka la	
No ke kope ana,	
No ka hooholo ana i ka olelo,	

\$	ken.

Eia na palena,



Ua koi mai oia no kona wahi ma *Tacikahi, Amolulu, Cebu* no ka
mea, ua loaa ia ia keia wahi


a ua noho keakea ole ia a hiki i keia manawa.

Oia ka makou e hooko nei no he kuleana hoi kona
malalo o ke ano Alodio. Ina e uku mai oia i ko ke Aupuni hapa ; alaila, ua ku
pono ia ia ka palapala sila Alodio.

Pono nae ia ia ke uku no ka hookolokolo a me ka hooholo ana i ka olelo. Penei,

	\$	Ken.
No ka rumi a me ke pai ana i ka olelo ma ka Nupepa,		
No ke kope ana i ka olelo koina 'aoao,		
No ka palapala kii,		
No ka hana ana i ka la		
No ke kope ana i na olelo a na hoike,		
No ka ana ana i ka la		
No ke kope ana,		
No ka hooholo ana i ka olelo,		

Eia na palena,



Helu 1739. Naui.

931.

Ua koi mai oia no kona wahi ma Auwaiolimo, Honolulu ana Cahu no ka mea, ua loa ia ia keia wahi ma Aikanaka mai i ka wa o Ika ana o Minaw Mamua aku ka M. A. 1835.

a ua noho keakea ole ia a hiki i keia manawa.

Oia ka makou e hooko nei no Naui he kuleana hoi kona malalo o ke ano Alodio. Ina e uku mai oia i ko ke Aupuni hapa ha ; alaila, ua ku pono ia ia ka palapala sila Alodio.

Pono nae ia ia ke uku no ka hookolokolo a me ka hooholo ana i ka olelo. Penei,

		\$	Ken.
<i>W. Lee</i>	No ka rumi a me ke pai ana i ka olelo ma ka Nupepa,	1	
	No ke kope ana i ka olelo koina 2 aoao,	1	
<i>J. H. Smith</i>	No ka palapala kii,		50
	No ka hana ana i ka la 23. Okatopa 1849	1	
<i>G. Robertson</i>	No ke kope ana i na olelo a na hoike, / aoao	1	
<i>doan di</i>	No ka ana ana i ka la 13. Iuni 1850	2	50
	No ke kope ana,		50
<i>J. Kekaulaao</i>	No ka hooholo ana i ka olelo, 12 Augato 1850	2	50
			<hr/>
			10. 00


Eia na palena,


Anaia o A. G. Thurston.

Anaia ma Auwaiolimo, Honolulu, Cahu.

E hoomaka ma ke kiki Mewa matakai o keia; pili ana me ke Anauna Ana, a e holo ana Akau 39° 15' Nom. 54 1/2 kap. ma ke Anauna, hiki i ke kiki Akau matakai o keia, alaila A. 52° 30' Hi. 60 kap. ma ke Anauna, hiki i ke kiki huna huna 6 1/2 kap alaila ma ke Kaawa A. 39° Hi. 138 kaul. a O. 31° 45' Hi. 141 kaul. a hiki i ke kiki Ak. matakai o keia, alaila A. 61° 15' Hi. 104 kaul. ma ke Kaawa a me Anauna, alaila ma ke Anauna A. 7° 45' Nom. 25 kap. A. 25° Hi. 46 1/2 kap. A. 25° Nom. 29 3/2 kap. A. 42° 30' Nom. 38 1/2 kap. A. 46° 30' Nom. 1.10 kaul. A. 47° 15' Nom. 60 kap. A. 32° 15' Hi. 26 1/2 kap. A. 58° 45' Nom. 42 1/2 kap. A. 30° 15' Hi. 21 1/2 kap. A. 65° Nom. 52 kap. a hiki i kaahi i hoomaka i.

Ma ia Apana. 526 Anauna.





Ua koi mai oia no kona wahi ma Peleuta, Honolulu, Oahu, no ka mea, ua loa ia ia keia mau wahi mo kona mau makua mai i ka wahi o Hamakua a ua noho keakea ole ia a hiki i keia manawa.

a ua noho keakea ole ia a hiki i keia manawa.

Oia ka makou e hooko nei no Umickalani he kuleana hoi kona malalo o ke ano Alodio. Ina e uku mai oia i ko ke Aupuni hapa ; alaila, ua ku pono ia ia ka palapala sila Alodio.

Pono nae ia ia ke uku no ka hookolokolo a me ka hooholo ana i ka olelo. Penei,

No ka rumi a me ke pai ana i ka olelo ma ka Nupepa,	\$
No ke kope ana i ka olelo koina a oao,	ken.
No ka palapala kii,
No ka hana ana i ka la
No ke kope ana i na olelo a na hoike,
No ka ana ana i ka la 14 o Mei 1850
No ke kope ana,
No ka hooholo ana i ka olelo, C. o. I. Kamaea. 1853.

G. W. Robertson
J. Kekaulahao
O. N. Smith

Ukupauloa \$ 6.00

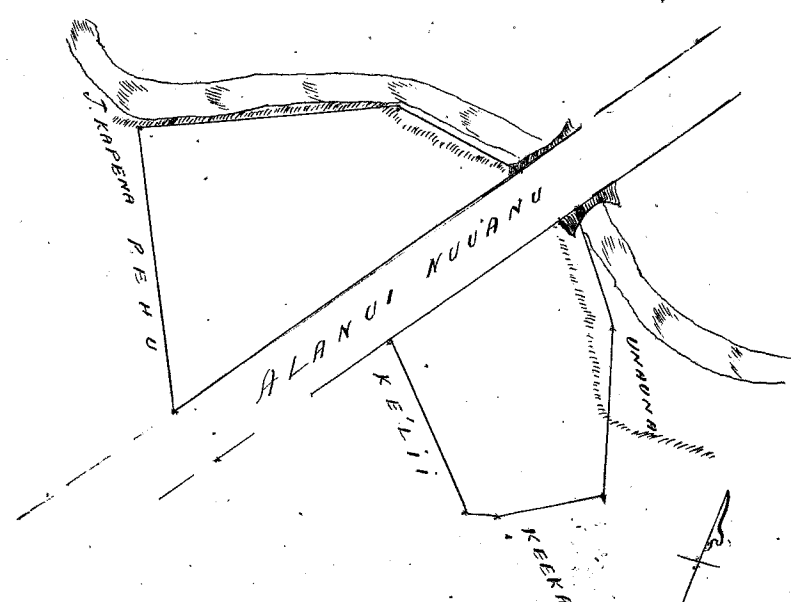
Eia na palena,


Arana e A. G. Munston

Arana ma Peleuta, Honolulu Oahu.

Arana 1. (spahale me 1 lo'i) O hooiaka ma ke kahi Akau mauka o keia ma ke Alanui Nuanuu, ma ke kapa Koma o ke kahawai Paua. a e holo ana Koma 41° Hei. 1 kaul. 15 10/12 kap. ma ke Umanna, a hiki i ke kahi Koma mauka o keia pili ana ma ke Umickalani alaila Koma 58° 15' Tim. 1 kaul. 17 9/12 kap. a Koma 76° 15' Tim. 15 10/12 kap. ma ke Keekapu, a ma ke Alanui alaila Koma 45° Tim. 1 kaul. 64 8/12 kap. ma ke Alanui o ke 'Li' a hiki i ke Alanui, alaila Koma 32° 30' Hei. 2 kaul. 19 9/12 kap. ma ke Alanui a hiki i ke kahi i Koma mauka. Ma ia Arana 663 Arana.

Arana 2. O hooiaka ma ke kahi Koma mauka o keia ma ke Alanui mauka o ke Alanui, ma ke kapa Akau o ke Alanui Nuanuu, a e holo ana ma ke kapa o kahawai, Koma 84° 15' Tim. 1 kaul. 30 4/12 kap. Koma 61° 15' Tim. 2 kaul. 18 9/12 kap. a hiki i ke kahi Akau mauka o keia pili ana me ke Alanui. alaila Koma 29° Hei. 3 kaul. 13 1/12 kap. ma ke Alanui o Koma mauka a hiki i ke Alanui alaila Koma 32° 30' Hei. 4 kaul. 28 4/12 kap. ma ke Alanui a hiki i ke kahi i Koma mauka. Ma ia Arana 743 Arana.





Hehu 5658. Kakeana.

Ua koi mai oia no kona mau wahi ma Waikane, Koolaupoke, Oahu no ka mea, ua loa ia ia keia mau wahi no kona mau Makia mai i ka wa o Hamahamaha I

a ua noho keakea ole ia a hiki i keia manawa.

Oia ka makou e hooko nei no Kakeana he kuleana hoi kona malalo o ke ano Alodio. Ina e uku mai oia i ko ke Aupuni hapa; alaila, ua ku pono ia ia ka palapala sila Alodio.

Pono nae ia ia ke uku no ka hookolokolo a me ka hooholo ana i ka olelo. Penei,

W. L. Lee
G. M. Robertson
M. Smith
L. M. di
J. K. Kaula

No ka rumi a me ke pai ana i ka olelo ma ka Nupepa,
No ke kope ana i ka olelo koina aoao,
No ka palapala kii,
No ka hana ana i ka la
No ke kope ana i na olelo a na hoike,
No ka ana ana i ka la 17, o Augate 1850
No ke kope ana,
No ka hooholo ana i ka olelo, Okatoba 7, 1850,

\$	Ken.
5	-

Eia na palena,

Akaia i. A. G. Thurston.

Apana 1. 2 lo'i, Mamanu, Waikane, Oahu.
E hoomaka ma ke kahi Akau makai o keia, pili ana me ka aina o Makakua, a me Kaikaina ma ka lili pali, a e holo ana He. 73° 30' Hei. 1.04 kaul. ma ka lili holo pali ma ke Makakua, a hiki i ke kahi He. makai o keia, ke kahi He. makai o ke Papahu lo'i. Alaila ma ke Papahu. He. 74° 15' Kom. 2.40 kaul. a He. 19° Hei. 47 kaul. Alaila He. 85° 15' Kom. 68 paunani. a Apau 24° 15' Kom. 1.05 kaul. ma ka maheluhelu a hiki i ke Kaikaina. Alaila He. 55° 45' Hei. 1.14 kaul. a He. 75° 45' Hei. 2.38 kaul. ma ke Kaikaina a hiki i kahi i hoomaka i. Maloko oia Apana ³⁶ iwa Eka. — 435 Anana.

2435
114
121
338
1089
895
2992
2420
28572
Apana 2. 1 lo'i, Mamanu.
E hoomaka ma ke kahi Akau makai o keia, ke kahi He. makai o ke Kaikaina a e holo ana He. 61° Kom. 73 paunani ma ka auwai a hiki i ke Kaikaina Apana 2. alaila He. 32° Kom. 71 paunani, a He. 2° 45' Hei. 55 paunani, ma ke Kaikaina a hiki i ka lili o keia, alaila He. 79° 30' Hei. 75 paunani, ma ke lili a hiki i ke Kaikaina Apana 1. Alaila He. 15° 15' Hei. 1 kaul. ma ke Kaikaina a hiki i kahi i hoomaka i. Maloko oia Apana ⁹⁵ iwa Eka. — 114 Anana.


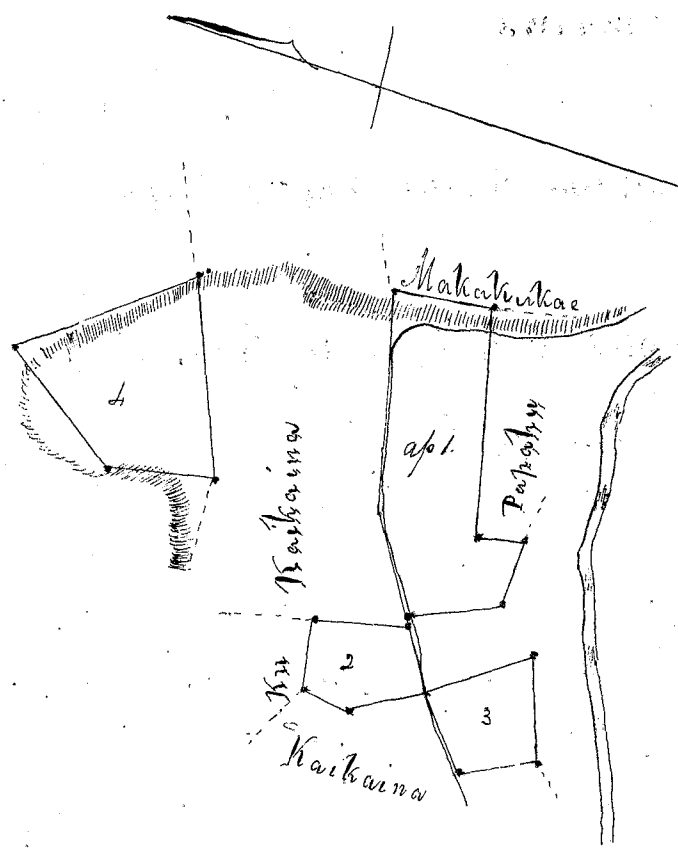
Apana 3. 1 lo'i, Mamanu.
E hoomaka ma ke kahi Akau makai o keia, ke kahi He. makai o ke Apana 2. a ke kahi He. makai o ke Kaikaina Apana 2. a e holo ana ma ke maheluhelu. He. 37° 45' Hei. 1.22 kaul. a He. 70° Kom. 1.13 kaul. a hiki i ke Kaikaina, alaila He. 25° 20' Kom. 85 paunani, a He. 49° 40' Hei. 91 paunani, ma ka auwai a hiki i kahi i hoomaka i. Maloko oia Apana ⁹⁵ iwa Eka. — 121 Anana.

Apana 4. Malapuu, Mamanu.
E hoomaka ma ke kahi He. makai o keia pili ana me ke Kaikaina Apana 1. ma ka lili holo pali, a e holo ana He. 66° Kom. 2.25 kaul. ma ke Kaikaina. Alaila He. 13° Kom. 1.20 kaul. pili ana a hiki i ka lili pali, alaila He. 31° Hei. 1.58 kaul. a He. 41° Hei. 2.10 kaul. ma ka lili pali a hiki i kahi i hoomaka i. Maloko oia Apana ²⁸ iwa Eka. — 338 Anana.

Apana 5. Malapuu, Mamanu.
E hoomaka ma ke kahi makai o keia ma ke kahi He. o ka auwai, a e holo ana He. 36° Kom. 85 paunani, a hiki i ka auwai. Alaila pili ana ma ka auwai He. 55 kaul. a hiki i ka mala ihu o Moku, alaila He. 36° Kom. 1.46 kaul. ma ke Moku a hiki i ka auwai, alaila iho ana ma ka auwai He. 49° 15' Hei. 1.36 kaul. He. 43° 45' Kom. 76 paunani. He. 48° 15' Hei. 1.68 kaul. He. 88° 15' Hei. 1.72 kaul. He. 58° 15' Hei. 1.26 kaul. a hiki i kahi i hoomaka i. Maloko oia Apana ⁹¹ iwa Eka. — 1089 Anana.

Apana 6. 2 lo'i, Kahala Waikane.
E hoomaka ma ke kahi Akau makai o keia a hooke ana i ke Alani. a e holo ana He. 73° 30' Hei.

1.18 heul, ma kahi waiho wale mawaena o keia a me ke Alamio, abaila He. 41° 30' Kom. 5.75 kaul.
 ma ke Mahoe, a hiki i ke kahi He. mauka o keia, abaila He. 39° Kom. 1.45 kaul. ma ke Helicaihue.
 abaila He. 44° Kom. 5.45 kaul. ma ke Akaakahi a hiki i kahi ke Koomaka'i.
 Maloke oia Apana 74/100 Eka. 895 Anana.



Helu 5727. Kauphoe

Ua koi mai oia no kona mau wahi ma Waikane, Koolau-poko, Oahu no ka mea, ua loa ia ia keia mau wahi no Michelsonna i ka wa e oia ana o Sinau mamua aku o ka Mo. A. 1839-

a ua noho keakea ole ia a hiki i keia manawa.

Oia ka makou e hooko nei no Kauphoe he kuleana hoi kona malalo o ke ano Alodio. Ina e uku mai oia i ko ke Aupuni hapa; alaila, na ku pono ia ia ka palapala sila Alodio.

Pono nae ia ia ke uku no ka hookolokolo a me ka hooholo ana i ka olelo. Penei,

<i>W. L. Lee</i>	No ka rumi a me ke pai ana i ka olelo ma ka Nupepa,	\$	ken.
<i>G. M. Robertson</i>	No ke kope ana i ka olelo koinu aao,		
<i>J. H. Smith</i>	No ka palapala kii,		
<i>Loane di</i>	No ka hana ana i ka la		
<i>J. K. Kaulahaw</i>	No ke kope ana i na olelo a na hoike,		
	No ka ana ana i ka la 17, o Augata 1850.		
	No ke kope ana,		
	No ka hooholo ana i ka olelo, Okatoha 7, 1850.		
			5-

Eia na palena,

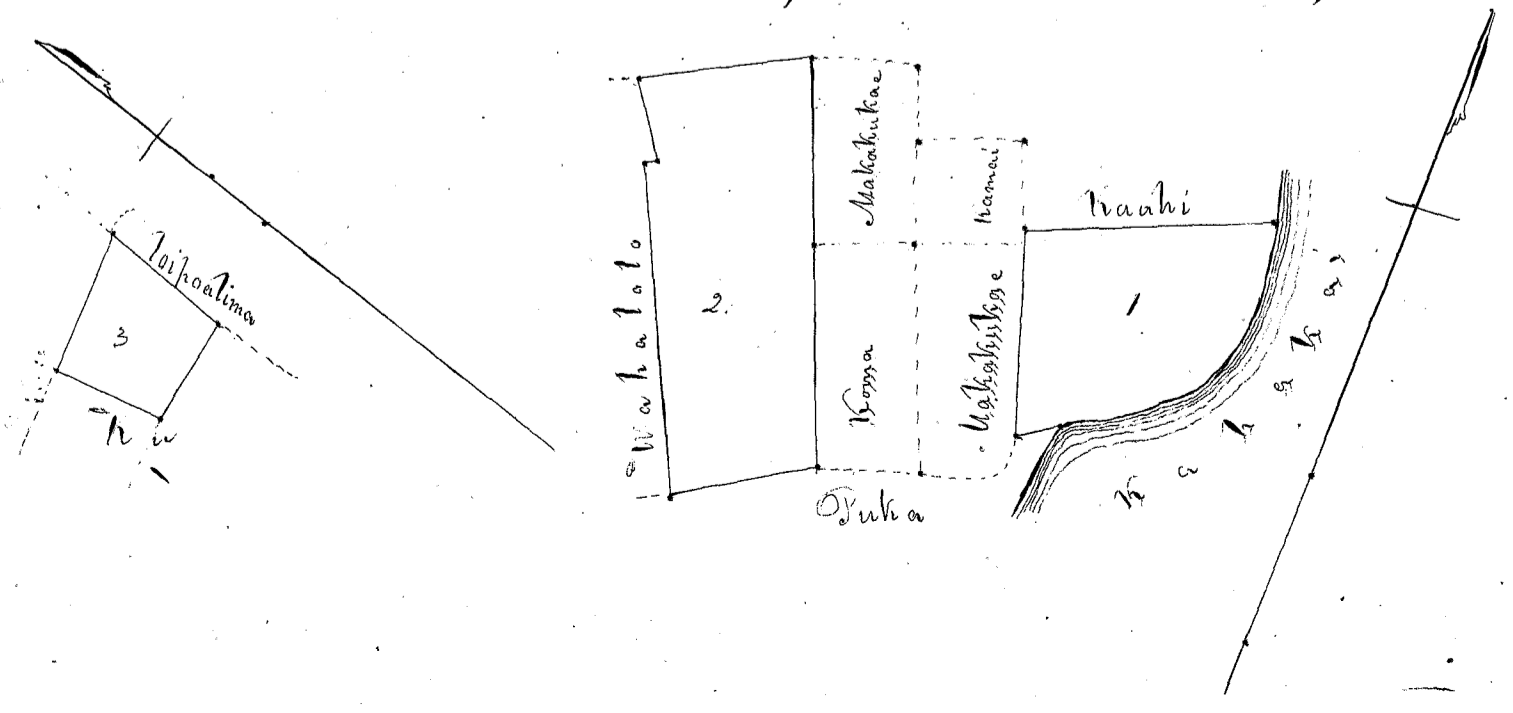
Amava i A. S. S. S. S.

Apana 1. 1 loi, Kaikuna, Waikane, Oahu.
 E hoomaka ma ke kiki Nema makai o keia, pili ana me ke Makakuhae, a me ke Puka, a e holo ana Ke. 18° 45' Nom. 2.19 fanku, ma ke Makakuhae, a me ke Kamai, alaila Aka 65° 45' Kei. 2.67 kaul. ma ke Kaahi a hiki i kahakai, alaila ma kahakai Ke. 4° 30' Kei. 1.29 kaul. a Ke. 21° 15' Nom. 72 kaul. alaila Ke. 52° 15' Nom. 2 kaul. ma kahakai a ma ke Puka a hiki i kahakai i hoomaka i.
 Maloko oia Apana 750 Eka. 500 Anana

41
75
18
1.34

Apana 2. 3 loi, Kilauea, Waikane.
 E hoomaka ma ke kiki Aka makai o keia, ke kiki Aka maika o ke Makakuhae, ma ke Auwai, a e holo ana Ke. 22° 40' Kei. 4.30 kaul. ma ke Aina o Makakuhae a me Kona, alaila Ke. 56° 45' Nom. 1.60 kaul. ma ke Puka, alaila Ke. 26° 30' Nom. 3.53 kaul. ma ke Wahalo, meene i ke lima Aka 11 fanku, a Ke. 29° 45' Nom. 86 fanku, ma ke Wahalo a hiki i ke auwai, alaila Ke. 61° 30' Kei. 1.29 kaul. ma ke auwai a hiki i kahakai i hoomaka i.
 Maloko oia Apana 750 Eka. 905 Anana.

Apana 3. 1 loi, Kahala, Waikane.
 E hoomaka ma ke kiki Nema makai o keia, pili ana me ke Iu aino, a me ke loi foalima, a e holo ana Ke. 86° Nom. 1.20 kaul. a Ke. 12° Nom. 1.20 kaul. ma ke Iu a hiki i ke auwai, alaila Ke. 76° 15' Kei. 1.55 kaul. ma ke auwai a hiki i ke loi foalima, alaila Ke. 2° 15' Nom. 1.45 kaul. ma ia loi a hiki i kahakai i hoomaka i.
 Maloko oia Apana 750 Eka. 217 Anana.



1914

...

...

...

...

...

...

...

...

...

...

...

...

...

...

...

...

...

...

...

...

...

...

...

...

...

...

...

...

...

...

...

...

...

...

Helu 8998. Kauoleloa

Ua koi mai oia no kona mau wahi ma Waikane Koolaupoke, Oahu no ka mea, ua loa ia ia keia mau wahi ma kona mau Makua, a ma Nupua mai ko kona mau Makua i ka wa o Waimanaha I

a ua noho keakea ole ia a hiki i keia manawa.

Oia ka makou e hooko nei no Kauoleloa he kuleana hoi kona malalo ke ano Alodio. Ina e uku mai oia i ko ke Aupuni hapa; alaila, ua ku pono ia ia ka palapala sila Alodio.

Pono nae ia ia ke uku no ka hookolokolo a me ka hooholo ana i ka olelo. Penei,

W. L. Lee
G. M. Robertson
S. H. Smith
Lauridi
J. K. Kaulahao

No ka rumi a me ke pai ana i ka olelo ma ka Nupepa,
No ke kope ana i ka olelo koina aoao,
No ka palapala kii,
No ka hana ana i ka la
No ke kope ana i na olelo a na hoike,
No ka ana ana i ka la 17, Augate 1850.
No ke kope ana,
No ka hooholo ana i ka olelo, Octaber 7, 1850.

Table with columns for dollar (\$) and cents (ken.) and a total line at the bottom showing '5'.

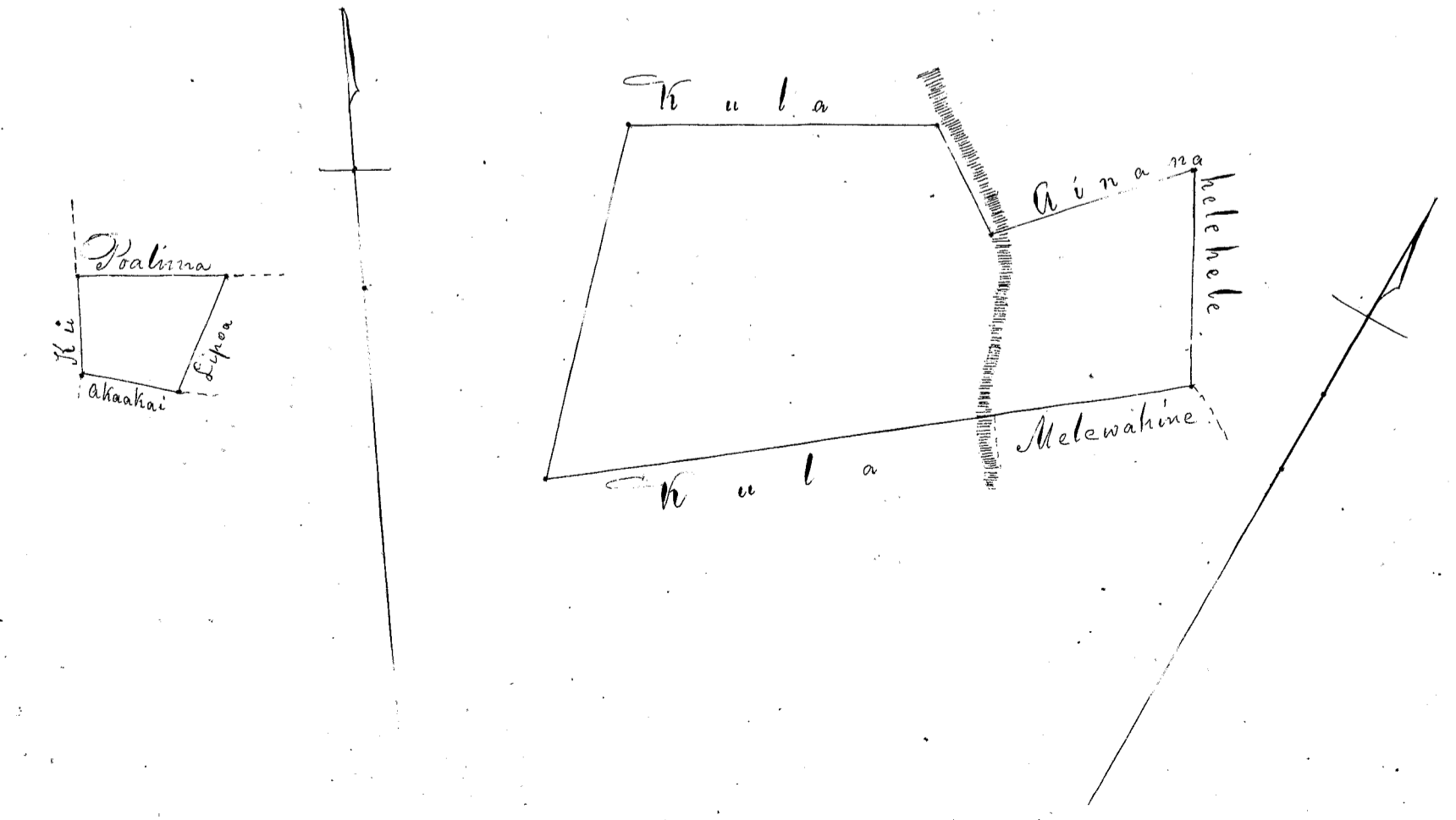
Eia na palena,

Maia e A. G. Thurston.

Apana 1. 2 lili me ke Kahuahale, Kahaloa, Waikane, Oahu. E hoomaka ma ke kahi Akau mauka o keia ma ka puaa i oleloa, a e holo ana
ma kula a hiki i ka lili pali, Alaila He. 50' Hi. 1.50 kaul. ma ka lili pali, Alaila He. 44' 30' Hi. 2.70 kaul.
iho ana ma ka pali, a ma kuauna, a hiki i ke kahi Akau makai o keia. Alaila He. 24' 55' Hi. 2.68 kaul. a hiki
i ke kahi Akua makai o keia, pili ana ma ka lili o Malewahine, Alaila He. 53' 15' Hi. 8.16 kaul. ma
ko Malewahine a ma kula a hiki i ka puaa, alaila He. 15' 30' Hi. 1.57 kaul. ma ka puaa a hiki
i kahi i hoomaka i. Maloke o ia Apana 2 1/10 Eka.

2.40
21
2.61

Apana 2. 1 lili. Kahaloa. E hoomaka ma ke kahi Akau mauka o keia, pili ana me ke lili, a me ka liliwaina, a e holo
ana He. 24' 45' Hi. 1.88 kaul. ma ka liliwaina, Alaila He. 27' 15' Hi. 1.60 kaul. ma ko Lipoa ana. Alaila
He. 74' 30' Hi. 1.22 kaul. ma ke akouakai a hiki i ko lili ana, alaila He. 2' 15' Hi. 1.26 kaul. ma ko lili
a hiki i kahi i hoomaka i. Maloke o ia Apana 2 1/10 Eka. = 254 Apana



1912

1912

1912

1912

1912

1912

1912

1912

Hehu 5723 y 8995. Kaikaina

Ua koi mai oia no kona mau wahi ma Waikane, Koolau-poko, Oahu no ka mea, ua loa ia ia keia mau wahi no kona mau Makua, a kufuma mai i kea wa. *Samshansha*

a ua noho keakea ole ia a hiki i keia manawa.

Oia ka makou e hooko nei no *Kaikaina* he kuleana hoi kona malalo o ke ano Alodio. ~~Ina e uku mai oia i ke ke Aupuni hapa; alaila, ua ku pono ia ia ka palapala sila Alodio.~~

Pono nae ia ia ke uku no ka hookolokolo a me ka hooholo ana i ka olelo. Penei,

W. L. Lee
G. M. Robertson
J. M. Smith
Loardi
J. M. Kaulahau

No ka rumi a me ke pai ana i ka olelo ma ka Nupepa, \$
No ke kope ana i ka olelo koina aono, ken.
No ka palapala kii,
No ka hana ana i ka la
No ke kope ana i na olelo a na hoike,
No ka ana ana i ka la 17 Augate 1850,
No ke kope ana,
No ka hooholo ana i ka olelo, Okeatoba, 7, 1850,

\$	ken.
5	

Eia na palena,

Arava & A. G. Thurston.

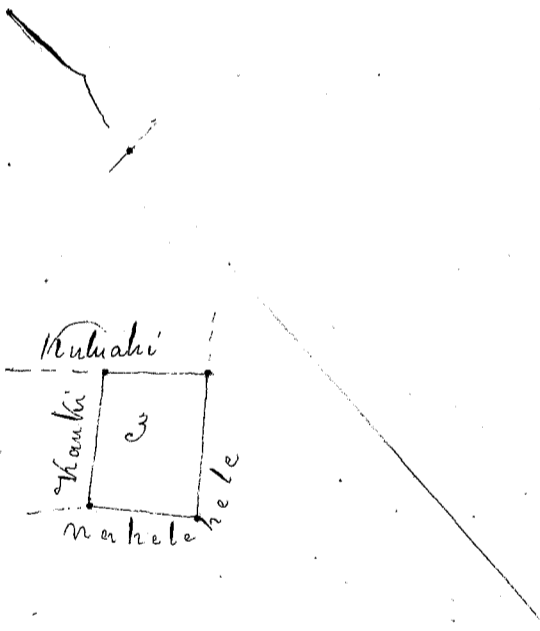
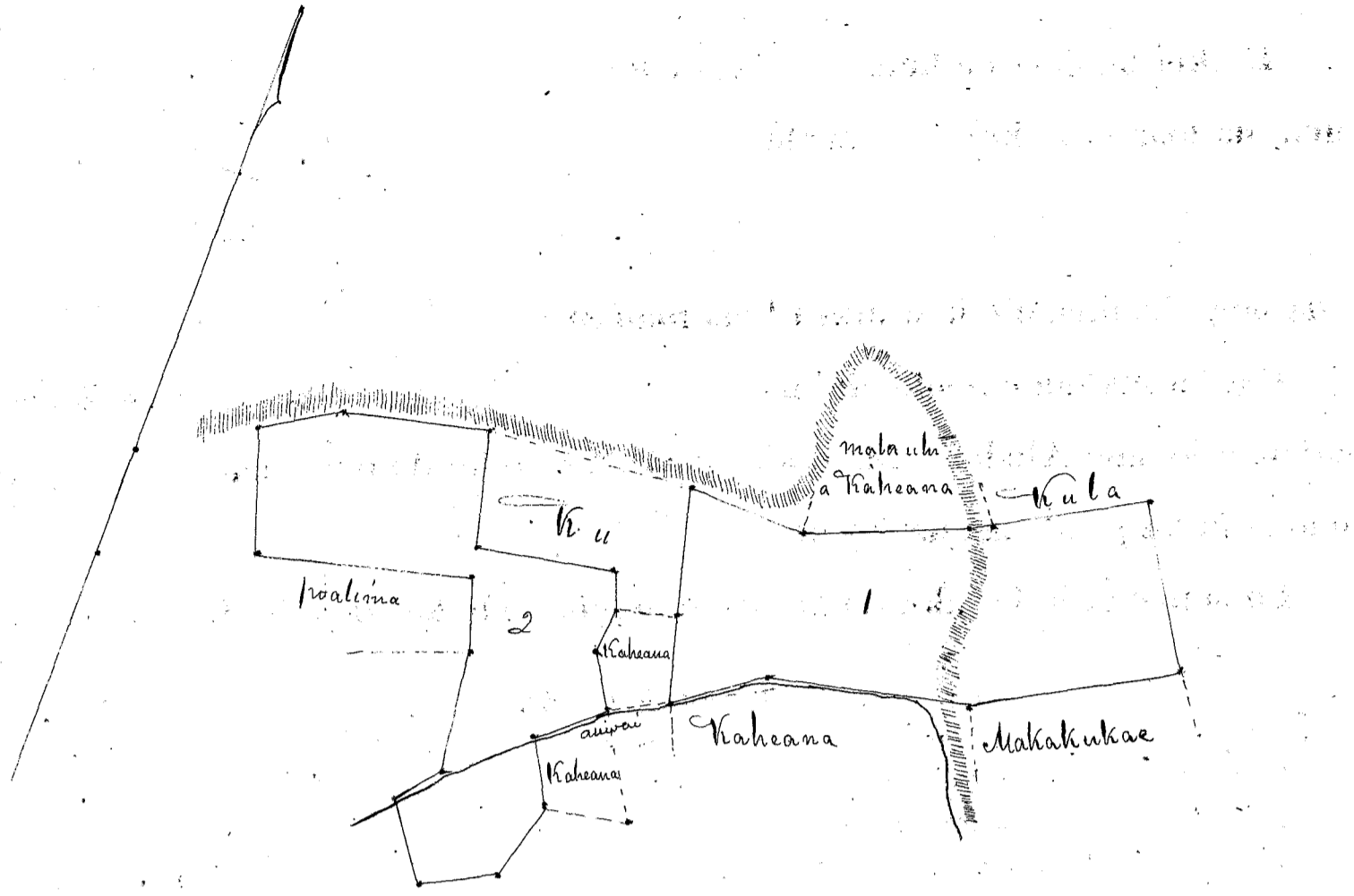
Apana 1. O loj me ke kahua hale, Mamane, Waikane, Oahu.
E hoomaka ma ke hiki Hema makai o keia, ma ke hiki o kea fua hau, ke hiki Ake makai, o ke Makahukae fuli ana me ke Iku kahua, a e holo ana He. 60 30' Nom. 2.51 kaul. ma ke fua hau, ma ke Ma-kahukae, a hiki i kea lili kea fua, ke hiki Ake makai o kea loi. Kahuana, alaila He. 75 45' Nom. 2.38 kaul. iho ana ma ke fua, a fii ana ma ke auwai, ma ke Kahuana, He. 55 15' Nom. 1.22 kaul. ma ke Kahuana a hiki i ke hiki Hema mauka o keia. Alaila Ake. 15 15' Nom. 2.50 kaul. ma ke Kahuana, a me ke Iku, a hiki i ke kumu fua. Alaila Hiki 1.47 kaul. ma ke kumu fua a hiki i ke Kahuana mata ulu, alaila Ake. 66 50' He. 2.25 kaul. ma ke Kahuana a fii ana a hiki i kea lili kea fua. Alaila Ake. 59 45' He. 1.90 kaul. ma ke hiki a hiki i kea fua, ke hiki Ake makai o keia, a ke hiki Ake mauka o ke hiki Kahua. Alaila He 31 30' He. 2.4 kaul. ma ke Iku kahua hale a hiki i ke hiki i hoomaka i.
Maloko oia Apana 1 100 Eka.

1.13 E
15
2.28

Apana 2. O loj. Mamane.
E hoomaka ma ke hiki Hema mauka o keia kahi e waiho ana He. 61' Nom. 73 fua, ma ke hiki Hema mauka o kea Apana 1 mai, fii ana hoi me na loi elua o Kahuana, a me kahi loi maheluhelu. A e holo ana He. 49 40' Nom. ma ke auwai ma ke Kahuana, alaila He. 25 20' He. 85 fua, ma ke Kahuana, alaila ma kahi waiho wale. He. 44' Nom. 96 fua, a He. 62 45' Nom. 93 fua, a Ake. 37' Nom. 1 kaul. a me ke auwai, alaila He. 40 20' He. iho ana ma ke auwai, alaila Ake. 7 40' Nom. 1.44 kaul. a hiki i ke hiki He mauka o kea loi fua. Alaila ma ke loi fua Ake. 16 30' Nom. 88 fua, a He. 75 15' Nom. 2.56 kaul. alaila Ake. 18 45' Nom. 1.50 kaul. a hiki i ke kumu fua, alaila ma ke kumu fua, a ma ke auwai. Ake. 60' He. 1.05 kaul. a Ake. 76 45' He. 1.73 kaul. a hiki i ke hiki Ake mauka o kea loi, alaila ma ke Iku He. 11 45' He. 1.41 kaul. Ake. 82' He. 1.66 kaul. a He. 28 45' He. 40 fua, a hiki i ke Kahuana loi, alaila He 32' He. 71 fua, ma ke Kahuana a hiki i ke hiki i hoomaka i.
Maloko oia Apana 1 Eka.

Apana 3. O loj. Kahuana, Waikane.
E hoomaka ma ke hiki Ake mauka o keia, fii ana me na loi o Kahuana, a me ke Kahuana, a e holo ana He. 47 30' He. 1 kaul. ma ke Kahuana, a hiki i ke hiki Hema mauka o keia, alaila He. 45' Nom. 1.48 kaul. ma ke Ake mauka, alaila He. 43 15' Nom. 1.18 kaul. ma ke Kahuana, alaila Ake. 50 30' He. 1.40 kaul. ma ke Kahuana, a hiki i ke hiki i hoomaka i.
Maloko oia Apana 150 Eka.

Ma kela aono ma ke hiki



Helu 5651, ^BKaupapaikai ^B

Ua koi mai oia no kona mau wahi ma Waikane, Koolapoko, Oahu, no ka mea, ua loa ia ia keia mau wahi no Hinaw mai i ka M. H. 1829, mo amua o ke haw ana o ma Kanawai.

a ua noho keakea ole ia a hiki i keia manawa.

Oia ka makou e hooko nei no ^{Kaupapaikai} he kuleana hoi kona malalo o ke ano Alodio. Ina e uku mai oia i ko ke Aupuni hapa; alaila, ua ku pono ia ia ka palapala sila Alodio.

Pono nae ia ia ke uku no ka hookolokolo a me ka hooholo ana i ka olelo. Penci,

W. L. Lee
G. M. Robertson
J. H. Smith
Loane di
J. S. Kaulahao

No ka rumi a me ke pai ana i ka olelo ma ka Nupepa,
No ke kope ana i ka olelo koina aono;
No ka palapala kii,
No ka hana ana i ka la
No ke kope ana i na olelo a na hoike,
No ka ana ana i ka la 17. Augate 1850
No ke kope ana,
No ka hooholo ana i ka olelo, Obatoha 7, 1850,

\$	ken.
5	-

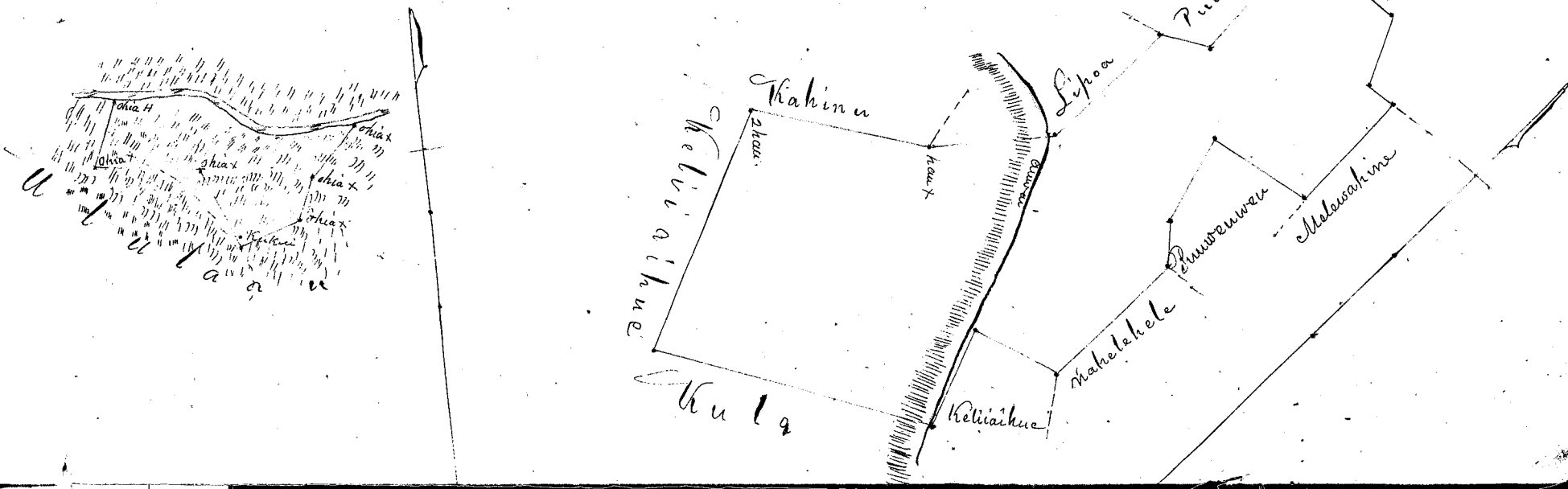
Eia na palena,

Maia & A. J. Thurston.

Ua mai kei kahawai, Kahala, Waikane, Oahu.
 E hoomaka ma ke kiki Akau mauka o keia, pili ana me ke Keliiaihue, a me ke Kahinu, ma na hana
 oia. A e holo ana $44^{\circ} 30'$ $10'$ 2.42 kaul. ma ke Kahinu, a hiki i ke hana i hoailonaia +. Alaila $49^{\circ} 15'$ 1.56
 kaul. a moke ke auwai ma keia kiki, alaila $40^{\circ} 45'$ 1.96 kaul. ma ke Lipoa aina, alaila 56° 65 paku
 ku. a $41^{\circ} 45'$ 1.86 kaul. ma ke Puuwewe aina a hiki i ke kiki, alaila $80^{\circ} 45'$ 1.41 kaul. ma kahi
 wahi wale a hiki i ke kiki Ak. mauka o keia, Alaila $27^{\circ} 30'$ 1.04 kaul. a $77^{\circ} 45'$ 37 paku, ma
 kahi wahi wale a hiki i ke kiki Akau mauka o ke Meluwahine, aina. Alaila $5^{\circ} 30'$ 1.73 kaul. ma ke Mele-
 wahine a hiki i ke Puuwewe, alaila $77^{\circ} 30'$ 1.42 kaul. $16^{\circ} 30'$ 1.23 kaul. a $44^{\circ} 20'$ 62 paku
 ku ma ke Puuwewe, Alaila $40^{\circ} 45'$ 2.03 kaul. ma ke mahelohelo a hiki i ke Keliiaihue, Alaila
 $72^{\circ} 30'$ 1.11 kaul. a $20^{\circ} 45'$ 1.41 kaul. ma ke Keliiaihue, a ma ke kumu pali. Alaila 58°
 3.80 kaul. ma holo a hiki i ke kiki Hema mauka o keia, alaila $24^{\circ} 30'$ 3.40 kaul. ma ke
 Keliiaihue a hiki i kahi i hoomaka i. Maloko oia Apuna $2\frac{63}{100}$ Eka.

Apuna 2. Mala Maia. Kaluakauwila. Waikane.
 E hoomaka ma ke kiki Akau mauka o keia ma ke hana oia i hoailonaia + ma kahawai,
 a e holo ana ma kahawai 3.35 kaul. a hiki i ke hana oia i hoailonaia +, ke kiki Akau mauka o keia. Alaila
 $44^{\circ} 30'$ $9'$ paku, a hiki i ke hana oia i hoailonaia +. Alaila $21^{\circ} 30'$ 50 paku, a hiki i ke
 oia i hoailonaia +. Alaila 72° 25 paku, a hiki i ke Ala mauka oia o ke hana kukuhi oia. Alaila
 $20^{\circ} 15'$ 1.15 kaul. a hiki i ke hana oia i hoailonaia +. Alaila $40^{\circ} 45'$ 1.37 kaul. a hiki i ke hana
 oia i hoailonaia +, ke kiki Hema mauka o keia. Alaila 21° 90 paku, a hiki i kahi i hoomaka i.
 Maloko oia Apuna $2\frac{33}{100}$ Eka = 399 Anana.

2.63
33
296



1. The first part of the document is a list of names and addresses of the members of the committee.

2. The second part of the document is a list of the names and addresses of the members of the committee who have been elected to the office of the Secretary.

Helu 5656. Kabinuu

Ua koi mai oia no kona wahi ma Waikane, Koolau-poko, Oahu no ka mea, ua loa ia ia keia wahi no kona mau Makua mai; a ua loa i kona mau makua i ka wa o Hamahamaha T.

a ua noho keakea ole ia a hiki i keia manawa.

Oia ka makou e hooko nei no Kabinuu he kuleana hoi kona malalo o ke ano Alodio. Ina e uku mai oia i ke ke Aupuni hapa; alaila, ua ku pono ia ia ka palapala sila Alodio.

Pono nae ia ia ke uku no ka hookolokolo a me ka hooholo ana i ka olelo. Penei,

W. L. Kee
G. M. Robertson
J. H. Smith
Louren di
I. K. Kaulahao

No ka rumi a me ke pai ana i ka olelo ma ka Nupepa,	\$	ken.
No ke kope ana i ka olelo koina aao,		
No ka palapala kii,		
No ka hana ana i ka la		
No ke kope ana i na olelo a na hoike,		
No ka ana ana i ka la 17 Augate 1850.		
No ke kope ana,		
No ka hooholo ana i ka olelo, Oatohu 7, 1850,		
	5	

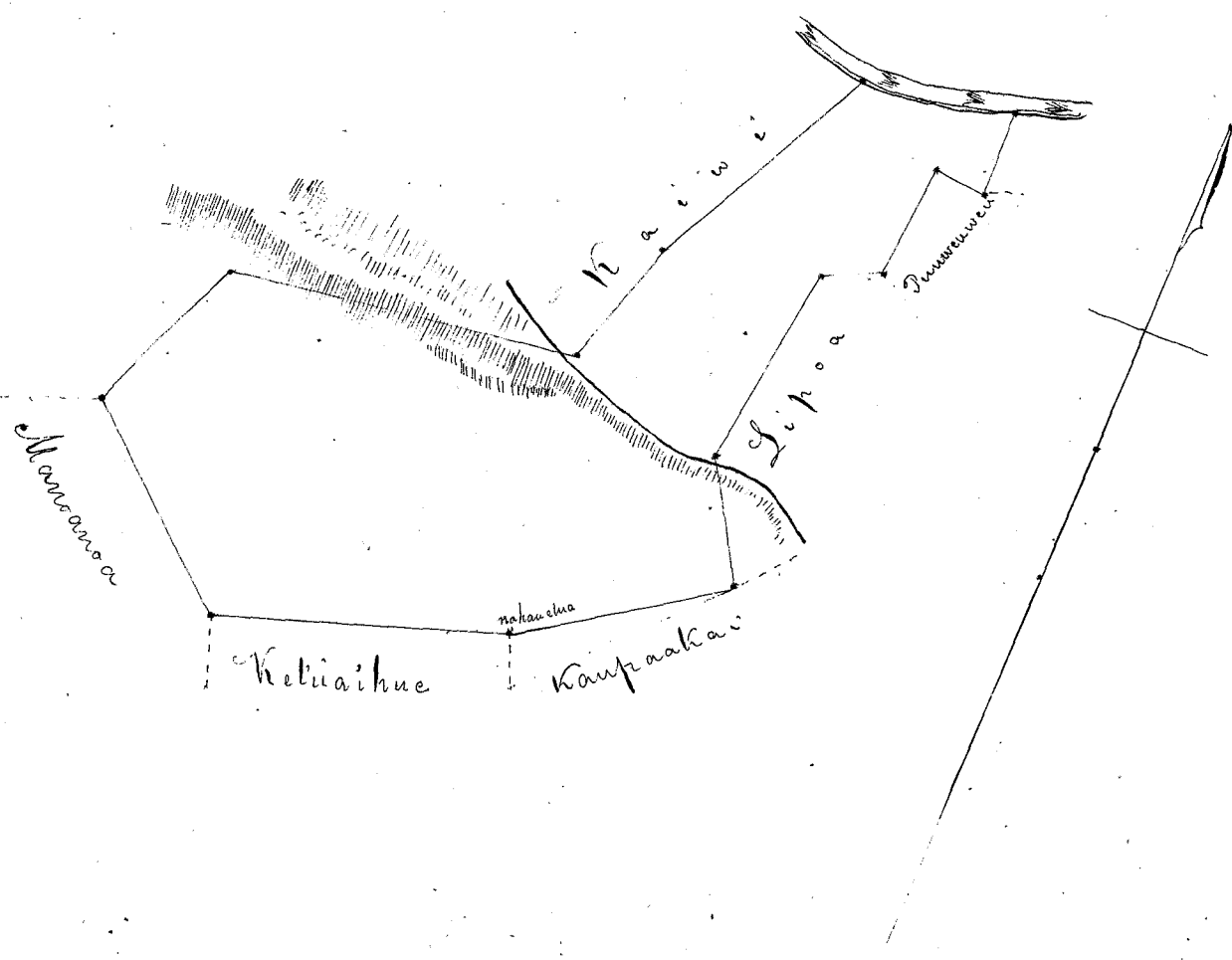
Eia na palena,

Maia e A. G. Thurston.

3 loi me ke hahuaahale ma Kaula-poko Waikane, Oahu.

E hoomaka ma ke kahi Nema makai o keia pili ana me ke Kaupapaikai, ma ka hau i hooihonuaia x, a e holo ana He. 51° 45' Nom. 2.42 kaul. ma ke Kaupapaikai a hiki i na hau elua, ke kahi Nema mauka ki Kaupapaikai, hiki ana me ke Keliiaihue, Alaila He. 71° 30' Nom. 3.16 kaul. ma ke Keliiaihue, a hiki i kona kahi, ke kahi Nema mauka o keia, Alaila He. 51° Nom. 2.55 kaul. ma ke Manuanao pahale a hiki i ke kahi mauka o keia, Alaila He. 22° 45' Si. 1.95 kaul. ma kahi a hiki i ka lili kea pali, alaila He. 81° Si. 3.75 kaul. he ana ma ka pali a hiki i ke kahi Nema mauka o na loi, alaila He. 17° 30' Si. 1.40 kaul. a He. 27° 45' Si. 2.80 kaul. ma ke Kahi, ma kuauna a hiki i ka hawaii, alaila iho ana 1.73 kaul. ma ka hawaii, Alaila Nema go paauku, ma kahi waiho wale a hiki i ke Puuwaewae, Alaila He. 85° 30' Nom. 5.4 paauku. a He. 7° 15' Nom. 1.27 kaul. ma ke Puuwaewae, alaila He. 65° 45' Nom. 6.2 paauku. a He. 8° 15' Nom. 2.25 kaul. ma ke Sipoa a hiki i ke auwai ma ke kuni pili, Alaila He. 32° Si. 1.38 kaul. ma ka pa hau a hiki i ka hiki i hoomaka ai.

Maluku oia Apana 2^o 10' Eka.



1870

1871

1872

1873

1874

1875

1876

1877

1878

1879

1880

1881

1882

1883

1884

1885

1886

1887

1888

1889

1890

1891

1892

1893

1894

1895

Ua koi mai oia no kona mau wahi ma Waikane, Hooleaupoko, Oahu no ka mea, ua loa ia ia keia mau wahi no kona mau makua mai i ka wa o Hamehameha i, ke Alii

a ua noho keakea ole ia a hiki i keia manawa.

Oia ka makou e hooko nei no Kamau he kuleana hoi kona malalo ke ano Alodio. Ina e uku mai oia i ko ke Aupuni hapa; alaila, ua ku pono ia ia ka palapala sila Alodio.

Pono nae ia ia ke uku no ka hookolokolo a me ka hooholo ana i ka olelo. Penei,

<i>W. Lee</i>	No ka rumi a me ke pai ana i ka olelo ma ka Nupepa,	\$	ken.
<i>G. M. Robertson</i>	No ke kope ana i ka olelo koinu uoao,		
<i>J. H. Smith</i>	No ka palapala kii,		
<i>Loardi</i>	No ka hana ana i ka la		
<i>J. Kekauohano</i>	No ke kope ana i na olelo a na hoike,		
	No ka ana ana i ka la 15. Augali 1850		
	No ke kope ana,		
	No ka hooholo ana i ka olelo, Okatohu 7, 1850,	5	-

Eia na palena,

Maia S. G. Thurston.

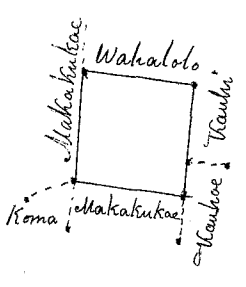
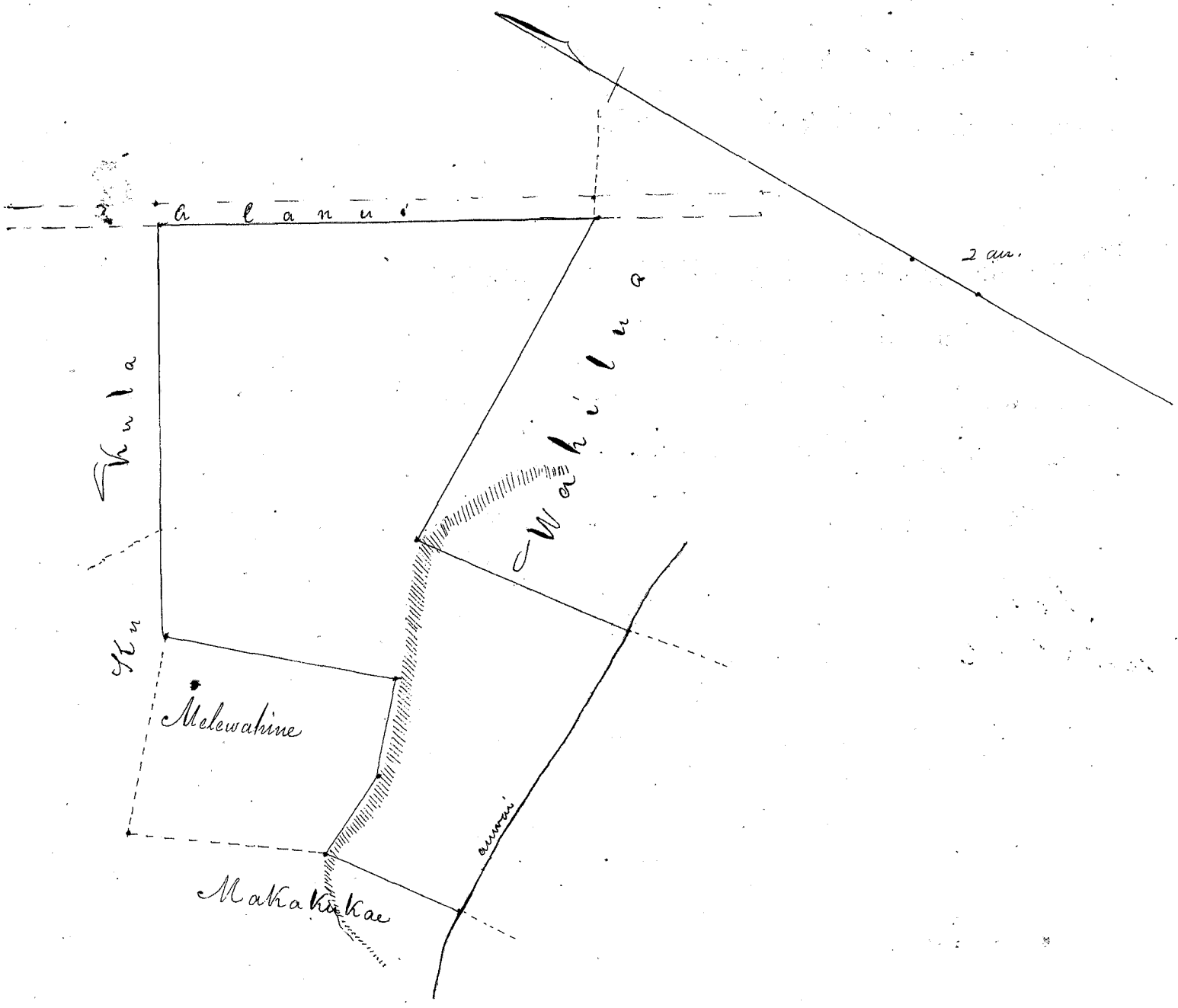
Spana 1. 3 loi ma ke hoovalole, Kuumuni, Waikane, Oahu. E hoona ma ke hiki Kuma makai o keia ma ke Alauai, pili ana me ke Maluina kahua, a e hooana ana i ke hiki o ke kahua o kea Maiepue, a mo ke Pihahua ana me ke Waikane. He. 87° 45' Kom. 5.10 kaul. a He 7° 15' Ni. 3.10 kaul. a hiki i ke auwai Alala Komokawa. 4.53 kaul. pili ana ma ke auwai Alala He. 7° 30' Kom. 1.92 kaul. ma ke hoovalole, Alala ma ke Maluina kahua. He. 85° 45' Ni. 1.33 kaul. a He. 69° 40' Ni. 1.39 kaul. ma ke hiki kee pili, a He. 21° 30' Kom. a hiki i ke hoo i ka hooana ana ma ke pa hoo. Alala He. 57° 45' Ni. 5.75 kaul. ma ke hoovalole, a ma ke hoo i ke Alauai. Alala He. 32° 30' Ni. 6.08 kaul. ma ke Alauai a pili i ke hoo i hoona ana. Maloko o ia Spana 3 1/2 Eka.

E
3.71
13
23
4.07

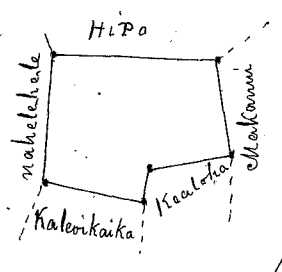
Spana 2. 1 loi ma Kookoalole, Waikane. E hoona ma ke hiki Kuma makai o keia, pili ana me ke Waikane, a me ke Makakula, a e hoo ana He. 70° 15' Ni. 1.17 kaul. ma ke Waikane, Alala He. 13° 45' Ni. 1.17 kaul. ma ke Kuma, a me ke Hooana, Alala He. 71° 30' Kom. 1.17 kaul. ma ke Makakula, a hiki i ke hoo i ke hooana, ma ke hooana, Alala He. 18° 15' Kom. 1.16 kaul. ma ke Makakula, a hiki i ke hoo i hoona ana. Maloko o ia Spana 1 3/4 Eka. = 157 Anana.

Spana 3. 1 loi Kookoalole. E hoona ma ke hiki Kuma makai o keia, pili ana me ke Makana, a me ke Hooana, a e hoo ana He. 37° 45' Ni. 1.02 kaul. ma ke Makana, Alala ma ke Hooana He. 47° 40' Kom. 29 paku, a He. 16° 15' Ni. 30 paku. Alala He. 71° 45' Kom. 1.07 kaul. ma ke Hooana a hiki i ke hoo i ke hooana, ma ke hooana, Alala He. 21° 15' Kom. 1.35 kaul. ma ke hoo i ke hooana a hiki i ke hoo i ke hooana, Alala He. 62° 30' Ni. 1.72 kaul. ma ke Hooana a hiki i ke hoo i hoona ana. Maloko o ia Spana 2 3/4 Eka. = 278 Anana.

Ma hooana ana ma hoo.



2 an.



2 an.

Hele 5711. Koma.

Ua koi mai oia no kona mau wahi ma Waikane, Hoalaupoko, Oahu no ka mea, ua loa ia ia keia mau wahi no Kuaiwa mai ka Apana 1. a o ka Apana 2, no Hanu mau i ka wa e ola ana o Ninan, mamua aku o ka M. H. 1839.

a ua noho keakea ole ia a hiki i keia manawa.

Oia ka makou e hooko nei no Koma he kuleana hoi kona malalo o ke ano Alodio. Ina e uku mai oia i ko ke Aupuni hapa; alaila, ua ku pono ia ia ka palapala sila Alodio.

Pono nae ia ia ke uku no ka hookolokolo a me ka hooholo ana i ka olelo. Penei,

W. L. Lee	No ka rumi a me ke pai ana i ka olelo ma ka Nupepa,	\$	ken.
G. M. Robertson	No ke kope ana i ka olelo koinu a oao,		
J. M. Smith	No ka palapala kii,		
Louise	No ka hana ana i ka la		
J. K. Kaula	No ke kope ana i na olelo a na hoike,		
	No ka ana ana i ka la 20. Augate 1850.		
	No ke kope ana,		
	No ka hooholo ana i ka olelo, Okatoba 7, 1850,		
			5-

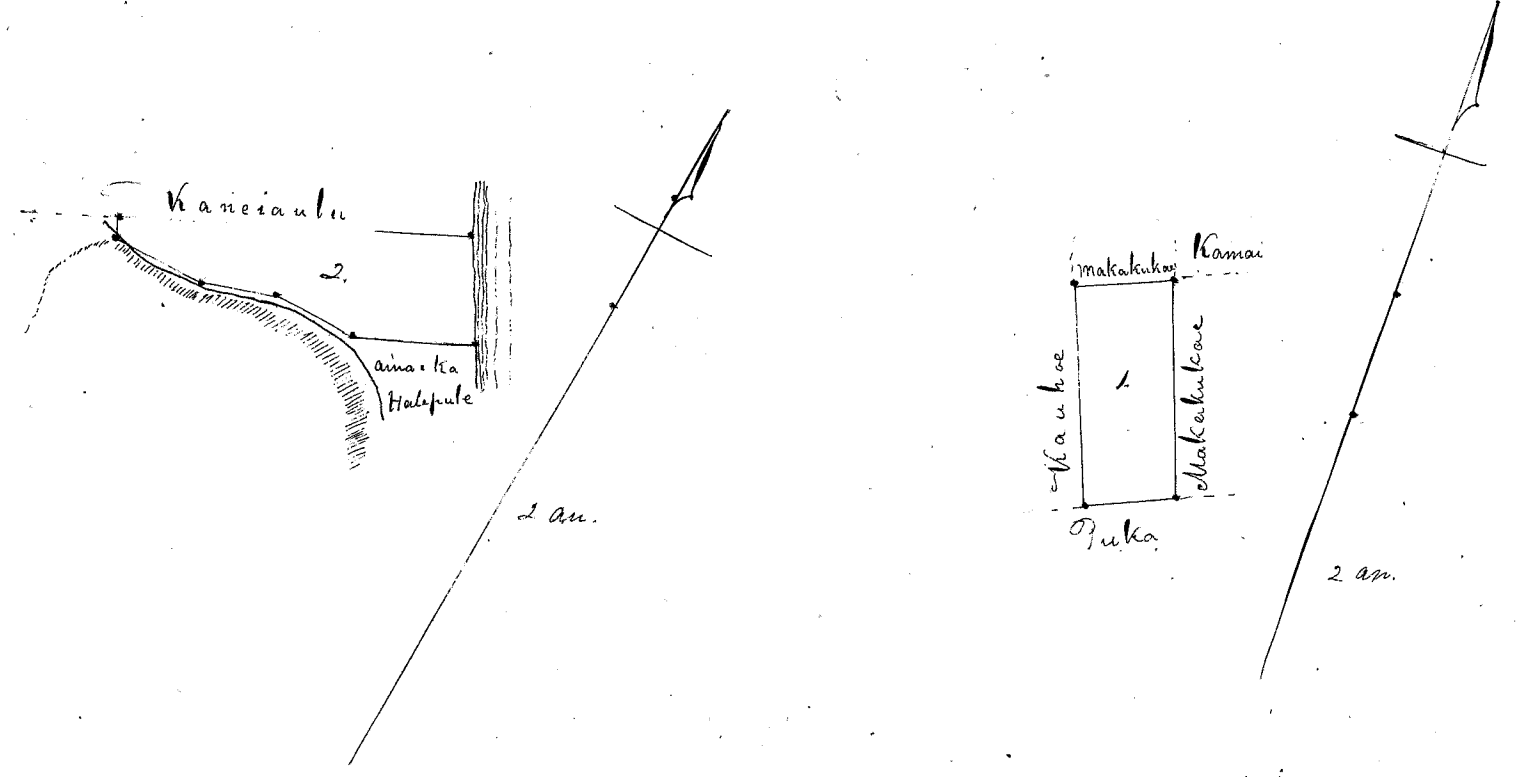
Eia na palena,


Anaia o A. Robertson.

1. Ioi. Kona wahi, Waikane, Oahu
 E hoo ana ma ke kahi o ka wahi i keia, pili ana me ua lili elua o Makakulua, a me ke lili o Hanu. A e hoo ana He. 20° Si. 2.32 haul. ma ke Makakulua a hiki i ke Puka. Alaila He. 67° Nona. 96 haul. ma ke Puka, a hiki i ke Hanu. Alaila He. 22° 40' Nona. 2.30 haul. ma ke Hanu, a hiki i ke Hanu. Alaila He. 67° Si. 1.02 haul. ma ke Makakulua a hiki i kahi i hoomaka i.
 Maloko oia Apana 700 Eka = 266 Amana.

Apana 2. 3 Ioi. Hanu a Hanu. Waikane.
 E hoomaka ma ke kahi o ka wahi i keia, ke kahi o Hanu a hiki i ke Hanu. Alaila He. 60° 15' Nona. 1.25 haul. a hiki i ke auwai, alaila He. 88° 30' Nona. 88 paku. He. 71° Nona. 88 paku, a He. 89° 30' Nona. 1 haul. iho ana ma ke auwai a hiki i ke pohaku i hooilowai. Alaila mehee 20 paku. i ke Hanu a hiki i ke Hanu, alaila He. 63° Si. 3.70 haul. ma ke Hanu a hiki i kahi i hoomaka i.
 Maloko oia Apana 100 Eka = 399 Amana.

558





Ua koi mai oia no kona mau wahi ma Waikane, Koolau-poko, Oahu no ka mea, ua loaa ia ia keia mau wahi no kona mau kupuna mai ka wa o Kamahameha I.

a ua noho keakea ole ia a hiki i keia manawa.

Oia ka makou e hooko nei no *Shu* he kuleana hoi kona malalo o ke ano Alodio. Ina e uku mai oia i ko ke Aupuni hapa; alaila, ua ku pono ia ia ka palapala sila Alodio.

Pono nae ia ia ke uku no ka hookolokolo a me ka hooholo ana i ka olelo. Penei,

W. L. Lee
G. M. Robertson
J. H. Smith
Louise
J. H. Kaula

No ka rumi a me ke pai ana i ka olelo ma ka Nupepa,
No ke kope ana i ka olelo koina aooa,
No ka palapala kii,
No ka hana ana i ka la
No ke kope ana i na olelo a na hoike,
No ka ana ana i ka la
No ke kope ana,
No ka hooholo ana i ka olelo, Okatoba 7, 1850.

#	ken.
5	-

Eia na palena,

Anna e. G. Thurston.

Apana 1. kapuhale Kumunui, Waikane, Oahu.

E hoomaka ma ke kahi Nema mauka o keia, ke kahi Ahau mauka o ke Melewahine kahua, Ae holo ana Ak. 37° Kom. 90 fanku ma ke Wakahukaa a hiki i ke kahi Nema makai o ke Kaitaina kahua, Alaila Ak. 31° 30' Kom. 2.4 kaul. ma ke Kaitaina a hiki i ka puwaha ke kahi Ahau mauka o keia, Alaila Ak. 52° Ni. 3.6 kaul. ma ke ulu haa a hiki i ke kahi Ak. makai o keia, Alaila Ak. 46° 45' Ni. 3.9 kaul. ma ke pu haa a hiki i ke Kama, Alaila Ak. 57° 45' Kom. 1.58 kaul. ma ke Kama, Alaila Ak. 67° 15' Kom. 3 kaul. ma ke Melewahine a hiki i kahi i hoomaka i. Maloko o ia Apana 1 ³²/₁₀₀ Eka.

E Apana 2. 11 lo'i, Kumunui, Waikane.

E E hoomaka ma ke kahi Nema makai o keia, pili ana me ke Kahuana lo'i, a me ke Kaitaina Ae holo ana Ak. 79° 30' Kom. 75 fanku ma ke Kahuana, Alaila ma ke Kaitaina Ak. 28° 45' Kom. 40 fanku, Ak. 82° Kom. 1.66 kaul. a Ak. 11° 45' Kom. 1.4 kaul. a hiki i ke kumu pali, Alaila Ak. 86° 45' Ni. 2.44 kaul. ma ke kumu pali, Alaila Ak. 15° 30' Ni. 1.50 kaul. ma ke Kaitaina a hiki i kahi i hoomaka i. Maloko o ia Apana ³³/₁₀₀ Eka. = 399. Apana.

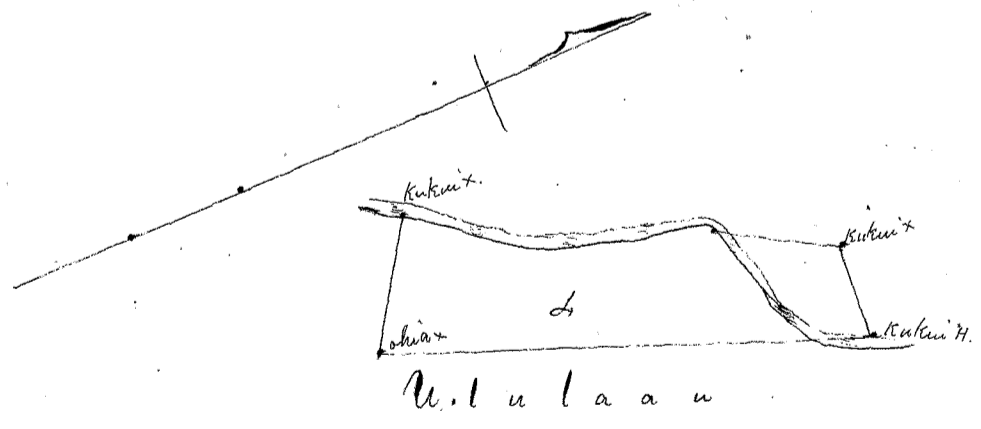

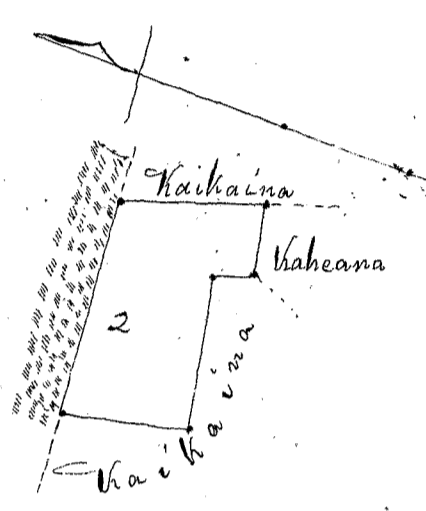
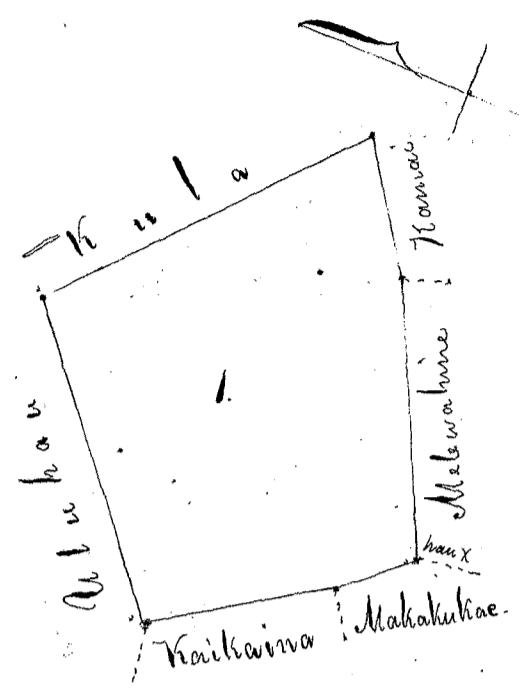
Apana 3. 10 lo'i, Kahuana, Waikane.


E hoomaka ma ke kahi Ahau mauka o keia, ke kahi Ahau makai o ke Melewahine ana, Ae holo ana Ak. 76° 15' Ni. 1.49 kaul. ma ke kahi a hiki i ka lo'i o Kahuana, Alaila Ak. 12° Ni. 1.20 kaul. a Ak. 86° Ni. 1.20 kaul. ma ke Kahuana, a hiki i ka lo'i pualima, Alaila Ak. 2° 15' Kom. 2.30 kaul. ma ke pualima, a me ke lo'i o Kahuana. Meeme i ke lima hema 10 fanku, Alaila Ak. 11° 30' Kom. 1.80 kaul. ma ke akaakai, Alaila Ak. 88° 30' Kom. 1.02 kaul. ma ke akaakai, Alaila Ak. 5° 45' Kom. 4.5 kaul. ma ke akaakai, a hiki i ke kahi Nema makai o keia ma ke kumu pali, Alaila Ak. 75° Kom. 2.12 kaul. ma ke kumu pali a hiki i ke kahi Nema mauka o keia, Alaila Ak. 16° Ni. 5 kaul. ma ke Puuwaiwai, a me ke Melewahine, Alaila Ahau 1.40 Kom. 88 fanku, a Ak. 7° Kom. 3.11 kaul. ma ke Melewahine a hiki i kahi i hoomaka i. Maloko o ia Apana. ²⁴/₁₀₀ Eka.

Apana 4. Maba jingia Suapua, Waikane.

E hoomaka ma ke kahi Ahau makai o keia ma ke laau kukui i hoailonaia H. ma ke haa alaila Ak. 19° Kom. 2.90 kaul. a hiki i ke laau kukui i ohia, Alaila Ak. 57° 30' Kom. 1.46 kaul. a hiki i ke laau kukui i hoailonaia x ma ke haa, Alaila iho ana ma ke haa 3.27 kaul. a hiki i ke laau kukui i ohia, Alaila Ak. 28° 30' Ni. 1.46 kaul. meke ana ke haa a hiki i kahi i

hoomakā'i. Maloko o ia Apama $\frac{47}{100}$ Eka = 568 Anana.





Helu 10, 1858. Manuanoa.

Ua koi mai oia no kona mau wahi ma Waikane, Koolau-poko, Oahu no ka mea, ua loa ia ia keia mau wahi no Nihaha mai i ka wa o la ana o Ninan, mamua o ka M. H. 1839.


a ua noho keakea ole ia a hiki i keia manawa.

Oia ka makou e hooko nei no Manuanoa he kuleana hoi kona malalo o ke ano Alodio. Ina e uku mai oia i ko ke Aupuni hapa; alaila, ua ku pono ia ia ka palapala sila Alodio.

Pono nae ia ia ke uku no ka hookolokolo a me ka hooholo ana i ka olelo. Penei,

W. L. Lee
G. M. Robertson
J. H. Smith
Loana Li
J. K. Kaulahao

No ka rumi a me ke pai ana i ka olelo ma ka Nupepa,
No ke kope ana i ka olelo koinu aaoa,
No ka palapala kii,
No ka hana ana i ka la
No ke kope ana i na olelo a na hoike,
No ka ana ana i ka la 15, Augate 1850.
No ke kope ana,
No ka hooholo ana i ka olelo, Okaloka 7, 1850.

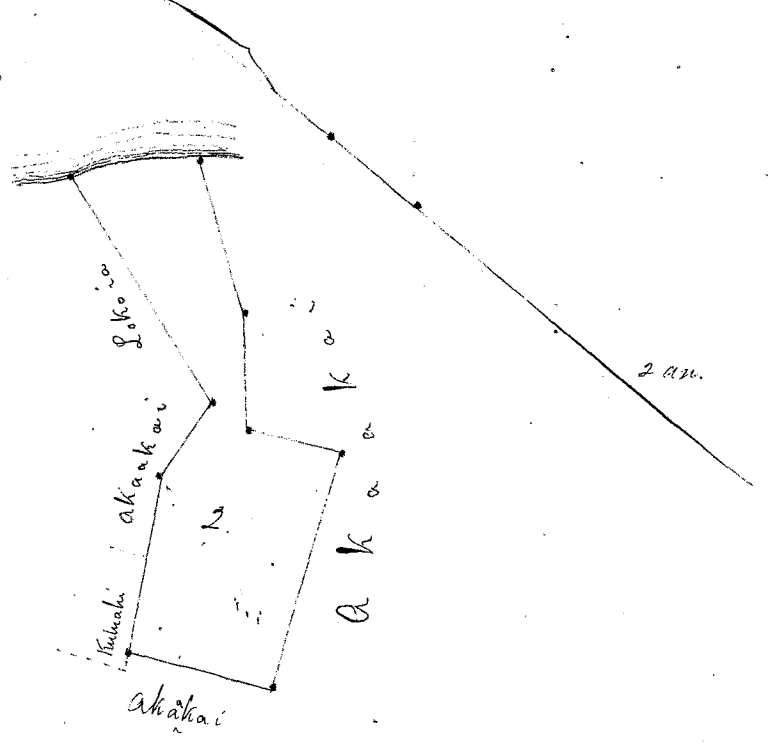




Eia na palena,

Maia & A. G. Thurston.

Apana 2. 2. Ioi. — Nuhokolo, Waikane, Oahu.
E hoomaka ma ke kahi Akau makai o keia, pili ana me ke loko ia ma kahakai, a e holo ana He. 47° 25' Ni. 1.35 kaul. ma kahakai a hiki i ka paha i Koolouaia, Alaila ma kuauna ma ka nahahele. He. 36° Kom. 1.68 kaul. He. 47° 45' Ni. 1.22 kaul. He. 21° Ni. 1 kaul. He. 65° 30' Kom. 2.60 kaul. a hiki i ke kahi Akau mauka o keia. Alaila He. 26° 45' Kom. 1.56 kaul. ma ka nahahele a hiki i ke kahi Akau mauka o keia, pili ana me ke Kuluahi aino, Alaila He. 59° 30' Ni. 1.83 kaul. ma ke Kuluahi, a me ka nahahele, Alaila He. 81° 30' Ni. 91 fanku. a He. 18° 45' Ni. 2.21 kaul. ma ka nahahele a me ke loko ia a hiki i ke kahi i hoomaka i.
Maloke ia Apana 100 Eka = 874 Anana.

Apana 1. Kahuahale ma Kahuahale, Waikane, Oahu.
E hoomaka ma ke kahi Akau makai o keia, ke kahi mauka o ke Kahuahale, a e holo ana He. 51° Ni. 2.51 kaul. ma ke Kahuahale a hiki i ke kahi o ka paha o Keliiahue, Alaila He. 15° 30' Ni. 1.55 kaul. ma ke paha o Keliiahue, Alaila ma kula He. 71° Kom. 2.52 kaul. He. 29° Ni. 3.50 kaul. a He. 63° 15' Ni. 1.97 kaul. a hiki i ke kahi i hoomaka i.
Maloke ia Apana 92 Eka = 1113 Anana.
1.34 E





Ua koi mai oia no kona mau wahi ma Waikane, Koolau-poho. Oahu no ka mea, ua loa ia ia keia mau wahi no Nihaha mai i ka wa e ola ana o Kinaw, mamua aku o ka M. A. 1839.

a ua noho keakea ole ia a hiki i keia manawa.

Oia ka makou e hooko nei no Makani he kuleana hoi kona malalo o ke ano Alodio. Ina e uku mai oia i ko ke Aupuni hapa, alaila, ua ku pono ia ia ka palapala sila Alodio.

Pono nae ia ia ke uku no ka hookolokolo a me ka hooholo ana i ka olelo. Penei,

<i>W. L. Lee</i>	No ka rumi a me ke pai ana i ka olelo ma ka Nupepa,	
<i>G. M. Robinson</i>	No ke kope ana i ka olelo koina aono,	
<i>J. H. Smith</i>	No ka palapala kii,	
<i>Benedi</i>	No ka hana ana i ka la	
<i>J. Kekaulaoo</i>	No ke kope ana i na olelo a na hoike,	
	No ka ana ana i ka la 15. Iugate 1850.	
	No ke kope ana,	
	No ka hooholo ana i ka olelo, Okatoba 7, 1850.	

\$	ken.
	5-

Eia na palena,

Anaia o A. G. Thurston.

Apana 1. Kapuapale, Koolau-poho, Waikane, Oahu.
 E hoomaka ma ke kahi Kema mauka o keia, ke kahi Ahan mauka o ke kahua o ka Halepule ma ke Alani. A e holo ana $44^{\circ} 35' 15''$ Norn. 1.80 kaul. ma ke Alani, a hiki i ke kahi Ahan mauka o keia, ke kahi Kema mauka o ke Halepule kahua, alaila $44^{\circ} 30' 30''$ N. 1.28 kaul. a hiki i ka hana i hoailonaia + kokeke i ka kahi o ka pali, alaila $44^{\circ} 30' 30''$ N. 2.08 kaul. ma ke kahi kea pali a hiki i ke kahi Kema mauka o keia, alaila $44^{\circ} 30' 30''$ N. 1.56 kaul. ma ke kahua o ka Halepule a hiki i kahi i hoomaka i.

Maloko o ia Apana 700 Eka. = 1028 Anana.

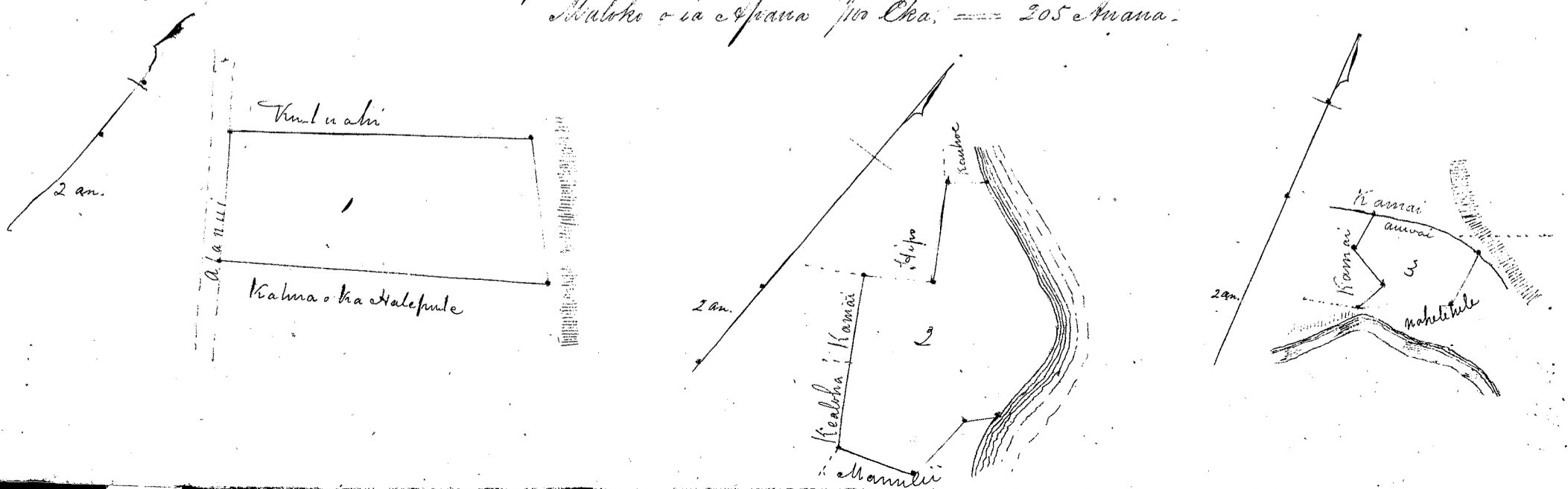
Apana 2. 2 loi me ka Mala wauka o Kowaleole, Waikane.
 E hoomaka ma ke kahi Kema mauka o keia, pili ana me ka aia o Kealoha, a me Manuli. A e holo ana $44^{\circ} 28' 45''$ Norn. 1.50 kaul. ma ke Kealoha, alaila $44^{\circ} 37' 45''$ Norn. 1.02 kaul. ma ke Manuli, alaila $44^{\circ} 56' 30''$ N. 96 fauku, a $44^{\circ} 33' 30''$ Norn. 1.41 kaul. ma ke Kifo, alaila $44^{\circ} 45' 15''$ N. 50 fauku, ma ke Kauhoe ma ka pali, a hiki i ka haka, alaila 3.80 kaul. o ka Kifo, N. ma ka haka a hiki i ke Manuli aia, alaila ma ke Manuli, N. $37' 30''$ Norn. 45 fauku. N. 3° Norn. 1 kaul. a N. $68^{\circ} 40'$ Norn. 1.12 kaul. a hiki i kahi i hoomaka i.

Maloko o ia Apana 710 Eka. = 847 Anana.

85
70
17
1.72

Apana 3. 1 loi, Nymunui.
 E hoomaka ma ke kahi Ahan mauka o keia ma ka auwai, pili ana me ke Wahilua aia, A e holo ana ma ke Wahilua. N. $2^{\circ} 45'$ Norn. 62 fauku. N. $63^{\circ} 15'$ N. 73 fauku. N. $26^{\circ} 30'$ Norn. 54 fauku a hiki i ka haka auwai, alaila $44^{\circ} 64'$ N. 1.30 kaul. a $44^{\circ} 30'$ N. 84 fauku, ma ke nahelohela a hiki i ka Auwai. Alaila $44^{\circ} 71' 30''$ Norn. 38 fauku, a N. $80^{\circ} 45'$ Norn. 1.29 kaul. ma ke Auwai a hiki i kahi i hoomaka i.

Maloko o ia Apana 710 Eka. = 205 Anana.



1870

1870

1870

1870

1870

1870

1870

1870

1870

1870

1870

1870

1870

1870

1870

1870

1870

1870

1870

1870

1870

1870

1870

1870

1870

1870

1870

1870

1870

1870

1870

1870

1870

1870

1870

1870

Helu 5954. Moku.

Ua koi mai oia no kona mau wahi ma Waikane, Koolau-poko, Oahu no ka mea, ua loa ia ia keia mau wahi ma kona mau Makua mai, a ua loa hoi i kona mau Makua i ka wa o Kamehameha I. ke Alii

a ua noho keakea ole ia a hiki i keia manawa.

Oia ka makou e hooko nei no Moku he kuleana hoi kona malalo o ke ano Alodio. ~~Ina e uku mai oia i ke ke Aupuni hapa ; alaila, ua ku pono ia ia ka palapala sila Alodio.~~

Pono nae ia ia ke uku no ka hookolokolo a me ka hooholo ana i ka olelo. Penei,

W. L. Lee
 G. M. Robertson
 J. H. Smith
 Loane Li
 J. K. Kaulahao

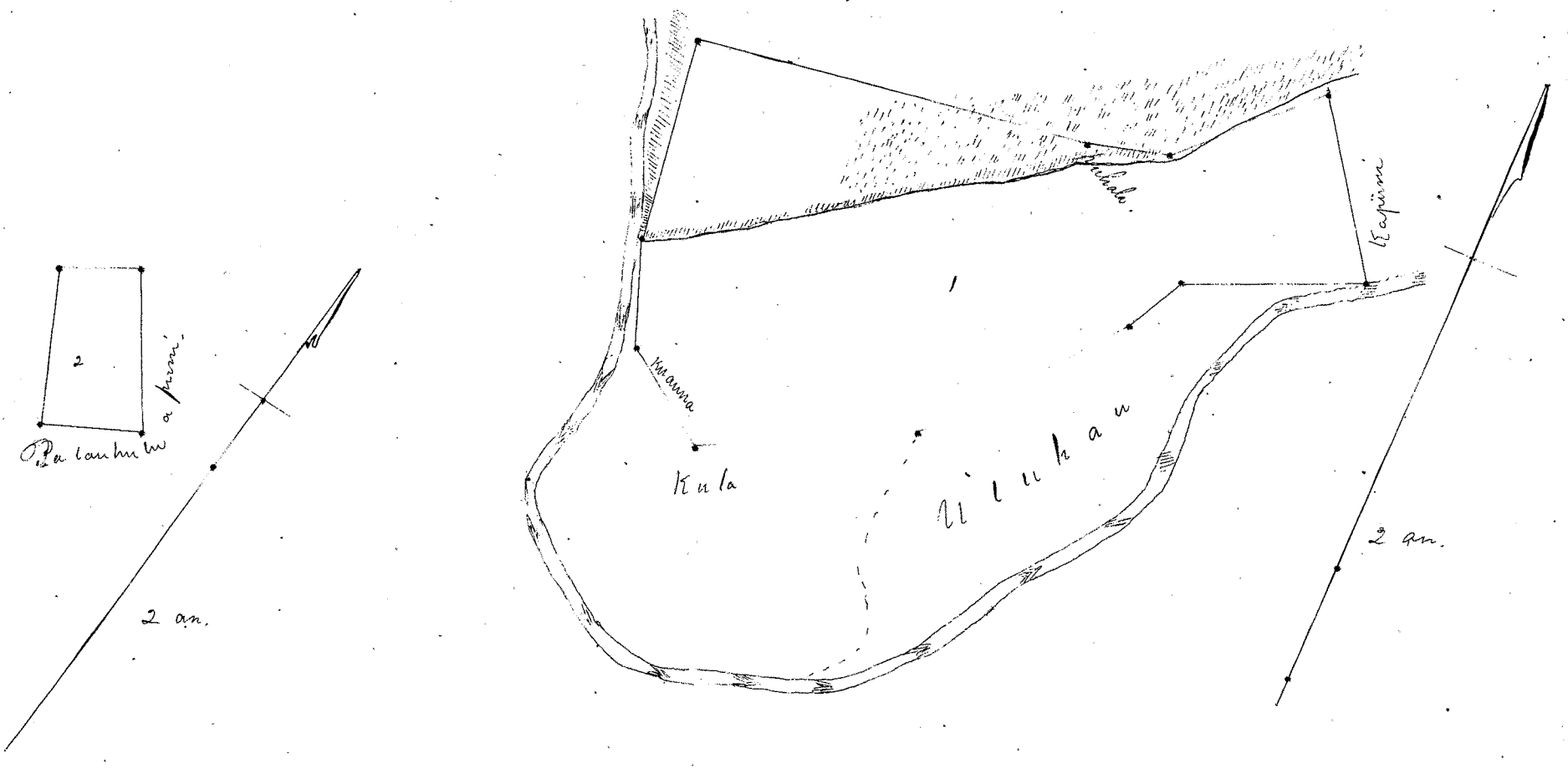
No ka rumi a me ke pai ana i ka olelo ma ka Nupepa,		
No ke kope ana i ka olelo koina aao,		
No ka palapala kii,		
No ka hana ana i ka la		
No ke kope ana i na olelo a na hoike,		
No ka ana ana i ka la 17 Augate 1850.		
No ke kope ana,		
No ka hooholo ana i ka olelo, Okatoba 7, 1850.		

\$	Ken.
5-	

Eia na palena,
 Anania e A. G. Thurston.

Apana 1. 22 loi ma ke kahurakale Puupuhi Waikane Oahu.
 E hoomaka ma ke kahi Akaui mahaia o keia ma ka Auwai. A e holo ana He. 35° 30' Ni. 2.50 kaul. ma ke Kapuni mala ipu a hiki i kahawai. Alaila ma ka ulu hana He. 66° 15' Kom. 2.38 kaul. He. 28° Kom. 9° paakea, a He. 40° 15' Kom. 3 kaul. Alaila ma keia He. 62° 45' Kom. 2.84 kaul. a He. 56° Kom. 1.57 kaul. Alaila He. 20° 45' Kom. 1.56 kaul. pii ana ma kahawai a hiki i ke kumu o ka auwai, Alaila He. 9° Kom. 2.54 kaul. moku ana ka Auwai, a ma ka liki ke kahawai, Alaila He. 81° 45' Ni. 5.10 kaul. ma hula a hiki i ka puuhala ma ke kapuni pali, hoopeke i ka Auwai, Alaila He. 71° 30' Ni. 1.09 kaul. a He. 44° Ni. 2.12 kaul. iho ana ma ka auwai, a hiki i kahi i hoomaka i. Maloko o ia Apana 2⁶³/₇₀₀ Eka.

Apana 2. 1 loi, Kapihuana Waikane, maloko ke Palauhulu aina.
 E hoomaka ma ke kahi Hema mauka, keia, kapihu ana He. 32° Ni. 1.95 kaul. mai ke kahi Hema mauka, ke Palauhulu mai, a e holo ana He. 30° 30' Kom. 2 kaul. He. 53° Ni. 1.05 kaul. He. 37° Ni. 2.44 kaul. a He. 59° Kom. 1.28 kaul. a hiki i kahi i hoomaka i. Maloko o ia Apana ²⁵¹/₇₀₀ Eka. — 290. Amava.



1870

...

...

...

...

...

...

Hele 6085 Malewahine

Ua koi mai oia no kona mau wahi ma Waikane, Koolau piko. Cahu no ka mea, ua loa ia ia keia mau wahi in Puuwewe mai, a no Hinan mai ko Puuwewe mamua aku o ka Mo. A. 1829

a ua noho keakea ole ia a hiki i keia manawa.

Oia ka makou e hooko nei no Malewahine he kuleana hoi kona malalo o ke ano Alodio. ~~Ina e uku mai oia i ko ke Aupuni hapa; alaila, ua ku pono ia ia ka palapala sila Alodio.~~

Pono nae ia ia ke uku no ka hookolokolo a me ka hooholo ana i ka olelo. Penei,

W. L. Lee	No ka rumi a me ke pai ana i ka olelo ma ka Nupepa,	
George Morrison Robertson	No ke kope ana i ka olelo koina aaoa,	
J. H. Smith	No ka palapala kii,	
Loane di	No ka hana ana i ka la	
J. Kakaunaho	No ke kope ana i na olelo a na hoike,	
	No ka ana ana i ka la 17. Augale 1850.	
	No ke kope ana,	
	No ka hooholo ana i ka olelo, Okatoba 7, 1850.	
		\$ ken.
		5

Eia na palena,

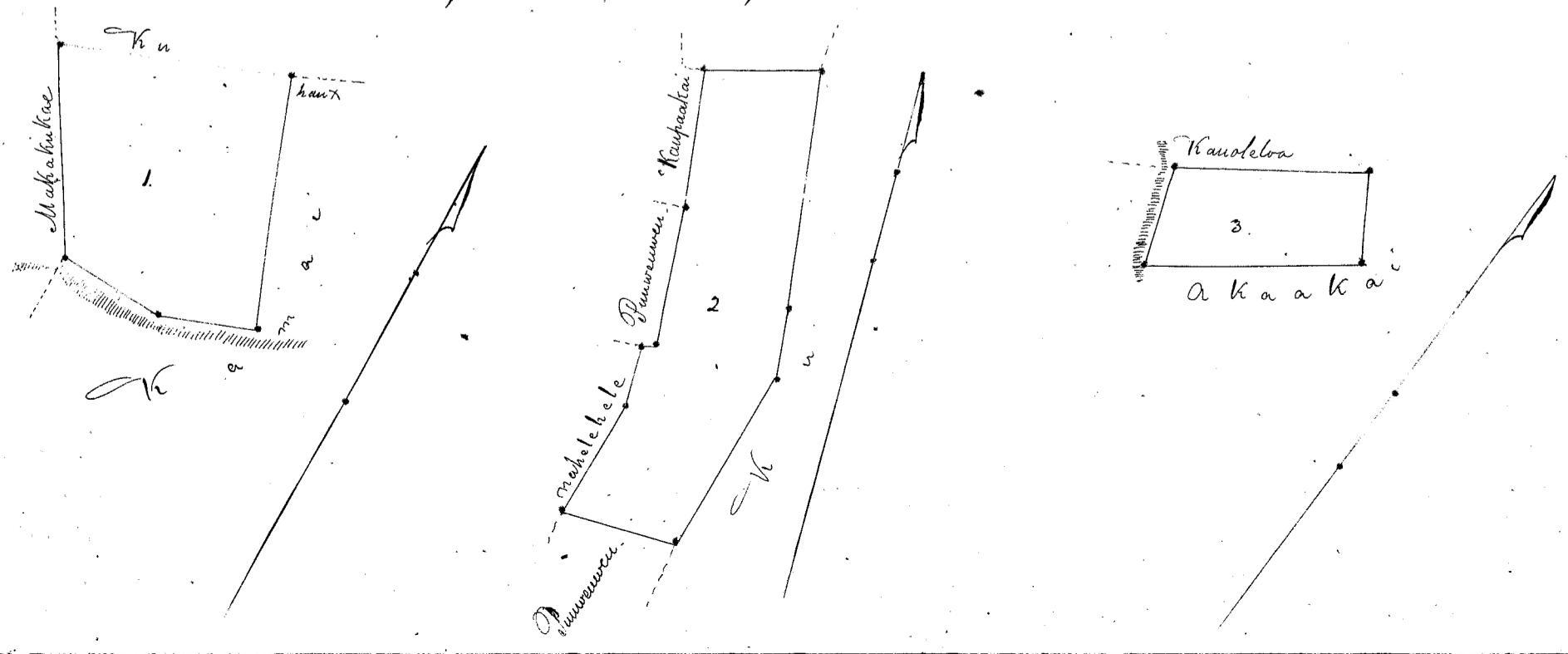
Aravaia & A. G. Thurston.

Apana 1. Kapuakale, Kuumuu, Waikane, Cahu
 E hoomaka ma ke kahi Akaun makai o keia, ke kahi Akaun mauka o ke Kamae jali ang me ke Ku, ma ke hau i hooi
 Aravaia. A e holo ana Ke. 67° 15' Nom. 3 kaul. ma ke Ku, a hiki i ke hau i hooi oia a ke kahi Akaun mauka o keia, Alaila
 Ke. 31° 30' Ni. 2.62 kaul. ma ke Makakuhaka a hiki i ke Kamae, Alaila Ke. 85° 25' Ni. 1.33 kaul. Ke. 69° 40' Ni. 1.39 kaul. a
 Ke. 21° 30' Nom. 3.24 kaul. ma ke Kamae a hiki i kahi i hoomaka i. Maloko oia Apana ²⁴/₁₀₀ Eka = 1016 Aravaia.

Apana 2. Ili, Kauhaha. Upikone.
 E hoomaka ma ke kahi Akaun makai o keia, ke kahi Akaun mauka o ke Ku aino. A e holo ana Ke. 7° Ni. 2.11 kaul. Ke. 12° Ni.
 88 paku, a Ke. 16° Nom. 2.53 kaul. ma ke Ku a hiki i ke kahi Kamae makai o keia Alaila Ke. 82° 30' Nom. 1.48 kaul. ma ke
 Puuwewe a hiki i ke kahi Kamae mauka o keia, Alaila Ke. 15° Ni. 1.50 kaul. ma ke nahilehile, Alaila Ke. 4° 45' Ni. 85 paku
 a hiki i ke Puuwewe. Nene 16 paku i ke lima akau, Alaila Ke. 4° Nom. 1.85 kaul. ma ke Puuwewe a hiki i ke
 Kapaakai, Alaila Ke. 5° 30' Nom. 1.73 kaul. ma ke Kapaakai, Alaila Ke. 76° Ni. 1.48 kaul. ma ke kahi wahi wahi a hiki i kahi
 i hoomaka i. Maloko oia Apana ⁹⁵/₁₀₀ Eka = 1149 Aravaia.

E
 .84
 95
 33
 2.12

Apana 3. Ili, Kauhaha.
 E hoomaka ma ke kahi Akaun makai o keia ke kahi Kamae makai o ke Kaula, a e holo ana Ke. 31° Ni. 1.23 kaul.
 a Ke. 53° 20' Nom. 2.74 kaul. ma ke Kapaakai a hiki i ke kumu pali, Alaila Ke. 20° 45' Nom. 1.29 kaul. ma ke kumu
 pali a hiki i ke Kaula, Alaila Ke. 53° 15' Ni. 2.50 kaul. ma ke Kaula a hiki i kahi i hoomaka i.
 Maloko oia Apana ³³/₁₀₀ Eka = 399 Aravaia.



1948

1949

1950

1951

1952

1953

1954

1955

1956

1957

1958

1959

1960

1961

1962

1963

1964

1965

1966

1967

1968

1969

1970

1971

1972

1973

1974

1975

1976

1977

1978

1979

1980

Helu 10880 B. 2. Uaa ✓

Ua koi mai oia no kona mau wahi ma Waikane, Koolanpoko, Oahu no ka mea, ua loa ia ia keia mau wahi no A. Pahi mai i ka wa e ola ana o Hinan maunua aku o ka M. H. 1839

a ua noho keakea ole ia a hiki i keia manawa.

Oia ka makou e hooko nei no Puua he kuleana hoi kona malalo o ke ano Alodio. Ina e uku mai oia i ko ke Aupuni hapa; alaila, ua ku pono ia ia ka palapala sila Alodio.

Pono nae ia ia ke uku no ka hookolokolo a me ka hooholo ana i ka olelo. Penei,

W. L. Lee
G. M. Robertson
J. H. Smith
L. J. Smith
J. H. Kaulahao

No ka rumi a me ke pai ana i ka olelo ma ka Nupepa,
No ke kope ana i ka olelo koina aaoa,
No ka palapala kii,
No ka hana ana i ka la
No ke kope ana i na olelo a na hoike,
No ka ana ana i ka la Kugate 1850
No ke kope ana,
No ka hooholo ana i ka olelo, Okatoba 7, 1850.

\$	ken.
	51-

Eia na palena,

Amiaia A. G. Thurston.

Apana 1. 2 loi, me ke kahuaahale. Kamao, Waikane, Oahu
E hoomaka ma ke kahi Apana makai o keia ma ke Alani pili ana ma ke Mahoe ana. A e holo ana Ke. 28° 20' N. 2.78 haul. a Ke. 23° 20' N. 4.60 haul. ma ke Alani a hiki i ke ala haka o ka Muliwai. Alaila pili ana ma ke Muliwai Ke. 65° 30' N. 1.85 haul. alaila Ke. 22° 30' N. 1.56 haul. a Ke. 87° N. 75 fanku. a Ke. 15° 30' N. 1.74 haul. a Ke. 18° 30' N. 1.26 haul. a Ke. 83° 15' N. 3.24 haul. a Ke. 5° N. 76 fanku, ma ke ahaakai, a ma kuana ma hoi a hiki i ke kahi Apana makai o keia. Alaila Ke. 85° 45' N. 2.75 haul. a Ke. 15° 45' N. 77 fanku ma ke Kahi kahuaahale alaila Ke. 45° N. 2.14 haul. ma ke Mahoe a hiki i kahi i hoomaka i.
Maloko o ia Apana 1 ⁸²/₁₀₀ Eka.

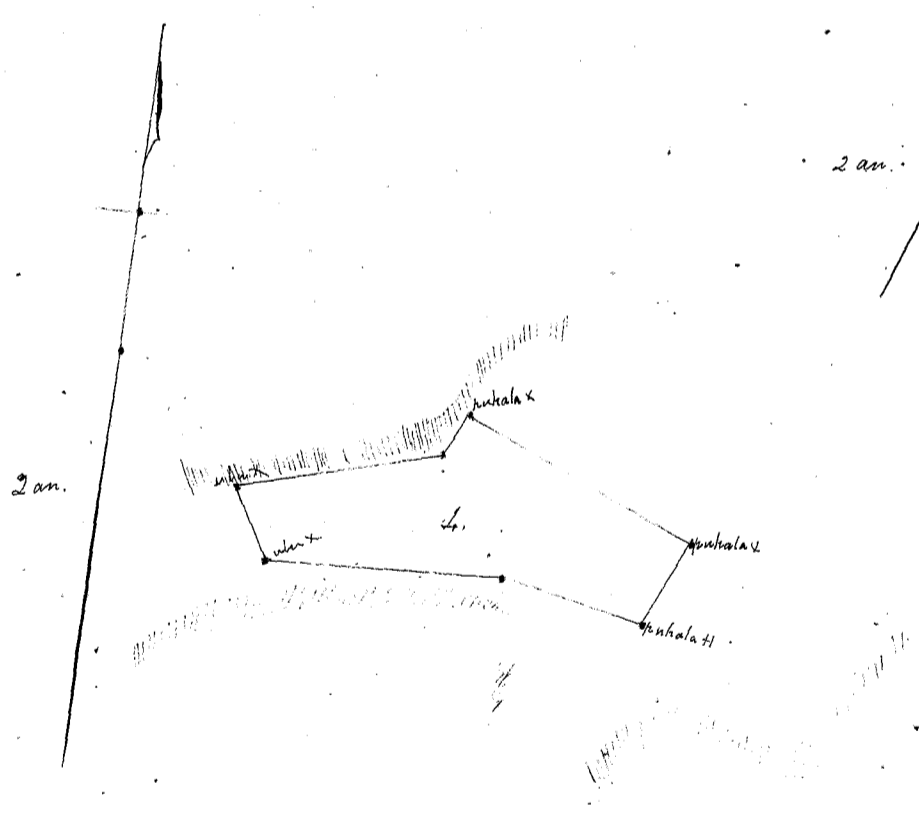
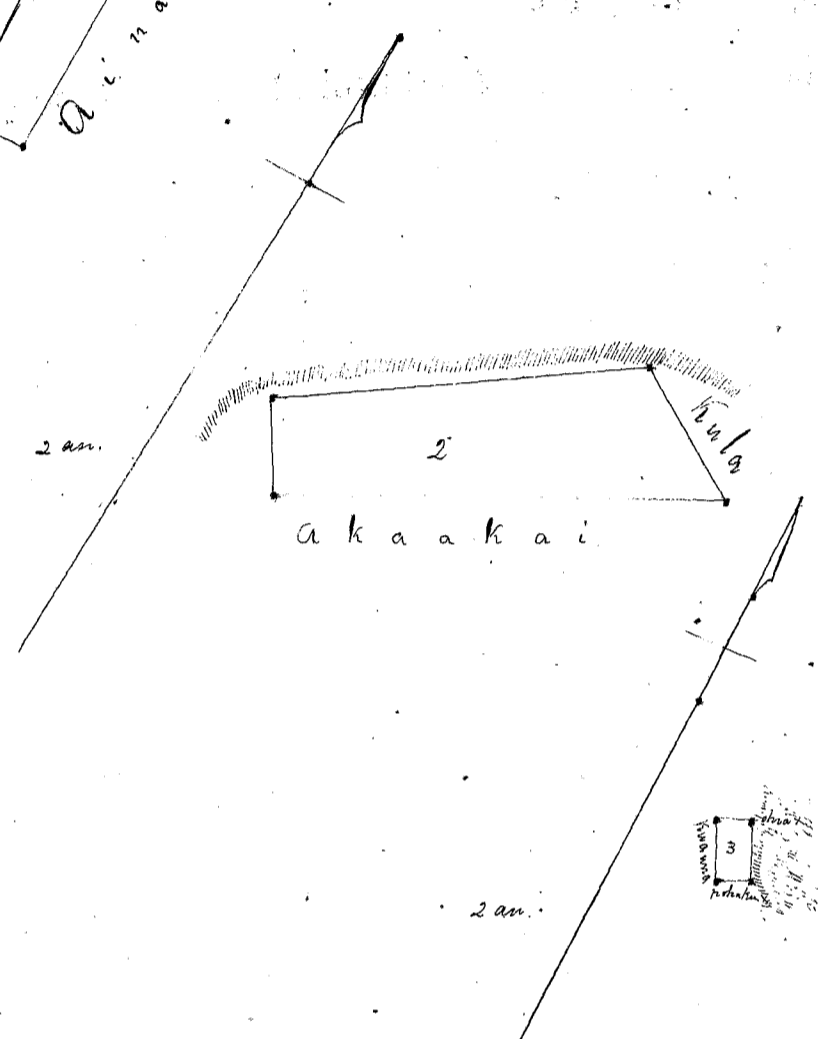
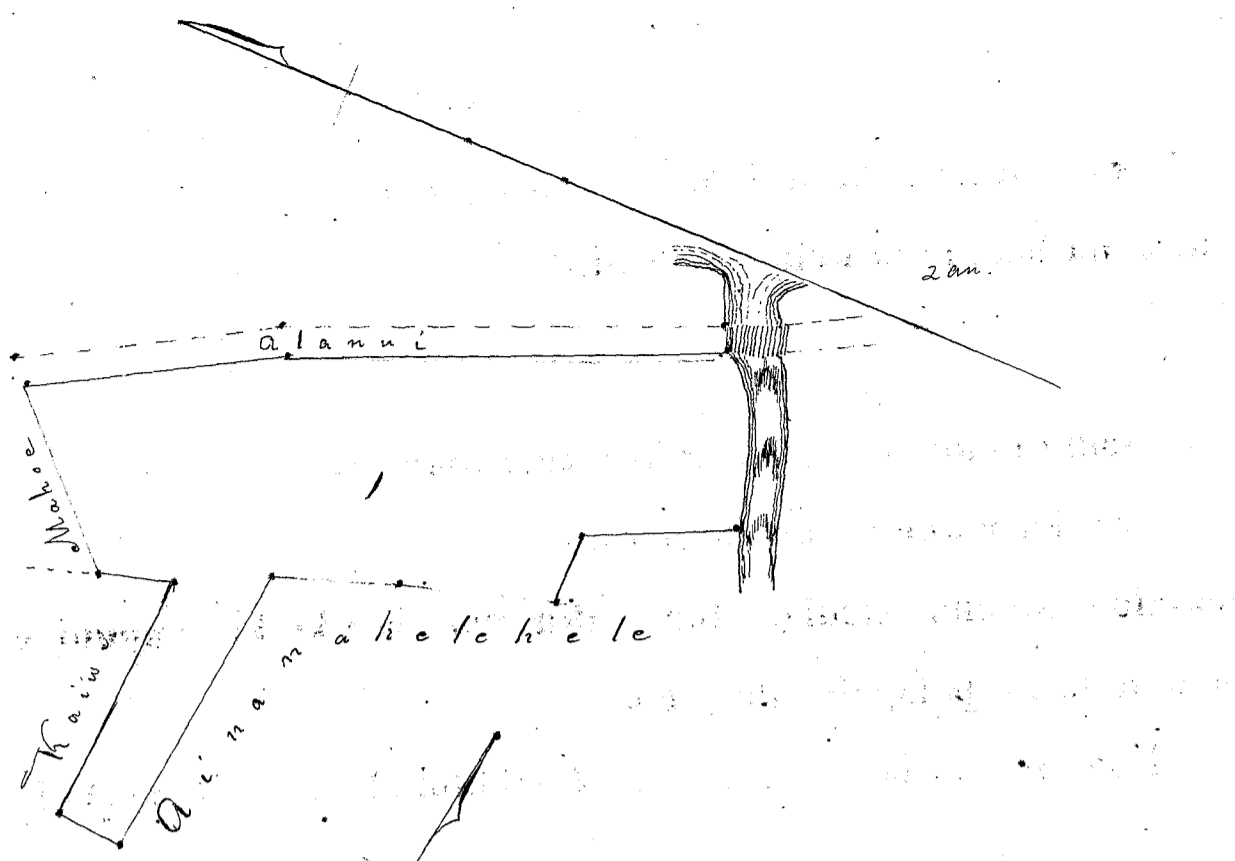
Apana 2. 1 loi, Kamao, Waikane.
E hoomaka ma ke kahi Kamao makai o keia, a e holo ana ma kula Ke. 62° 45' N. 160 haul. ma kula a hiki i ke kumu pili. Alaila Ke. 53° 30' N. 4 haul. ma ke kumu pili, alaila Ke. 29° 25' N. 1.04 haul. ma kuana, alaila Ke. 58° 30' N. 4.80 haul. ma kuana ma kahi mahelohela a hiki i kahi i hoomaka i. Maloko o ia Apana ⁵³/₁₀₀ Eka. = 641 Anana.

Apana 3. 3 laau alani. Opuloo, Waikane.
E hoomaka ma ke laau alani i hoihonaia x ma ke kahi Apana makai o keia ma ke kumu pili. Alaila holo ana Ke. 25° N. 70 fanku ma ke kumu pili, alaila Ke. 64° N. 36 fanku a hiki i ke pihaku i hoihonaia x Alaila Ke. 23° N. 70 fanku ma kuana, alaila Ke. 68° 15' N. 34 fanku a hiki i kahi i hoomaka i.
Maloko o ia Apana ⁶⁴/₁₀₀ Eka. = 29 Anana.

Apana 4. 3 loi Paha, Waikane.
E hoomaka ma ke kahi Kamao makai o keia ma ke pihaku i hoihonaia x. A e holo ana Ke. 78° N. 140 haul. kuae, a Ke. 87° N. 2.60 haul. a hiki i ke laau ulu i hoihonaia x ke kahi Kamao makai o keia. Alaila Ke. 32° 45' N. 82 fanku a hiki i ke ulu i hoihonaia x ke kahi Apana makai o keia, alaila Ke. 73° 45' N. 2.26 haul. a hiki i ke ulu i hoihonaia x. Alaila Ke. 25° 30' N. 43 fanku, a hiki i ke pihaku i hoihonaia x. Alaila Ke. 70° 45' N. 2.72 haul. a hiki i ke pihaku i hoihonaia x ke kahi Apana makai o keia, alaila Ke. 26° 15' N. 1 haul. a hiki i kahi i hoomaka i.
Maloko o ia Apana ⁵⁷/₁₀₀ Eka. = 653 Anana.

Ma kula aao na kii

1. 82
53
54
2. 90



Helu 5938. Papahu

Ua koi mai oia no kona mau wahi ma Waikane, Koolau-poke, Oahu no ka mea, ua loa ia ia keia mau wahi no Kapuniho mai ke Apana 1. i ka M. H. 1840, Apana 2. no Kauhaina mai i ka M. H. 1834

a ua noho keakea ole ia a hiki i keia manawa.

Oia ka makou e hooko nei no Papahu he kuleana hoi kona malalo e ke ano Alodio. Ina e uku mai oia i ko ke Aupuni hapa; alaila, ua ku pono ia ia ka palapala sila Alodio.

Pono nae ia ia ke uku no ka hookolokolo a me ka hooholo ana i ka olelo. Penci,

W. Lee
G. M. Robertson
J. H. Smith
Lounsi
J. K. Kaulahua

No ka rumi a me ke pai ana i ka olelo ma ka Nupepa,
No ke kope ana i ka olelo koina aaoa,
No ka palapala kii,
No ka hana ana i ka la
No ke kope ana i na olelo a na hoike,
No ka ana ana i ka la 16. Augate 1850.
No ke kope ana,
No ka hooholo ana i ka olelo, Okatoba 7, 1850.

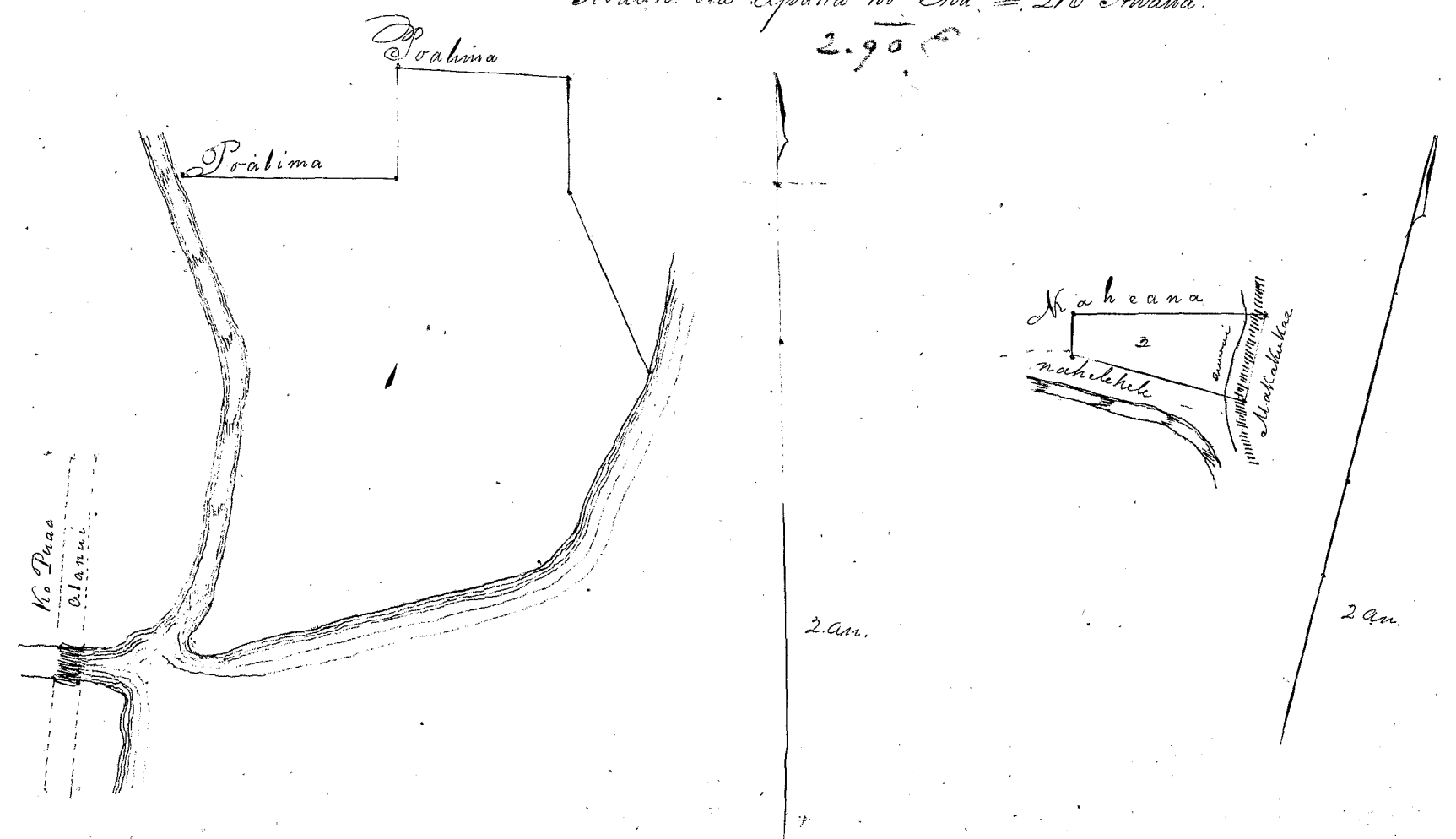
Table with columns for monetary values and a total line at the bottom showing '57-'. The header includes '\$' and 'ken.'.

Eia na palena,

Anaia A. G. Thurston.

Apana 1. 3 loi me ke kahuaahale, Kauhina, Waikane, Oahu. E hoomaka mai ke kahi Aema mauka o keia, ma ke muku o kea Muliwai, a e holo ana i ke Kom. Aho. 6 kaula pui ana ma ke Muliwai, a hiki i ke kahi Aema mauka o keia. Alaila ana ma loa poalima. Ak. 71° 20' Ni. 2.72 kaul. hiki Ak. 20° Kom. 1.41 kaul. hiki, a Ak. 74° 30' Ni. 2.14 kaul. a hiki i ke kahi Apana mauka o keia. Alaila Ak. 20° Ni. 1.41 kaul. ma kuauana, alaila Ak. 44° 15' Ni. 2.32 kaul. a hiki i ke kahi Apana mauka o keia. Alaila 7.20 kaul. i ke Kom. Aema ma kahakahi a hiki i kahi i hoomaka i. Muluho o ia Apana 2 7/10 Aka.

Apana 2. 1 loi Moamane, Waikane. E hoomaka ma ke kahi Apana mauka o keia, ke kahi Aema mauka o ke Kahana loa, pui ana ma ke kahi Apana mauka o keia, ma ke kahi kae spali. A e holo ana Ak. 1° 30' Kom. 1.13 kaul. ma ke Kahana mauka o keia, a hiki i ke kahi Apana mauka o keia. Alaila Ak. 38° 15' Kom. 2.20 kaul. iho ana mai ka spali a holo ana ma kuauana a hiki i ke Kahana. Alaila ma ke loa Kahana, Ak. 18° Kom. 47 papeku, a Ak. 74° 15' Ni. 2.40 kaul. a hiki i kahi i hoomaka i. Muluho o ia Apana 100 Aka. = 216 Apana.



Ua koi mai oia no kona wahi ma Waikane, Koolau-poko, Oahu no ka mea, ua loa ia ia keia wahi no Puaniu kona aina i ka M. No. 1841, a no Hamaiile mai ko Puaniu, a ua loa ia Hamaiile i ka wa o Hamchamcha! ke Alii

a ua noho keakea ole ia a hiki i keia manawa.

Oia ka makou e hooko nei no Palauhulu he kuleana hoi kona malalo o ke ano Alodio. Ina e uku mai oia i ke ke Aupuni hapa; alaila, ua ku pono ia ia ka palapala sila Alodio.

Pono nae ia ia ke uku no ka hookolokolo a me ka hooholo ana i ka olelo. Penei,

W. L. Lee
G. M. Robertson
J. H. Smith
Laurel
J. H. Kaulahao

No ka rumi a me ke pai ana i ka olelo ma ka Nupepa,
No ke kope ana i ka olelo koina aao,
No ka palapala kii,
No ka hana ana i ka la
No ke kope ana i na olelo a na hoike,
No ka ana ana i ka la 4i Augate 1850.
No ke kope ana,
No ka hooholo ana i ka olelo, Okalaba 7, 1850.

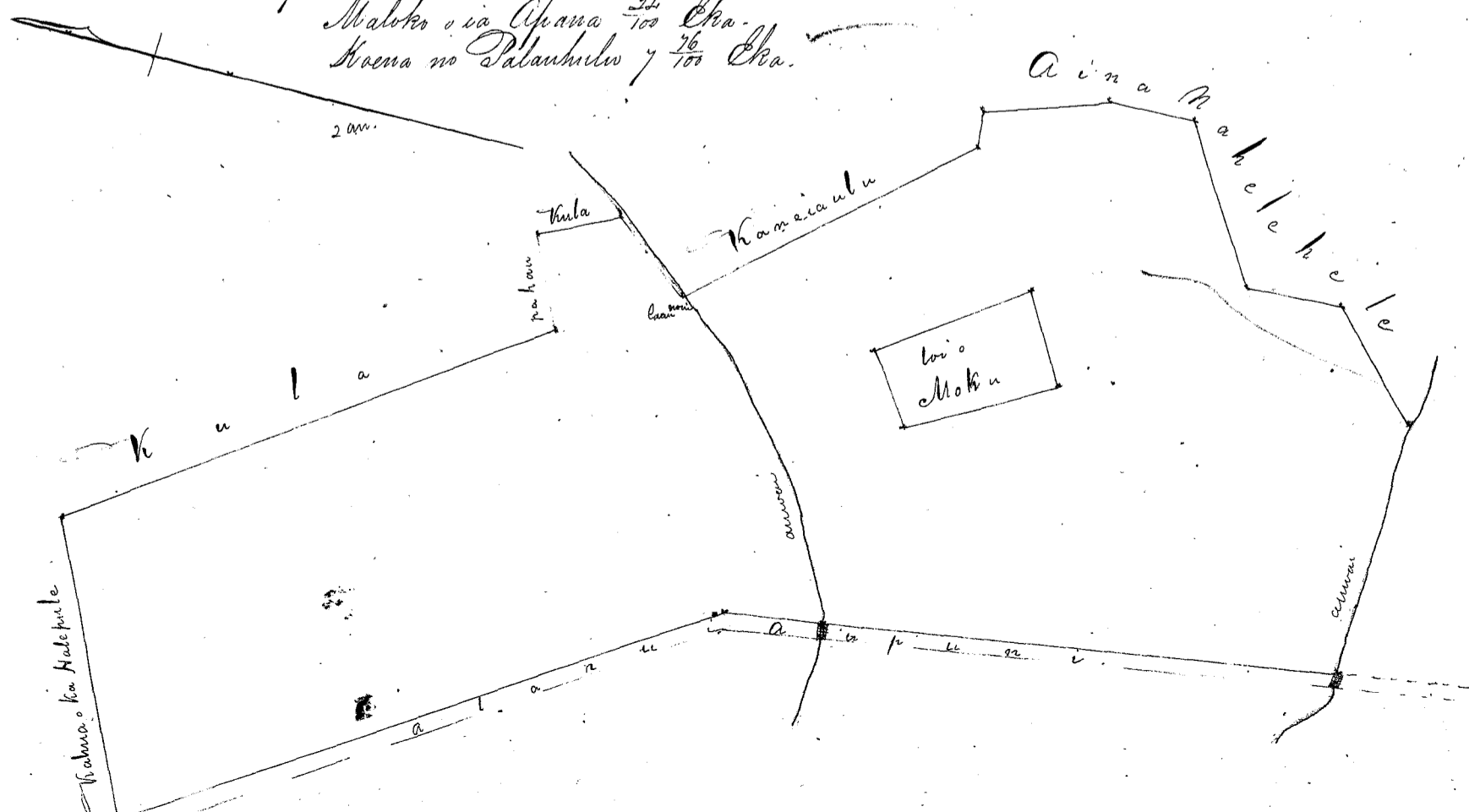
Table with 2 columns: \$, ken. Total value 5-


Eia na palena,

Anaia A. G. Thurston.

12 loi my ke kahwahale. Kaai-puua, me Kapulonihoawa, Waikane Oahu
E hoomaka ma ke kahi Nema mauka o keia, ma ke alahaka o ka auwai o Kailili i oleloia, a e holo ana ma ke Auwai No. 9 1/2' Nom. 7.55 kaul. a Ak. 33 30' Nom. 2.02 kaul. a hiki i ke kahi Akau mauka o keia, ke kahi Nema mauka o ke kahala o ka Halepule. Alaila Ak. 64 45' Ni. 3.90 kaul. ma ke kahala o ka Halepule. Alaila Ak. 34 45' Ni. 6.65 kaul. ma hula a hiki i ka pia hau; alaila Ak. 64 Ni. 1.29 kaul. ma ka pia hau a hiki i kona kahi alaila Ak. 27 45' Ni. 1.05 kaul. ma hula a hiki i ka auwai. Alaila Ak. 38 40' Nom. 1.27 kaul. pui ana ma ka Auwai a hiki i ka laau nani. Alaila Ak. 42 15' Ni. 4.17 kaul. moke ana ka auwai, a ma ke Kaniiaulu aina. Alaila Ak. 75 15' Ni. 4.6 kaul. ma ke Kaniiaulu. Alaila ma ke kahalehale Ak. 19 20' Ni. 1.56 kaul. hooke - Ak. 0 30' Ni. 1.13 kaul. Ak. 57' Nom. 2.22 kaul. Ak. 6 30' Ni. 1.15 kaul. Ak. 45 45' Nom. 1.69 kaul. alaila Ak. 87 30' Nom. 3.29 kaul. pui ana ma ka Auwai o Kailili a hiki i kahi i hoomaka i. Maloke, oia Apama, 8 Eka.

Ua hoo nae he kahale 12 loi no Moku (hulu 5954).
Penei na palena. E hoomaka ma ke kahi Nema mauka o ia loi, kahi e waiho ana Ak. 32 30' Ni. 4.95 kaul. mai ke kahi Nema mauka o ka Palauhulu mai, a e holo ana Ak. 30 30' Nom. 2 kaul. Ak. 53 Ni. 1.05 kaul. Ak. 37 Ni. 2.14 kaul. a Ak. 59' Nom. 1.28 kaul. a hiki i kahi i hoomaka i. Maloke, oia Apama 7 2/100 Eka. Kona no Palauhulu 7 7/100 Eka.





Helu 6057. Wahiua.

Ua koi mai oia no kona wahi ma Waikane, Koolau-poke, Oahu no ka mea, ua loa ia ia keia wahi no Himan mai i ka M. A. 1829 a mamua aku.

a ua noho keakea ole ia a hiki i keia manawa.

Oia ka makou e hooko nei no Wahiua he kuleana hoi kona malalo o ke ano Alodio. Ina e uku mai oia i ke ke Aupuni hapa; alaila, ua ku pono ia ia ka palapala sila Alodio.

Pono nae ia ia ke uku no ka hookolokolo a me ka hooholo ana i ka olelo. Penei,

W. L. Lee
G. M. Robertson
J. H. Smith
Louise Li
J. M. Kaulahao

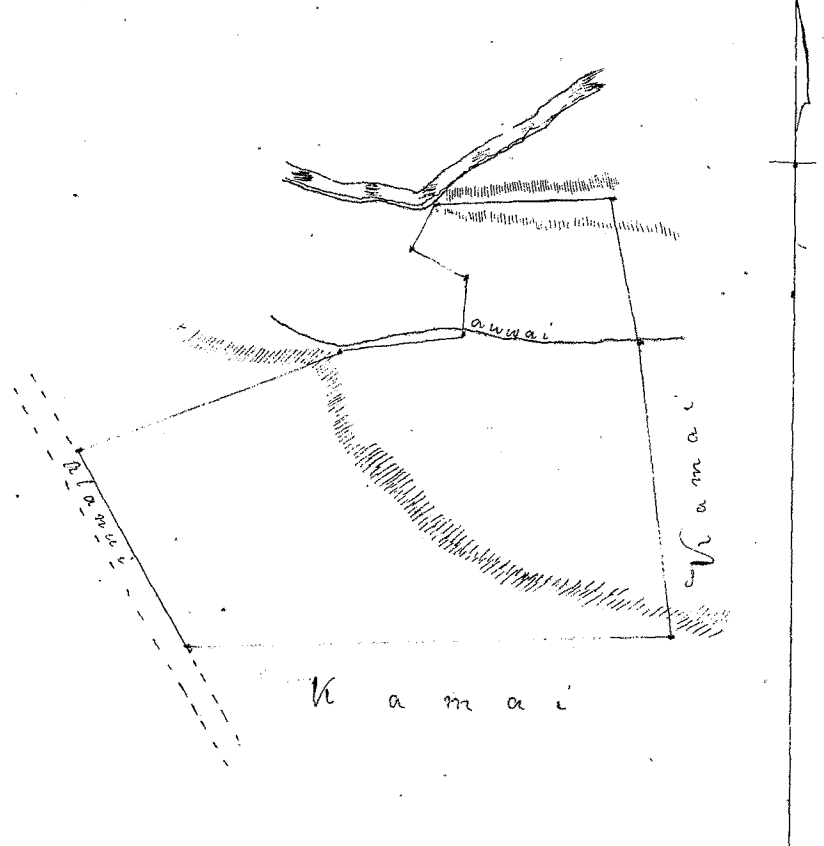
No ka rumi a me ke pai ana i ka olelo ma ka Nupepa,
No ke kope ana i ka olelo koina aaoa,
No ka palapala kii,
No ka hana ana i ka la
No ke kope ana i na olelo a na hoike,
No ka ana ana i ka la Augate 15, 1850.
No ke kope ana,
No ka hooholo ana i ka olelo, Okatoba 7, 1850.

Table with 2 columns: \$, ken. The table is mostly empty with a small mark at the bottom right.

Eia na palena,

Anaia e A. G. Thurston.

2 loi me ke kahua hale, Numunuu, Waikane, Oahu.
E hoomaka ma ke kahi Ahaa mahai o keia ma ke kahi Ahaa, fuli ana me ke kahi Hema mahai o ke
Kamahi aiaa. O ke holo ana He. 30° 30' Ki. 2. 3 kaul, ma ke Alamaa, alaila He 68° 15' Kom. 3 kaul, ma kaha a hiki i ka
auwai, Alaila He 80° 45' Kom. 1.29 kaul. fii ana ma ka auwai, ma ke Makamui, Alaila ma ke Makamui He. 2° 45' Kom.
62 paaku. He. 63° 15' Ki. 73 paaku, a He. 26° 30' Kom. 54 kaul. a hiki i kahawai, alaila He. 85° 45' Kom. ma ke kahi
kai kahawai, alaila He. 11° Kom. 1.60 kaul. moku ana ka loi a me ka auwai, a hiki i ke Kamahi, alaila He. 7° 15' Kom.
3. 10 kaul. fii ana a hiki i ka kahi kae pali, a He. 87° 45' Ki. 5.10 kaul. ma ke Kamahi a hiki i kahi i hoomaka i
Maloko o ia Ahaa 1 ²²/₁₀₀ Eka.



Helu 5790 B. Luli.

Ua koi mai oia no kona wahi ma Kaalaabalo. Honolulu: aia - no ka mea, ua loa ia ia keia wahi no Maalahia ke kono hiki mai i ka M. A. 1846, mahope mai o ke kaa ana o na Hanawai.

a ua noho keakea ole ia a hiki i keia manawa.

Oia ka makou e hooko nei no Luli he kuleana hoi kona malalo o ke ano Alodio. Ina e uku mai oia i ko ke Aupuni hapa holo; alaila, ua ku pono ia ia ka palapala sila Alodio.

Pono nae ia ia ke uku no ka hookolokolo a me ka hooholo ana i ka olelo. Penei,

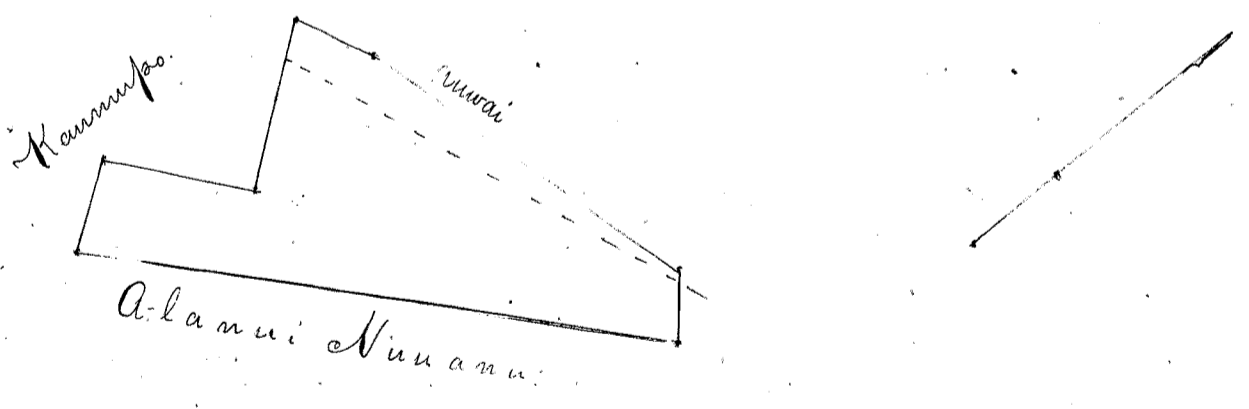
W. L. Lee
G. M. Robertson
J. H. Smith
L. J. L. di
J. K. Kautakao

	\$	ken.
No ka rumi a me ke pai ana i ka olelo ma ka Nupepa,	1	
No ke kope ana i ka olelo koina / aooa,		50
No ka palapala kii,		50
No ka hana ana i ka la 18, o Sepatemahu 1850	1	
No ke kope ana i na olelo a na hoike, / aooa.		75
No ka ana ana i ka la 19 Sepatemahu 1850	2	50
No ke kope ana,		50
No ka hooholo ana i ka olelo, 2 Okatoho 1850.	2	50
		<hr/>
		9.25

Eia na palena,

Anaia D. W. Meyer.


Ke ana o ka aia o Luli ma Nuuanu, Honolulu, Oahu.
 E hoomaka ana ma kaahi e hui ai keia aia, a me ke Kaunuupe aia, a hoi aku i ka Ak. 52° Kom. 69 pautu e pili ana i ke Kaunuupe aia, alaila A. 40° Kom. 73 pautu ma ia aia no, alaila Ak. 44° Ki. 1 kaul. 08 1/2 pautu ma ia aia no, alaila Ak. 45° Kom. 1 kaul. 36 pautu ma ia aia no, alaila A. 54° Ki. 1 kaul. 37 1/2 pautu, e pili ana ka auwai, alaila, Ak. 64° Ki. 1 kaul. 10 1/2 pautu, ma ia auwai no. alaila, A. 68° Ki. 1 kaul. 65 pautu. ma ia auwai no. alaila Ak. 59° Ki. 69 pautu, e pili ana ka aia o ke kono hiki, alaila Ak. 32° Kom. 1 kaul. 35 pautu e pili ana i ke Alahui e Nuuanu a hiki i kaahi i hoomaka i.
 Ma ili: 2 Ruda 17 1/2 Ruda.



Ma kaahi uku i hooakaaia ma ka pate kiko oia kaahi. Hekuanawa i hui ai me Mr Wood, e like me kama olelo on alalo nei.

Ua ae aku au i kuu kuleana maloko. Heia ana ana, a me ke Luli, iloko o Kaalaa, a e uku mai o Wood iau i hookahi haneri me kama lina dala, a e uku no hoi ia Luli e like me ka lina kama lina ana a holo ia lina.

M. Hekuanawa.



Ua koi mai oia no kona wahi ma Puawahakea, Manoahe, Koolaupoko no ka mea, ua loa ia ia keia wahi Kahulelaau mai i ka wa e ola ana o Kinau, mamua aku o ka M. A. 1839.

a ua noho keakea ole ia a hiki i keia manawa.

Oia ka makou e hooko nei no Kekukie he kuleana hoi kona malalo o ke ano Alodio. Ina e uku mai oia i ko ke Aupuni hapa; alaila, ua ku pono ia ia ka palapala sila Alodio.

Pono nae ia ia ke uku no ka hookolokolo a me ka hooholo ana i ka olelo. Penei,

W. L. Lee
G. M. Robertson
J. H. Smith
Loane Di
J. H. Kaulahao

No ka rumi a me ke pai ana i ka olelo ma ka Nupepa,
No ka kope ana i ka olelo koinu aao,
No ka palapala kii,
No ka hana ana i ka la
No ke kope ana i na olelo a na hoike,
No ka ana ana i ka la 14, o June 1850.
No ke kope ana,
No ka hooholo ana i ka olelo, 2 October 1850.

\$	ken.
\$5	

Eia na palena,

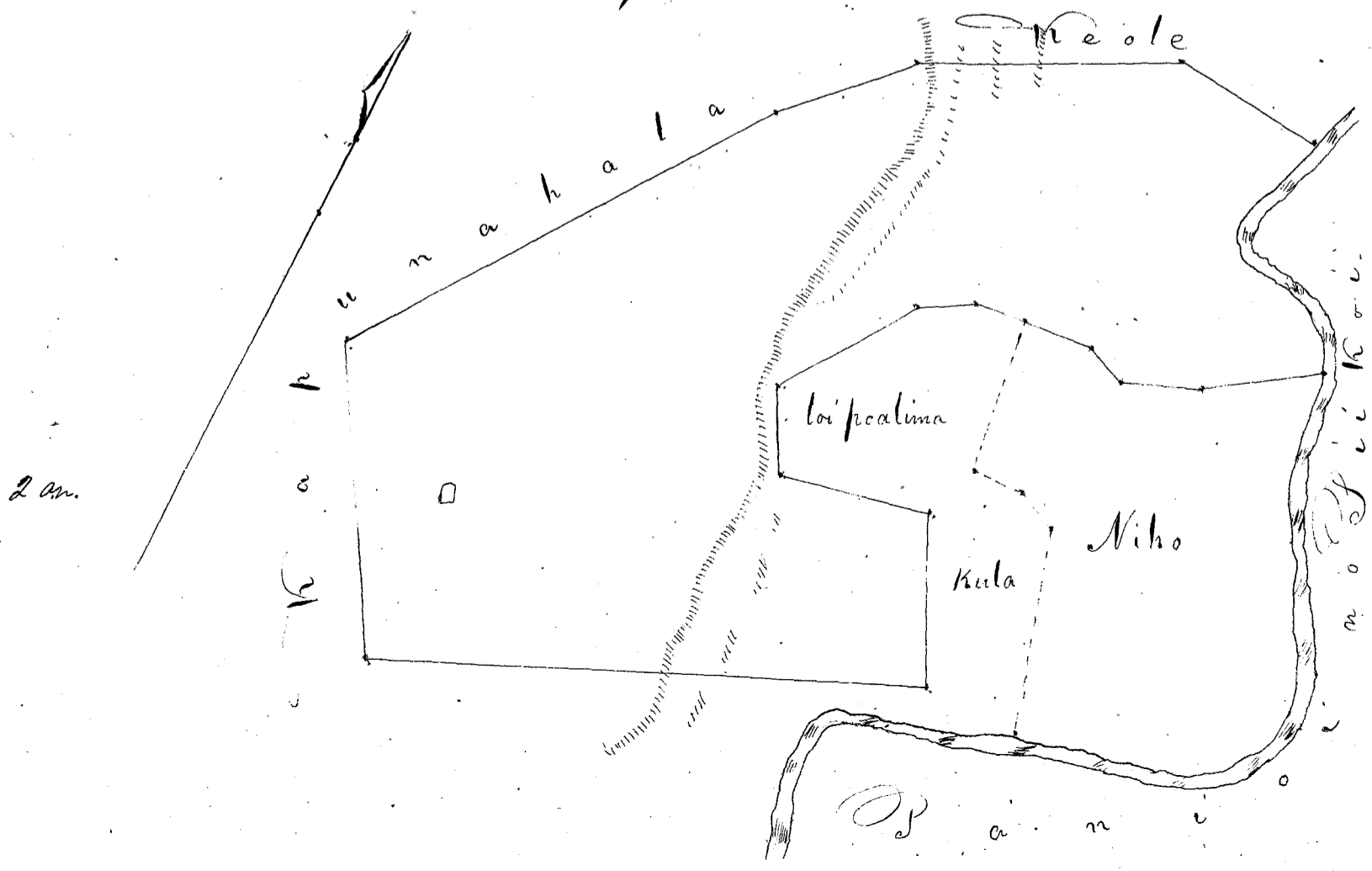
Maia o A. P. Thurston.


Maia ma Puawahakea, Manoahe, Oahu.

10 lii & kula.

Chomaka ma ke kahi Hema mauka o keia ma ka pahi ala pili ana me Kapunahala aino. A e holo ana Ak. 32° 30' Kom. 3.94 kaul. ma Kapunahala, hiki i ke kahi Hema mauka o keia Alaila Ak. 32° 15' Ni. 6.30 kaul. a Ak. 40° 15' Ni. 1.79 kaul. ma Kapunahala a hiki i ke kahi Hema mauka. Alaila Ak. 60° 45' Ni. 3.30 kaul. ma Kapunahala, a me Keole, iho ana ma ke kahi Hema mauka. Alaila Ak. 87° 45' Ni. 1.95 kaul. ma Keole a hiki i kahawai i ke kahi Hema mauka o keia, Alaila pili ma kahawai. 3.81 kaul. a hiki i ke kahi Hema mauka, alaila ma ke kahi Hema mauka. Ak. 53° 30' Kom. 1.56 kaul. Ak. 68° 30' Kom. 1.05 kaul. Ak. 73 Kom. 1.44 kaul. Ak. 83° 15' Kom. 1.57 kaul. ma ke kahi Hema mauka, a me ke kahi Hema mauka, Alaila ma ke kahi Hema mauka. Ak. 55° 45' Kom. 1.78 kaul. Ak. 30° Kom. 1.94 kaul. Ak. 29° 15' Ni. 1.15 kaul. Ak. 74° 45' Ni. 1.97 kaul. Alaila Ak. 27° 45' Ni. 2.20 kaul. ma ke kahi Hema mauka o keia, a hiki i ke kahi Hema mauka. Alaila Ak. 65° 45' Kom. 3.56 kaul. pili ana a hiki i ke kahi Hema mauka. Alaila Ak. 61° 45' Kom. 3.54 kaul. a hiki i ke kahi Hema mauka.

Maia. Apana 5 5/100 Eka.





Helu 2995 Niho no Kaaiapaakai me Kekiekie 975

Ua koi mai oia no kona wahi ma Puawahakea, Kameho, Hooleaupoko no ka
 mea, ua loa ia ia keia wahi no Kahalalaau mai kona i ka wa e ola ana o Kinaw
 mamua aku o ka M. A. 1839.

a ua noho keakea ole ia a hiki i keia manawa.

Oia ka makou e hooko nei no Niho he kuleana hoi kona
 malalo ke ano Alodio. Ina e uku mai oia i ko ke Aupuni hapa; alaila, ua ku
 pono ia ia ka palapala sila Alodio.

Pono nae ia ia ke uku no ka hookolokolo a me ka hooholo ana i ka olelo. Penei,

W. L. Lee
 G. M. Robertson
 J. M. Smith
 Loarudi
 J. Kekuaahao

	\$	ken.
No ka rumi a me ke pai ana i ka olelo ma ka Nupepa,		
No ke kope ana i ka olelo koina aiao,		
No ka palapala kei,		
No ka hana ana i ka la		
No ke kope ana i na olelo a na hoike,		
No ka ana ana i ka la 14 June 1839		
No ke kope ana,		
No ka hooholo ana i ka olelo, 2 Okatoha 1839	\$ 5	

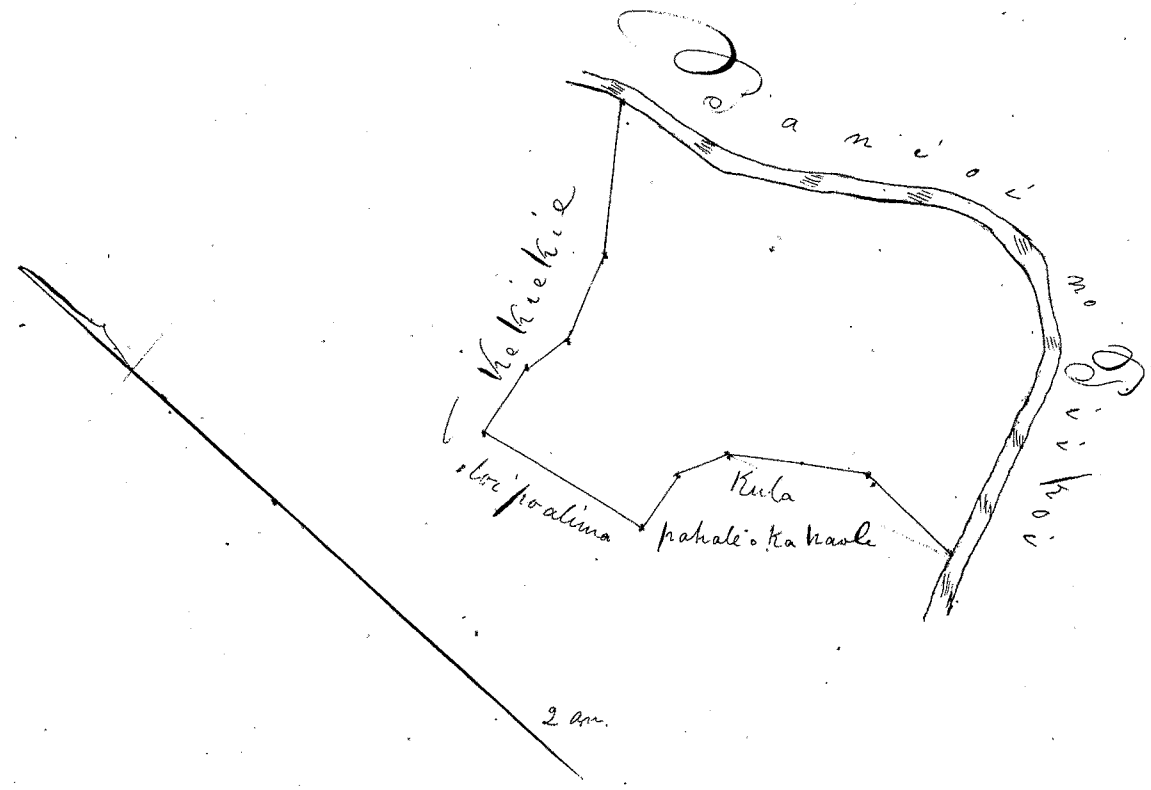
Eia na palena,


This award has been issued & paid.

Anaia e A. G. Thurston.

Ania ma Puawahakea, Kameho, Oahu
 11 loi 3 kula

E hoomaka ma ke kahi Akau mauka o keia, pili ana me ka loi poalima, a me ka ana o
 Kekiekie. A e holo ana ma ke Kekiekie Ak. 83° 15' Ni. 90 fanku. Ke 73° Ni. 44 fanku, Ak. 68° 30' Ni.
 1.05 kaul. Ak. 53° 30' Ni. 1.56 kaul. a hiki i kahawai ke kahi Akau mauka o keia. Alaila pii ma kahawai
 8.02 kaul. a hiki i ke kahi Nema mauka o keia, pili ana me ka pahale o ka kaul. Alaila ma ia paha
 ke Ak. 19° Kom. 2.58 kaul. Ak. 70° 15' Kom. 69 fanku. Ke 81° 15' Kom. 67 fanku, Alaila Ak. 11° 45' Kom.
 1.98 kaul. ma ka loi poalima a hiki i kahi i hoomaka i.
 Ma ia Apana 1⁵⁹/₁₀₀ Oka.





Ua koi mai oia no kona wahi ma Honolulu, Moku o Oahu no ka mea, ua loa ia ia keia wahi no Luaha mai i ka wa o Peki mamua aku o ka M. A. 1829, he wahi keia wa hoopaapaa mui ia, a wa hooko ma nae na Sumakawai ia Kamaikui, a ma ka olelo a ma hoike, ua mas-fop. no Kamaikui is no ua pa nei.

a ua noho keakea ole ia a hiki i keia manawa.

Oia ka makou e hooko nei no Kamaikui he kuleana hoi kona malalo o ke ano Alodio. Ina e uku mai oia i ko ke Aupuni hapa ka; alaila, ua ku pono ia ia ka palapala sila Alodio.

Pono nae ia ia ke uku no ka hookolokolo a me ka hooholo ana i ka olelo. Penei,

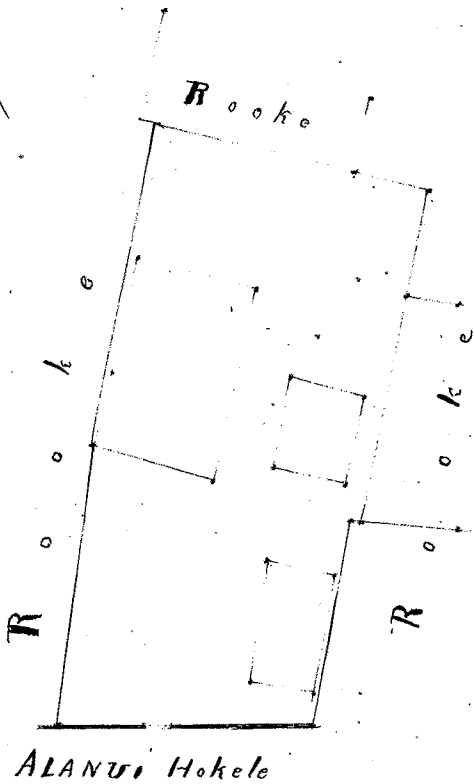
W. L. Lee
G. M. Robertson
J. H. Smith
Loaudi
J. K. Kaulahao


	\$	ken.
No ka rumi a me ke pai ana i ka olelo ma ka Nupepa,	1	
No ke kope ana i ka olelo koina aono,		
No ka palapala kii,		50
No ka hana ana i ka la 11 Novemaba 1846	1	
No ke kope ana i na olelo a na hoike, 2 aono.	1	50
No ka ana ana i ka la 12, Okatoba 1850	3	
No ke kope ana,		50
No ke hooholo ana i ka olelo, 12, Okatoba 1850.	2	50
		<hr/>
		10.

Eia na palena,

Arava & P. W. Meyer

Pahale, aia no Kamaikui Honolulu, Oahu.
 Chomakea ma ke kahi Kamaikui ma ka Ala, ma ke Alanui Hotel, pili ana me ke Kaula
 Rooke, a e holo ana Ak. 63° Kom. 53 7/10 paunku, ma ke Alanui Hotel, alaila Ak. 35° Ni. 58 paunku.
 ma ke Rooke, alaila Ak. 40 1/2° Ni. 69 paunku, ma ke Rooke, alaila Kama 48° Ni. 57 1/2 paunku ma ke
 Rooke, alaila Kama 40 1/2° Kom. 1 paun. 15 paunku. ma ke Rooke a hiki i kahi i hoomake i.
 Ma ia Arava 83 Arava 16 Kap.





Helu 7685 Kuapuu.

Ua koi mai oia no kona mau wahi ma Kapana, No'aula Moku'uni Oahu no ka mea, ua loa ia ia keia mau wahi a me kaha mau kupuna mai ka ua o Kamehameha I.

a ua noho keakea ole ia a hiki i keia manawa.

Oia ka makou e hooko nei no Kuapuu he kuleana hoi kona malalo ke ano Alodio. Ina e uku mai oia i ko ke Aupuni hapa ; alaila, ua ku pono ia ia ka palapala sila Alodio.

Pono nae ia ia ke uku no ka hookolokolo a me ka hooholo ana i ka olelo. Penei,

<i>W. L. Lee</i>	No ka rumi a me ke pai ana i ka olelo ma ka Nupepa,	\$	Ken.
<i>E. M. Robertson</i>	No ke kope ana i ka olelo koina aiao,		
	No ka palapala kii,		
<i>J. M. Smith</i>	No ka hana ana i ka la		
<i>Lane di</i>	No ke kope ana i na olelo a na hoike,		
	No ka ana ana i ka la 10, Okeatoha 1850.		
	No ke kope ana,		
<i>J. Kaulahao</i>	No ka hooholo ana i ka olelo, 17. Okeatoha 1850.		
		<u>\$</u>	<u>4.00</u>

Eia na palena,

Amara & A. J. Turner.

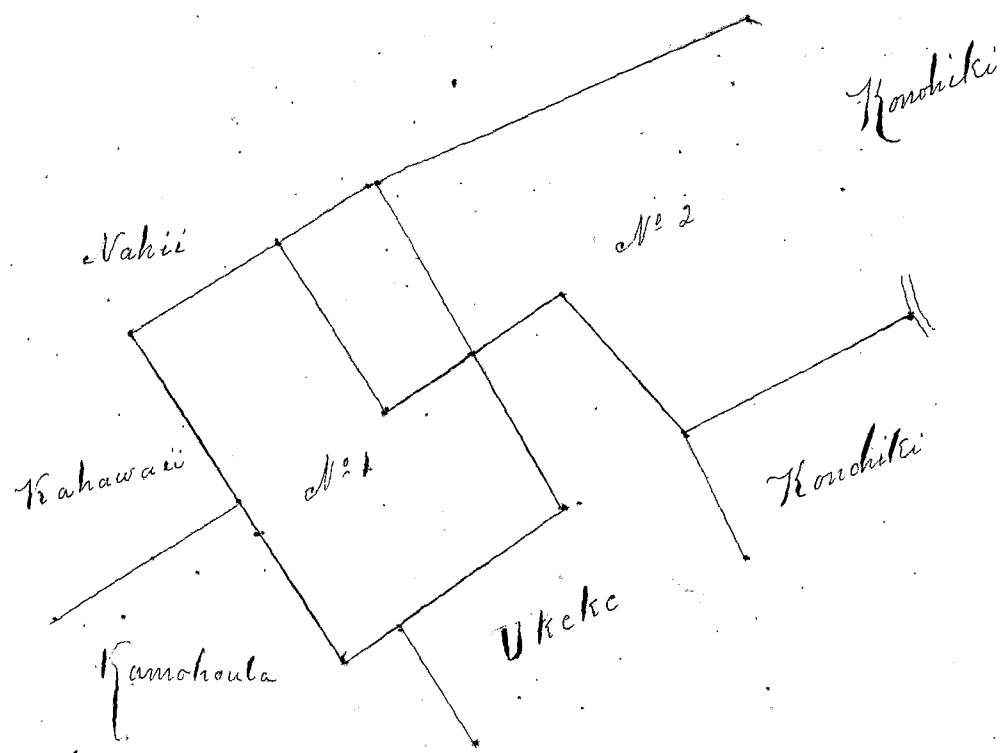
1. Pahale. E hoomaka ana ma ke kahi Hema, a e holo ana Akaun 30 1/2 Hom. 418 faukuu, e pili ana i ke hana noho'ula, a me ke Kahuwai'ii aiaa, alaila Akaun 58° Nite. 182 faukuu e pili ana i ke Kahu'ii aiaa. Alaila Akaun 64° Nite. 112 faukuu e pili ana me ke Kahu, alaila Hema 29° Nite. 213 faukuu, e pili ana me ke Kuapuu aiaa kula, alaila Hema 29° Nite. 190 faukuu, e pili ana i ke Ukeke aiaa alaila Akaun 56° Hom. 287 faukuu e pili ana i ke Ukeke a hiki i kahi i hoomaka i. 1 2/100 Eka.

2. Aina kula. E hoomaka ana ma ke kahi Akaun o ka aiaa kula, a e holo ana Akaun 68° Nite. 437 faukuu, e pili ana i ke ke Mowohiki, alaila Hema 27° Nite. 364 faukuu e pili ana i ke ke Mowohiki a hiki i ke Auwai, alaila Hema 65° Hom. 272 faukuu, alaila Akaun 29° Hom. 196 faukuu e pili ana i ke Ukeke aiaa, alaila Hema 58° Hom. 114 faukuu a hiki i ke aiaa kula o Kuapuu, alaila Akaun 29° Hom. 213 faukuu e pili ana me ke aiaa kula a hiki i kahi i hoomaka i. 1 2/100 Eka.

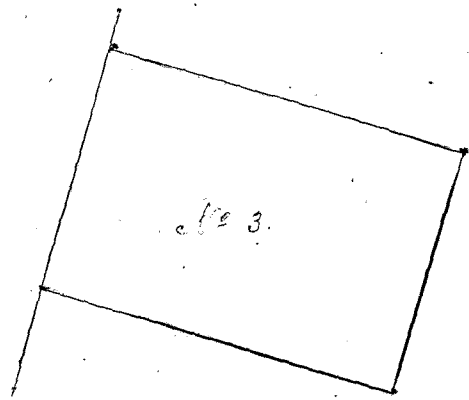
1. 05
1-33
4-10
2/10

3. Pahale ma Haleaha. E hoomaka ana ma ke pa fohaku. A e holo ana Hema 72° Hom. 194 faukuu, e pili ana me ke ke Mowohiki aiaa, alaila Akaun 18° Hom. 130 faukuu, alaila Akaun 72° Nite. 194 faukuu, a hiki i ke pa fohaku, alaila Hema 18° Nite. 130 faukuu me ke pa fohaku a hiki i kahi i hoomaka i. 4 Eka.

Ma kela aiao ma kei



Scale 2 Chain to an Inch.



Scale 1 Chain to an Inch.

Ua koi mai oia no kona mau wahi ma Kaleaha, Hooauloa, Mokuurumi Oahu no ka mea, ua loa ia ia keia mau wahi no kona mau Makua i ka wa o Kamohamoha i mai

a ua noho keakea ole ia a hiki i keia manawa.

Oia ka makou e hooko nei no Kamano he kuleana hoi kona malalo o ke ano Alodio. Ina e uku mai oia i ko ke Aupuni hapa; alaila, ua ku pono ia ia ka palapala sila Alodio.

Pono nae ia ia ke uku no ka hookolokolo a me ka hooholo ana i ka olelo. Penei,

W. L. Lee
G. M. Robertson
J. H. Smith
Loarudi
S. H. Kaulahao

No ka rumi a me ke pai ana i ka olelo ma ka Nupepa,
No ke kope ana i ka olelo koinu aiao,
No ka palapala kii,
No ka hana ana i ka la
No ke kope ana i na olelo a na hoike,
No ka ana ana i ka la 10 Okeatoba 1850.
No ke kope ana,
No ka hooholo ana i ka olelo, 17, Okeatoba 1850.

\$	Ken.
5	
\$ 5.00	

Eia na palena,

Amava e A. F. Turner.

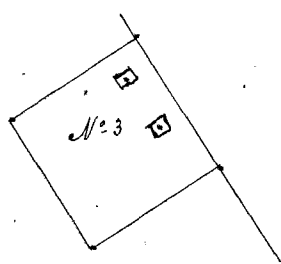
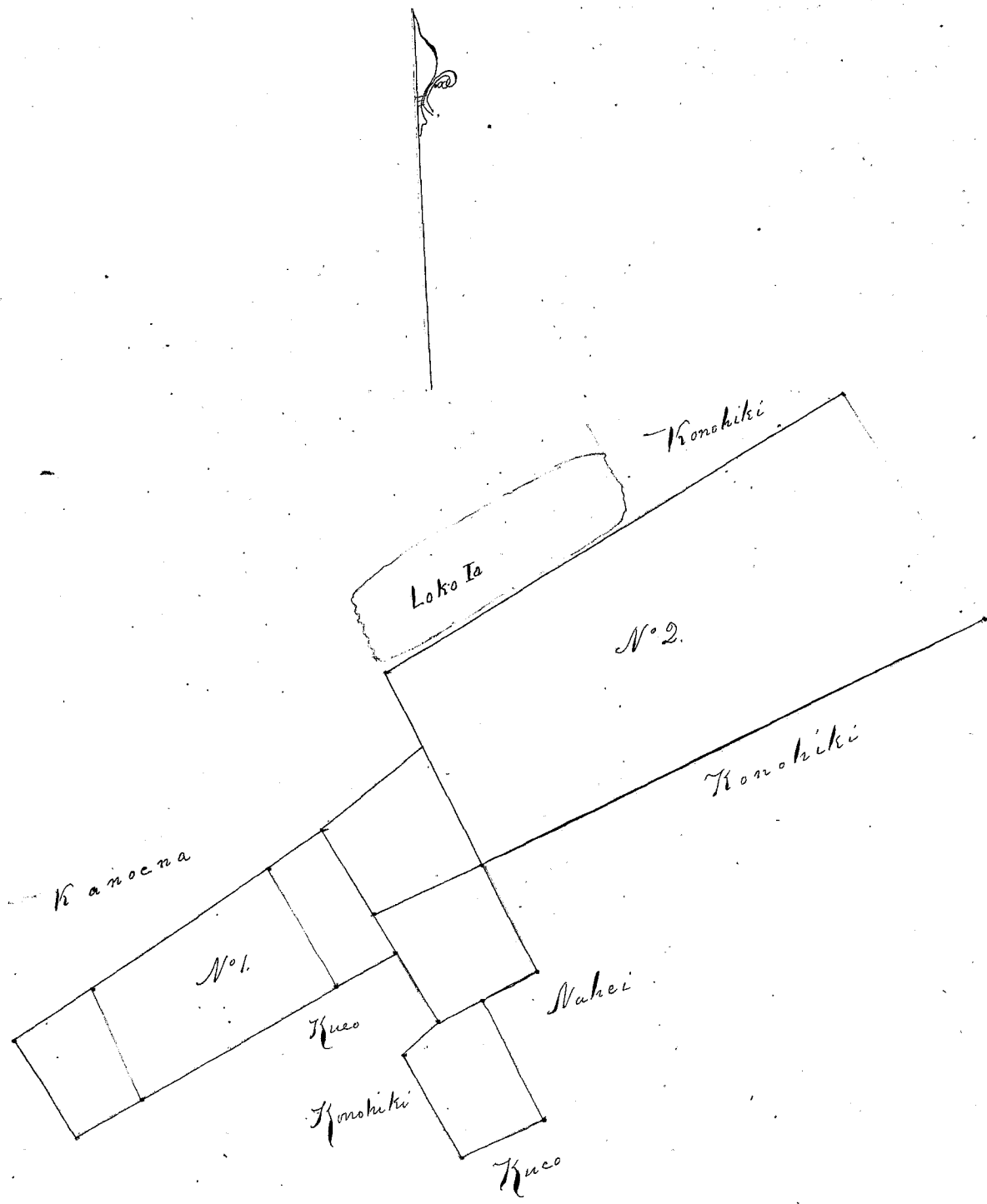
Hele 1. O Lihalo. E hoomaka ana ma ke kahi Akau, a e holo ana i ka Nema 24 1/2° Nite. 317 faukuu, e fili ana me ke Kamano aiaa hula, a me ke ke Nonohiki, Alaila Nema 64° Nom. 71 faukuu e fili ana me ke Kahi aiaa, Alaila Nema 25° Nite. 170 faukuu, e fili ana me ke Kahi, alaila Nema 68° Nom. 116 faukuu e fili ana me ke Kahi aiaa, alaila Akau 27° Nom. 150 faukuu e fili ana me ke ke Nonohiki aiaa, alaila Nema 52° Nite. 64 faukuu. Alaila Akau 30° Nom. 104 faukuu. Alaila Nema 62° Nom. 169 faukuu e fili ana i ke ke Nonohiki aiaa, Alaila Akau 32° Nom. ma ke pali alaila Akau 53° Nite. 474 faukuu e fili ana me ke Kamano aiaa. Alaila Akau 53° Nite. 170 faukuu, a hiki i kahi i hoomaka i. 1 1/2 Eka.

1.42
2.10
25
3.77

Hele 2. Aiaa Nula. E hoomaka ana ma ke kahi Akau, a e holo ana, Akau 24 1/2° Nom. 106 faukuu a hiki i ka loko ia, alaila Akau 61° Nite. 6 kaubahao 78 faukuu, e fili ana i ka loko ia, a me ke aiaa o ke Nonohiki. Alaila Nema 29° Nite. 341 faukuu, e fili ana me ke ke Nonohiki, alaila Nema 66° Nom. 7 kaubahao 7 faukuu e fili ana me ke ke Nonohiki a hiki i kahi i hoomaka i. 2 1/2 Eka.

Hele 3. Pahale. E hoomaka ana ma ke kahi Akau, a e holo ana Nema 31° Nite. 160 faukuu, alaila Nema 59° Nom. 158 faukuu, alaila Akau 31° Nom. 160 faukuu, alaila Akau 59° Nite. 152 faukuu e fili ana i ke ke Nonohiki aiaa a hiki i kahi i hoomaka i. 1/2 Eka.

Ma kela aiaa aiaa hui



Helu ~~10185~~ *Mahaia*

(Enana Helu 10.185)

Ua koi mai oia no kona mau wahi ma *Kapano, Moolauloa, Moku-puni Oahu* no ka mea, ua loa ia ia keia mau wahi i ka M. A. 1847.

a ua noho keakea ole ia a hiki i keia manawa.

Oia ka makou e hooko nei no *Mahaia* he kuleana hoi kona malalo e ke ano Alodio. ~~Ina e uku mai oia i ko ke Aupuni hapa; alaila, ua ku pono ia ia ka palapala sila Alodio.~~

Pono nae ia ia ke uku no ka hookolokolo a me ka hooholo ana i ka olelo. Penei,

<i>W. L. Lee</i>	No ka rumi a me ke pai ana i ka olelo ma ka Nupepa,	\$	ken.
<i>G. M. Robertson</i>	No ke kope ana i ka olelo koina aaoa,		
<i>J. H. Smith</i>	No ka palapala kii,		
<i>Loane</i>	No ka hana ana i ka la		
<i>J. Kekaula</i>	No ke kope ana i na olelo a na hoike,		
	No ka ana ana i ka la 10. Okatoba 1850.		
	No ke kope ana,		
	No ka hooholo ana i ka olelo, 17 Okatoba 1850.		
			<u>\$ 4.00</u>



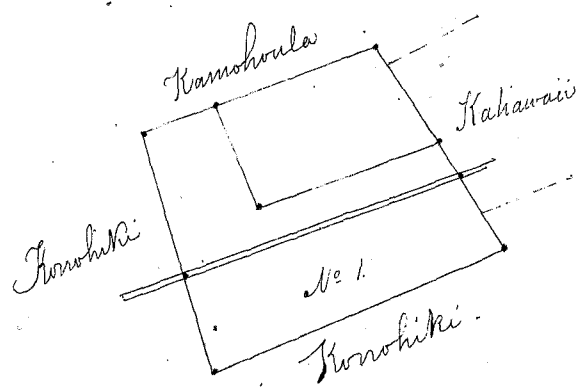
Eia na palena,

Anaia & A. F. Turner.

79
29
25
1.33

- Loi Kale. E hoomaka ana ma ke kahi Akau, a e holo ana Nema 31 1/2° Nib. 2.52 faukuu, e fili ana i ke Kaha-wai'i aina, alaila Nema 67° Nom. 3.30 faukuu e fili ana me ke ke Kono-hiki aina, alaila Akau 20° Nom. 2.64 faukuu, e fili ana i ke ke Kono-hiki, alaila Akau 67° Nib. 2.68 faukuu, e fili ana i ke Kamohoula aina, a hiki i kahi i hoomaka'i. 79 Eka.*
- Mula. E hoomaka ana ma ke kahi Akau, a e holo ana Nema 75° Nom. 2.75 faukuu e fili ana me ke ke Kono-hiki aina, alaila Nema 25° Nib. 1.20 faukuu ma ke pahi, alaila Akau 75° Nib. 2.22 faukuu, e fili ana me ke ke Kono-hiki aina, alaila Akau 2° Nom. 1.22 faukuu, ma ke ala lili, a hiki i kahi i hoomaka'i. 29 Eka.*
- Pahale. E hoomaka ana ma ke kahi Akau, a e holo ana Nema 14° Nib. 85 faukuu, ma ke pahi, alaila Nema 76° Nom. 300 faukuu, e fili ana me ke ke Uke-pahale, alaila Akau 44° Nom. 85 faukuu, e fili ana me ke ke Kono-hiki aina, alaila Akau 76° Nib. 300 faukuu e fili ana i ke ke Kono-hiki a hiki i kahi i hoomaka'i, ma ke pahi. 4 Eka.*

Ma kala aao ma kii.



Scale 2 Chain to an Inch.

Hetu 1652. Kamohoula

Ua koi mai oia no kona mau wahi ma Kapana a Haka. Koolauloa Oahu no ka mea, ua loa ia ia keia mau wahi mai he kama ana, Hawaii mai, mamua aku o ke kama ana o ma Hanawai.

a ua noho keakea ole ia a hiki i keia manawa.

Oia ka makou e hooko nei no *Kamohoula* he kuleana hoi kona malalo o ke ano Alodio. Ina e uku mai oia i ko ke Aupuni hapa; alaila, ua ku pono ia ia ka palapala sila Alodio.

Pono nae ia ia ke uku no ka hookolokolo a me ka hooholo ana i ka olelo. Penei,

<i>W. L. Lee</i> <i>G. M. Robertson</i> <i>J. M. Smith</i> <i>Loani</i> <i>J. K. Kaulakao</i>	No ka rumi a me ke pai ana i ka olelo ma ka Nupepa, No ke kope ana i ka olelo koina aao, No ka palapala kii, No ka hana ana i ka la No ke kope ana i na olelo a na hoike, No ka ana ana i ka la 10, Okatoba 1850- No ke kope ana, No ka hooholo ana i ka olelo, 17 Okatoba 1850	<div style="display: flex; align-items: center;"> <div style="border-left: 1px solid black; border-right: 1px solid black; border-bottom: 1px solid black; width: 40px; height: 100px; margin-right: 5px;"></div> <div style="margin-left: 5px;">\$</div> <div style="margin-left: 5px;">ken.</div> </div> <div style="text-align: right; margin-top: 10px;"> <u>\$ 7.00</u> </div>
---	--	---

Eia na palena,

Anna e A. F. Turner.

A. P.
7202

20
15
95
30
25
185

1. *2 Lihalo. E hoomaka ana ma ke kahi Kikina, a e holo ana Akau 30° Kom. 177 paauku e fili ana i ke Huapuu aino, alaila Nema 66° Kom. 124 paauku e fili ana i ke Kahawaiu aino, alaila Nema Kom. 70 paauku, alaila Nema 30° Niki. 166 paauku, e fili ana me ke ke Monohiki aino, alaila Akau 62° Niki. 66 paauku e fili ana i ke Puahi aino, alaila Akau 68 1/2° Niki. 122 paauku. a hiki i kahi i hoomaka i. 3/5 Eka.*

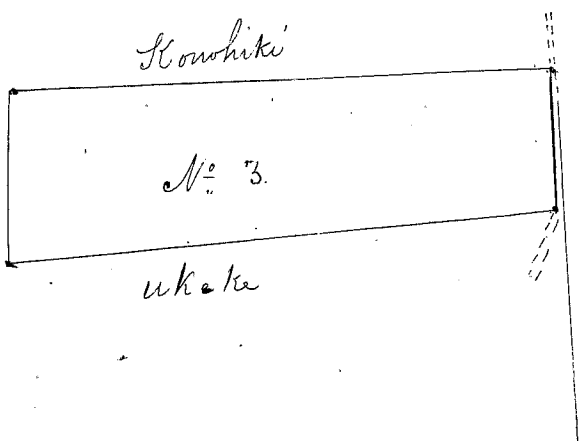

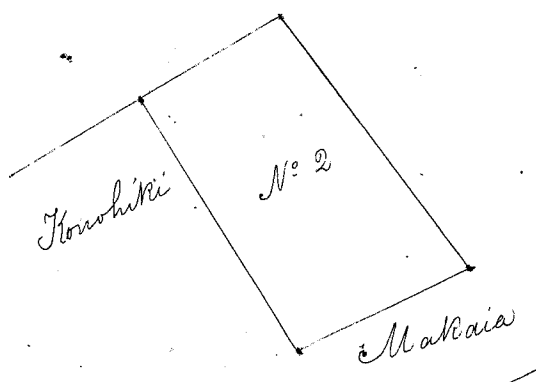

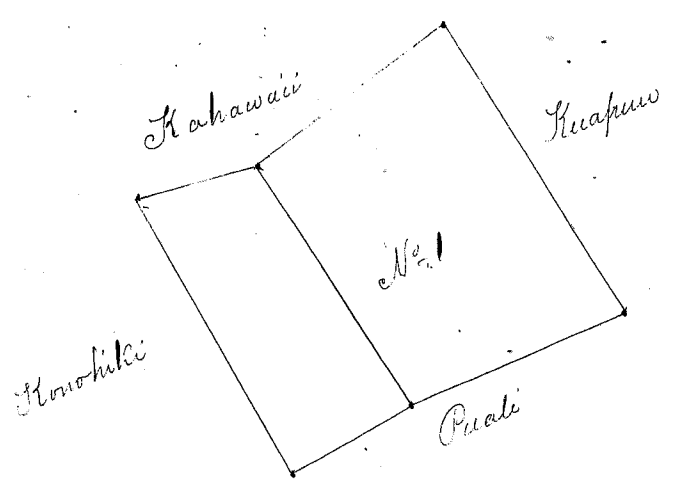
2. *1 Lihalo. E holo ana Akau 31° Kom. 157 paauku. e fili ana i ke ke Monohiki aino, alaila Akau 59° Niki. 86 paauku, e fili ana i ke Puahi aino, alaila Nema 35° Niki. 167 paauku, e fili ana i ke ke Monohiki, alaila Nema 65° Kom. 100 paauku e fili ana i ke Mataka aino a hiki i kahi i hoomaka i. 15/100 Eka.*

3. *Kula. E holo ana Akau 4° Niki. 182 paauku ma ke pali, Akau 88° Niki. 570 paauku. Nema 1° Kom. 148 paauku ma ke Ala lili, alaila Nema 86° Kom. 580 paauku, e fili ana me ke Ukeke aino kula a hiki i kahi i hoomaka i. 95/100 Eka.*

4. *Kula ma Hakaaba. E holo ana Akau 15° Kom. 60 paauku ma ke pali. Akau 65 1/2° Niki. 135 paauku e fili ana i ke Huapuu aino. Nema 23° Niki. 80 paauku e fili ana me ke Hamana aino. Nema 68° Kom. 142 paauku e fili ana i ke ke Monohiki a hiki i kahi i hoomaka i. 3/10 Eka.*

5. *Pahala. Nema 14° Niki. 150 paauku ma ke pa fohoku. Nema 76° Kom. 170 paauku e fili ana i ke ke Monohiki. Akau 14° Kom. 150 paauku. e fili ana i ke ke Monohiki. Akau 76° Niki. 170 paauku e fili ana i ke Huapuu Pahala. 1/4 Eka.*

Ma kela aao ma kii.



Ua koi mai oia no kona mau wahi ma Kapaw. Koolaula. Mokupuni Oahu no ka mea, ua loa ia ia keia mau wahi mamua aku o ke kauna ana ma Kauai.

a ua noho keakea ole ia a hiki i keia manawa.

Oia ka makou e hooko nei no Kahawai he kuleana hoi kona malalo o ke ano Alodio. Ina e uku mai oia i ko ke Aupuni hapa; alaila, ua ku pono ia ia ka palapala sila Alodio.

Pono nae ia ia ke uku no ka hookolokolo a me ka hooholo ana i ka olelo. Penei,

W, L. Lee
Gm. Robertson
M. Smith
Loane li
J. M. Kaula

	\$	ken.
No ka rumi a me ke pai ana i ka olelo ma ka Nupepa,		
No ke kope ana i ka olelo koina aooa,		
No ka palapala kii,		
No ka hana ana i ka la		
No ke kope ana i na olelo a na hoike,		
No ka ana ana i ka la 10 Okatoba 1850		
No ke kope ana,		
No ka hooholo ana i ka olelo, 17, Okatoba 1850.		
	<u>1.</u>	<u>00</u>

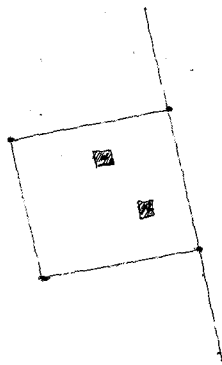


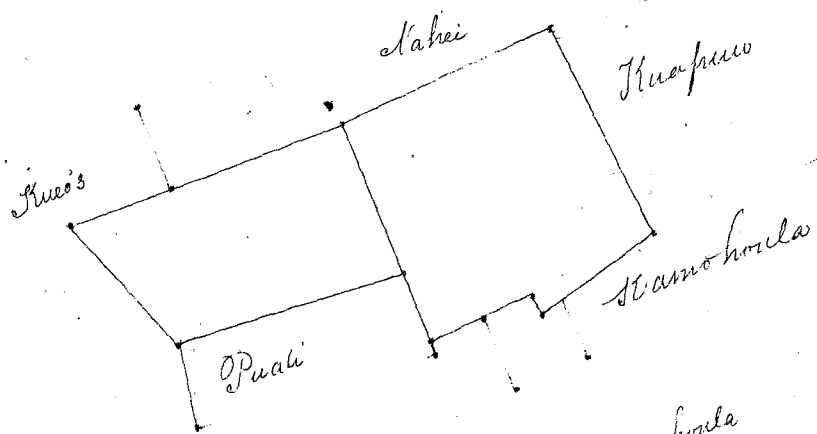
Eia na palena,

Maria A. E. Turner.

1. 2 Loikalo. E hoomaka ana ma ke kahi Akau, a e holo ana Nema 28 1/2 Mik. 250 fanka e pili ana i ke Kua-puu aina, alaila Nema 5 1/4 Kom. 144 fanka, e pili ana me ke Kano-koula aina, alaila Akau 32 Kom. 18 fanka, alaila Nema 62 Kom. 116 fanka, alaila Akau 2 1/2 Kom. 8 fanka, e pili ana i ke Puahi aina, alaila Nema 69 1/2 Kom. 248 fanka, alaila Akau 46 Kom. 167 fanka, e pili ana i ke Kua-puu aina, alaila Akau 67 Mik. 3.10 fanka. Alaila 63 Mik. 244 fanka, e pili ana me ke Kua-puu aina a hiki i kahi i hoomaka i. 1 1/100 Eka.
2. 1 Loikalo. Eia ma palena Haka Nema 31 Mik. 127 fanka, e pili ana i ke Makena aina, alaila Akau Hikiia 83 fanka, e pili ana i ke ke Kono-hiki aina, alaila Akau 32 Kom. 195 fanka e pili ana me ke Puahi aina, alaila Nema 61 Kom. 83 fanka e pili ana me ke Kano-koula aina, a hiki i kahi i hoomaka i. 1 1/100 Eka.
3. Aina hula. E hoomaka ana ma ke kahi Nema, a e holo ana Akau 19 1/2 Kom. 217 fanka, e pili ana i ke ke Kono-hiki aina, alaila Nema 73 1/4 Kom. 3.90 fanka e pili ana me Makena, alaila Nema 9 Mik. 140 fanka ma ke pali, alaila Akau 83 1/2 Mik. 4.25 fanka e pili ana me ke Puahi aina, a hiki i kahi i hoomaka i. 1 1/100 Eka.
4. Pahale. E hoomaka ana ma ke pali, a e holo ana Nema 76 Kom. 17 fanka e pili ana i ke ke Kono-hiki aina, alaila Akau 44 Kom. 155 fanka, alaila Akau 76 Kom. 17 fanka, alaila Nema 44 Mik. 150 fanka ma ke pali, a hiki i kahi i hoomaka i. 1 1/4 Eka.

1.8
16
71
25
2.20

Ma kela aooa ma kei



Hehu 3752. Ukeke

Ua koi mai oia no kona mau wahi ma Kapano, Waiano, Punaluu, Koolauloa, Mokuopuni, Oahu no ka mea, ua loa ia ia keia mau wahi mamua aku o ke make ana o Kaahumanu I.

a ua noho keakea ole ia a hiki i keia manawa.

Oia ka makou e hooko nei no, Ukeke he kuleana hoi kona malalo o ke ano Alodio. Ina e uku mai oia i ko ke Aupuni hapa; alaila, ua ku pono ia ia ka palapala sila Alodio.

Pono nae ia ia ke uku no ka hookolokolo a me ka hooholo ana i ka olelo. Penei,

W. L. Lee	No ka rumi a me ke pai ana i ka olelo ma ka Nupepa,	\$	ken.
G. M. Robertson	No ke kope ana i ka olelo koina aaoa,		
J. H. Smith	No ka palapala kii,		
Loaudi	No ka hana ana i ka la		
J. K. Kaulahao	No ke kope ana i na olelo a na hoike,		
	No ka ana ana i ka la 10 Okatoba 1850		
	No ke kope ana,		
	No ka hooholo ana i ka olelo, 17, Okatoba 1850		
		\$	8.00

Eia na palena,

Anna e A. J. Turner.

1. Aina kula ma Kapano. E hoomaka ana ma ke Alama, a e holo ana i ka Nema 79 1/2° Nomi. 6 kaulahas, 30 faukuu, e pili ana i ke ke Nemo-hiki aino, a i ka pali, alaila Akau 4° Nomi. 3 kaulahas 20 faukuu ma ka pali alaila Akau 85 1/2° Niki. 6 kaulahas, 30 faukuu, e pili ana me ke Kaunuuha aino, a hiki i ke Ala lili, alaila holo ana ma ia ala lili a hiki i kahi i hoomaka i. 1 1/100 Eka.

2. Pahale ma Kapano. Aua. Nema 12° Niki. 1 kaulahas 50 faukuu ma ka papohaku, alaila Nema 76° Nomi. 1 kaulahas 70 faukuu, e pili ana i ke ke Nemo-hiki aino, alaila Akau 14° Nomi. 1 kaulahas, 50 faukuu, alaila Akau 76° Niki. 1 kaulahas 70 faukuu e pili ana i ke Mataia pahale. 1/4 Eka.

3. Aina wauke ma Punaluu. E hoomaka ana ma ka auwai, a e holo ana Nema 26° Niki. 75 faukuu e pili ana me ke Kaunuuha aino, alaila Akau 71° Niki. 91 faukuu, alaila Akau 25° Nomi. 53 faukuu, e pili ana me ke Kaunuuha a hiki i ka auwai, alaila Nema 58° Nomi. 92 faukuu, ma ka auwai a hiki i kahi i hoomaka i. 5/100 Eka.

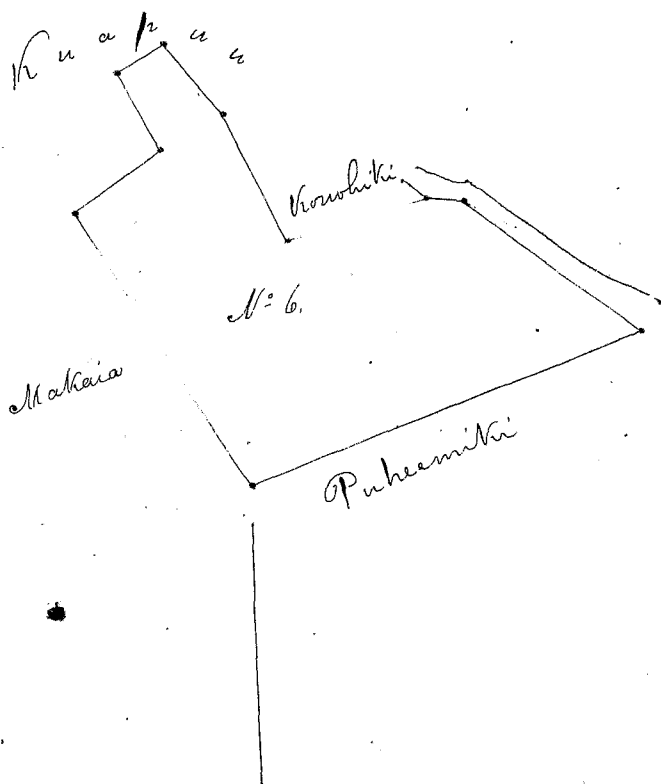
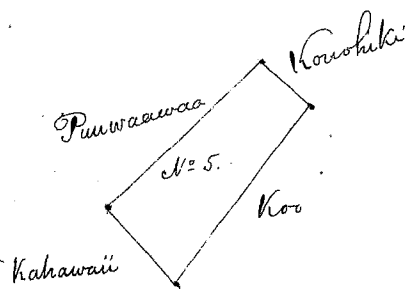
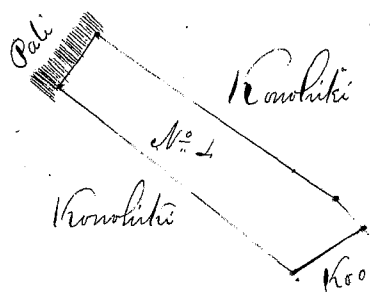



4. Aina kula ma Waiano. E hoomaka ana ma ke kahi Kihina, a e holo ana Nema 55° Nomi. 177 faukuu e pili ana me ke Ioo aino, alaila Akau 50° Nomi. 6 1/2 faukuu, e pili ana me ke ke Nemo-hiki, a hiki i ka pali, alaila Akau 39° Niki. 141 faukuu ma ka pali, alaila Nema 53 1/2° Niki. 59 faukuu. Nema 45° Nomi. 103 faukuu, e pili ana me ke ke Nemo-hiki aino a hiki i kahi i hoomaka i. 1/100 Eka.

5. Aina kula ma Waiano. E hoomaka ana ma ke kahi Nema, a e holo ana Akau 38° Nomi. 220 faukuu e pili ana i ke Kahawai aino, alaila Akau 50° Niki. 253 faukuu, e pili ana me ke Puumuuwa aino, alaila Nema 42° Niki. 138 faukuu, e pili ana i ke ke Nemo-hiki aino, alaila Nema 38° Nomi. 48 faukuu, e pili ana i ke Ioo aino a hiki i kahi i hoomaka i. 33/100 Eka.

6. Aina kula ma Kapano (20 Ii). E hoomaka ana ma ka papohaku, a e holo ana Nema 74° Niki. 9 kaulahas, e pili ana i ke Moku o Puhonenui, alaila Akau 31° Nomi. 685 faukuu, e pili ana me ke Mataia aino, alaila Akau 50° Niki. 220 faukuu e pili ana i ke Kuapuu aino, alaila Nema 29° Nomi. 191 faukuu. Akau 58° Niki. 114 faukuu e pili ana i ke Kuapuu aino, alaila Nema 39° Niki. 196 faukuu, e pili ana me ke Kuapuu aino, alaila Nema 25 1/2° Niki. 302 faukuu, e pili ana i ke ke Nemo-hiki aino, alaila Akau 74° Niki. 335 faukuu, a hiki i ke Kahawai, alaila holo ana ma ke Kahawai a hiki i kahi i hoomaka i. 1 67/100 Eka.

Ma kula aao ma kii.

ap 1.76
2 25
Kapano 6.68 - 4.67
Punaluu 85
Waiano 1.9
83
49



Helu 880 Niulii.

Ua koi mai oia no kona wahi ma Kahapuu, Waikale, Ewa, Oahu. - no ka mea, ua loa ia ia keia wahi i Holowaliwai mai kona aina i ka Makahiki 1847.

a ua noho keakea ole ia a hiki i keia manawa.

Oia ka makou e hooko nei no Niulii - he kuleana hoi kona malalo o ke ano Alodio. Ina e uku mai oia i ko ke Aupuni hapa; alaila, ua ku pono ia ia ka palapala sila Alodio.

Pono nae ia ia ke uku no ka hookolokolo a me ka hooholo ana i ka olelo. Penei,

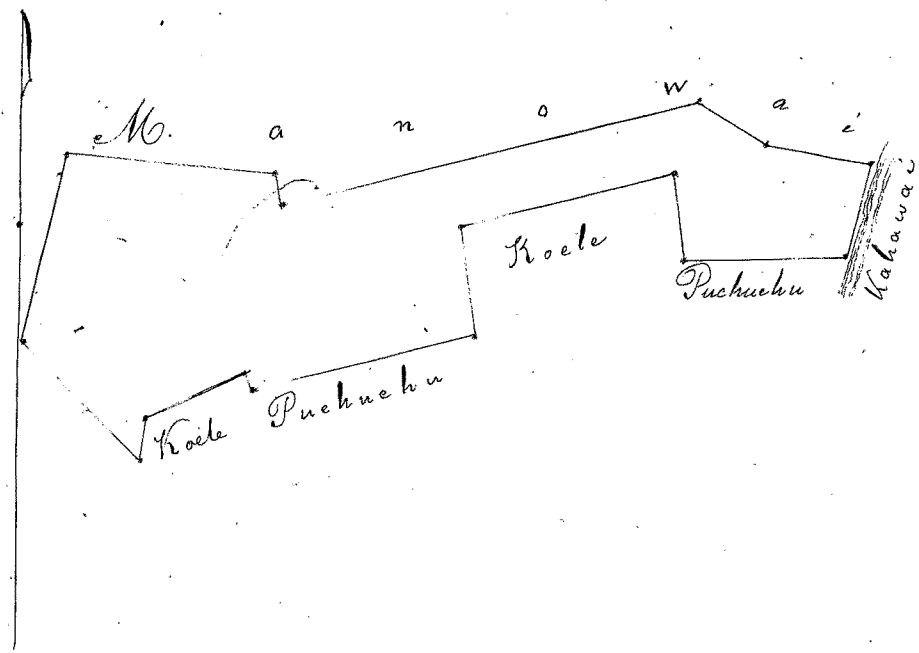
<i>W. L. Lee</i>	No ka rumi a me ke pai ana i ka olelo ma ka Nupepa,	\$	ken.
<i>C. M. Robertson</i>	No ke kope ana i ka olelo koina aoao,		
	No ka palapala kii,		
	No ka hana ana i ka la		
<i>J. H. Smith</i>	No ke kope ana i na olelo a na hoike,		
<i>Loane Li</i>	No ka ana ana i ka la		
<i>J. H. Kewaulahas</i>	No ke kope ana,		
	No ka hooholo ana i ka olelo, 19 O kataba 1850,		
			<u>\$ 5.00</u>

Eia na palena,

Anaia e A. Bishop.

He moaiia Kamoitili'i, i ka Kahapuu, Waikale, Ewa.

E hoomaka ana ma ke kahi Komohana, a e hele ana Ak. 13° Nib. ma ka pili pa aina i 2.00 k.h. a hiki i ke kahi; malaila aku Hem. 85° Nib. i 2.16 k.h. ma ka aoao Manowai, malaila Hem. 4° Nib. i 0.29 k.h. ma ka aoao Manowai, malaila aku Ak. 76° Nib. i 58 k.h. ma ka aoao Manowai, malaila aku Hem. 63° Nib. i 0.79 k.h. a hiki i ke kahi; malaila aku Hem. 79° Nib. i 1.12 k.h. a hiki i kahawai, a ma ka pa. kahawai Hem. 13° Kom. i 1.00 k.h. a hiki i ke kahi, a malaila aku Komohana i 1.62 k.h. ma ka aoao Puehu, a hiki i ke kahi, malaila aku Ak. 6° Kom. i 0.97 k.h. ma ka aoao ke koele, a hiki i ke kahi, a malaila aku Hem. 74° Kom. i 2.25 k.h. a hiki i ke kahi, a malaila aku Hem 7° Nib. i 1.10 k.h. ma ka aoao koele a hiki i ke kahi, a ma ka aoao Puehu Hem. 75° Kom. i 2.42 k.h. a hiki i ke kahi, a malaila aku ma ka aoao koele Ak. 20° Kom. i 0.16 k.h. a hiki i ke kahi, a ma ka aoao koele aku Hem 63 1/2 Kom. i 1.16 k.h. a hiki i ke kahi, a malaila aku Hem 3° Nib. i 0.40 k.h. a hiki i ke kahi, a ma ia wahi a hiki i ke Komohana i 1.65 k.h. a hiki i kahi i noomaka i. Maloko o keia aina 1 Eka, mu 328 k.h. muihana ike.



1914

Wm. H. ...

...

...

...

...

...

...

Helu 3322. Apana II. I. Tutu.

Ua koi mai oia no kona wahi ma Kahalauihine, Mauna, Oahu no ka mea, ua loaa ia ia keia wahi no Pahi ke. Noaiaia. Oahu, mamua aku o Ika M. A. 1826.

a ua noho keakea ole ia a hiki i keia manawa.

Oia ka makou e hooko nei no I. Tutu he kuleana hoi kona malalo e ke ano Alodio. Ina e uku mai oia i ko ke Aupuni hapa; alaila, ua ku pono ia ia ka palapala sila Alodio.

Pono nae ia ia ke uku no ka hookolokolo a me ka hooholo ana i ka olelo. Penei,

W. L. Lee
G. M. Robertson
J. H. Smith
Loane Li
D. Kakauihane

No ka rumi a me ke pai ana i ka olelo ma ka Nupepa,
 No ke kope ana i ka olelo koina aooo,
 No ka palapala kii,
 No ka hana ana i ka la
 No ke kope ana i na olelo a na hoike,
 No ka ana ana i ka la 5, Okatoba 1850.
 No ke kope ana,
 No ka hooholo ana i ka olelo, 23, Okatoba 1850

\$	ken.
<u>\$ 7.00</u>	

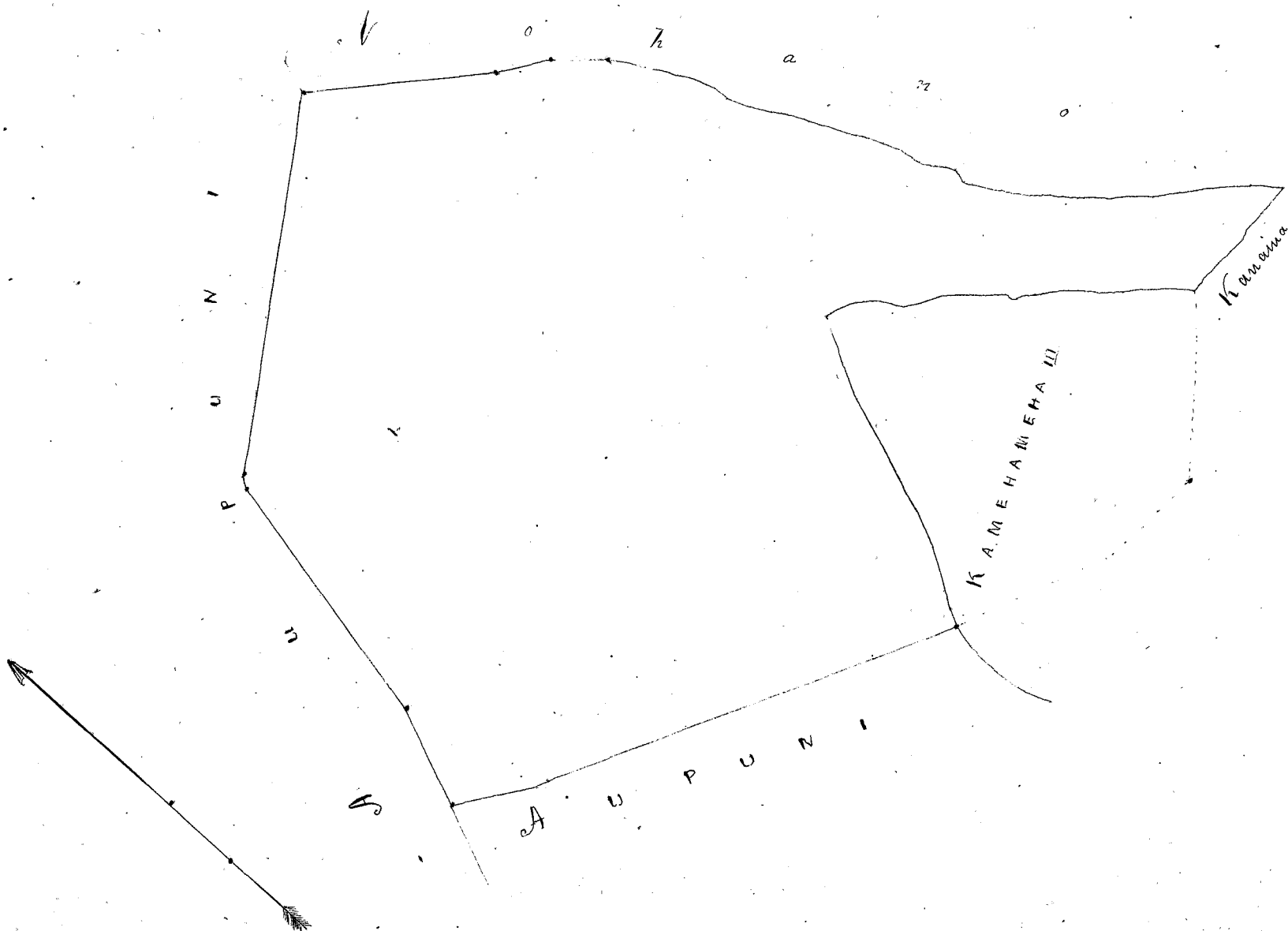
Eia na palena,

Anaia e R. W. Meyer

Anaia e I. Tutu. Kahalauihine, Mauna, Oahu.

E hoomaka ana ke kiki. Akou mauka o keia ana ka aina o Mohano, pili ana me ia Aina Aupuni a e holo Nema 11 1/2° N. 5° kaul. 38 paaku, ma ke Mohano, alaila Nema 21 1/2° N. 3° kaul. 76 paaku, ma ke Mohano alaila Nema 39° N. 4° kaul. 22 paaku, pela no, alaila Nema 79° N. 4° kaul. 74 paaku, ma ke Maunua, alaila Nema 44 1/2° N. 4° kaul. 87 paaku, ma ka aina o Kamehameha III. alaila Nema 26° N. 4° kaul. 52 paaku, pela no, alaila Nema 61° N. 7° kaul. 30 paaku, ma ka aina Aupuni, alaila Nema 41° N. 5° kaul. 5 paaku, pela no, alaila Nema 57° N. 5° kaul. 49 paaku, ma ka aina Aupuni a hiki i ka hiki i haemaka i.

Ma ia Apana 7 Oka, 3 Ruda, 19 Ruda.



... ..
... ..

... ..
... ..

... ..
... ..



Ua koi mai oia no kona wahi ma Honolulu nei; Iona. Moku. Oahu. no ka mea, ua loa ia ia keia wahi no Hoahili mai, i ka Matakiki 1839, a pa lapa hoi ia Hoahili no Paka mai, ma Hoahili i noi i wahi e moho a na Ohua o kaama Moopuna o Lota Kamehameha.

a ua noho keakea ole ia a hiki i keia manawa.

Oia ka makou e hooko nei no Lota Kamehameha he kuleana hoi kona malalo o ke ano Alodio. Ina e uku mai oia i ko ke Aupuni hapa ; alaila, ua ku pono ia ia ka palapala sila Alodio.

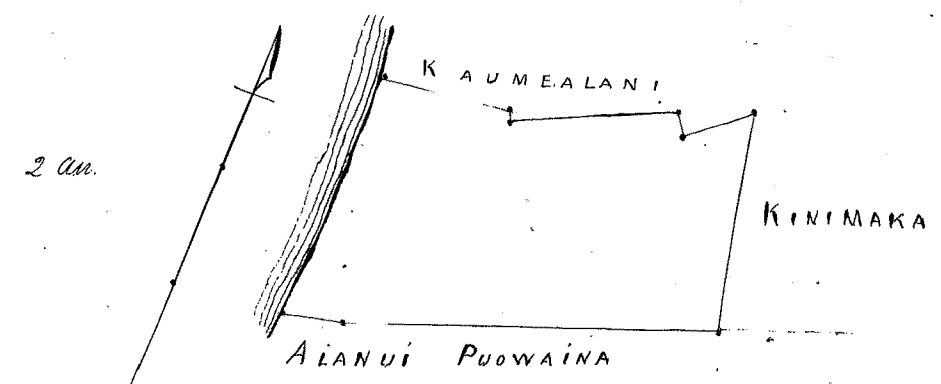
Pono nae ia ia ke uku no ka hookolokolo a me ka hooholo ana i ka olelo. Penei,

<i>W. L. Lee</i>	No ka rumi a me ke pai ana i ka olelo ma ka Nupepa,	\$	ken.
<i>Sam. Robertson</i>	No ke kope ana i ka olelo koina aaoa,		
	No ka palapala kii,		
<i>J. H. Smith</i>	No ka hana ana i ka la		
	No ke kope ana i na olelo a na hoike,		
<i>Louise</i>	No ka ana ana i ka la		
<i>J. Kekaulana</i>	No ke kope ana,		
	No ka hooholo ana i ka olelo, 5 Novemaka 1850.		
			5

Eia na palena,

Anaia i A. G. Thurston

Pahale o Sekuanara no Lota Kamehameha, ma ke Alanui Puowaina Honolulu. E hoomaka ma ke hiki Heima mauka o keia, ma ke Alanui Puowaina, pili ana me ka pa Kinimaka. A e holo ana Akau 14° Hom. 2 kaul. 19 1/2 kap. ma ke Kinimaka, alaila ana ka pa o Kaumealani He. 48° Hom. 52 1/2 kap. He. 28° 15' Hom. 17 kap. Heima 65° Hom. 1 kaul. 50 1/2 kap. Meie i ka lima Akau 6 1/2 kap. alaila Heima 79° 45' Hom. 1 kaul. 19 1/2 kap. a hiki i kahakahi, alaila Heima 2 kaul. 46 kap. ma kahakahi a hiki i ke Ala Puowaina, alaila Akau 73° 30' He. 43 1/2 kap. a Akau 67° 45' He. 4 kaul. 2 1/2 kap. ma ke Ala Puowaina a hiki i kahi i hoomaka i. Ma ia Opuna 1179 Anaia.



119

... ..
... ..

... ..
... ..

... ..
... ..

... ..
... ..

... ..
... ..

... ..
... ..

... ..
... ..

... ..
... ..

... ..
... ..

... ..
... ..

... ..
... ..

Mai ka aao 386.

Ua koi mai oia no kona mau wahi ma Honolulu, Kona, Moku-puni Oahu. no ka

mea, ua loa ia ia keia mau wahi o ka Helu 159. no Kapoo mai ma ke kauoha i ka M. H. 1834. Helu 169. no Kurofu mai i ka M. H. 1840. Helu 170. 171. no Kurofu mai no, e like me kela pa. Helu 173. no Maitou mai i ka M. H. 1836a 1837. Helu 176. no Kuluwailohua mai ma ke kuai ana i na dala ke \$70.00 i ka M. H. 1840. Helu 178. ma ke kuai ana i ka M. H. 1839a 1840 paha. Helu 181. no Kurofu mai i ka M. H. 1840. Helu 184. He wahi waiho wale i ka M. H. 1837a 1838. a ua noho keakea ole ia a hiki i keia manawa.

Oia ka makou e hooko nei no Mataba Kekuanaoa he kuleana hoi kona malalo o ke ano Alodio. Ina e uku mai oia i ko ke Aupuni hapa ; alaila, ua ku pono ia ia ka palapala sila Alodio.

Pono nae ia ia ke uku no ka hookolokolo a me ka hooholo ana i ka olelo. Penei,

<p>W. L. Lee G. M. Robertson J. M. Smith L. A. Smith J. Kekuanaoa</p>	<p>No ka rumi a me ke pai ana i ka olelo ma ka Nupepa, \$ 1 ken. No ke kope ana i ka olelo koina 2 aao, 1 No ka palapala kii, 50 No ka hana ana i ka la 24. Nov. 1846 a 18 Okatoba 1848. 2 No ke kope ana i na olelo a na hoike, 4 aao 3 No ka ana ana i ka la 2, 3, Mei 1850. 8 Aina 20 No ke kope ana, 3 Kope. 4 No ka hooholo ana i ka olelo, 5 Novemaba 1850. 2 50.</p>
---	---

\$ 31.

Eia na palena,

Mataba A. G. Thurston.

W. S. P. 707.

Helu 159. Paia Kapoo mai ke Alanui Kuai, Honolulu, Oahu.

E hoomaka ma ke kahi Kema mauka o keia, ma ke Alanui Kuai, pili ana me ka pa ia Kaaipuaa. A e holo ana Kema 47° Nom. 20 1/2 kap. ma ka pa ia Kaaipuaa, alaila Kema 51° 15' Nom. 14 1/2 kap. ma ke Alanui Makai. alaila Kema 44° 45' N. 15 1/2 kap. ma ka pa ia Kaaipuaa, alaila Kema 44° 30' N. 78 1/2 kap. ma ka pa ia Kaaipuaa. alaila Kema 45° 15' N. 66 kap. ma ke Kukulakaha hiki i ke Alanui Kuai. alaila Kema 44° 30' N. 75 1/2 kap. ma ke ala Kuai a hiki i kahi i hoomaka i. Ma ia Apana 767 Awana.

Helu 169. Paia Kurofu mai ke Alanui Halepule, Honolulu, Oahu.

E hoomaka ma ke kahi Kema mauka o keia ma ke Ala Halepule, pili ana me ka pa ia Kaaipuaa. A e holo ana Kema 39° Nom. 2 kaul. 6 1/2 kap. ma ke Ala Halepule, alaila Kema 65° 45' Nom. 1 kaul. 62 1/2 kap. ma ka pa ia Halepule hoohe. alaila Kema 20° 15' N. 44 1/2 kap. ma ka pa ia Kaaipuaa, hiki i ke kahi Kema mauka o keia hiki i ke Aupuni, alaila Kema 35° N. 1 kaul. 46 1/2 kap. ma ka pa Aupuni, ke kahi Kema mauka o keia, alaila Kema 53° 45' N. 2 kaul. 15 1/2 kap. ma ka pa Aupuni, ma ke Kaaipuaa a hiki i kahi i hoomaka i. Ma ia Apana 577 Awana.

Helu 170. Paia Kona ma ke Alanui Halepule.

E hoomaka ma ke kahi Kema mauka o keia, ma ke Ala Halepule, pili ana me ka pa ia S. Thompson. A e holo ana Kema 50° 30' Nom. 1 kaul. 47 1/2 kap. a Ke 41° N. 1 kaul. 9 1/2 kap. ma ke Thompson pa, alaila Kema 57° 30' Nom. 2 kaul. 31 1/2 kap. ma ke Kapahi pa a hiki i kakaikai, alaila 5 kaul. 44 1/2 kap. ma kakaikai, a hiki i ke kahi o ka pa Kaaipuaa, alaila Kema 58° 15' N. 59 1/2 kap. ma ia pa, hiki i ke Alanui Halepule, alaila Kema 16° 30' N. 4 kaul. 41 1/2 kap. ma ke Alanui a hiki i kahi i hoomaka i. Ma ia Apana 961 Awana.

Helu 173. Paia Maitou ma Kaha, Honolulu.

E hoomaka ma ke kahi Kema mauka o keia ma ke Alanui Halepule, pili ana me ke Aupuni, a me ke Kaa. A e holo ana Kema 50° 45' Nom. 4 kaul. 33 1/2 kap. ma ka pa ia Kaa, a hiki i ke Alanui Makai, alaila Kema 57° 45' N. 4 kaul. 38 1/2 kap. ma ke Ala Makai, alaila Kema 39° 30' N. 2 kaul. 44 1/2 kap. alaila Ke 32° 30' Nom. 3 kaul. 55 1/2 kap. ma ke Aupuni a hiki i kahi i hoomaka i. Ma ia Apana 1 Kaa, 566 Awana.

Helu 176. Paia Kekuanaoa i na faahua o Kona, ma ke Alanui Halepule, Honolulu, Oahu.

E hoomaka ma ke kahi Kema mauka o keia ma ke Alanui Halepule, pili ana me ke Kaaipuaa pa. A e holo ana Kema 62° Nom. 109 1/2 kap. ma ke Ala Halepule, alaila Kema 48° 30' Nom. 46 1/2 kap. ma ke Ala Kaaipuaa alaila Kema 39° 45' N. 116 1/2 kap. ma ke Kaaipuaa pa, alaila Kema 43° 20' N. 87 1/2 kap. ma ke Kaaipuaa pa a hiki i kahi i hoomaka i. Ma ia Apana 203 Awana.

Helu 178. Paia Hua ma ke Alanui Halepule, fili ana me ke Ala Makiki a me ke Ala Maikai. A e holo ana Heaau 78° 45' Nom. 6 kaul. 10 1/2 kap. ma ke Ala Halepule, a hiki i ke hiki Akai maikai o hua, fili ana me ke Ala Halepule, a me ke Ala Makiki. Alaila Heaau 56° 45' 3 kaul. 3 1/2 kap. ma ke Ala Makiki, a hiki i ke hiki Heaau maikai o hua, fili ana me ke paia Maikai alaila Heaau 50° 45' 4. kaul. 33 1/2 kap. ma ke paia Hua a hiki i kahi i hoomaka i.

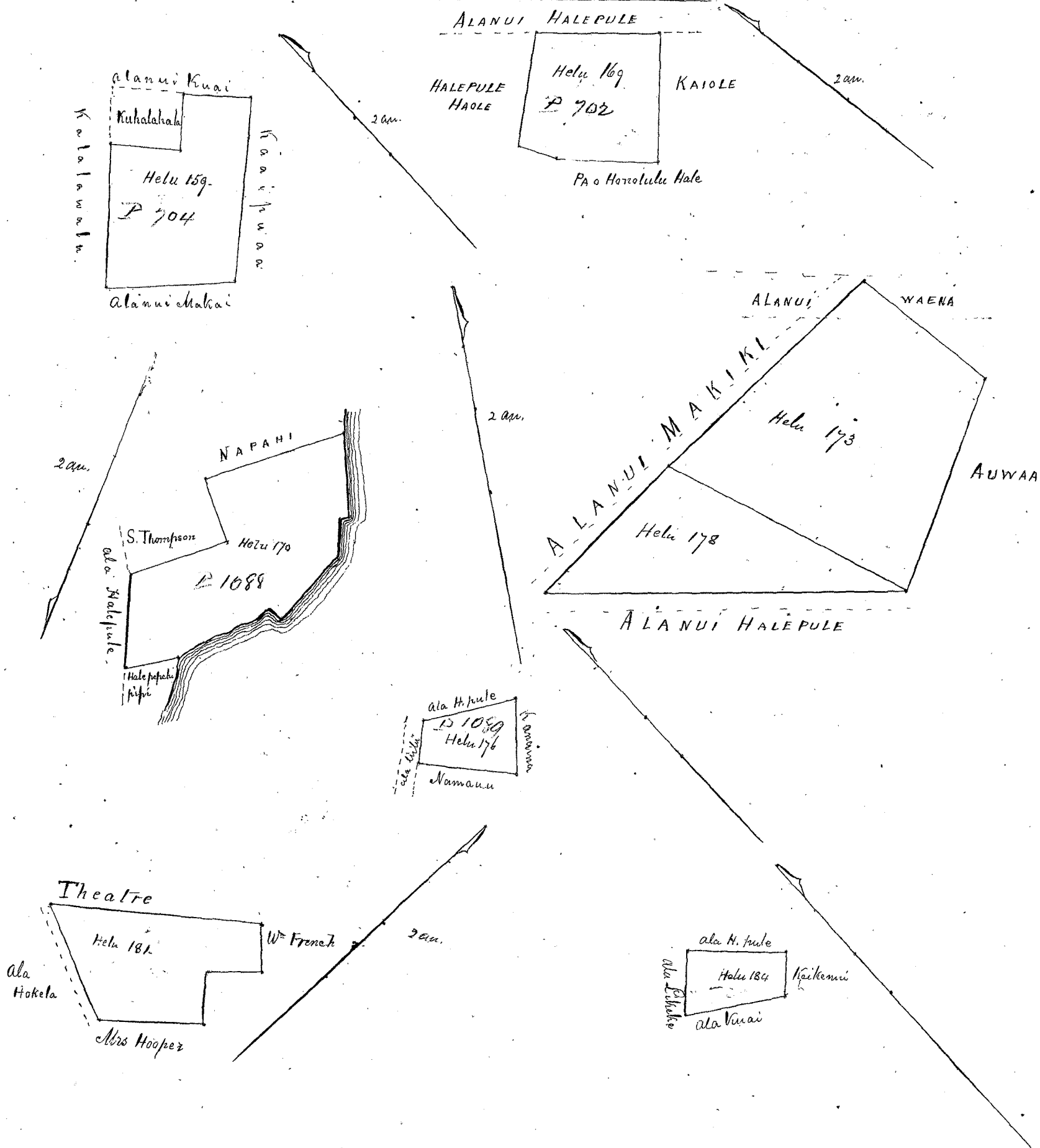
Maia Apama 812 Anana.

Helu 181. Paia G. W. Punchard, ma ke Alanui Hotela, fili ana me ke paia o ke Theatre (kele Sigale) a e holo ana Heaau 67° 45' 4. kaul. 9 1/2 kap. ma ke Ala Hotela, alaila Heaau 46° 45' 1 kaul. 54 1/2 kap. a Heaau 43° 30' Nom. 58 kap. a Heaau 43° 45' 4. kaul. ma ke paia Mrs Hooper, a hiki i ke paia W^m French, alaila Heaau 49° 30' Nom. 55 1/2 kap. ma ke W^m French pa, alaila Heaau 49° 30' Nom. 3 kaul. 40 1/2 kap. ma ke paia o ke Theatre a hiki i kahi i hoomaka i.

Maia Apama 596 Anana.

Helu 184. Pahala, Kukuwanaia i ke Heaau Maikai, ma ke Alanui Halepule, Honolulu, Oahu. E hoomaka ma ke hiki Heaau maikai o hua ma ke Alanui Halepule, fili ana me ke Heaau maikai pa. A e holo ana Heaau 47° Nom. 112 1/2 kap. ma ke Alanui Halepule. Alaila Heaau 45° Nom. 73 1/2 kap. ma ke Ala Lihaka, alaila Heaau 60° 45' 4. kaul. 115 3/4 kap. ma ke Alanui Maikai, alaila Heaau 45° 4. kaul. 46 3/4 kap. ma ke Heaau maikai pa, a hiki i kahi i hoomaka i.

Maia Apama 179 Anana.



E mana i ka waa 1004-

703

Ua koi mai oia no kona mau wahi ma Honolulu, Hawaii, Kōkūpuni Oahu no ka

mea, ua loa ia ia keia mau wahi o ka Helu 160, 161, 162, 163, 164, 165, 175, 177, 182. ma Hināu mai ke Kamamalu i ka Mo. A. 1839, a ua loa hoi ia Hināu i kona wa e ola ana, mamua aku e ke kau ana o na Manawai, o ka Helu 182, no Wahimalii mai i ka Mo. A. 1846, a ua loa hoi ia ia mi Kamamoha I, a keia mau wahi a pau.

a ua noho keakea ole ia a hiki i keia manawa.

Oia ka makou e hooko nei no Victoria Kamamalu he kuleana hoi kona malalo o ke ano Alodio. Ina e uku mai oia i ko ke Aupuni hapa ; alaila, ua ku pono ia ia ka palapala sila Alodio.

Pono nae ia ia ke uku no ka hookolokolo a me ka hooholo ana i ka olelo. Penei,

		\$	ken.
W. L. Lee	No ka rumi a me ke pai ana i ka olelo ma ka Nupepa,	1	
W. L. Lee	No ke kope ana i ka olelo koina 6 aoao,	3	
W. L. Lee	No ka palapala kii,		50
J. H. Smith	No ka hana ana i ka la 24. Nov. 1846. a 18 Okalaba 1850,	2	
J. H. Smith	No ke kope ana i na olelo a na hoike, 8 aoao	6	
Loane Li	No ka ana ana i ka la 2. 3. Mei 1850, 8 ana	20	
J. Hekeaulaoh	No ke kope ana,	4	
J. Hekeaulaoh	No ka hooholo ana i ka olelo, 5 Novemaba 1850,	2	50
			<u>39.00</u>

Eia na palena,

Maia o A. G. Thurston.

Helu 160. Paia Hināu ma ke Ala Kuai, Honolulu.

E hoomaka ma ke kahi Akau mauka o keia ma ke Alanui Kuai, pili ana me ka paia Kapoo. A e holo ana Hema 44° 30' Ni. 102 3/4 kap. ma ke Alanui Kuai, alaila Hema 50° 15' Kom. 79 1/2 kap. a Hema 46° 30' Kom. 116 kap. ma ka paia Naweiki, alaila Akau 51° 15' Kom. 100 3/4 kap. ma ke Alanui Maki, alaila Akau 47° Ni. 206 1/2 kap. ma ka paia Kapoo, a hiki i kahi i hoomaka i. Ma ia Apuna 562 Anawa.

Helu 161. Paia Kapoo ma ke Alanui Kuai.

E hoomaka ma ke kahi Akau mauka o keia, ma ke Ala Kuai, pili ana me ka paia Hināu. A e holo ana Hema 58° Ni. 113 1/2 kap. ma ke Ala Kuai, alaila Hema 40° 30' Kom. 221 1/2 kap. ma ka paia Hio, alaila Akau 51° 15' Kom. 138 1/2 kap. ma ke Ala Maki, alaila Akau 46° 30' Ni. 116 kap. a Akau 50° 15' Ni. 79 1/2 kap. ma ka paia Hināu a hiki i kahi i hoomaka i. Ma ia Apuna 695 Anawa.

Helu 162. Paia Hio ma ke Ala Kuai.

E hoomaka ma ke kahi Akau o keia, ma ke Ala Kuai, pili ana me ka paia Naweiki. A e holo ana Hema 61° 30' Ni. 163 kap. ma ke Ala Kuai, alaila Hema 47° Kom. 80 kap. ma ka paia Haina, alaila Hema 41° 25' Ni. 13 1/2 kap. ma ka paia Haina, alaila Hema 59° 15' Kom. 165 1/2 kap. ma ka paia Hio, alaila Akau 49° 30' Kom. 110 1/2 kap. ma ke Ala Maki, alaila Akau 40° 30' Ni. 221 1/2 kap. ma ka paia Naweiki a hiki i kahi i hoomaka i. Ma ia Apuna 442 Anawa.

Helu 163. Paia Haina ma ke Ala Kuai.

E hoomaka ma ke kahi Akau mauka o keia ma ke Ala Kuai, pili ana me ka paia Hio, a e holo ana Hema 61° 30' Ni. 56 1/2 kap. ma ke Ala Kuai, alaila Hema 42° Kom. 99 1/2 kap. ma ke Ala Hio, alaila Akau 41° 25' Kom. 64 kap. ma ke Ala Hio, a me ka paia Hio, alaila Akau 47° Ni. 80 kap. ma ka paia Hio a hiki i kahi i hoomaka i. Ma ia Apuna 147 Anawa.

Helu 164. Paia Haina ma ke Ala Maki.

E hoomaka ma ke kahi Akau mauka o keia, ma ke Ala Maki, pili ana me ka paia Aupuni. A e holo ana Hema 51° Ni. 331 1/2 kap. ma ke Ala Maki, alaila Hema 46° Kom. 222 1/2 kap. ma ke Hekeaulaohi paia, hiki i ke hahawai, alaila ma ke hahawai 30 kap. a hiki i ka paia Aupuni, alaila Akau 36° 30' Ni. 161 1/2 kap. a Akau 40° Ni. 91 1/2 kap. ma ka paia Aupuni a hiki i kahi i hoomaka i. Ma ia Apuna 1 Ka. 821 Anawa.

R.P.
332

R.P.
698

Helu 165. Paia Kūlukuana, ma ke Alanui Kuai

E hoomaka ma ke kīhi Akau mauka o keia, ma ke Ala Kuai; pili ana me ke Alanui Kea. A e holo ana Nema 42° 30' N. 114 1/2 kap. ma ke Ala Kea, alaila Nema 49° 30' N. 17 kap. a Akau 63° 30' N. 37 1/2 kap. a Akau 85° 15' N. 77 1/2 kap. a Nema 39° 45' N. 57 1/2 kap. ma ke pa o A. Paki. Alaila akap 39° 30' N. 58 1/2 kap. ma ke pa o Napoeha, alaila Akau 60° N. 142 1/2 kap. ma ke Ala Kuai a hiki i kahi i hoomaka i.

Ma ia Apana 285 Apana.

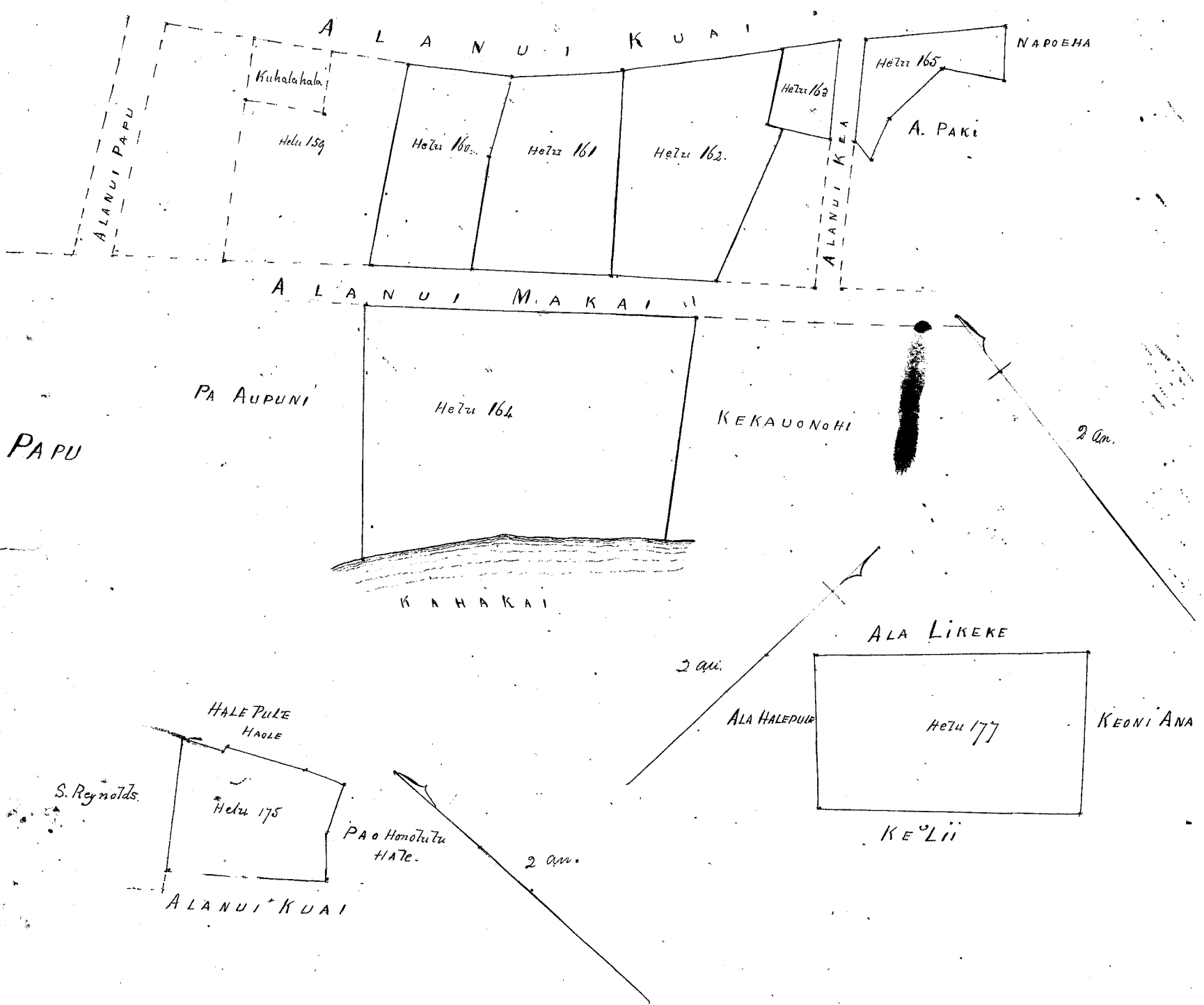
Helu 175. Paia Kūlukuana, ma ke Alanui Kuai, Honolulu

E hoomaka ma ke kīhi Nema mauka o keia ma ke kīhi Akau mauka o keia ma ke Alanui Kea. A e holo ana Akau 20° 15' N. 44 1/2 kap. ma ke paia Haniku, alaila Akau 25° 15' N. 1 kaul. 17 1/2 kap. ma ke pa o keia Kūlukuana, alaila ma ke pa o keia Nema 3° 30' kap. alaila Akau 26° N. 44 1/2 kap. ma ke pa o S. Reynolds, alaila Nema 55° 30' N. 2 kaul. 2 1/2 kap. ma ke Reynolds a hiki i ke Alanui Kuai, alaila Nema 42° 15' N. 2 kaul. 29 3/2 kap. ma ke Alanui Kuai, a hiki i ke kīhi Nema mauka o keia ma ke pa o waia ana 3 1/2 kap. i ke Akau mai, ke kīhi o keia Hale-pai-palapala mai, alaila Akau 50° 15' N. 50 kap. a hiki i ke kīhi o keia Hale Alanui, alaila Akau 58° N. 48 1/2 kap. ma ia hiki a hiki i kahi i hoomaka i.

Ma ia Apana 525 Apana.

Helu 177. Pahale Kūlukuana o V. Lumanalo ma Halemaile, Honolulu

E hoomaka ma ke kīhi Akau mauka o keia ma ke Alanui Līkeke, pili ana me ke pa o Nema Ana. A e holo ana Nema 42° 30' N. 159 1/2 kap. ma ke Nema Ana, alaila Nema 46° 15' N. 266 kap. ma ke pa o keia Līkeke, a hiki i ke Alanui Halepule, alaila Akau 47° N. 153 kap. ma ke Ala Halepule, alaila Akau 45° N. 276 1/2 kap. ma ke Alanui Līkeke a hiki i kahi i hoomaka i. Ma ia Apana 1184 Apana.



I loko o ke kulanā Hehu 175, ua hoo ke kulanā o A. Kūiwi, me Heamābulihia, me Paakūmii ke mau hana nōho pū, a hiki i ho lakou make ana, alaila pū ho lakou kulanā malaila a ua i hāwīia ke pū e ae no keia pū, alaila pū, i līke me ho lakou olelo hōhōlo ma ke la 18, o Okatōba 1848.

E nana aōas 1002. Helu 182

Helu 2071. Kalua

Ua koi mai oia no kona wahi ma Honolulu, Kona, Mookupuni Oahu no ka mea, ua loa ia ia keia wahi no Lihiau mai i ka Makahiki 1844, ma ke kua ai aia i na dala he \$50.00, a ua loa hoi ia Lihiau i ka Mo. A. 1837 mamua aku o ke kua ana o na kanawai.

a ua noho keakea ole ia a hiki i keia manawa.

Oia ka makou e hooko nei no Kalua he kuleana hoi kona malalo o ke ano Alodio. Ina e uku mai oia i ko ke Aupuni hapa hua ; alaila, ua ku pono ia ia ka palapala sila Alodio.

Pono nae ia ia ke uku no ka hookolokolo a me ka hooholo ana i ka olelo. Penei,


W. L. Lee
G. M. Robertson
J. H. Smith
Loane L.
J. Schaulstien

	\$	ken.
No ka rumi a me ke pai ana i ka olelo ma ka Nupepa,	1	
No ke kope ana i ka olelo koinu / aoso,		50
No ka palapala kii,		50
No ka hana ana i ka la 29 Mei 1850	1	
No ke kope ana i na olelo a na hoike, 1 aoso		75
No ka ana ana i ka la 29, Augate 1850.	2	50
No ke kope ana,		50
No ka hooholo ana i ka olelo, 5 Noremaba 1850	2	50
		<u>\$9.25</u>

Eia na palena,

Amala i A. G. Thurston.

Pahala. Alani Hotel. Honolulu, Oahu.
E hoomaka ma ke kiki Akau makai o keia, ma ke Alani Hotel, e pili ana me ke pa o ka Farani. A e holo ana ma ke ka Farani pa. Akau 47° 45' N. 60 1/2 kap. a hiki i ke kiki Akau mauka o keia, a Nema 45° 30' N. 27 1/2 kap. a hiki i ke kiki Nema mauka o keia, pili ana me ke kiki Akau mauka o ke Nela pa, Alaila N. 45° 15' N. 63 1/2 kap. ma ke Nela a hiki i ke Alani, alaila Akau 41° 45' N. 29 1/2 kap. ma ke alani a hiki i ke kiki i hooima keia i. Malotes oia Ajana 70 Anana, 6 Kapua.



Oleto hvakaha.
pa, e like me ia i ho


Helu 182. Hekuanava. no V. Hamamalu

Puhale ia Wahinealii, ma ke Alanui Makai, Honolulu, Oahu.

E hoomaka ma ke kahi Huna mauka o keia, ma ke Alanui Makai, pili ana me ke Namauu pa. 9e hoi aia Akau 48° Hem. 285 1/2 kap. ma ke Alanui Makai, aiaia Hema 55° Hem. 132 1/2 kap. ma ke Kealoha, aiaia Hema 24° Hi. 21 kap. ma ke Kealoha, Hema i ke lina Akau 4 1/2 kap. aiaia Hema 23° 15' Hi. 87 kap. ma ke Kiminaka pa, aiaia Akau 65° Hi. 105 1/2 kap. ma ke Naahu, aiaia Hema 26° 30' Hi. 104 3/4 ma ke Naahu, aiaia Hema 40° Hi. 41 1/2 kap. ma ke Namauu, aiaia Hema 59° Hi. 133 3/4 kap. ma ke Namauu a hiki i kahi i hoomaka i.

Maia Appana 881 Anana.

Anaia Mei 2. 1850.



Ma uku o keia i ke Huleana

\$5.00

Helu 21. Nakoosko no Kalakini

Ua koi mai oia no kona wahi ma Honolulu. Iona, Oahu no ka mea, ua loa ia ia keia wahi ia ia my Kapokini kana kane i ka Mo. H. 1825, a ua noho oia malaila a hiki i kona make gna kaouka ia Nakoosko kana wahine, a mai ka palapala ua hooholo ia aku ua pa mai, no Kalakini kana kaikamahine pono.

a ua noho keakea ole ia a hiki i keia manawa.

Oia ka makou e hooko nei no Kalakini he kuleana hoi kona malalo o ke ano Alodio. Ina e uku mai oia i ko ke Aupuni hapa ha; alaila, ua ku pono ia ia ka palapala sila Alodio.

Pono nae ia ia ke uku no ka hookolokolo a me ka hooholo ana i ka olelo. Penei,

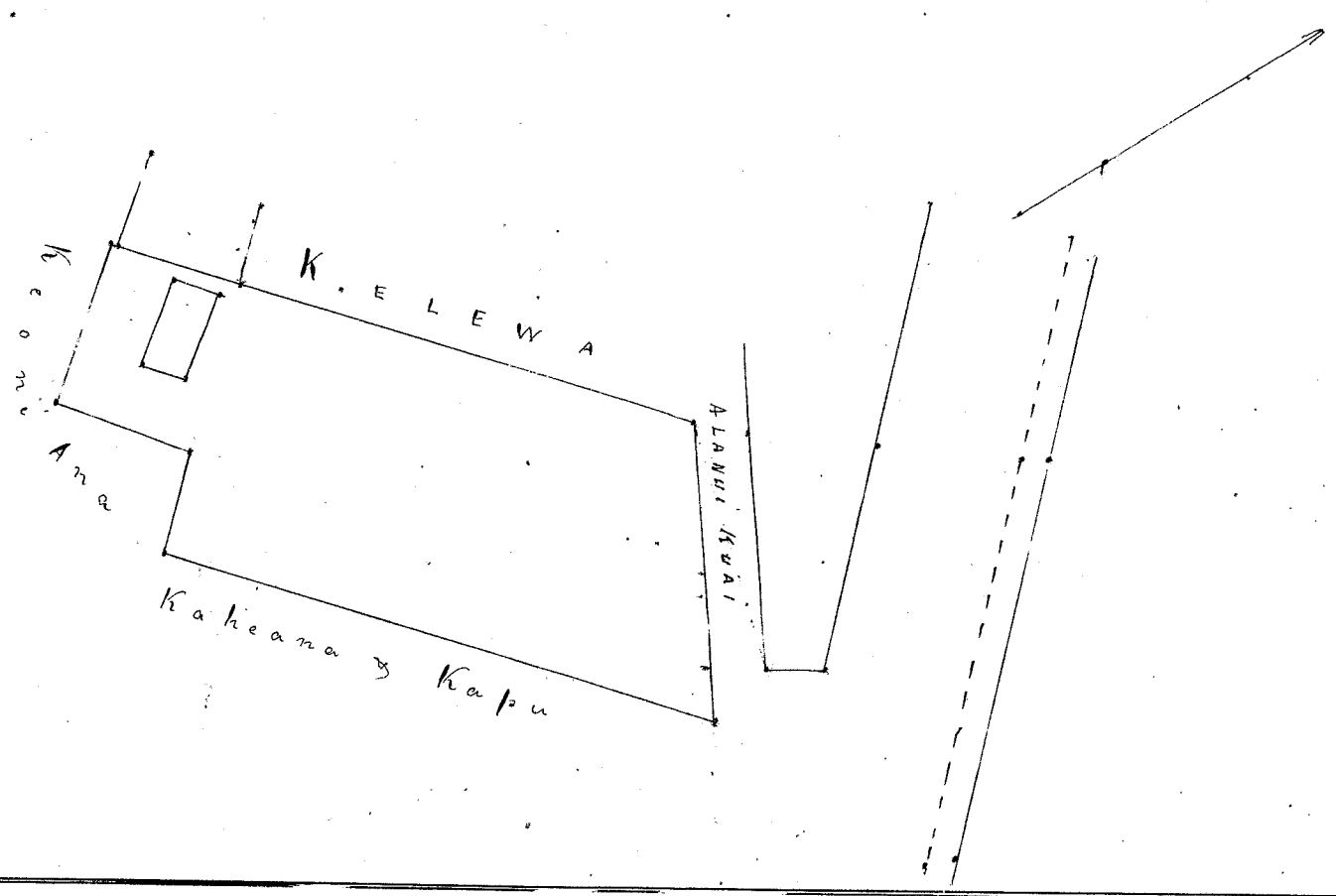
		\$	ken.
<i>W. L. Kee</i>	No ka rumi a me ke pai ana i ka olelo ma ka Nupepa,	1	
<i>G. M. Robertson</i>	No ke kope ana i ka olelo koina / aoo,		50
	No ka palapala kii,		50
<i>J. H. Smith</i>	No ka hana ana i ka la 19 June 1850	1	
	No ke kope ana i na olelo a na hoike, / aoo,		75
<i>Loanihi</i>	No ka ana ana i ka la 5 Okaloba	2	50
	No ke kope ana,		50
<i>S. Kekaulahao</i>	No ka hooholo ana i ka olelo, Novemaba 4, 1850.	2	50
			<u>\$ 9.25</u>

Eia na palena,

Maria & P. M. Meyer.

Pahale - E hoomaka ma ke kahi Akau o keia ma ke Alamui Kua, pili ana me Kelewa, a e holo Nema 62° N. 1 kaul. 52 1/2 pautu, ma ke Alamui Kua, alaila Nema 50° N. 3 kaul. 11 pautu, ma ke Kapu, a me Keheana, alaila Akau 37° N. 50 pautu, ma ke Keoni Ana, alaila Nema 53° N. 76 pautu, ma ke Keoni Ana, alaila Akau 39° N. 99 pautu, ma ke Keoni Ana, alaila Akau 49 1/4° N. 3 kaul. 26 pautu, ma ke Kelewa, a hiki i kahi i hoomaka i.

Maria Apana 60 1/2 Awana.



1004

Hilo 174th M. Kekuanooa.

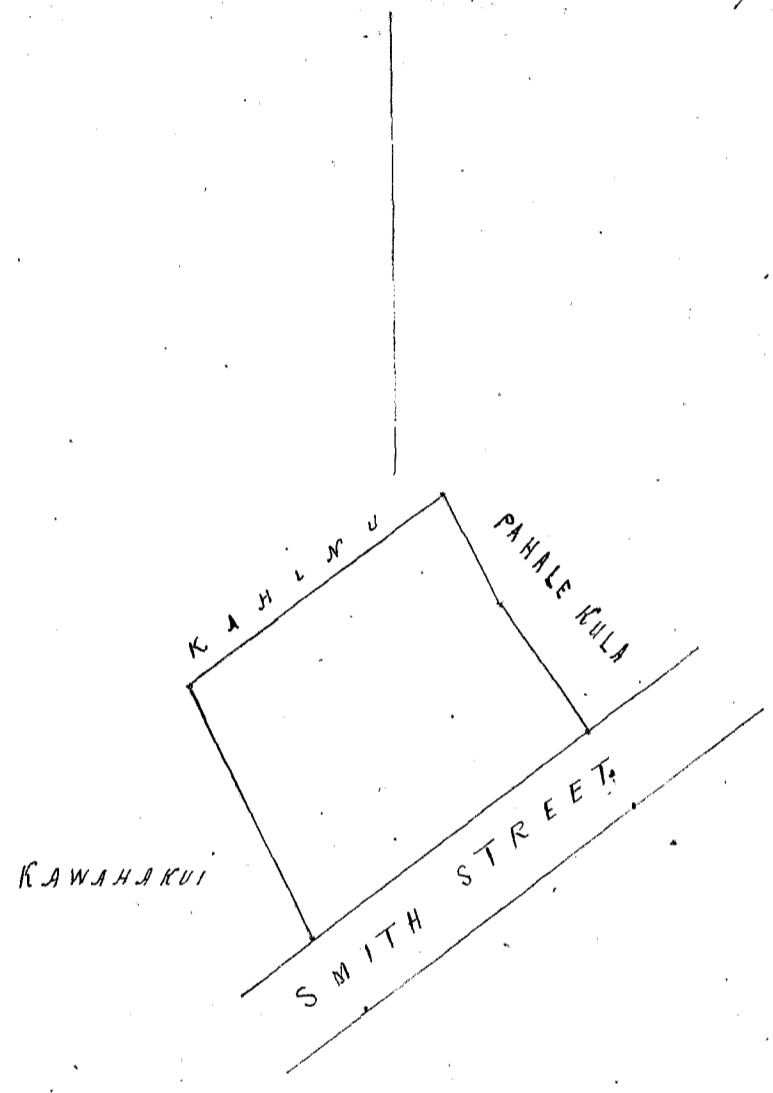
Ua hoi mai via no kona wahi ma Honolulu nei, Mokupuni Oahu. no ka mea ua loa ia ia hoi wahi ma ke kua ana oue Naton ka wahine a Kanani Peke i na dala he \$100,000 ma ka Makalahiki 1834, a ua mohi hekeia oia ia a hiki i keia manawa.

Oia ka makua e hoko nei no M. Kekuanooa, ke huleano hoi hoiia ma ke ano Alodio.

Imei na Palena
Anoia o A. F. Turner

Pa ia Kinghu, Honolulu.

Ke huleana ana ma ke kahi Kema, a e holo ana i ka Akau $53\frac{1}{2}^{\circ}$ He. 185 paku; e fili ana i ka Hanui Puhi, alaila N. 34° Kom. 83 paku; a ma N. 36° Kom. 65 paku; e fili ana i ka pahale kula, alaila He. $53\frac{1}{2}^{\circ}$ Kom. 165 paku; e fili ana i ka Hanui, alaila He. 26° He. 151 $\frac{1}{2}$ paku e fili ana i ka Kawahakui a hiki i keahi o hoomaka i. 14 Eka.



SCALE 1 Chain to an Inch.

Uka pua Loa

\$5.00

J. H. Smith
G. M. Robertson
J. Kekaulahas

Honolulu 5 Novemaba 1850

Helu 247. Apiana i C. Sandina no W. Lunalilo

Ua koi mai oia no kona wahi ma Honolulu, Kona, Oahu, ^{Papu} no ka

mea, ua loa ia ia keia wahi no Kikauluohi mai, a ua loa hoi ia ia i kea wa o Same-
hannaha 1, a ua noho oia i kea wa oia a hiki i kona makehiki 1845 make oia, a hoi i kea wa o
keia i W. Lunalilo kona hoi i kea wa

a ua noho keakea ole ia a hiki i keia manawa.

Oia ka makou e hooko nei no ^{W. Lunalilo} he kuleana hoi kona
malalo o ke ano Alodio. Ina e uku mai oia i ko ke Aupuni hapa ; alaila, ua ku
pono ia ia ka palapala sila Alodio.

Pono nae ia ia ke uku no ka hookolokolo a me ka hooholo ana i ka olelo. Penei,

W. L. Lee
G. M. Robertson
J. N. Smith
Loani Li
J. Kikaulaha

	\$	Ken.
No ka rumi a me ke pai ana i ka olelo ma ka Nupepa,	1	
No ke kope ana i ka olelo koina / aono,		50
No ka palapala kii,		50
No ka hana ana i ka la 13, Ipatemaba 1850	1	
No ke kope ana i na olelo a na hoike, 2 aao	1	50
No ka ana ana i ka la	2	50
No ke kope ana,		50
No ka hooholo ana i ka olelo, 13 Novemaba, 1850.	2	50
		<u>10.00</u>

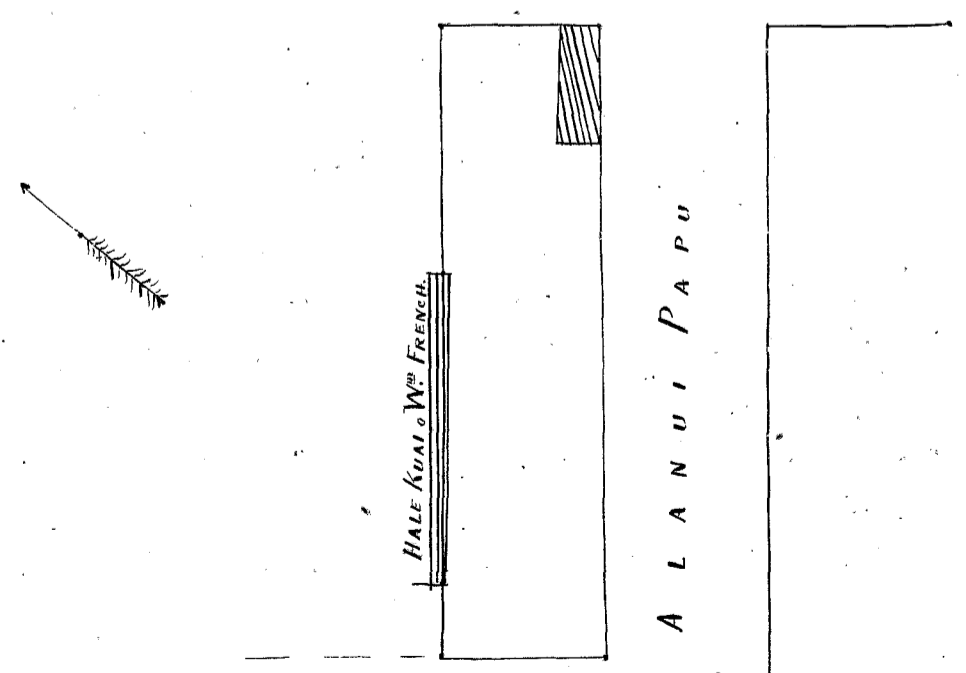
Eia na palena,

E hoomaka ana ma ke kahi Akau Kona, o na Alanui Kalepa a me Papu, a holo ana ma ke
Alanui Papu 134 kapu, alaila huli a holo i kea Akau 39° Kona, 33 kapu, alaila huli a holo i kea Akau
59° Hikiina, ^{134 kapu} ma ke palena iwaena o keia pa, a me ke pa o W. French a hiki i ke Alanui Kalepa, alaila
huli a holo i kea Akau 39° Hikiina, ^{34 kapu} ma ke kapu makou o Alanui Kalepa a hiki i keahi i hoomaka i
122. ^{83/100} Anana.

see 543 110 del.

Wana aaoas 1868 o Kua Burke

ALANUI KALEPA



PA HOOLIMALIMA IA G. PELLY

1948

Helu 936 Palia Aii

Ua koi mai oia no kona wahi ma Honolulu, Kona, Oahu no ka mea, ua loa ia ia keia wahi no Niue hana hakaahine i ka wa o Kaahumanui, mawaa aku o ke kau ana o ma Hanawai

a ua noho keakea ole ia a hiki i keia manawa.

Oia ka makou e hooko nei no Palia he kuleana hoi kona malalo o ke ano Alodio. Ina e uku mai oia i ko ke Aupuni hapa ka; alaila, ua ku pono ia ia ka palapala sila Alodio.

Pono nae ia ia ke uku no ka hookolokolo a me ka hooholo ana i ka olelo. Penei,

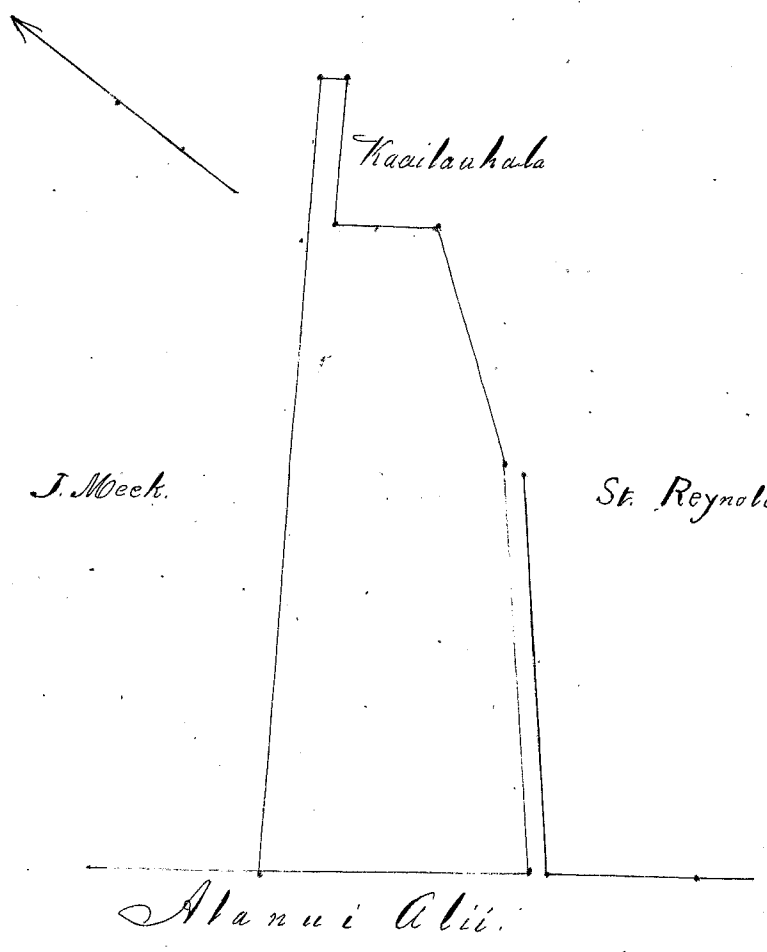
W. L. Lee
G. M. Robertson
J. H. Smith
Loani
J. M. Kaula

	\$	ken.
No ka rumi a me ke pai ana i ka olelo ma ka Nupepa,	1	
No ke kope ana i ka olelo koina aono,		25
No ka palapala kii,		
No ka hana ana i ka la		50
No ke kope ana i na olelo a na hoike,		25
No ka ana ana i ka la 27, Okeaha 1850,	2	50
No ke kope ana,		
No ka hooholo ana i ka olelo, 16, o Novemaba 1850.	2	50
		<hr/>
		7.00

Eia na palena,

Arava R. W. Meyer

Pahala
 E hoomaka ma ke kiki Hanalei ma ka Aina no John Meek, pili ana ma ke Alanui Aii
 Aie holo ma 36 3/4 Aii 71 paaku, ma ke Alanui Aii, alaila Ak. 19 Aii 1 kaul. 9 paaku ma ke S.
 Reynolds, alaila Ak. 36 3/4 Aii 64 paaku, pila no, alaila Ak. 37 1/2 Kom. 24 1/2 paaku, ma ke Kaialauhala, alaila
 Akau 58 Aii 39 paaku, pila no, alaila Ak. 37 1/2 Kom. 7 3/4 paaku, pila no, alaila Akau 56 1/2 Kom. 2 kaul. 8 3/4
 paaku, ma ke pa. John Meek.
 Ma i o Apana 115 3/10 Aiana.



Olelohoakaka.

O keia ana ana o R. W. Meyer
 mahuna nei, ua hookolo houia ma ka la
 18 o Iune Mo. 16, 1853, no ka hoakea ana
 ae i ke Alanui e komo ai i ka Pahala
 o Keaka, no ka mea, ua haiki loa ia wahi
 Alanui i hoikea ma ke ana o R. W. Meyer,
 a no ka pilikia o ke Ala, ua hoi mai o
 Keaka e hoakea ae, a ua hoakea i like
 me ke ana o St. Kalamo ma ke la o
 1008 o keia Buhe no, oia ka polohi, a e
 holoia keia ana o R. W. Meyer.

Pela ka manao holo i waena o na
 Lina Hoona. Ma ke kamao ana
 mai.

Aua 2 incha 1 Kaul.

Alanui Aii.

J. L. Naitili
Kakaulele onai

Hooponoponoia Nov 31, 1854.

Kelw 936 Palea / Alii

Ua kōi mai oia no kona Pahale ma Honolulu, Kona, Oahu, no ke mea, ua loa iaia keia wahi no kōwā kona kaikōwhiri mai i ka wā o Kamēhameha I, mānua ahia o ke kōwā ana o na Kōnawāi, a ua mōho keakea oleia a hiki i keia mānawa.

Oia ka makou e hooko nei no Palea, he kuleana hoi kona matato iho ake Ano Alodio. Ina e ukou mai oia i ke ke Aupuni hapu, a hōia, ua kōpūno iaia ka Palapala Sila Alodio.

ʻIona māe iaia ke ukou no ka hōhōhōlo a me ka hōhōlo, ana i ka olelo. Penei

No ka ʻōmū amukepū ana i ka olelo ma ka Nupepa

No ke kōpe ana i ka olelo kōwā

No ka palapala kō.


No ka hana ana i ka la

No ke kōpe ana i na olelo a na hōi ke

No ke ana ana i ka la 18 o Iune 1853.

No ke kōpe ana

No ka hōhōhōlo ana i ka olelo i ka la 16 o November 1850.



Eia ma palena. Ania e S.P. Kalama

Pahale ma Honolulu, Kona, Oahu.

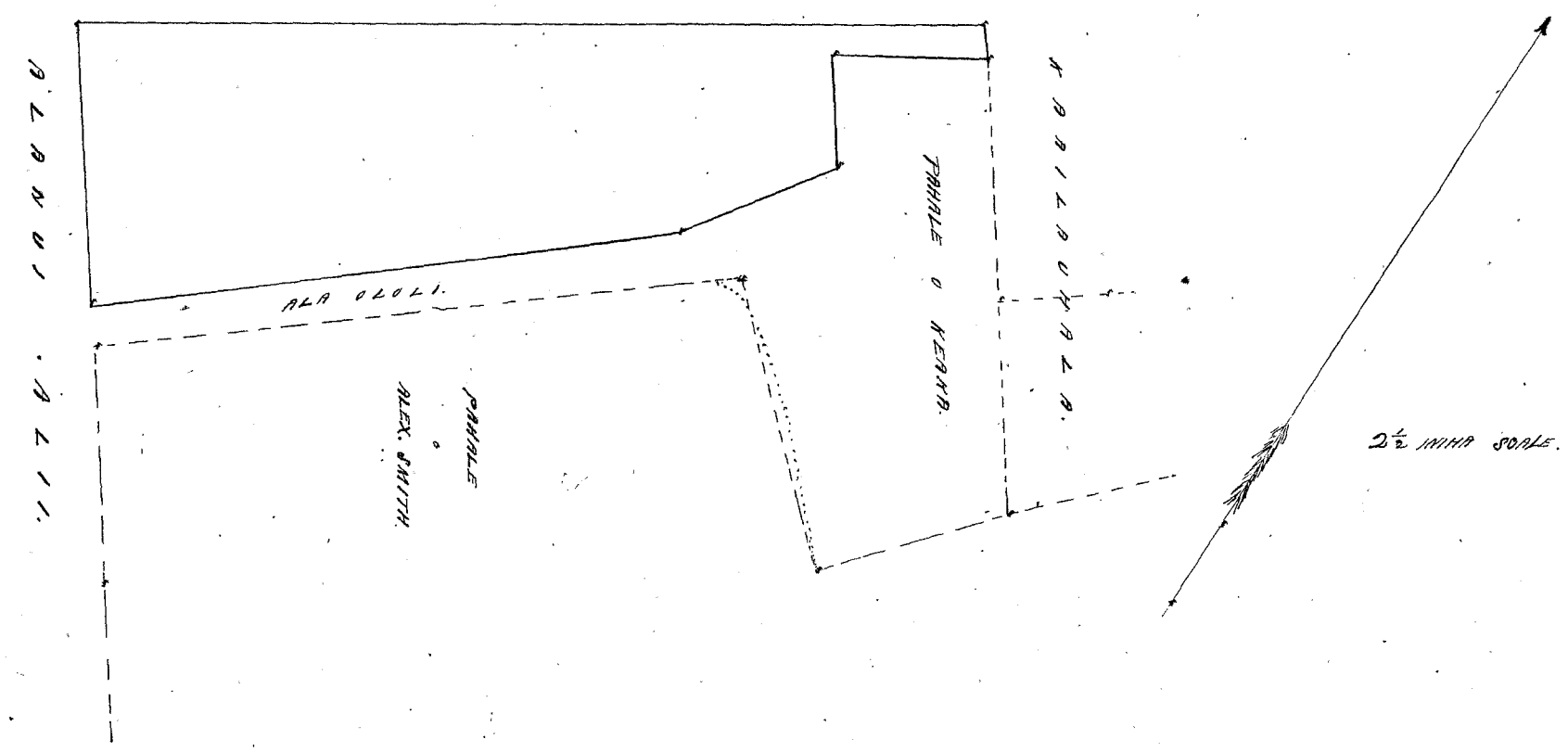
E hōmaka māhūhūi Kōmōhāna Kōmō māhūi o keia pahale, e pili ana me ke kōi Kōmō o keia pū o John Meek a me ke Kōmō Alii, - A e hōlo Kōmō 36° 45' (Hōkina) 65 Pākū ma ka lūi māhūi o ke Kōmō Alii a hiki i ka pahale kōi Kōmō keia pahale e pili ana me ke Ala Ololi o Keaka Mōmūku, - Alaia Kōmō 49° (Hōkina) 135 Pākū pili ana me ke Ala Ololi, a me Kōmō 34° (Hōkina) 39 Pākū, - a me Kōmō 34° 30' Kōmō. 26 Pākū, - a me Kōmō 57° 45' (Hōkina) 34 Pākū e pili ana me ka pahale o Keaka a hiki i ka pū o Kaiauhāna (no Kōlōwai mā.) Alaia māhūi ana o Mr. Meyer, Kōmō 37° 30' Kōmō. 7 3/4 Pākū me ka pū o Kōlōwai a hiki i ka pū o John Meek, - Alaia Kōmō 56° 30' Kōmō. 20 3/4 Pākū e pili ana me ka pū o John Meek a hiki i ka hōmaka ana.

Eia ka Alii 113 Iwāna.

18 Iune 1853.

S.P. Kalama
Ana Ana

PAHALE o CAPT J. MEEK



Helu 25th Mahinu

Ua koi mai oia no kona wahi ma Kaulukuanu, Waimanalo, Honolulu, Oahu no ka mea, ua loa ia ia keia wahi no Lono mai i ka wa e ola ana o Minaw

a ua noho keakea ole ia a hiki i keia manawa.

Oia ka makou e hooko nei no *Nahinu* he kuleana hoi kona malalo o ke ano Alodio. Ina e uku mai oia i ko ke Aupuni hapa; alaila, ua ku pono ia ia ka palapala sila Alodio.

Pono nae ia ia ke uku no ka hookolokolo a me ka hooholo ana i ka olelo. Penei,

W. L. Lee
G. M. Robertson
J. H. Smith
Loane Li
J. H. Kaulahao

No ka rumi a me ke pai ana i ka olelo ma ka Nupepa,
No ke kope ana i ka olelo koina aaoa,
No ka palapala kii,
No ka hana ana i ka la
No ke kope ana i na olelo a na hoike,
No ka ana ana i ka la 5, Iulai 5, 1850.
No ke kope ana,
No ka hooholo ana i ka olelo, 2 Iakemaka 1850.

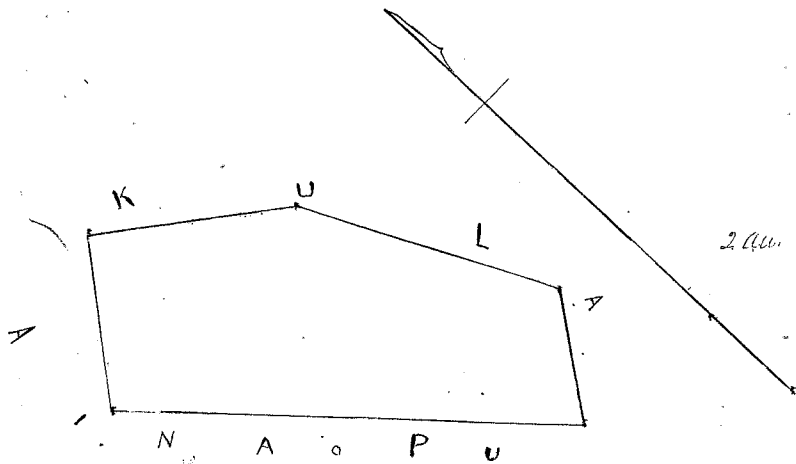
	\$	ken.
No ka rumi a me ke pai ana i ka olelo ma ka Nupepa,		
No ke kope ana i ka olelo koina aaoa,		
No ka palapala kii,		
No ka hana ana i ka la		
No ke kope ana i na olelo a na hoike,		
No ka ana ana i ka la 5, Iulai 5, 1850.		
No ke kope ana,		
No ka hooholo ana i ka olelo, 2 Iakemaka 1850.		
		<u>4.00</u>

Eia na palena,

Anaia A. G. Thurston

I lo'i me ke pihikahale Kaulukuanu, Waimanalo, Oahu. E hoomaka ma ke kahi Hema ma'akai o keia, ke kahi Hema ma'akai o ke Pu'uhou. A e holo ana ma ke Pu'uhou Akaw 43° 15' Nomi, 5 kaub. a Akaw 35° 45' Hei, 1.90 kaub. a hiki i ke kahi Akaw ma'akai o keia, alaila ma kula He. 52° 15' He, 2.14 kaub. a He. 27° 15' He, 2.97 kaub. a hiki i ke kahi Hema ma'akai o keia, alaila He. 36° Kom. 1.45 kaub. ma kula a hiki i kahi i hoomaka i.

Ma ia Apana 1143 Anana.



11/1/42

Dear Mr. [Name]

I have [Name]

Very truly yours,

[Name]

[Address]

[City]

[State]

[Country]

[Post Office]

[Post Office]

[Post Office]

[Post Office]

[Post Office]

[Post Office]

[Post Office]

[Post Office]

[Post Office]

[Post Office]

[Post Office]

[Post Office]

[Post Office]

[Post Office]

[Post Office]

[Post Office]

[Post Office]

[Post Office]

[Post Office]

[Post Office]

[Post Office]

[Post Office]

Hehu 2356, Kekoanui

Ua koi mai oia no kona wahi ma Kawa, Waimanalo, Koolaulope, Oahu no ka
mea, ua loa ia ia keia wahi ma Kahauna i ka wa o Kiriaw -

a ua noho keakea ole ia a hiki i keia manawa.

Oia ka makou e hooko nei no Kekoanui he kuleana hoi kona
malalo o ke ano Alodio. Ina e uku mai oia i ko ke Aupuni hapa; alaila, ua ku-
pono ia ia ka palapala sila Alodio.

Pono nae ia ia ke uku no ka hookolokolo a me ka hoooho ana i ka olelo. Penei,

W. L. Kee
G. M. Robertson
J. M. Smith
Samuel
J. K. Kaula

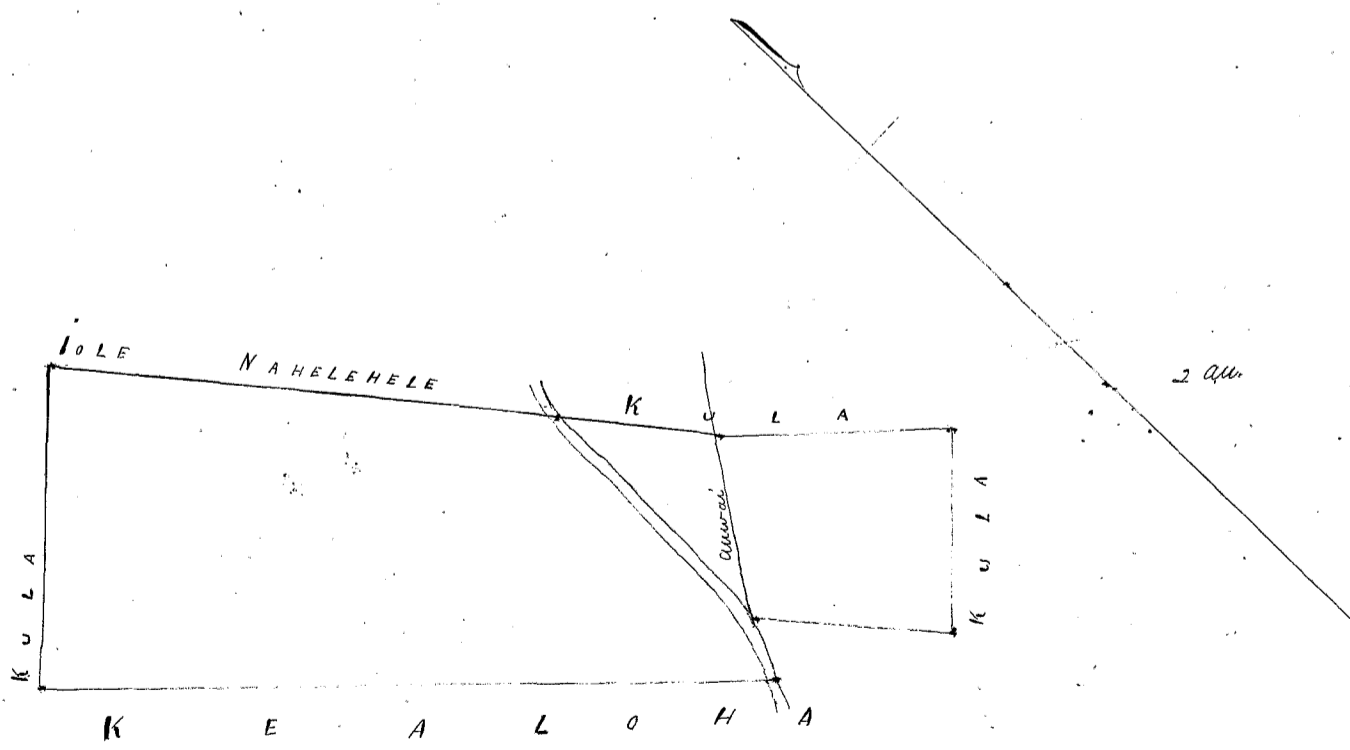
No ka rumi a me ke pai ana i ka olelo ma ka Nupepa,
No ke kope ana i ka olelo koina aiao,
No ka palapala kii,
No ka hana ana i ka la
No ke kope ana i na olelo a na hoike,
No ka ana ana i ka la 11, o Iulai 1850
No ke kope ana,
No ka hoooho ana i ka olelo, 2 Dekemaba 1850.

\$ ken.
5.00

Eia na palena,

Amasa A. Thurston

I hoi me ke kuhapala Kawa, Waimanalo, Oahu.
O hoomaka ma ke hiki Heina makai o keia fuli ana me ke Kealoha Aina, A o hoi ana Ahau $40^{\circ}30'$
Kom. 2.12 kaul. ma ke Kealoha i hiki i Kahawai, alaila, fua ana ma Kahawai $70'$ paupau, alaila $45^{\circ}30'$ Kom.
 7.80 kaul. moke ana ke Kahawai ma ke Kealoha, a ma kula, alaila $46^{\circ}30'$ Kom. 3.11 kaul. ma hiki a hiki i ke hiki
46. makai o keia, fuli ana me ke Hele Aina, alaila $39^{\circ}30'$ Hi. 6.95 kaul. ma ke Hele, me kahi mahalahi, moke
ana ke Kahawai, a me ke auwai, alaila $47^{\circ}30'$ Hi. 2.13 kaul. a hiki i ke hiki Heina makai o keia, alaila $45^{\circ}30'$ Kom. 2 kaul. ma kula a hiki i kahi i hoomaka i.
Ma ia Ahana $2 \frac{68}{100}$ Eka.



1912

1912

1912

1912

1912

1912

1912

1912

1912

1912

1912

Helu 2591. Puhau ✓

Ua koi mai oia no kona
mea, ua loaia ia ia keia

wahi ma Waikupanaha, Waimanalo, Koolau, Oahu, no ka
wahi no Lono i ka wa o Hinano.

a ua noho keakea ole ia a hiki i keia manawa.

Oia ka makou e hooko nei no Puhau he kuleana hoi kona
malalo o ke ano Alodio. ~~Ina e uku mai oia i ko ke Aupuni hapa; alaila, ua ku
pono ia ia ka palapala sila Alodio.~~

Pono nae ia ia ke uku no ka hookolokolo a me ka hoooho ana i ka olelo. Penei,

W. L. Lee
G. M. Robertson
J. H. Smith
Loane di
J. H. Kaulahao

No ka rumi a me ke pai ana i ka olelo ma ka Nupepa,
No ke kope ana i ka olelo koina aoo,
No ka palapala kii,
No ka hana ana i ka la
No ke kope ana i na olelo a na hoike,
No ka ana ana i ka la 6, Iulai 1850.
No ke kope ana,
No ka hoooho ana i ka olelo, 2 Dekemaba 1850.

\$ ken.
4.00

Eia na palena,

Amara A. G. Thurston.

Apana 1. 5 hiki Waikupanaha, Waimanalo, Oahu.

Chromakoa ma ke kahi Apana mauka o keia, ke kahi Apana mauka o ke Kaula ana, ma kahawai,
Oe holo ana Apana 44° 30' Nom. 4.07 kaul. ma ke Kaula ana a hiki i ke kahi Apana mauka o keia, ke kahi Apana
mauka o ke Kaula ana, alaila 44° 00' No. 1.24 kaul. ma hula a hiki i ke kahi Apana mauka o keia, filii ana me kea ana
o Lauhaikuu a me Pahama, alaila 45° 30' No. 3.20 kaul. ma ke Lauhaikuu a hiki i kahawai, alaila filii ana
ma kahawai 1.30 kaul. a hiki i kahi i hoomaka i.

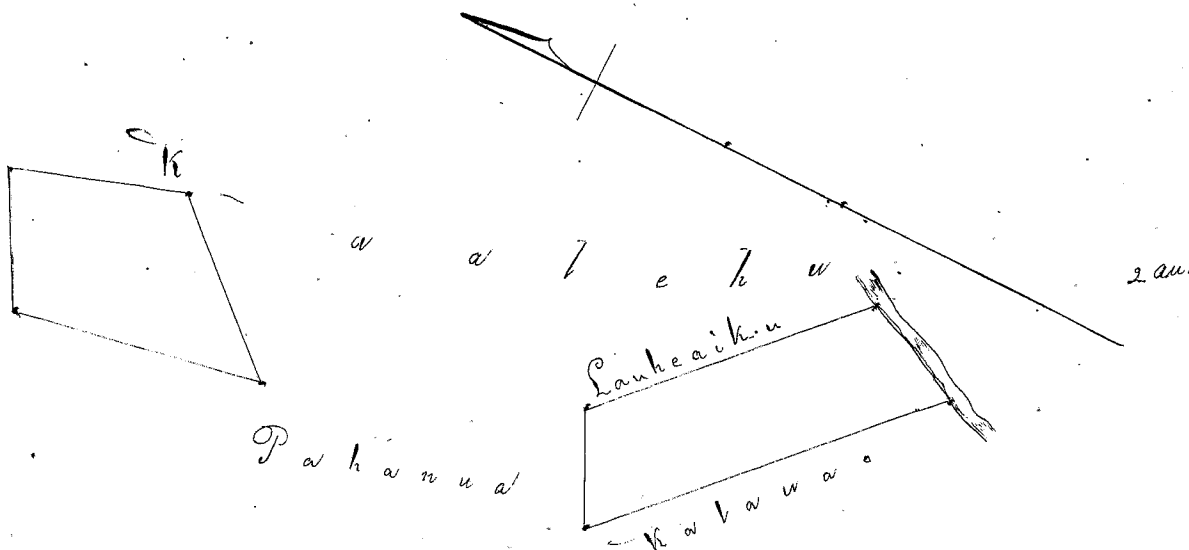
Ma ia Apana 532 Apana.

Apana 2. Pahale, Waikupanaha.

Chromakoa ma ke kahi Apana mauka o keia, ke kahi Apana mauka o ke Kaula ana, filii ana
hoi me ke Pahama ana. Oe holo ana ma hula 44° 15' Nom. 2.77 kaul. a 44° 00' No. 1.50 kaul. a hiki i ke
kahi Apana mauka o keia, filii ana me ke Kaula ana, alaila ma kea ana o Kaula ana 44° 17' No. 1.93 kaul. a 44°
13' Nom. 2.12 kaul. a hiki i kahi i hoomaka i.

Ma ia Apana 462 Apana.

994A



1955

1955

1955

1955

1955

1955

1955

1955

1955

1955

1955

1955

1955

1955

1955

1955

1955

1955

1955

1955

1955

1955

1955

1955

1955

1955

1955

1955

1955

1955

Helu 2593 Pu.

Ua koi mai oia no kona wahi ma Kaulukani, Waimanalo Koolaujoko, Oahu no ka mea, ua loa ia ia keia wahi no Mataisi Kekuanawa i ka M. H. 1846.

a ua noho keakea ole ia a hiki i keia manawa.

Oia ka makou e hooko nei no he kuleana hoi kona malalo o ke ano Alodio. Ina e uku mai oia i ko ke Aupuni hapa; alaila, ua kuponona ia ia ka palapala sila Alodio.

Pono nae ia ia ke uku no ka hookolokolo a me ka hooholo ana i ka olelo. Penei,

		\$	ken.
<i>W. Lee</i>	No ka rumi a me ke pai ana i ka olelo ma ka Nupepa,		
<i>G. M. Robertson</i>	No ke kope ana i ka olelo koina aono,		
<i>J. H. Smith</i>	No ka palapala kii,		
<i>Loane</i>	No ka hana ana i ka la,		
<i>J. Kekaula</i>	No ke kope ana i na olelo a na hoike,		
	No ka ana ana i ka la 5. Iulai, 1850.		
	No ke kope ana,		
	No ka hooholo ana i ka olelo, 2. Dekemaba 1850.		
			<u>\$ 4.00</u>

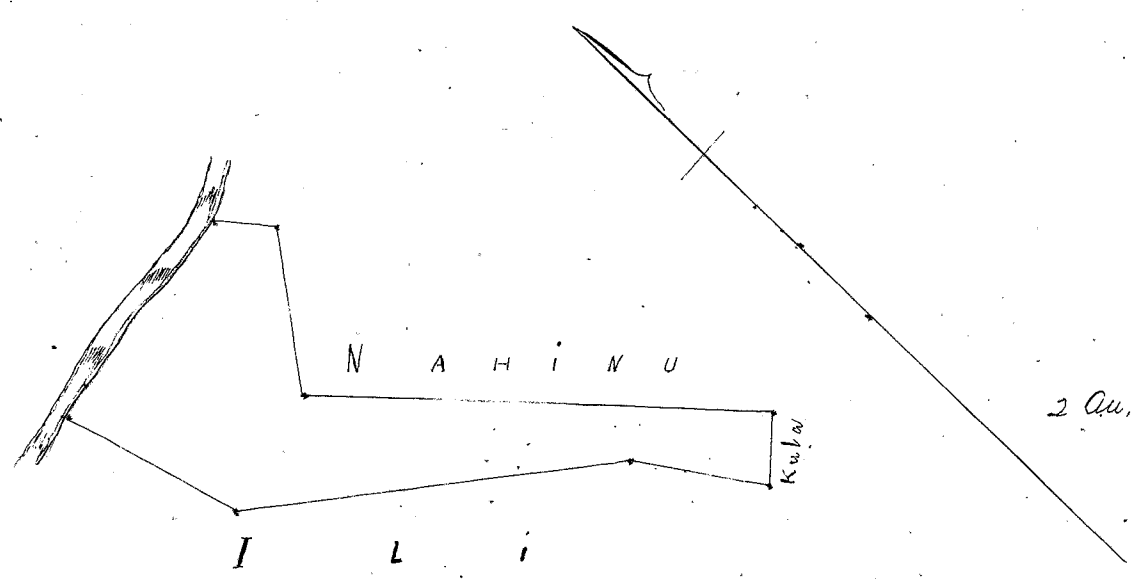
Eia na palena,


Maui & A. E. Thurston

5 lo' me ke hehuahale, Kaulukani, Waimanalo, Oahu.

Chomaka ma ke kiki Akau makai o keia ma kahawai, Oe holo ana He. 41° 15' Ni. 70 fanku, a hiki i ke kiki Akau makai o ke Nahinu aia, alaila ma ke Nahinu He. 35° 45' Kom. 1.90 kaul. a He. 43° 15' Ni. 5 kaul. a hiki i ke kiki Hema mauka o ke Nahinu, alaila He. 16° Kom. 78 fanku a hiki i ke kiki Hema mauka o keia, ke kiki Hema mauka o ke Ili aia, alaila ma ke Ili He. 35° 15' Kom. 1.55 kaul. He. 51° 45' Kom. 4.27 kaul. a He. 12° 45' Kom. 1.95 kaul. a hiki i kahawai i ke kiki Akau mauka o keia, a ke kiki Akau makai o ke Ili, alaila ihi ana ma kahawai 2.62 kaul. a hiki i ke kiki i hoomaka i.

Ma ia Opano 1047 Anana.





Hele 2635. Kahumanu. ✓

Ua koi mai oia no kona wahi ma Ohea, Waimanalo, Hoolauloko, Oahu. no ka
 mea, ua loa ia ia keia wahi no Lono mai i kea wa o Kaniou

a ua noho keakea ole ia a hiki i keia manawa.

Oia ka makou e hooko nei no Kahumanu he kuleana hoi kona
 malalo o ke ano Alodio. ~~Ina e uku mai oia i ko ke Aupuni hapa; alaila, ua ku
 pono ia ia ka palapala sila Alodio.~~

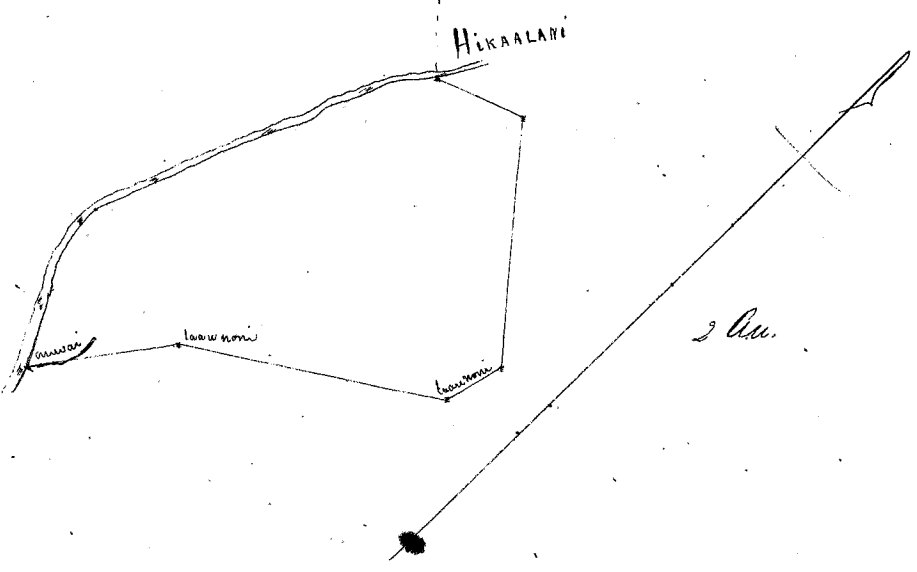
Pono nae ia ia ke uku no ka hookolokolo a me ka hooholo ana i ka olelo. Penei,

<i>W. L. Lee</i>	No ka rumi a me ke pai ana i ka olelo ma ka Nupepa,	\$	ken.
<i>Geo. Robertson</i>	No ke kope ana i ka olelo koina aoao,		
<i>J. H. Smith</i>	No ka palapala kii,		
<i>Laurel</i>	No ka hana ana i ka la		
<i>J. K. Kaulahar</i>	No ke kope ana i na olelo a na hoike,		
	No ka ana ana i ka la 8, o Iulai 1850		
	No ke kope ana,		
	No ka hooholo ana i ka olelo, 2, o Dekemaba 1850.		
		\$	5.00

Eia na palena,
Anaia o A. G. Thurston.

8' li. Ohea, Waimanalo, Oahu.
 E hoomaka ma ke kahi Nema mauka o keia ma ke hoomaka ana o kea Auwai ma ke kahi
 5,55 kaub. a hiki i ke kahi Akau mauka o keia, kupono ana i ke kahi Nema mauka o ke Hikalani ana ma ke kahi
 kapa, Alaila He. 72' 45" Ni. 1 kaub. hiki ana a hiki i ke kahi kea pali. Alaila He. 45' 23" Ni. 2.68 kaub. ma
 hiki a hiki i ke kahi Nema mauka. Alaila He. 14' 30" Ni. 66 kaub. a He. 55' 30" Ni. 2.93 kaub. ma ke kahi a
 hiki i ke kahi ni. ma ke kahi i kea lo. Alaila He. 35' 30" Ni. 1.50 kaub. ma ke kahi o kea fuu a hiki i ke
 hi i hoomaka i.

Ma ia Apana 1 1/2 Oka.



the first of the month

of the year

the second of the month

of the year

the third of the month

of the year

the fourth of the month

of the year

of the year

of the year

of the year

of the year

of the year

of the year

of the year

of the year

of the year

of the year

of the year

of the year

of the year

of the year

of the year

of the year

of the year

of the year

of the year

of the year

of the year

of the year

of the year

of the year

of the year

of the year

of the year

of the year

of the year

of the year

of the year

of the year

of the year

of the year

of the year

Hehu 2640 Nail

Ua koi mai oia no kona wahi ma Pohakunui, Waimanalo, Koolau-poko. Oahu no ka mea, ua loa ia ia keia wahi no kona Mau Makua Mau.

a ua noho keakea ole ia a hiki i keia manawa.

Oia ka makou e hooko nei no *Nail* he kuleana hoi kona malalo o ke ano Alodio. ~~Ina e uku mai oia i ko ke Aupuni hapa ; alaila, ua ku pono ia ia ka palapala sila Alodio.~~

Pono nae ia ia ke uku no ka hookolokolo a me ka hooholo ana i ka olelo. Penei,

*W. Speer
G.M. Robertson
J.H. Smith
Danele
J. Hukaulaha*

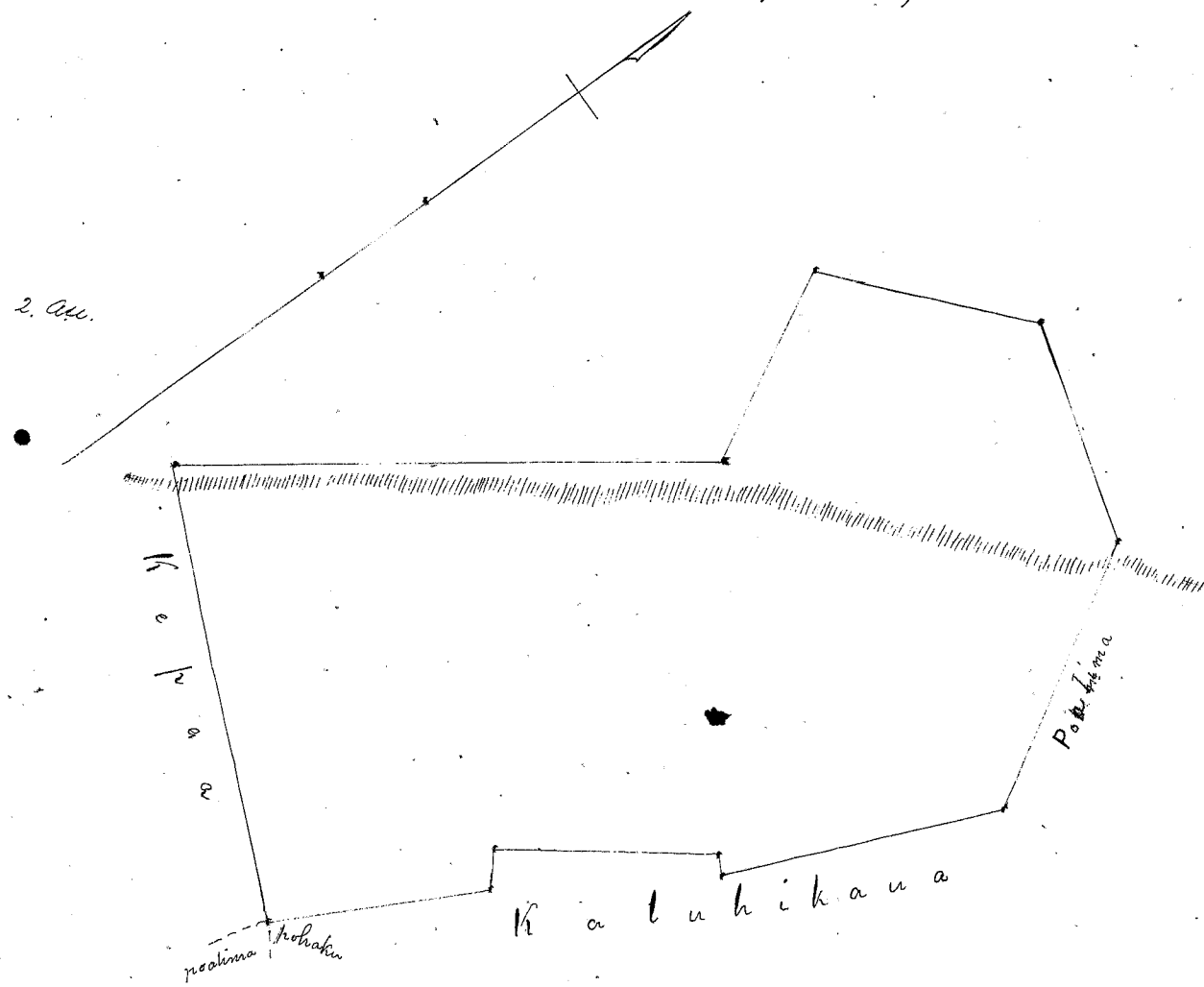
No ka rumi a me ke pai ana i ka olelo ma ka Nupepa,
No ke kope ana i ka olelo koina aaoa,
No ka palapala kii,
No ka hana ana i ka la
No ke kope ana i na olelo a na hoike,
No ka ana ana i ka la 10. Iulai 1850.
No ke kope ana,
No ka hooholo ana i ka olelo, 2. Dekemaba 1850.

Table with 2 columns: \$, ken. Total amount: \$7.00

Eia na palena,

Maui A.G. Thurston

19 loia i ke kahukaha, Pohakunui, Waimanalo, Oahu.
E hoona i ka ma ke kahi Akau mauka, heia ke kahi Akau mauka, ko Nepaa aia. Ae holo ana ma kula He. 36° He. 6 kaul, He. 30° 15' Kom. 2.34 kaul. He. 47° 45' He. 2.55 kaul. a hiki i ke kahi Akau mauka heia Alaila He. 75° He. 2.58 kaul. a hiki i ke kahi koo-pali. Alaila He. 33° 15' He. 3.25 kaul. iho aia ma ke kahi, a me ke lo'i foalima, hiki i ke kahi Heia mauka o keia, fili ana me ke Kaulahiki ana aia. Alaila ma ke Kaulahiki ana He. 20° 45' Kom. 3.14 kaul. Heia kua i ke kahi Akau 27 kaul. He. 35° 15' Kom. 2.48 kaul. He. 51° He. 4.1 kaul., He. 26° Kom. 2.48 kaul. a hiki i ke kahi koo-pali he kahi Heia mauka o keia fili ana me ke Kaulahiki ana, he lo'i foalima, a me ke Nepaa. Alaila He. 66° 45' Kom. 5.10 kaul. ma ke Nepaa a hiki i ke kahi i hoona i, Ma ia Apana 1.58 Eka.



1000

1000

1000

1000

1000

1000

1000

1000

1000

1000

1000

1000

1000

1000

1000

1000

1000

1000

1000

1000

1000

1000

1000

1000

1000

1000

1000

1000

1000

1000

1000

1000

Hetu 26th. Hobau. ✓

Ua koi mai oia no kona Mau wahi ma Kapuiki me Pohakunui, Waimanalo, Oahu, no ka mea, ua loa ia ia keia Mau wahi mo Lou mai i ke wa o Ninaw.

a ua noho keakea ole ia a hiki i keia manawa.

Oia ka makou e hooko nei no *Hobau* he kuleana hoi kona malalo o ke ano Alodio. Ina e uku mai oia i ko ke Aupuni hapa; alaila, ua ku pono ia ia ka palapala sila Alodio.

Pono nae ia ia ke uku no ka hookolokolo a me ka hooholo ana i ka olelo. Penei,

W. L. Kee
G. W. Robertson
J. H. Smith
Loune li
J. H. Kamehameha

No ka rumi a me ke pai ana i ka olelo ma ka Nupepa,
No ke kope ana i ka olelo koina a oao,
No ka palapala kii,
No ka hana ana i ka la ,
No ke kope ana i na olelo a na hoike,
No ka ana ana i ka la // o Iulai, 1850,
No ke kope ana,
No ka hooholo ana i ka olelo, 2. Detemabaa 1850.

\$	ken.
	6.00

Eia na palena,

A. G. Thurston

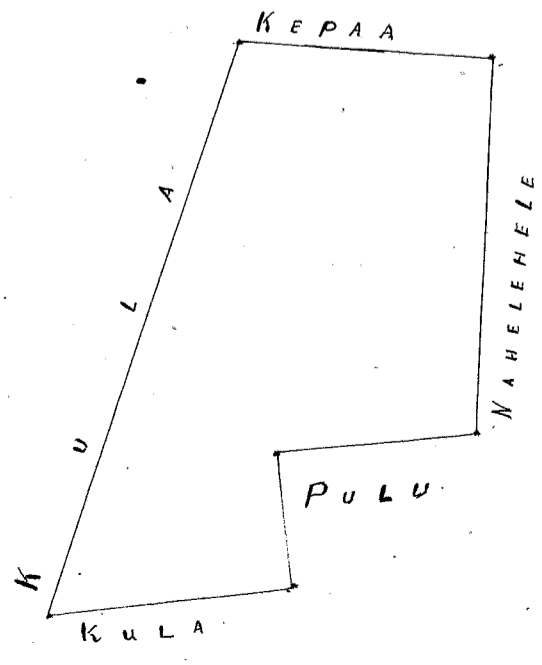
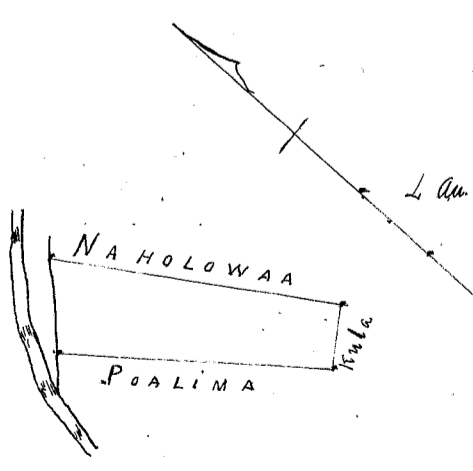
Apana 1. 3 loi Kapuiki, Waimanalo, Oahu.


Chomaka ma ke kahi Akau makaai o keia, fili ana me ke kahi Akau mauka o ke Nahaolawa, ma ka Auwai, a hiki ana He. 31° 45' N. 6.18 kaul. ma ke Nahaolawa, hiki i ke kahi Hema makaai o keia, fili ana me ke Nahaolwa kahurua, Abaila He. 60° N. 14.0 kaul. ma ke Nahaolwa hiki i ke kahi Hema mauka o keia, ke kahi Akau mauka o ke Nahaolwa, Abaila He. 39° 39' N. 5.70 kaul. ma ke lii poalima a hiki i ke Auwai ke kahi Akau mauka o keia, Abaila He. 41° N. 2 kaul. iho ana ma ka Auwai a hiki i ke kahi i hoomaka i. Maia ia Apana 1200 e ana.

Apana 2.

4 loi me ke kahurua, Pohakunui, Waimanalo.

Chomaka ma ke kahi Akau makaai o keia, fili ana me ke kahi Akau mauka o ke Kepaa Aira. A e holo Hema 59° 15' N. 2.68 kaul. ma ke Kepaa, a hiki i ke kahi Hema makaai o keia, Abaila He. 30° 30' N. 4 kaul. ma ke mahulehele a hiki i ke kahi Hema mauka o keia, fili ana me ke Pulu Aira, Abaila Akau 71° 30' N. 2.64 kaul. a He. 24° N. 1.41 kaul. ma ke Pulu, Abaila Akau 69° 30' N. 2.52 kaul. ma hula a hiki i ke kahi Akau mauka o keia, Abaila He. 45° 30' N. 6.40 kaul. ma hula a hiki i ke kahi i hoomaka i. Maia ia Apana 1811 e ana.





Helu 8002. *Shiva*

Ua koi mai oia no kona wahi ma *Pukani, Waimanalo, Koolau-poko, Oahu* no ka mea, ua loa ia ia keia wahi *mamaa aku o ke kahu ana o na Hanawai i ka wa o Hinano*

a ua noho keakea ole ia a hiki i keia manawa.

Oia ka makou e hooko nei no *Shiva* he kuleana hoi kona malalo o ke ano Alodio. ~~Ina e uku mai oia i ko ke Aupuni hapa ; alaila, ua ku pono ia ia ka palapala sila Alodio.~~

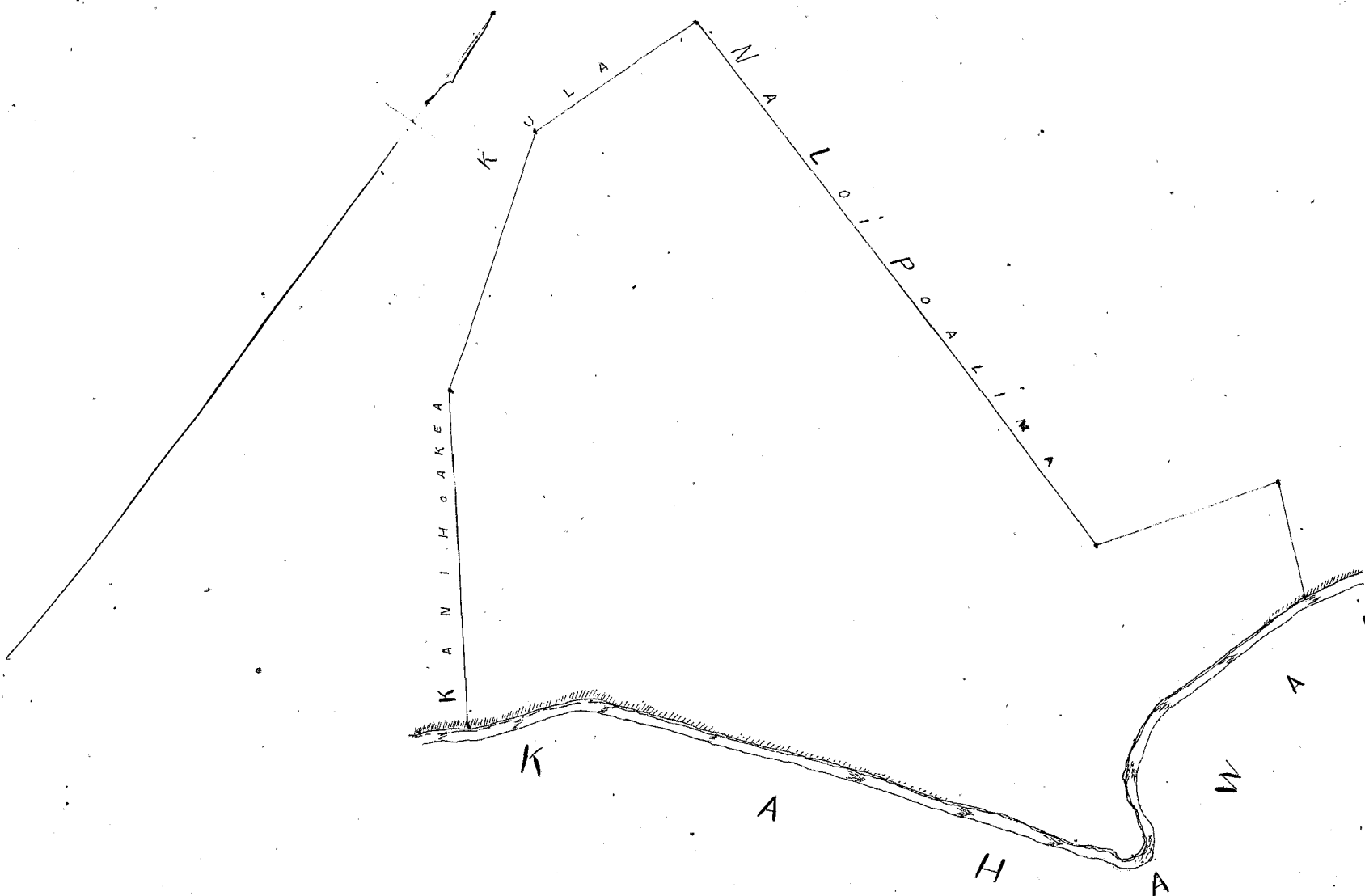
Pono nae ia ia ke uku no ka hookolokolo a me ka hooholo ana i ka olelo. Penei,

		\$	ken.
<i>W. L. Kee</i>	No ka rumi a me ke pai ana i ka olelo ma ka Nupepa,		
<i>G. M. Robertson</i>	No ke kope ana i ka olelo koina aaoa,		
<i>J. H. Smith</i>	No ka palapala kii,		
<i>Loane di</i>	No ka hana ana i ka la		
<i>J. Kekaulahao</i>	No ke kope ana i na olelo a na hoike,		
	No ka ana ana i ka la 12, o Iulai 1850,		
	No ke kope ana,		
	No ka hooholo ana i ka olelo, 2. Dekemaba. 1850.		
			<u>\$ 7.00</u>

Eia na palena,

Inaia A. G. Thurston

Ua loa mai ke kahu haka, Pukani, Waimanalo, Oahu. E hoomaka mai ke kahi Nema mauka o hiva, fili ana me ka Aina o Kaihooaka ma kahawai. A. e holo ana N. 40° 15' W. 4.40 kaul. ma ke Kaihooaka, hiki i ke kahi Aka mauka o keia, alaila ma kula. A. 18° 15' N. 3.56 kaul. A. 18° 30' N. 2.50 kaul. a hiki i ke kahi Aka mauka o keia, alaila N. 75° W. 3.60 kaul. ma ke kai hooaka. A. 32° 45' N. 2.57 kaul. a N. 49° 30' W. 1.55 kaul. ma na kai hooaka, a hiki i ke kahi Nema mauka o keia ma kahawai, alaila fili ana ma Kaihooaka 12.76 kaul. a hiki i kahi i hoomaka i. Ma ia Aiano 6/3 Oka.



8/2/44

Dear Mr. [Name]

I have your letter of the 28th and am glad to hear that you are well. I am well at present and hope these few lines will find you all the same.

I have not much news to write at present. I am still in the same place and doing the same work. I hope to be able to write to you more often in the future.

I am sure you will be glad to hear from me again. I will write to you again as soon as I have some more news to tell you.

I am sure you will be glad to hear from me again. I will write to you again as soon as I have some more news to tell you.

I am sure you will be glad to hear from me again. I will write to you again as soon as I have some more news to tell you.

Helu 1, 1882. Kauboko.

Ua koi mai oia no kona mau wahi ma Kalawahine Honolulu Aina no ka mea, ua loa ia ia keia mau wahi no Makahopu i ka Mo. A. 1836.

a ua noho keakea ole ia a hiki i keia manawa.

Oia ka makou e hooko nei no Kauboko he kuleana hoi kona malalo o ke ano Alodio. Ina e uku mai oia i ko ke Aupuni hapa ; alaila, ua ku pono ia ia ka palapala sila Alodio.

Pono nae ia ia ke uku no ka hookolokolo a me ka hooholo ana i ka olelo. Penei,

W. H. Lee
G. M. Robertson
J. H. Smith
Loane di
J. Kakaianaho

	\$	ken.
No ka rumi a me ke pai ana i ka olelo ma ka Nupepa,	1	
No ke kope ana i ka olelo koina / aoao,		50
No ka palapala kii,		50
No ka hana ana i ka la 3, Mei 1850	1	
No ke kope ana i na olelo a na hoike, 2000s.		50
No ka ana ana i ka la 20, Novemaba 1850, 3 Aina	7	50
No ke kope ana,	1	50
No ka hooholo ana i ka olelo, 2 Dekemaba 1850.	2	50
		<u>16.00</u>

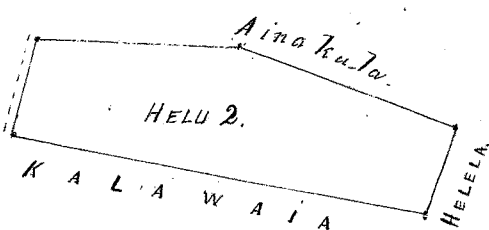
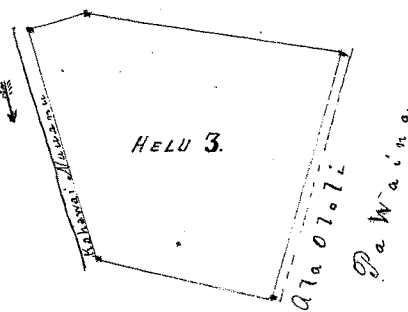
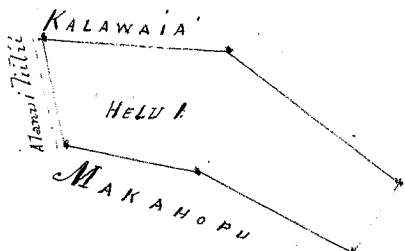
Eia na palena,

Amara James Dillon

Helu 1. E hoomaka ana ma ke kahi Hema. A e holo ana i ka Akau 41 1/2° Nono. 83 kapuai, e pili ana i ke Makahopu. Alaila holo Akau 50° Nono. 54 kapuai, alaila Akau 15° Nono. 48 kapuai e pili ana i ke Alenui hiki. Alaila Hema 57° Nono. 80 kapuai e pili ana i ke Kalawahine; alaila Hema 21° Nono. 95 kapuai, alaila Hema 61° Nono. 37 kapuai a hiki i kahi i hoomaka i. 194 Amana.

Helu 2. E hoomaka ana ma ke kahi Hema; A e holo ana i ka Akau 53° Nono. 174 kapuai e pili ana i ke Kalawahine; Alaila Akau 32 1/2° Nono. 46 kapuai, e pili ana i ke Ala ololi. Alaila Hema 58 1/2° Nono. 90 kapuai, alaila Hema 39 1/2° Nono. 102 kapuai e pili ana i ka aina kula; Alaila Hema 47° Nono. 20 kapuai e pili ana i ke Helela. 247 1/4 Amana.

194
247 1/4
330 8
Helu 3. E hoomaka ana ma ke kahi Hemoana. A e holo ana i ka Akau 5° Nono. 107 kapuai e pili ana i ke Kalawahine; Alaila i ka Hema 79 1/4° Nono. 26 kapuai. Alaila Hema 60 1/4° Nono. 114 1/2 kapuai a hiki i ke Ala ololi; alaila Hema 38 1/2° Nono. 118 kapuai ma ke Ala ololi, a me ke Pawaia; alaila Akau 55° Nono. 80 kapuai a hiki i kahi i hoomaka i. 330.8 Amana.



1961

Office of the Director of the FBI

Washington, D. C. 20535

MEMORANDUM FOR THE DIRECTOR

FROM: SAC, NEW YORK

SUBJECT: [Illegible]

[Illegible]

[Illegible]

[Illegible]

[Illegible]

[Illegible]

[Illegible]

[Illegible]

[Illegible]

[Illegible]

[Illegible]

[Illegible]

[Illegible]

[Illegible]

[Illegible]

[Illegible]

[Illegible]

[Illegible]

[Illegible]

[Illegible]

[Illegible]

[Illegible]

[Illegible]

[Illegible]

[Illegible]

[Illegible]

[Illegible]

[Illegible]

[Illegible]

[Illegible]

Helu 41. N. H. Keikemi no Makahouli.

Ua koi mai oia no kona mau wahi ma Kalawahine, Honolulu Aina no ka mea, ua loa ia ia keia mau wahi no Makahouli kona Makuakane i ka M. A. 1848, he wahi hewa i ho'opiwai'ia mai ia, a ua ho'oponopono mai ana, ua pau ke kua ana, a ua noho pono malalo o ka pono i puka ia hana ana.

a ua noho keakea ole ia a hiki i keia manawa.

Oia ka makou e hooko nei no N. H. Keikemi he kuleana hoi kona malalo o ke ano Alodio. Ina e uku mai oia i ko ke Aupuni hapa ; alaila, ua ku pono ia ia ka palapala sila Alodio.

Pono nae ia ia ke uku no ka hookolokolo a me ka hooholo ana i ka olelo. Penei,

W. H. Lee
G. M. Robertson
J. H. Smith
L. A. L. L.
J. H. Kaulakao

	\$	Ken.
No ka rumi a me ke pai ana i ka olelo ma ka Nupepa,	1	
No ke kope ana i ka olelo koina / aoo,		50
No ka palapala kii,		50
No ka hana ana i ka la 3, o Mei 1850.	1	
No ke kope ana i na olelo a na hoike, 2 Awa.	1	50
No ka ana ana i ka la 20, o Novemaba 1850, 3 aina	7	50
No ke kope ana, 3 kope.	1	50
No ka hooholo ana i ka olelo, Novemaba 25, 1850.	2	50
	<u>16</u>	<u>00</u>

Eia na palena,

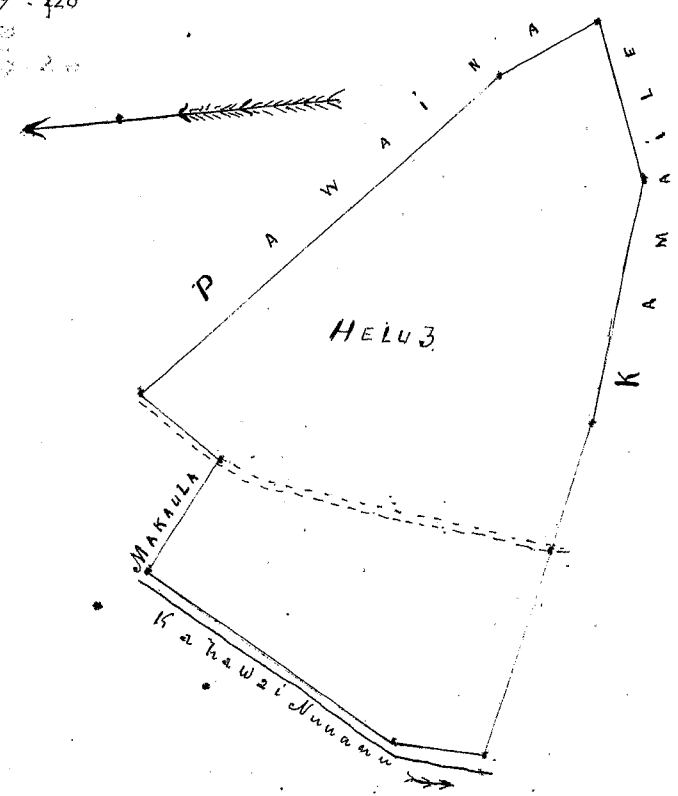
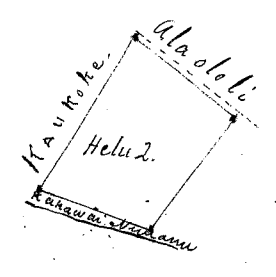
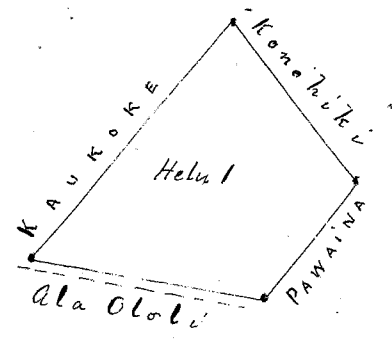
Anaia James Dillon.

Apua 1. E hoomaka ana ma ke hiki Nounouana. a holo ana i ka Nema 16 1/2 Niki, 70 kapuai e pili ana i ka Pawaia, Alaila Aka 58 Niki, 90 kapuai e pili ana i ke ke Kauhoko; Alaila Aka 41 1/2 Niki, 83 kapuai e pili ana i ke ke Kauhoko, Alaila Aka 50 Niki, 54 kapuai, alaila Nema 15 Niki, 101 kapuai ma kapa Ala oleli a hiki i ka hiki i hoomaka i. 269. 70 Anana.

Apua 2. E hoomaka ana ma ke Ala oleli; a holo ana i ka Aka 17 1/2 Niki, 62 kapuai; alaila Aka 23 3/4 Niki, 52 kapuai ma kapa o ke Kauhoko o Nounouana, Alaila Nema 55 Niki, 80 kapuai, e pili ana i ke Kauhoko, a hiki i ke Ala oleli. Alaila Nema 44 Niki, 57 kapuai, ma kapa Ala oleli a hiki i ka hiki i hoomaka i. 105. 90 Anana.

Apua 3. E hoomaka ana ma ke hiki Aka Niki o ke Kamaile aia, Alaila Nema 73 1/2 Niki, 109 kapuai e pili ana i ke Kamaile, alaila Aka 82 3/4 Niki, 70 kapuai, alaila Aka 24 Niki, 50 kapuai e pili ana i ka Pawaia, Alaila Aka 35 1/2 Niki, 211 kapuai e pili ana i ka Pawaia a hiki i ke Ala oleli, Alaila Nema 44 Niki, 16 kapuai ma ke kapa Kauhoko o ke Ala oleli; Alaila Aka 51 Niki, 61 kapuai, a hiki i ke Kauhoko o Nounouana hiki i ke Kauhoko, Alaila Nema, alaila Nema 40 1/2 Niki, 132 kapuai ma kapa Kauhoko, alaila Nema 44 3/4 Niki, 39 kapuai, alaila Nema 64 3/4 Niki, 158 kapuai a hiki i ka hiki i hoomaka i; 1133. 70 Anana.

2691.60
105.90
1509.720
1133.70



1, 1/2

at least one of the two...

the other...

...of the...

...of the...

...of the...

...of the...

...of the...

12

13

Helu 8321, Kamaile

Ua koi mai oia no kona wahi ma Kalawahine, Honolulu Aina no ka mea, ua loa ia ia keia wahi no Makahopu mai i ka Makahiki 1846-

a ua noho keakea ole ia a hiki i keia manawa.

Oia ka makou e hooko nei no Kamaile he kuleana hoi kona malalo o ke ano Alodio. Ina e uku mai oia i ko ke Aupuni hapa ha; alaila, ua ku pono ia ia ka palapala sila Alodio.

Pono nae ia ia ke uku no ka hookolokolo a me ka hooholo ana i ka olelo. Penei,

<i>W. L. Lee</i>	No ka rumi a me ke pai ana i ka olelo ma ka Nupepa,	\$ 1	ken.
	No ke kope ana i ka olelo koina / aoao,		50
<i>J. H. Smith</i>	No ka palapala kii,		50
	No ka hana ana i ka la 3. Mei 1850	1	
<i>Geo. Robertson</i>	No ke kope ana i na olelo a na hoike, 1850		75
<i>Loare di</i>	No ka ana ana i ka la 2, o Dekemaba 1850	2	50
<i>J. K. Kaulahao</i>	No ke kope ana,		50
	No ka hooholo ana i ka olelo, 2 Dekemaba 1850	2	50
		\$ 9.25	

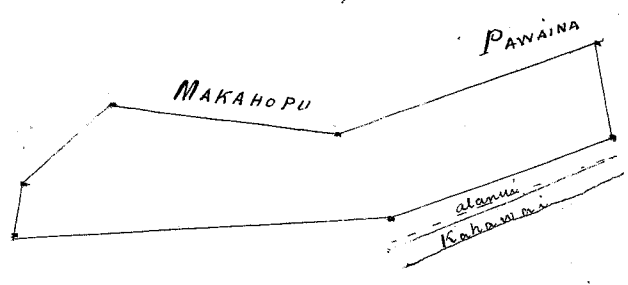
Eia na palena,

Amara James Dillon.

Loi Kalo.

Choomaka ana ma ke pahi Akaun Honu hana. Ae holo ana i ka Aema 84° Kike, 109 kaapu, e pili ana i ka Makahopu aia. Alaila Akaun 69 3/4° Kike, 121 kaapu, e pili ana me ka Makahopu a me ka Pawaia; Alaila Aema 13 1/2° Kike, 40 kaapu, alaila Aema 67 3/4° Kom, 103 kaapu, e pili ana i ke Ala olelo, a kokoke i ke kaahawai o Puwa, - Alaila Aema 85° Kom, 166 kaapu e pili ana i ka aia hula, alaila Akaun 10 1/2° Kike, 22 kaapu, alaila Akaun 38 1/2° Kike, 48 kaapu a hiki i kahi i hoomaka i.

305. 6 Amana Huca.



1845

...

...

...

...

...

...

...

...

...

Helu 5957, Makaula

Ua koi mai oia no kona mau wahi ma Kabawahine, Honolulu Oina no ka mea, ua loa ia ia keia mau wahi no Makiahofu mai i ka Makahiki 1836.

a ua noho keakea ole ia a hiki i keia manawa.

Oia ka makou e hooko nei no Makaula he kuleana hoi kona malalo o ke ano Alodio. Ina e uku mai oia i ko ke Aupuni hapa ; alaila, ua ku pono ia ia ka palapala sila Alodio.

Pono nae ia ia ke uku no ka hookolokolo a me ka hooholo ana i ka olelo. Penei,

W. H. Lee
M. Smith
G. Robertson
Loane de
J. K. Kaula

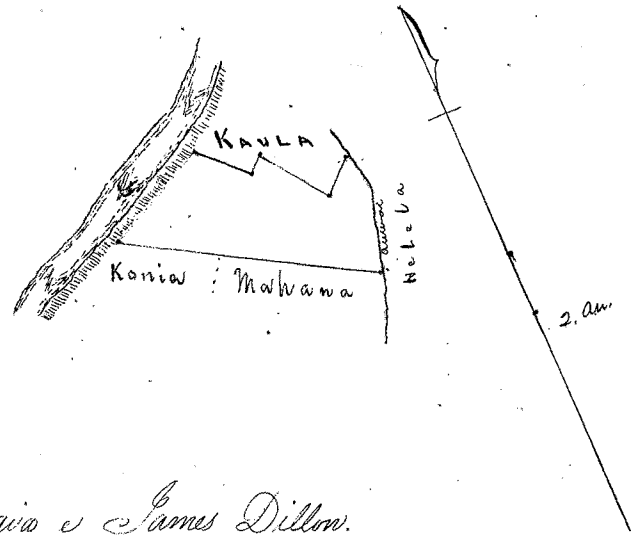
	\$	ken.
No ka rumi a me ke pai ana i ka olelo ma ka Nupepa,	1	
No ke kope ana i ka olelo koina / aono,		50
No ka palapala kii,		50
No ka hana ana i ka la 3 Mei 1850.	1	
No ke kope ana i na olelo a na hoike, 1 aia		75
No ka ana ana i ka la 12, Sepatemaba 1850. 2 aia	5	
No ke kope ana, 2 Kope	1	
No ka hooholo ana i ka olelo, 2 Detemaba 1850.	2	50
	<u>12</u>	<u>25</u>
		2.25

Eia na palena,

Anaia e A. J. Thurston.

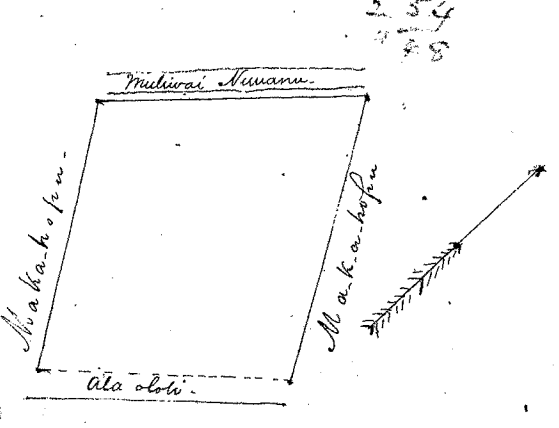
Uku o Kuleana \$ 10.00

Ahana 1. 3 loko. Kabawahine, Honolulu, Oahu.
 E hoomaka ma ke hiki Hema makai o keia, fili ana me ke Helela, a me ke Mahana. A e holo ana A. 62° 15' Kom. 2.77 kaul. ma ke Mahana a me ke Honia a hiki i kea lili kea Kahawai, alaila A. 62° 30' Ki. 1.22 kaul. ma ke lili o kea pali, alaila ma ke aia o Kaula, He. 47° Ki. 66 pauka, A. 44° 45' Ki. 18 pauka, He. 36° 30' Ki. 84 pauka, a A. 50° 15' Ki. 45 pauka, a hiki i kea Auwai, alaila He. 16° 45' Ki. 34 pauka, a He. 14° 15' Kom. 28 pauka ma ke Auwai, ma ke Helela a hiki i kea i hoomaka i.
 Maloko o ia Ahana 2/100 Eka. (ia 254 Arana.)



Anaia e James Dillow.

Ahana 2. Pahale.
 E hoomaka ana ma ke hiki Komohawa Homa. A e holo ana i kea A. 44° Ki. 56 1/2 kaul. ma ke Ala ololi. alaila A. 33° Kom. 65 kaul. a hiki i kea Muliwai o Nuwara, a fili ana me ke Makahofu, alaila i kea He. 41° Kom. 57 kaul. ma ke kaula o kea Muliwai, alaila He. 35° Ki. 60 kaul. a fili ana me ke Makahofu. o kea loaia i kea palena.
 9 1/2 Arana - Hema.



THE UNITED STATES OF AMERICA

DEPARTMENT OF THE INTERIOR

LAND OFFICE

WASHINGTON, D. C.

OFFICE OF THE ASSISTANT SECRETARY FOR LANDS

WASHINGTON, D. C.

UNITED STATES OF AMERICA

DEPARTMENT OF THE INTERIOR

LAND OFFICE

WASHINGTON, D. C.

OFFICE OF THE ASSISTANT SECRETARY FOR LANDS

WASHINGTON, D. C.

UNITED STATES OF AMERICA

THE UNITED STATES OF AMERICA

DEPARTMENT OF THE INTERIOR

LAND OFFICE

WASHINGTON, D. C.

OFFICE OF THE ASSISTANT SECRETARY FOR LANDS

WASHINGTON, D. C.

UNITED STATES OF AMERICA

THE UNITED STATES OF AMERICA

DEPARTMENT OF THE INTERIOR

LAND OFFICE

WASHINGTON, D. C.

OFFICE OF THE ASSISTANT SECRETARY FOR LANDS

WASHINGTON, D. C.

UNITED STATES OF AMERICA

THE UNITED STATES OF AMERICA

DEPARTMENT OF THE INTERIOR

LAND OFFICE

WASHINGTON, D. C.

OFFICE OF THE ASSISTANT SECRETARY FOR LANDS

WASHINGTON, D. C.

UNITED STATES OF AMERICA

Helu 2649 Kapule

Ua koi mai oia no kona mau wahi ma Kumuhau, Kavao, Waimanalo, Koolau no ka mea, ua loa ia ia keia mau wahi no Kalua mai i ka M. A. 1846.

a ua noho keakea ole ia a hiki i keia manawa.

Oia ka makou e hooko nei no Kapule he kuleana hoi kona malalo o ke ano Alodio. Ina e uku mai oia i ko ke Aupuni hapa; alaila, ua ku pono ia ia ka palapala sila Alodio.

Pono nae ia ia ke uku no ka hookolokolo a me ka hooholo ana i ka olelo. Penei,

<i>W. H. Bee</i>	No ka rumi a me ke pai ana i ka olelo ma ka Nupepa,	\$	ken.
	No ke kope ana i ka olelo koina aaoa,		
<i>J. H. Smith</i>	No ka palapala kii,		
	No ka hana ana i ka la		
<i>Samuel Robertson</i>	No ke kope ana i na olelo a na hoike,		
<i>Loami</i>	No ka ana ana i ka la		
<i>J. Kekaulahao</i>	No ke kope ana,		
	No ka hooholo ana i ka olelo, 2 Dekemaba 1850.		
		\$	5.00

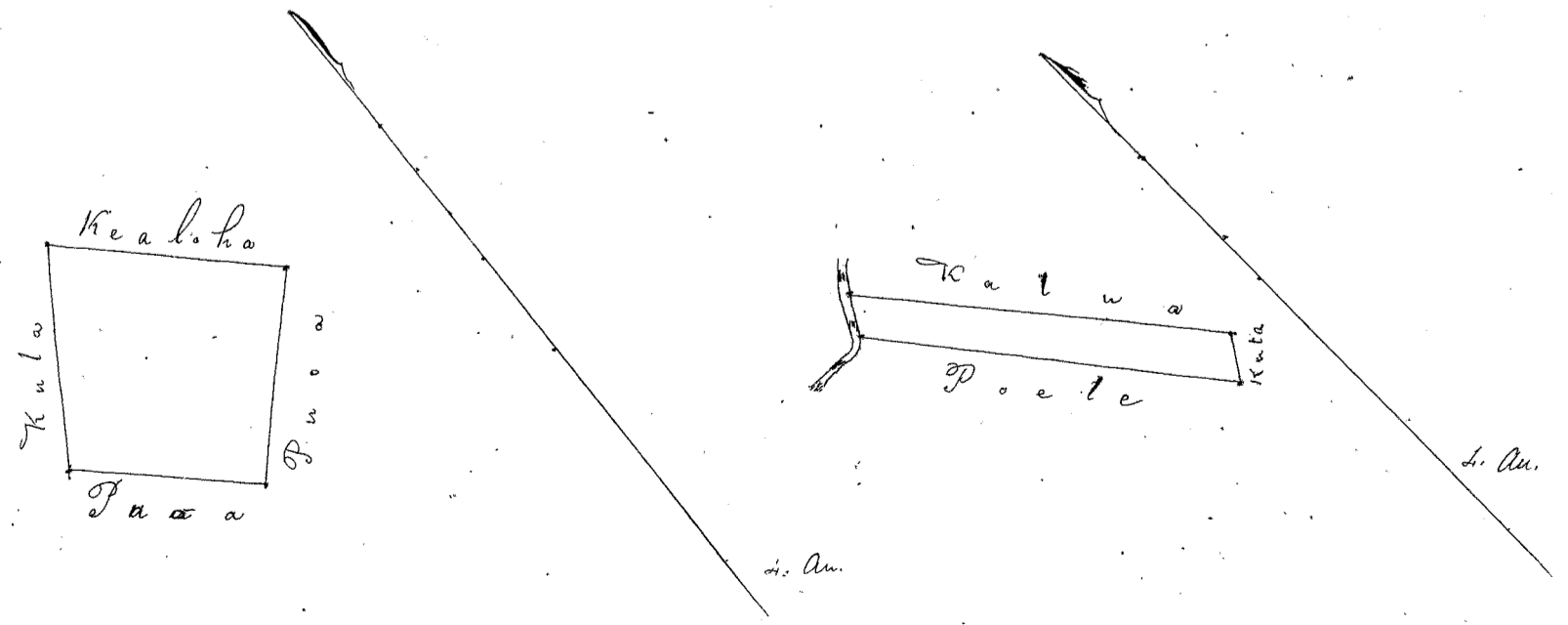
Eia na palena,

Amia A. G. Thurston.

Apawa 1. 2 lii me ke kahuduhale, Kumuhau, Waimanalo, Oahu.
 E hoomaka ma ke kahi Akau makai o keia, ke kahi Akau mauka o ke Kalua aina ma kahawai a e holo ana Ke. 40° 30' Ni. 8.25 kaul. ma ke Kalua a hiki i ke kahi Akau makai o keia, ke kahi Akau mauka o ke Kalua, Alaila Ke. 30° 15' Nom. 1.07 kaul. ma kula a hiki i ke kahi Akau mauka o keia, ke kahi Akau makai o ke Poole aina, Alaila Ke. 39° 15' Nom. 8.33 kaul. ma ke Poole a hiki i kahawai, Alaila iho ana ma kahawai 88 fauka a hiki i kahi i hoomaka i.
 Ma ia Apawa 987 Anana.

Ap. 2. 1 Loi. Kavao, Waimanalo.
 E hoomaka ma ke kahi Akau makai o keia ke kahi Akau mauka o ke Kalua aina, a e holo ana Ke. 44° 15' Ni. 2.60 kaul. a hiki i ke kahi Akau makai o keia, Alaila Ke. 44° Nom. 2.40 kaul. a Ke. 46° 15' Nom. 2.15 kaul. ma ke Poole aina a hiki i ke kahi Akau mauka o keia, Alaila Ke. 33° Ni. 2.45 kaul. ma kula a hiki i kahi i hoomaka i.
 Ma ia Apawa 696 Anana.

1683
1210
1473



1843

1843

1843

1843

1843

1843

1843

1843

Ua koi mai oia no kona mau wahi ma Helelakaalae, Waimanalo, Koolau-polo, no ka mea, ua loa ia ia keia mau wahi ma Kinnamo mai i ka M. A. 1846.

a ua noho keakea ole ia a hiki i keia manawa.

Oia ka makou e hooko nei no Kalawaiianui he kuleana hoi kona malalo o ke ano Alodio. Ina e uku mai oia i ko ke Aupuni hapa; alaila, ua ku pono ia ia ka palapala sila Alodio.

Pono nae ia ia ke uku no ka hookolokolo a me ka hooholo ana i ka olelo. Penei,

<i>M. H. Lee</i>	No ka rumi a me ke pai ana i ka olelo ma ka Nupepa,	\$	ken.
	No ke kope ana i ka olelo koina		
<i>St. Smith</i>	No ka palapala kii,		
<i>G. M. Robertson</i>	No ka hana ana i ka la		
<i>Loani</i>	No ke kope ana i na olelo a na hoike,		
<i>J. K. Kaulahao</i>	No ka ana ana i ka la 3 ^o o Iulai 1850.		
	No ke kope ana,		
	No ka hooholo ana i ka olelo, 2 Dekemaba 1850.		
			6.00

Eia na palena,

Avaiia A. G. Thurston.

Apana 1. 19 loi ma Helelakaalae, Waimanalo, Oahu.

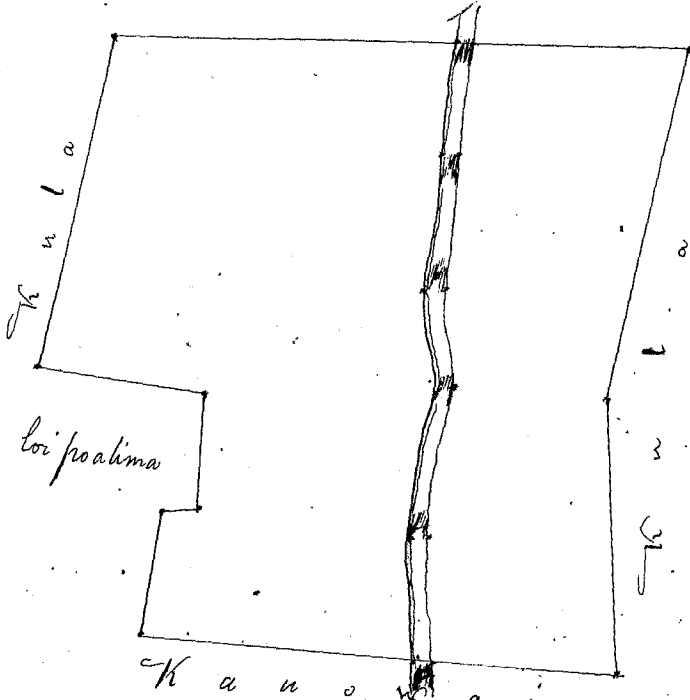

E hoomaka ma ke kahi Akau mauka o keia, ke kahi Akau mauka o ke Koolau aia, a e holo ana He. 43° 30' N. 6.06 kaul. ma ke Koolau a hiki i ke kahi Hema mauka o keia, alaila He. 59° 30' N. 3.80 kaul. a He. 44° N. 2.90 kaul. ma kula a hiki i ke kahi Hema mauka o keia, ke kahi Hema mauka o ke Koolau, alaila He. 39° 30' N. 5 kaul. ma ke Koolau a hiki i ke kahi Akau mauka o keia, ke kahi Hema mauka o keia loi pualima, alaila ma ke pualima He. 51° 45' N. 1.33 kaul. He. 44° 45' N. 36 puahe. He. 49° 15' N. 1.25 kaul. He. 39° 45' N. 1.83 kaul. alaila He. 59° 45' N. 3.62 kaul. ma kula a hiki i kahi i hoomaka i.

Maria Apana 3⁵¹ Eka.

Apana 2. pahale ma Kapua, Waimanalo.

E hoomaka ma ke kahi Akau mauka o keia ma ke Alanui, a e holo ana He. 51° 45' N. 55 puahe, ma kula a hiki i ke kahi Akau mauka o keia, ke kahi Akau mauka o ke Ihu pahale, alaila He. 39° 20' N. 2.50 kaul. ma ke Ihu, a hiki i ke kahi Hema mauka o keia, ke kahi Hema mauka o ke Ihu, alaila He. 61° N. 59 puahe ma kula a hiki i ke Alanui, alaila He. 39° 30' N. 2.44 kaul. ma ke Alanui a hiki i kahi i hoomaka i.

Maria Apana 155 Apana.



1914

1914

1914

1914

1914

1914

1914

1914

1914

1914

1914

1914

1914

1914

1914

1914

1914

1914

1914

1914

1914

1914

1914

1914

1914

1914

1914

1914

1914

1914

1914

1914

Helu 3578. Hauowai. I-

Ua koi mai oia no kona mau wahi ma Waimanalo, Koolau-poko, Mokup, Oahu no ka mea, ua loa ia ia keia mau wahi ma Hanalei mai i ka wa o Loo-

a ua noho keakea ole ia a hiki i keia manawa.

Oia ka makou e hooko nei no Hauowai he kuleana hoi kona malalo o ke ano Alodio. Ina e uku mai oia i ko ke Aupuni hapa; alaila, ua ku pono ia ia ka palapala sila Alodio.

Pono nae ia ia ke uku no ka hookolokolo a me ka hooholo ana i ka olelo. Penei,

<i>W. L. Bee</i>	No ka rumi a me ke pai ana i ka olelo ma ka Nupepa,	\$	ken.
	No ke kope ana i ka olelo koina aooa,		
<i>J. M. Smith</i>	No ka palapala kii,		
<i>G. M. Robertson</i>	No ka hana ana i ka la		
<i>Loani</i>	No ke kope ana i na olelo a na hoike,		
<i>J. C. Kaula</i>	No ka ana ana i ka la 3. Iulai 1850.		
	No ke kope ana,		
	No ka hooholo ana i ka olelo, 2. Iulaimaka 1850.		
			<u>\$ 5.00</u>

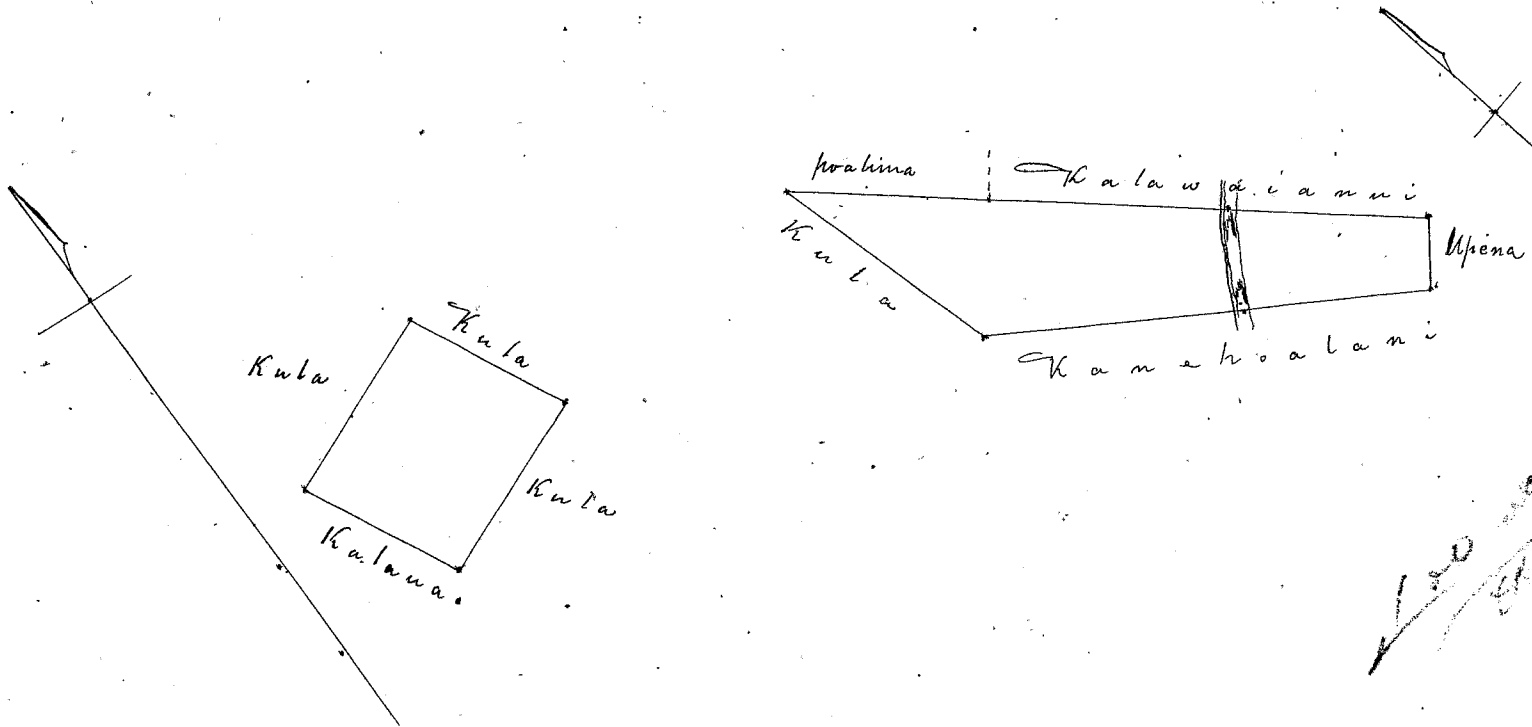
Eia na palena,

Anaia A. J. Thurston.

Apana 1. 2 loi ma Mokulama, Waimanalo, Oahu.
 E hoomaka ma ke kahi Nema makea o keia, ke kahi Nema makea o ke Kalawianui aia, a ke kahi Akeu makea o ke Upena pahale. A e holo ana Ke. 47° 30' Nona, 75 paku ma ke Upena a hiki i ke kahi ke kahi Nema makea o keia, a ke kahi Nema makea o ke Hanalei aia, alaila Ke. 48° 30' Nona, 4.68 kaul. ma ke Hanalei, a hiki i ke kahi Akeu makea o keia, ke kahi Akeu makea o ke Hanalei. Alaila Ke. 5° 30' Nona, 2.60 kaul. ma hula a hiki i kahi i ke kahi Akeu makea o keia, alaila Ke. 39° 30' Ni. 6.8 kaul. ma ka loi hoolina, a me ke Kalawianui aia a hiki i kahi i hoomaka i. Ma ia Apana 830 Aiana.

Apana 2. pahale ma Kaluaula, Waimanalo.
 E hoomaka ma ke kahi Nema makea o keia, ke kahi Nema makea o ke Kalua pahale, a e holo ana Ke. 67° 20' Ni. 2.10 kaul. Ke. 27° Nona, 1.90 kaul. Ke. 61° 40' Nona, 2.14 kaul. a hiki i ke kahi Akeu makea o keia, ke kahi Akeu makea o ke Kalua, alaila Ke. 27° 30' Ni. 1.86 kaul. ma ke Kalua a hiki i kahi i hoomaka i. Ma ia Apana 480 Aiana.

1310
1210
100



Handwritten signature or note.

... ..

... ..

... ..

... ..

... ..

... ..

... ..

[The remainder of the page contains extremely faint and illegible text, likely bleed-through from the reverse side of the document.]

Helu 4067. Kalihina.

Ua koi mai oia no kona wahi ma Waimanalo, Koolaupeke, Moku Oahu no ka mea, ua loa ia ia keia wahi No Helimama mai i ka M. A. 1846

a ua noho keakea ole ia a hiki i keia manawa.

Oia ka makou e hooko nei no Kalihina he kuleana hoi kona malalo ke ano Alodio. Ina e uku mai oia i ko ke Aupuni hapa; alaila, ua ku pono ia ia ka palapala sila Alodio.

Pono nae ia ia ke uku no ka hookolokolo a me ka hooholo ana i ka olelo. Penei,

		\$	ken.
<i>W. L. Lee</i>	No ka rumi a me ke pai ana i ka olelo ma ka Nupepa,		
	No ke kope ana i ka olelo koina aaoa,		
<i>J. M. Smith</i>	No ka palapala kii,		
<i>G. M. Robinson</i>	No ka hana ana i ka la		
	No ke kope ana i na olelo a na hoike,		
<i>Loani</i>	No ka ana ana i ka la 28, June, 1850,		
	No ke kope ana,		
<i>J. Kaka'ahuana</i>	No ka hooholo ana i ka olelo, 2 Dekemaba 1850,		
			<u>\$ 4.00</u>

Eia na palena, *Maria v. A. G. Thurston.*

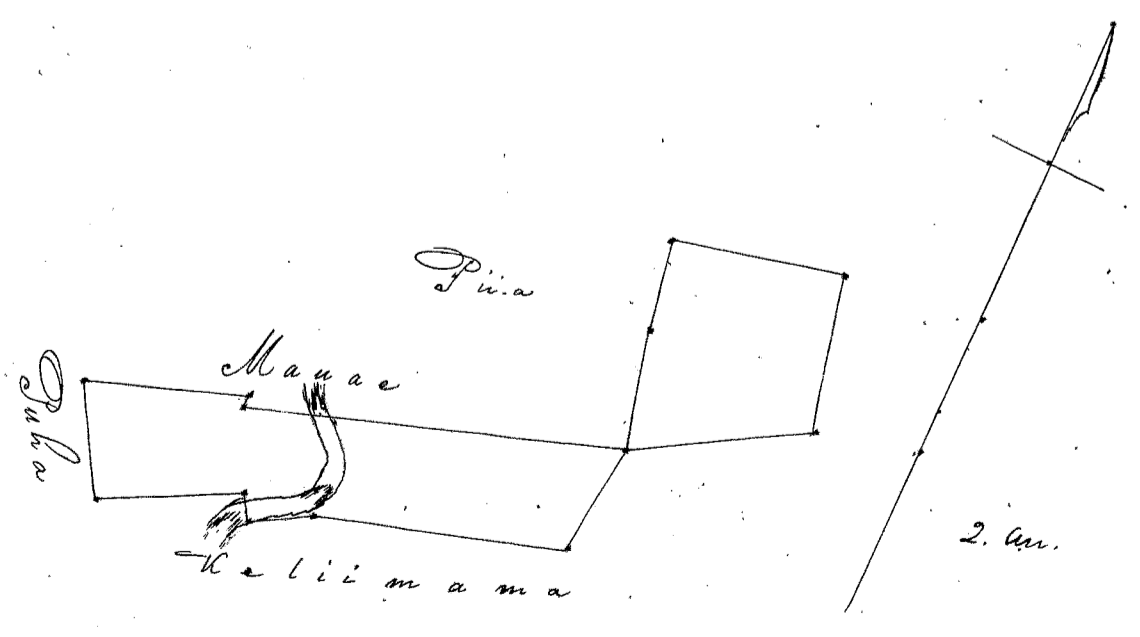
Apana 1. Oloima, Ahiki, Waimanalo, Oahu.


Hoomaka ma ke kahi Akaui mauka o keia ke kahi Akaui mauka o ke Mauae aino. A e holo ana ma ke Mauae Ak. 67° 15' Ni. 176. Nenee kiihono i ka lima Akaui 14 paauku. Ak. 70° 15' Ni. 4 kaub. a hiki i ke kahi Akaui mauka o keia, ke kahi Akaui mauka o ke Mauae, alaila Ak. 3° 45' Nom. 121 kaub. ma ka kahi, hiki i ke kahi Akaui mauka o keia, ke kahi Akaui mauka o ke Helimama aino, alaila ma ke Helimama. Ak. 71° 45' Nom. 270 kaub. hiki i ka kahi. Ak. 55° Nom. 68 paauku, pui ana ma ka kahi o ka kahi, Ak. 30° Nom. 32 paauku, ma ka kahi o ka kahi. Ak. 61° 45' Nom. 162 kaub. hiki i ke kahi Akaui mauka o keia, ke kahi Akaui mauka o keia, ke kahi Akaui mauka o keia, alaila Ak. 30° 45' Nom. 123 kaub. ma Paha Aino a hiki i ka kahi i hoomaka i. Ma ia Apana 711 Apana.

Apana 2. Kahuaalea.

Hoomaka ma ke kahi Akaui mauka o keia, pui ana ma ke kahi Akaui mauka o keia Apana 1, a e holo ana Ak. 15° Nom. 132 kaub. ma ke Mauae, alaila Ak. 11° 30' Nom. 94 paauku ma ke Paha, hiki i ke kahi Akaui mauka o keia, pui ana ma ke kahi Akaui mauka o keia, alaila ma ke kahi. Ak. 74° 45' Ni. 192 kaub. Ak. 16° 15' Ni. 168 kaub. Ak. 54° 45' Nom. 2 kaub. a hiki i ka kahi i hoomaka i. Ma ia Apana 435 Apana.

1146





Hehu 3207. Ihu

Ua koi mai oia no kona *Mau wahi* ma *Waimanalo, Koolaujoko, Mokop. Oahu.* no ka mea, ua loa ia ia keia *Mau wahi* no *Kuwelohabani* mai i kea wa e loa ana o *Kiwaia*,

a ua noho keakea ole ia a hiki i keia manawa.

Oia ka makou e hooko nei no *Ihu* he kuleana hoi kona malalo o ke ano Alodio. ~~Ina e uku mai oia i ko ke Aupuni hapa~~; alaila, ua ku pono ia ia ka palapala sila Alodio.

Pono nae ia ia ke uku no ka hookolokolo a me ka hooholo ana i ka olelo. Penci,

		\$	ken.
<i>M. Lee</i>	No ka rumi a me ke pa'ana i ka olelo ma ka Nupepa,		
	No ke kope ana i ka olelo koina aaoa,		
<i>W. Smith</i>	No ka palapala kii,		
	No ka hana ana i ka la		
<i>Wm. Robertson</i>	No ke kope ana i na olelo a na hoike,		
<i>Loani</i>	No ka ana ana i ka la 12. Iulai. 1850.		
<i>J. Kekaula</i>	No ke kope ana,		
	No ka hooholo ana i ka olelo, 2. Dekemaba 1850.		
			<u>\$ 5.00</u>

Eia na palena,

Anaia A. G. Thurston.

Apana 1. 5. lo. Waikupanaha, Waimanalo, Oahu.

E hoomaka ma ke kahi *Hema* mauka o keia ke kahi *Hema* mauka o ke *Pahulu* aina ma *Kahawai* a e holo ana ma ke *Pahulu*. *N. 60° 15' W. 1.50 kaul.* a *N. 41° 15' W. 1. kaul.* a hiki i ke kahi *Akau* mauka o keia, ke kahi *Akau* mauka o ke *Pahulu*, alaila *N. 67° 15' W. 1.91 kaul.* ma kula a hiki i ke kahi *Akau* mauka o keia, ke kahi *Akau* mauka o ke *Kalaua* aina. Alaila ma ke *Kalaua* *N. 37° 15' W. 2.97 kaul.* a *N. 43° 15' W. 2.10 kaul.* a hiki i *Kahawai*, alaila pui ana ma *Kahawai* *1.81 kaul.* a hiki i kahi i hoomaka i.


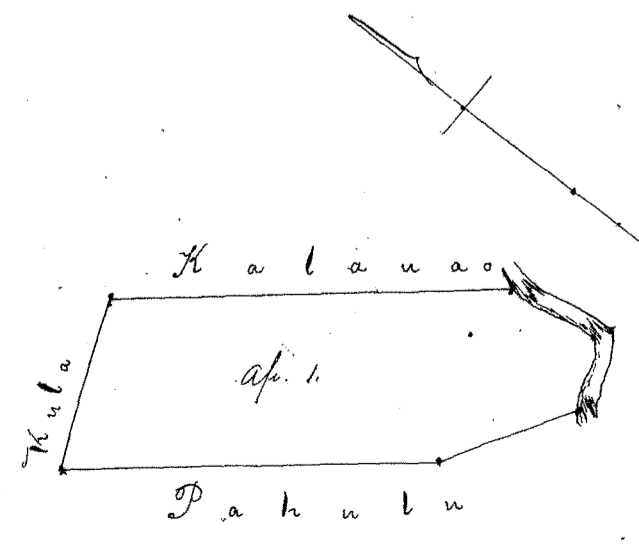
Maia Apana 1,030 Amana.

Apana 2. Pahale, Kupuua, Waimanalo.


E hoomaka ma ke kahi *Hema* mauka o keia, a e holo ana *N. 61° W. 1.10 kaul.* hiki i ke kahi *Hema* mauka o keia, alaila *N. 39° 20' W. 2.50 kaul.* ma ke *Kalawaianni* pahale, alaila *N. 51° 45' W. 1.36 kaul.* a *N. 33° W. 2.60 kaul.* ma kula a hiki i kahi i hoomaka i.

Maia Apana 352 Amana.

1030
352
1382
1210
1-772



1100
275



Helu 497, Kahowaha

Ua koi mai oia no kona wahi ma Waimanalo, Koolauloko, Mokep. Oahu no ka mea, ua loa ia ia keia wahi mai kona Mau kupuna mai.

a ua noho keakea ole ia a hiki i keia manawa.

Oia ka makou e hooko nei no Kahowaha he kuleana hoi kona malalo o ke ano Alodio. Ina e uku mai oia i ko ke Aupuni hapa; alaila, ua ku pono ia ia ka palapala sila Alodio.

Pono nae ia ia ke uku no ka hookolokolo a me ka hooholo ana i ka olelo. Penei,

M. Lee
J. H. Smith
G. M. Robertson
Loane di
J. Kaulahao

No ka rumi a me ke pai ana i ka olelo ma ka Nupepa,
No ke kope ana i ka olelo koina aoao,
No ka palapala kii,
No ka hana ana i ka la
No ke kope ana i na olelo a na hoike,
No ka ana ana i ka la 4, Iulai, 1850.
No ke kope ana,
No ka hooholo ana i ka olelo, 2 Dekemaba 1850.

\$ ken.
\$ 5.00

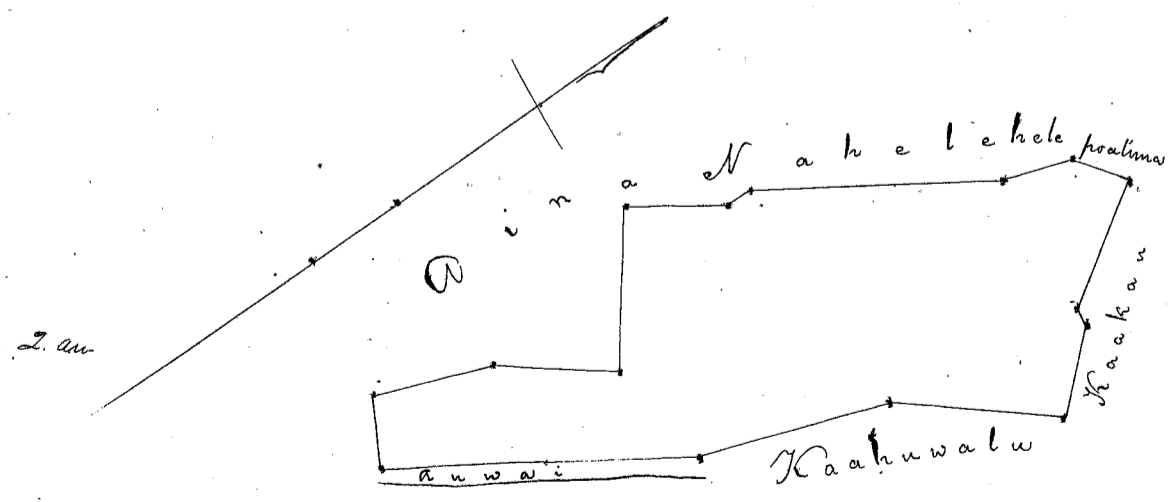
Eia na palena,


Anaia & A. G. Thurston.

8. Iwi ma Koolauloko, Waimanalo, Oahu.

E hoomaka ma ke kahi Nema maku o keia, pili ana me ke aino o Kaahuwahu, a me Kaakau, a e holo ana ma ke Kaahuwahu. He 10° 15' Kom. 1.85 kaul. He 18° 30' Kom. 2.14 kaul. Alaila ma ke Auwai, He 31° Kom. 1.55 kaul. a He 32° Kom. 1.20 kaul. a hiki i ke kahi Nema maku o keia, pili ana me ke aino o Kele, alaila He 67° 30' Kom. 83 pautu ma ke Kele, hiki i ke kahi Akau maku o keia, alaila ma ke aino mahelohelu. He 23° 15' He 1.29 kaul. He 39° He 1.41 kaul. He 55° 45' Kom. 1.76 kaul. He 32° 30' He 1.05 kaul. He 6° He 28 pautu. He 32° He 2.70 kaul. He 16° 30' He 74 pautu, alaila He 50° 15' He 64 pautu, ma ke hoi hoolima, hiki i ke kahi Akau maku o keia, alaila He 33° 30' He 1.46 kaul. He 22 pautu. He 40° 45' He 1.04 kaul. ma ke Kaakau aino a hiki i ke kahi i hoomaka i.

Māia Apama i ke Eka.





Helu 1198. Kairo

Ua koi mai oia no kona wahi ma Waimanalo, Koolaulopa, Moku, Oahu no ka mea, ua loa ia ia keia wahi no kinaw mai, i ka wa o kinaw e ola ano-

a ua noho keakea ole ia a hiki i keia manawa.

Oia ka makou e hooko nei no Kairo he kuleana hoi kona malalo o ke ano Alodio. Ina e uku mai oia i ko ke Aupuni hapa; alaila, ua kupo ia ia ka palapala sila Alodio.

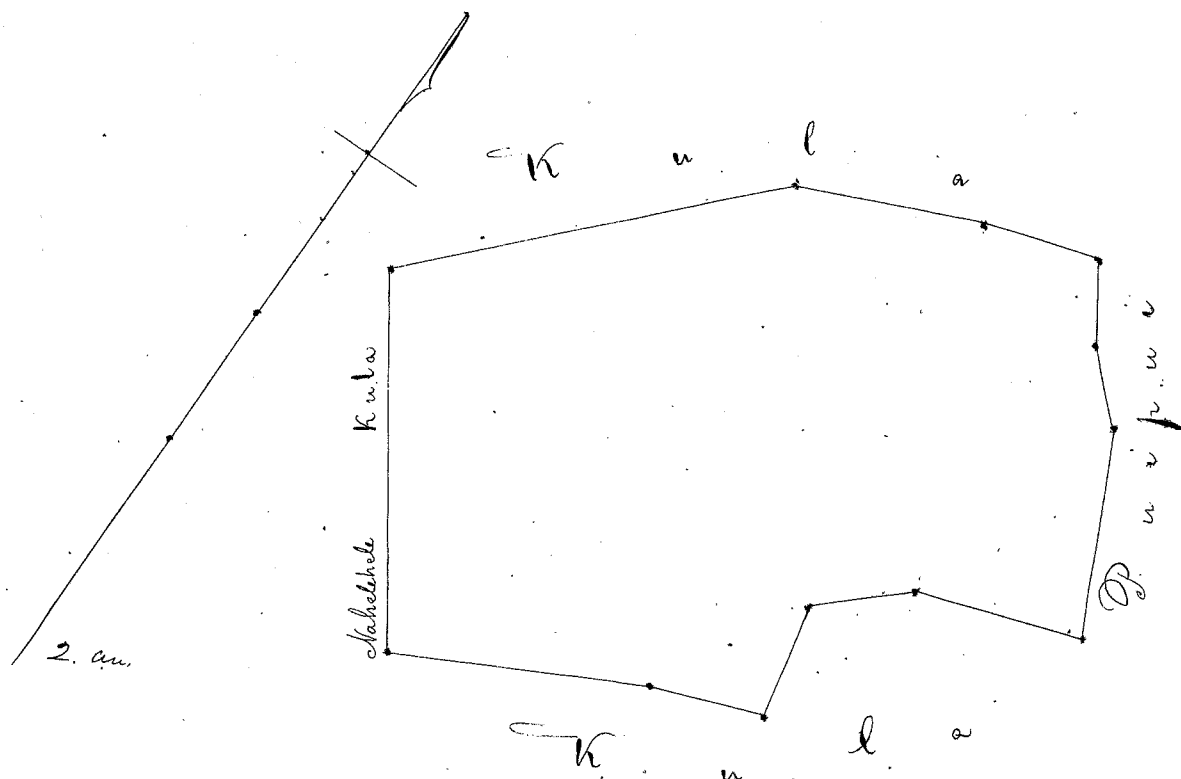
Pono nae ia ia ke uku no ka hookolokolo a me ka hooholo ana i ka olelo. Penei,


<i>W. H. Ke</i>	No ka rumi a me ke pai ana i ka olelo ma ka Nupepa,	\$	ken.
<i>W. Smith</i>	No ke kope ana i ka olelo koina aoao,		
<i>Geo. Robertson</i>	No ka palapala kii,		
<i>Samueli</i>	No ka hana ana i ka la		
<i>S. Kekaulano</i>	No ke kope ana i na olelo a na hoike,		
	No ka ana ana i ka la 3. Iulai, 1850,		
	No ke kope ana,		
	No ka hooholo ana i ka olelo, 2 Dekemaba 1850,		
		\$	5.00

Eia na palena,

Amario A. G. Thurston.

6 loo me ke kahua haka ma Puha, Waimanalo, Oahu.
 E hoomaka ma ke kahi Akau makea o keia, ke kahi Akau mauka o ke Puhiu aina, a holo ana ma ke Puhiu. Ke. 31° 45' Ni. 86 fanku. Ke. 48° Ni. 95 fanku. Ke. 29° Ni. 2.23 kaul. a hiki i ke kahi Kema makea o keia, alaila ma kula Ke. 70° Ni. 184 kaul. Ke. 44° 20' Ni. 1.14 kaul. Ke. 14° 30' Ni. 1.26 kaul. Ke. 67° 15' Ni. 1.25 kaul. Ke. 60° 3' Ni. 2. 81 kaul. a hiki i ke kahi Kema mauka o keia, alaila ma kula Ke. 35° 15' Ni. 4.10 kaul. ma ke nahulehule a ma kula, a hiki i ke kahi Akau mauka o keia, alaila ma kula. Ke. 42° Ni. 4.35 kaul. Ke. 63° 30' Ni. 2 kaul. Ke. 71° 45' Ni. 131 kaul. a hiki i kahi i hoomaka i.
 Maia Opama 3. 700 Eka.





Hele 4499. Kalauoho

Ua koi mai oia no kona wahi ma Waimanalo, Koolau-poko, Moku-o-Cahu. no ka mea, ua loa ia ia keia wahi no Kawahakau mai i ka wa e ola ana o Hinaw.

a ua noho keakea ole ia a hiki i keia manawa.

Oia ka makou e hooko nei no Kalauoho he kuleana hoi kona malalo o ke ano Alodio. Ina e uku mai oia i ko ke Aupuni hapa; alaila, ua ku pono ia ia ka palapala sila Alodio.

Pono nae ia ia ke uku no ka hookolokolo a me ka hooholo ana i ka olelo. Penei,

<i>M. Lee</i>	No ka rumi a me ke pai ana i ka olelo ma ka Nupepa,	\$	ken.
	No ke kope ana i ka olelo koina aaoa,		
<i>J. M. Smith</i>	No ka palapala kii,		
	No ka hana ana i ka la		
<i>G. M. Robertson</i>	No ke kope ana i na olelo a na hoike,		
<i>Loani</i>	No ka ana ana i ka la 28, June, 1850		
<i>J. K. Kaula</i>	No ke kope ana,		
	No ka hooholo ana i ka olelo, 2 Dekemaba 1850,		
		\$	5.00

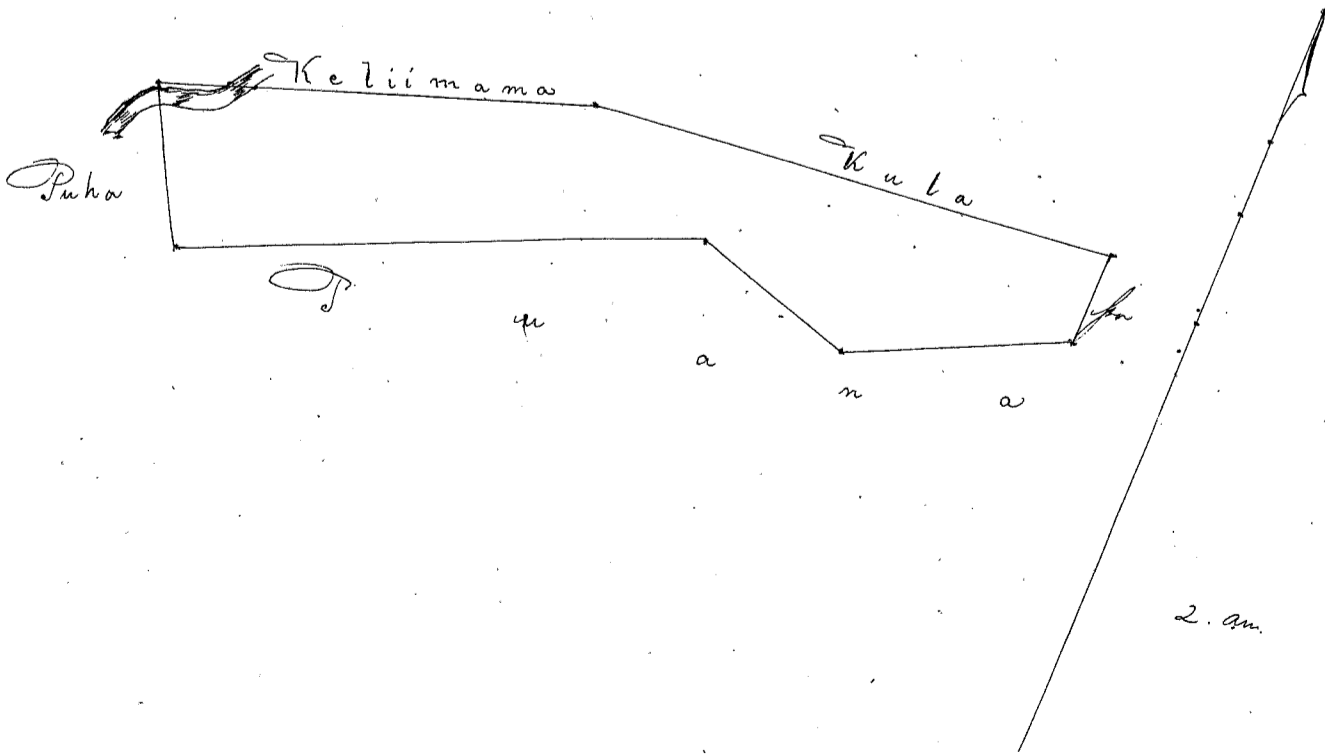
Eia na palena,

Amara i A. G. Thurston

Oli me ke kuhurahale ma Nonoiki, Waimanalo, Oahu.

E hoomaka ma ke kahi Akau mauka o keia, ke kahi Nema mauka o ke Melimama aina. Ae loa ma, Ak. 70° 15' N. 4.65 kaul. ma ke Melimama, alaila Ak. 83° 3' N. 5.67 kaul. ma kula a hiki i ka pohaku i hoailonaia x ma ka pa, ke kahi Akau mauka o keia, alaila Ak. 2° 3' N. 1 kaul. ma ka pa a hiki i ka pohaku i hoailonaia x, ke kahi Nema mauka o keia, a ke kahi Akau mauka o ke Puana aina, alaila ma ke Puana Ak. 65° N. 2.43 kaul. Ak. 73° 3' N. 1.83 kaul. Ak. 66° 20' N. 5.53 kaul. a hiki i ke kahi Nema mauka o keia, ke kahi Akau mauka o ke Puana, alaila Ak. 29° 30' N. 2.51 kaul. ma Puha aina, moku ana ke kahawai a hiki i kahi i hoomaka i.

Mara Apuna 1/10 Eke.



... and ...

[Handwritten signature]

...

...

...

...

...

Epili ka ai e hu nei ma ka aia i ka mea nana i kaanu,
 Epili na Laau Ulu ikolu i ka mea nana ka aia oia o Maupu.
 E hiki no ia Kwakamauna e laive kona hale e ku ana ma ka aia. Nona
 in na Hale i Kukulua e ia.

Plat 58 Mapu.

Ua koi mai oia no kona Manuahi ma Kopili Oema in Lohaina, Moai; ma ka mea, ua loaa
 iai ia keia manuwahi ma Kama oia i ka wa e ola ana i Kapaia, manawa ahu o ka maake ana o Kahiamaia. Ke wahi keia i
 paapaa oia ia no ke koi ana mai o E. Kwakamauna ma ka aia o Kalamu ke heiki a Kekuelike; aka i ka manawa ma i ka olelo
 a ma hookei, ua maopopo ma, aole ma Kekuelike ia wahi, a fela ma ka hui a Kalamu ke heiki a Kekuelike; a ua maopopo keakea oia
 a hiki i keia manawa.

Oia ka manawa hoohe nei no Maupu, ke huleana hoi kona malalo o ke ana Moai. Iona e uku mai oia i ke ke
 Aupuni hupaku; alaila ua hupono ia ia ka palapala Lila Moai.

Iona ana ia ia ke uku ma ka hooheole a ma ka hooheole ana i ka olelo. Iona.

- No ka hui a ma ke hui ana i ka olelo ma ka hupapa
- No ke hoohe ana i ka olelo koina
- No ka palapala hoi
- No ka hana ana i ka la
- No ke hoohe ana i ma olelo a ma hookei
- No ka aia ana i ka la
- No ke hoohe ana
- No ka hooheole ana i ka olelo

28 o Novemaba 1850 # 7-

Oia ma palena.

Anaia e W.P. Alexander.

No. 1104
No. 405

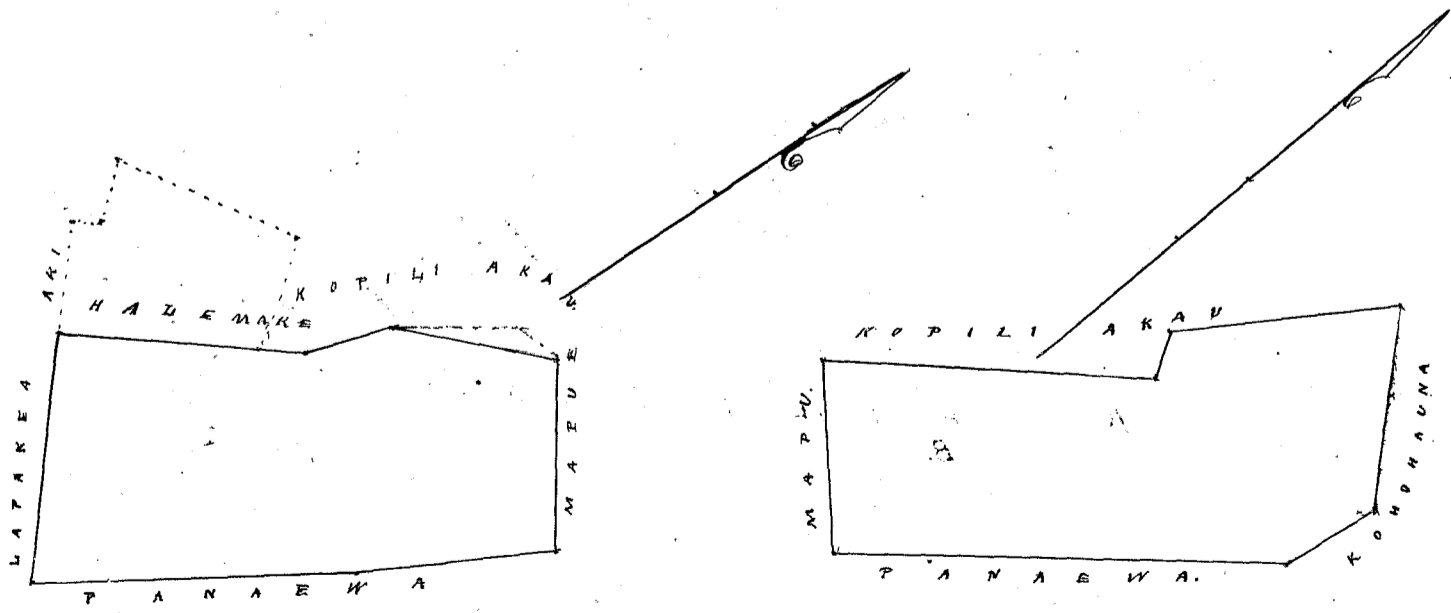
Ap. 1. Notes of a survey of a Kuleana Claim of Maupu situated in Kopili Oema in Lohaina, Moai a short distance
 North of the main road leading to Lohainalong.

Beginning at the S.E. corner, whence the capula of the Gominary bears N. 47° E. + running N. 32 3/4° E. 3.50
 chains along Panawa. N. 29 1/4° E. 3.10 chains along Panawa. N. 54 3/4° W. 1.98 chains along the North portion of this claim. -
 S. 45° W. 18 1/2 chains along Kopili Akau. S. 19 1/4° W. 0.93 chains along Kopili Akau. S. 41° W. 3.60 chains along Kopili Akau. S. 48 1/2°
 E. 2.72 chains along Lapaia to the beginning containing one acre and one third.

Apiana 2. Notes of a survey of a Kuleana Claim of Maupu, situated in Kopili Oema in Lohaina Moai.

Beginning at the South East corner of this lot, adjoining that whose claim was contested by Kwakamauna + running
 N. 89° E. 4.78 chains along Kalo patches of Panawa. N. 9° E. 1.03 chain along Panawa to a large Rock. N. 43 1/2° W. 2.
 18 chains along Panawa to auwai Kotohanna. S. 30 3/4° W. 2.44 chains along Kotohanna which separates this from Kopili
 Akau. S. 39 1/2° E. 0.38 ch. along wall makai of a thatched house. S. 39 1/2° W. 3.58 ch. along Kopili Akau. S. 54 3/4°
 E. 1.98 ch. along that part of this claim contested by Kwakamauna to the place of commencement containing an acre of
 one & one sixth.

1 E 53 P
 1 27
 12 80
 38 Vol 9 P. 86
 2 E. 2 R. 38



Helu \$500. Kelimama.

Ua koi mai oia no kona Mau wahi ma Waimanalo, Hooluapoko, Moku oia no ka mea, ua loa ia ia keia Mau wahi no Kaloa mai i ka wa e ola ana o Kaloaia.

a ua noho keakea ole ia a hiki i keia manawa.

Oia ka makou e hooko nei no Kelimama he kuleana hoi kona malalo o ke ano Alodio. Ina e uku mai oia i ko ke Aupuni hapa; alaila, ua ku pono ia ia ka palapala sila Alodio.

Pono nae ia ia ke uku no ka hookolokolo a me ka hooholo ana i ka olelo. Penei,

<i>W. Lee</i>	No ka rumi a me ke pai ana i ka olelo ma ka Nupepa,	\$	ken.
	No ke kope ana i ka olelo koina aao,		
<i>J. H. Smith</i>	No ka palapala kii,		
	No ka hana ana i ka la		
<i>G. M. Robertson</i>	No ke kope ana i na olelo a na hoike,		
<i>Loane Li</i>	No ka ana ana i ka la 12, Iulai, 1850.		
<i>J. M. Kaula</i>	No ke kope ana,		
	No ka hooholo ana i ka olelo, 2 Dekemaba 1850.		
			<u>\$4.00</u>

Eia na palena,

Aravaia A. G. Thurston.

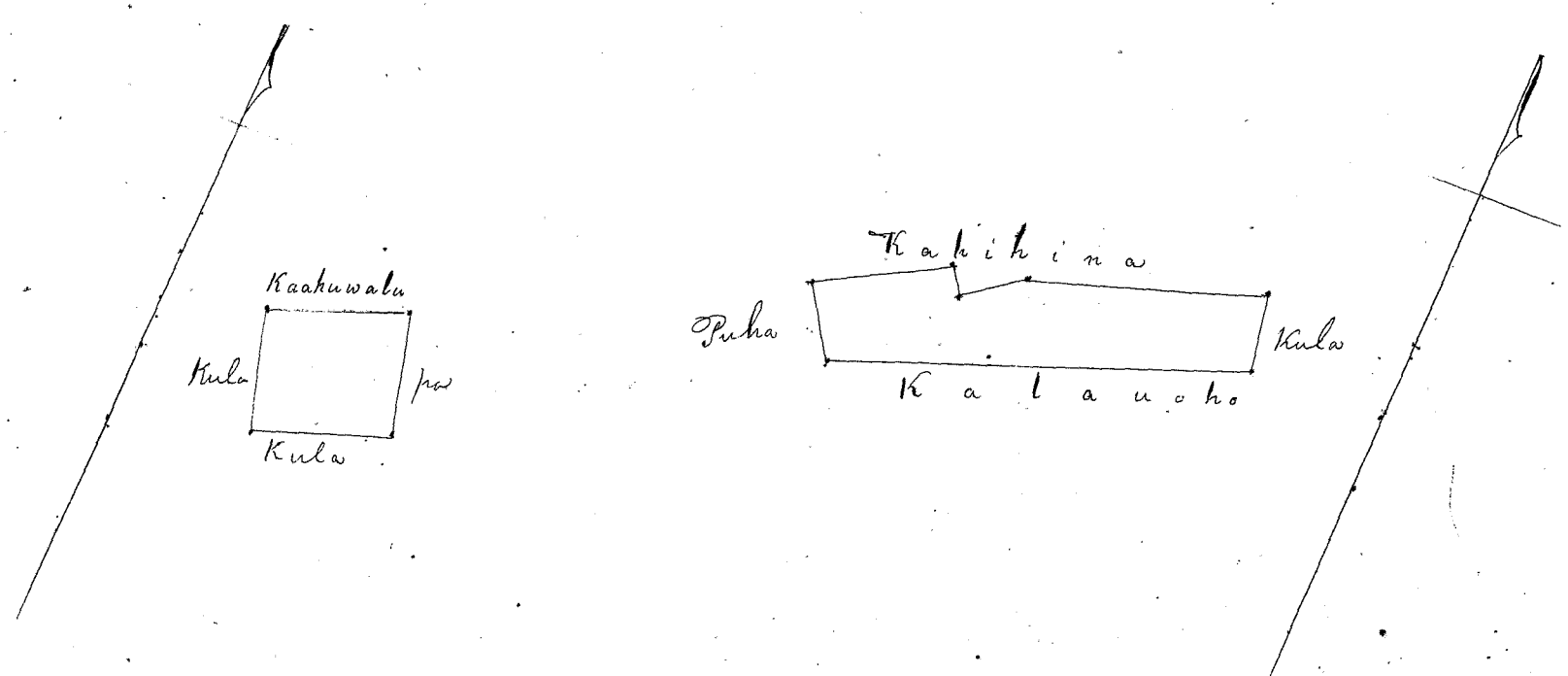
Apana 1. I lalo o Ahiki, Waimanalo, Oahu.
 E hoomaka ma ke kahi Ahiki mauka o keia, ke kahi Hema mauka o ke Kahihina. A e holo ana ma ke Kahihina, Ak. 61° 45' Ni. 1.63 kaul. a hiki i kahawai Ke. 30° Ni. 32 faukau, moku ana ke kahawai. Ak. 52° Ni. 68 faukau, iho ana ma kapa o kahawai, Ak. 71° 45' Ni. 2.70 kaul. a hiki i ke kahi Ahiki mauka o keia, ke kahi Hema mauka o ke Kahihina, Alaila Ke. 8° 45' Ni. 89 faukau, ma kula, hiki i ke kahi Hema mauka o keia, pili ana me ke Kalauoho aino, alaila Ke. 70° 15' Kom. 4.65 kaul. ma ke Kalauoho, moku ana a pili ana ma kapa o kahawai, a hiki i ke kahi Hema mauka o keia, ke kahi Ahiki mauka o ke Kalauoho, alaila Ak. 33° 15' Kom. 85 faukau, ma Puha aino a hiki i kahi i hoomaka i.

Ma ia Apana 526 Aravaia.

Apana 2. Kahuwaha ma Parua, Waimanalo.
 E hoomaka ma ke kahi Ahiki mauka o keia, ke kahi Hema mauka o ke Kahuwaha kahihina. A e holo ana Ak. 64° Ni. 1.63 kaul. ma ke Kahuwaha, a hiki i kapa, Alaila Ke. 15° 15' Ni. 1.35 kaul. ma ke fa, Alaila ma kula Ke. 64° 45' Kom. 1.56 kaul. Ak. 18° 45' Kom. 1.30 kaul. a hiki i kahi i hoomaka i.

Ma ia Apana 255 Aravaia.

781



... ..

... ..

... ..



Helu 4501. Kaahuwale

Ua koi mai oia no kona mau wahi ma Waimanalo, Ho-laupoko, Moku-puni Oahu no ka mea, ua loa ia ia keia mau wahi mai kona mau kupuna mai.

a ua noho keakea ole ia a hiki i keia manawa.

Oia ka makou e hooko nei no Kaahuwale he kuleana hoi kona malalo o ke ano Alodio. Ina e uku mai oia i ko ke Aupuni hapa; alaila, ua kupo ia ia ka palapala sila Alodio.

Pono nae ia ia ke uku no ka hookolokolo a me ka hooholo ana i ka olelo. Penei,

<i>W. Bee</i>	No ka rumi a me ke pai ana i ka olelo ma ka Nupepa,	\$	ken.
	No ke kope ana i ka olelo koina aono,		
<i>J. H. Smith</i>	No ka palapala kii,		
	No ka hana ana i ka la		
<i>G. Robertson</i>	No ke kope ana i na olelo a na hoike,		
<i>Loane di</i>	No ka ana ana i ka la 12. o Iulai, 1850.		
<i>J. K. Kaulahao</i>	No ke kope ana,		
	No ka hooholo ana i ka olelo, 2 Dekemaba 1850.		
			\$ 6.00

Eia na palena,

Anaia A. G. Thurston

Apana 1. 12 li ma Tuba, Waimanalo, Oahu.
 E hoomaka ma ke kahi Nema makai o keia, pili ana me ka pualima, a me ka lii pualima a me ka aina o Hamaka. A e holo ana ma ke Hamaka. *St. 50° 30' Nom. 2.10 kaul. St. 61° Nom. 1.64 kaul. St. 28° 30' Nom. 54 kaul. St. 66° 45' Nom. 1.18 kaul. St. 57° 15' Nom. 1.77 kaul. St. 46° 15' Nom. 1.50 kaul.* Nene pololei kupo i ka lima hema 10 fauku. *St. 39° Nom. 1.28 kaul.* a hiki i ke kahi Nema mauka o keia, alaila, *St. 63° 15' Nom. 1.28 fauku,* ma ke lani o ka uluwai, a hiki i ke kahi Akau mauka o keia, alaila, ma ke Nahuwaha aina, *St. 18° 15' St. 2.14 kaul. A. 40° 15' St. 1.85 kaul. alaila A. 52° St. 1.21 kaul. A. 24° 45' Nom. 87 fauku* ma ke Akau aina, alaila *A. 50° 45' St. 3.42 kaul.* ma ke aina o Haukau, a me Kealakai, alaila *A. 59° St. 1.55 kaul.* ma ke Kealakai, a hiki i ke kahi Akau mauka o keia, alaila *St. 37° 45' St. 2.33 kaul.* ma ke lii pualima a hiki i kahi i hoomaka i.

Ma ia Apana 1⁵⁹/₁₀₀ Oka.

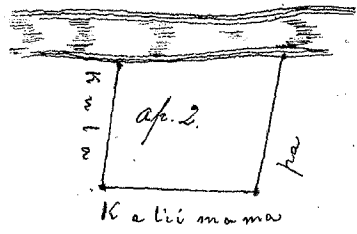

1. 605
 108
 286
 490
 1483
 1210
 2-273

Apana 2. pahale ma Panene, Waimanalo.
 E hoomaka ma ke kahi Nema makai o keia, ke kahi Akau makai o ke Helimama pahale. A e holo ana *St. 64° Nom. 1.63 kaul.* ma ke Helimama, a hiki i ke kahi Nema mauka o keia, alaila Akau *18° 45' Nom. 1.34 fauku,* ma ke kula, a hiki i kahawai, alaila iho ma kahawai *1.77 kaul.* alaila *St. 14° 30' St. 1.45 kaul.* ma ke pa a hiki i kahi i hoomaka i.

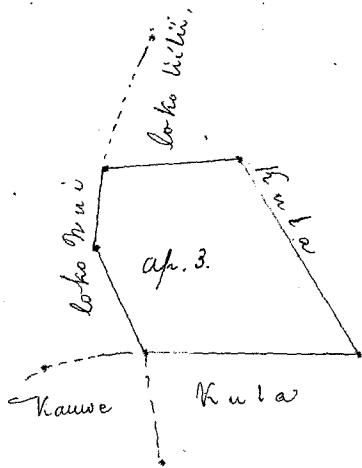
Ma ia Apana 2⁸⁰/₁₀₀ Ouan.

Apana 3. loko i ma Kalolo, Waimanalo.
 E hoomaka ma ke kahi Nema mauka o keia, pili ana ma ke loko Nii, a me ke pahale o Hauwe. A e holo ana *St. 86° 30' St. 2.28 kaul.* a hiki i ke kahi Nema makai o keia, alaila *St. 28° 30' Nom. 2.45 kaul.* a hiki i ke kahi Akau mauka o keia, alaila, Nema *88° Nom. 1.40 kaul.* ma kuauna o ke loko Nii, Nema *10° Nom. 86 fauku,* a *St. 21° St. 1.22 kaul.* a hiki i kahi i hoomaka i.

Ma ia Apana 4⁹⁰/₁₀₀ Ouan.



2. Am.



Hele 5875. Kaaukai

Ua koi mai oia no kona mau wahi ma Waimanalo, Koolau poke, Moku o Puni Oahu - no ka mea, ua loa ia ia keia mau wahi mo Pili mai i ka wa e ola ana o Kamehameha.

a ua noho keakea ole ia a hiki i keia manawa.

Oia ka makou e hooko nei no Kaaukai he kuleana hoi kona malalo o ke ano Alodio. Ina e uku mai oia i ko ke Aupuni hapa; alaila, ua ku pono ia ia ka palapala sila Alodio.

Pono nae ia ia ke uku no ka hookolokolō a me ka hooholo ana i ka olelo. Penei,

M. Lee
J. H. Smith
G. M. Robertson
Louise
J. Hekeaubaka

No ka rumi a me ke pai ana i ka olelo ma ka Nupepa,
No ke kope ana i ka olelo koina aoao,
No ka palapala kii,
No ka hana ana i ka la
No ke kope ana i na olelo a na hoike,
No ka ana ana i ka la 9 Iulai 1850,
No ke kope ana,
No ka hooholo ana i ka olelo, 2 Dekemaba 1850,

	\$	ken.
No ka rumi a me ke pai ana i ka olelo ma ka Nupepa,		
No ke kope ana i ka olelo koina aoao,		
No ka palapala kii,		
No ka hana ana i ka la		
No ke kope ana i na olelo a na hoike,		
No ka ana ana i ka la 9 Iulai 1850,		
No ke kope ana,		
No ka hooholo ana i ka olelo, 2 Dekemaba 1850,		
	\$	8.00

Eia na palena,

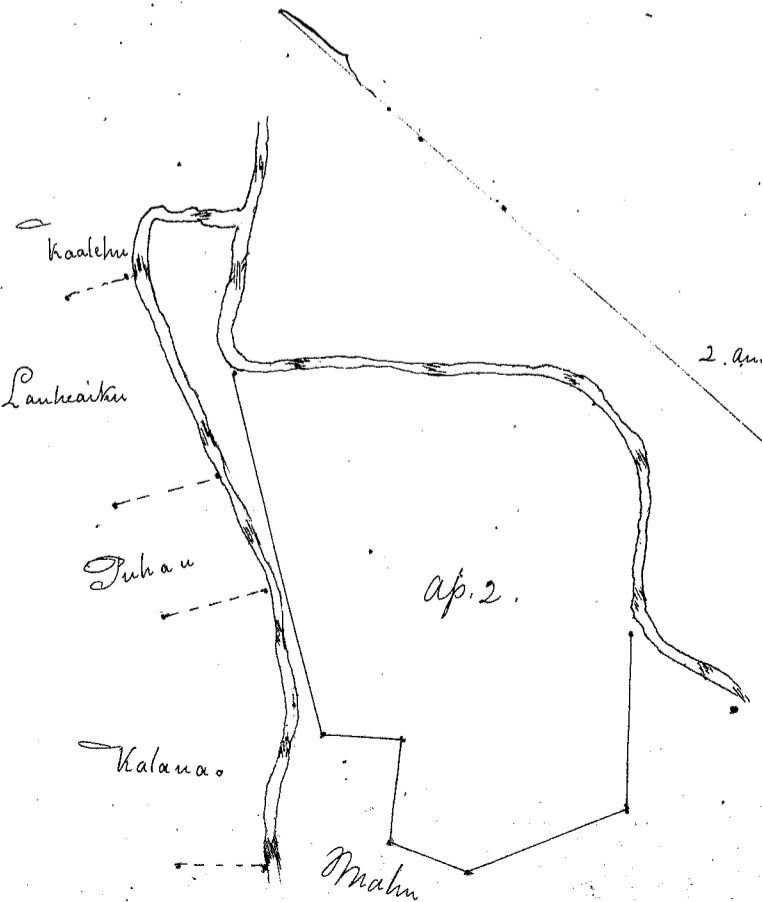
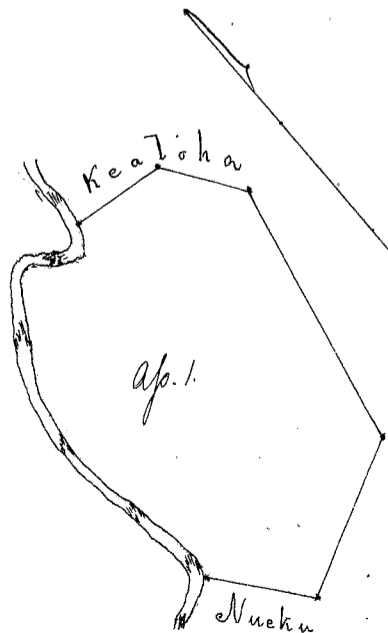
Amia A. P. Thurston
Ap. 1. 5 lvi me ke kahahale, Kawelolo, Waimanalo, Oahu.
E hoomaka ma ke kahi Akau makai o keia, pili ana me ke heleloha aino ma kahawai, a e holo ana ma ke heleloha He. 23° 45' N. 2 kaul. a He. 32° 30' N. 2 kaul. a hiki i ke kahi heleloha makai o keia, alaila ma hula He. 13° 45' N. 5.88 kaul. a He. 63° 30' N. 3.74 kaul. a hiki i ke kahi heleloha mauka o keia, ke kahi heleloha mauka o ke Nueku aino, alaila He. 36° 30' N. 2.33 kaul. ma ke Nueku a hiki i kahawai, alaila iho ana ma kahawai, 9.38 kaul. a hiki i kahi i hoomaka i.

Ma ia Ap. 1. ³⁸/₁₀₀ Eka.

Ap. 2. 9 lvi, Kūmakaia, Waimanalo.

E hoomaka ma ke kahi Akau makai o keia ma kahawai, kahi e waiho ang He. 3° 15' N. 1.47 kaul. ma ke kahi heleloha mauka o ke heleloha aino ma kahawai, a e holo ana ma kahawai 6.60 kaul. a hiki i kahi heleloha mauka o keia, alaila He. 56° 15' N. 1.55 kaul. ma kahi wahalehale a hiki i ke kahi heleloha mauka o keia, alaila ma ke Mahu aino, He. 61° 45' N. 1.74 kaul. He. 20° 45' N. 91 paku. He. 57° N. 1.12 kaul. a He. 37° N. 80 paku, a hiki i ke kahi heleloha mauka o keia, alaila iho ana ma ke kahi heleloha mauka o keia, 3.48 kaul. a hiki i kahi i hoomaka i.

Ma ia Ap. 2. ⁶⁵/₁₀₀ Eka.



6.03



Helu 6976. Kaluakinenui

Ua koi mai oia no kona wahi ma Waimanalo, Kapaemahu, Moku oia, Oahu. no ka mea, ua loa ia ia keia wahi Kuanawa i ka wa e ola ana o Hinan

a ua noho keakea ole ia a hiki i keia manawa.

Oia ka makou e hooko nei no Kaluakinenui he kuleana hoi kona malalo o ke ano Alodio. Ina e uku mai oia i ko ke Aupuni hapa; alaila, ua ku pono ia ia ka palapala sila Alodio.

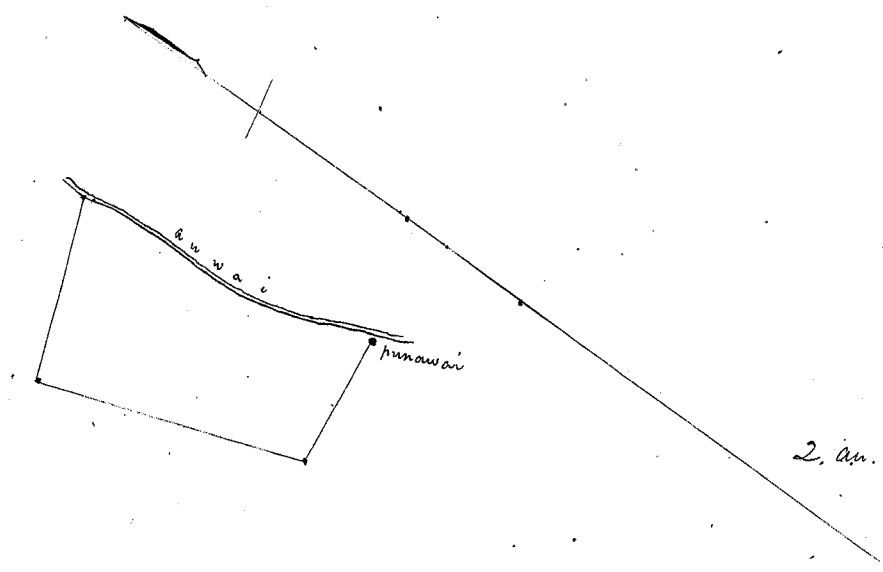
Pono nae ia ia ke uku no ka hookolokolo a me ka hooholo ana i ka olelo. Penei,


<i>M. Lee</i>	No ka rumi a me ke pai ana i ka olelo ma ka Nupepa,	\$	ken.
<i>M. Smith</i>	No ke kope ana i ka olelo koina aaoa,		
<i>G. M. Robertson</i>	No ka palapala kii,		
<i>Loane ki</i>	No ka hana ana i ka la		
<i>S. Kekaulahao</i>	No ke kope ana i na olelo a na hoike,		
	No ka ana ana i ka la June, 1850,		
	No ke kope ana,		
	No ka hooholo ana i ka olelo, 29 Iakemaha 1850,		
			<u>\$ 2.00</u>

Eia na palena,

Anaia e A. G. Thurston.

Pahala ma Puhi, Waimanalo, Oahu.
 E hoomaka ma ke kahi Koua makai o keia ma ka punawai, a e holo ana Ne. 85° 45' Norn.
 1.52 kaul. a hiki i ke kahi o ka pa, alaila Ak. 17° 30' Norn. 2.96 kaul. ma ka pa a hiki i ke kahi. Alaila Ak. 70° 30' Ni. 2 kaul. ma ka pa a hiki i ka Auwai. Alaila pui ma ka Auwai 3.42 kaul. a hiki i kaahi i hoomaka i,
 Ma ia Apana 650 Anania.





Helu 5883. Kahiona

Ua koi mai oia no kona wahi ma Waimanalo, Koolaupoko, Mokuupuni Oahu, no ka mea, ua loa ia ia keia wahi no Kapanu mai i ka Wi. H. 1846

a ua noho keakea ole ia a hiki i keia manawa.

Oia ka makou e hooko nei no Kahiona he kuleana hoi kona malalo o ke ano Alodio. Ina e uku mai oia i ko ke Aupuni hapa; alaila, ua ku pono ia ia ka palapala sila Alodio.

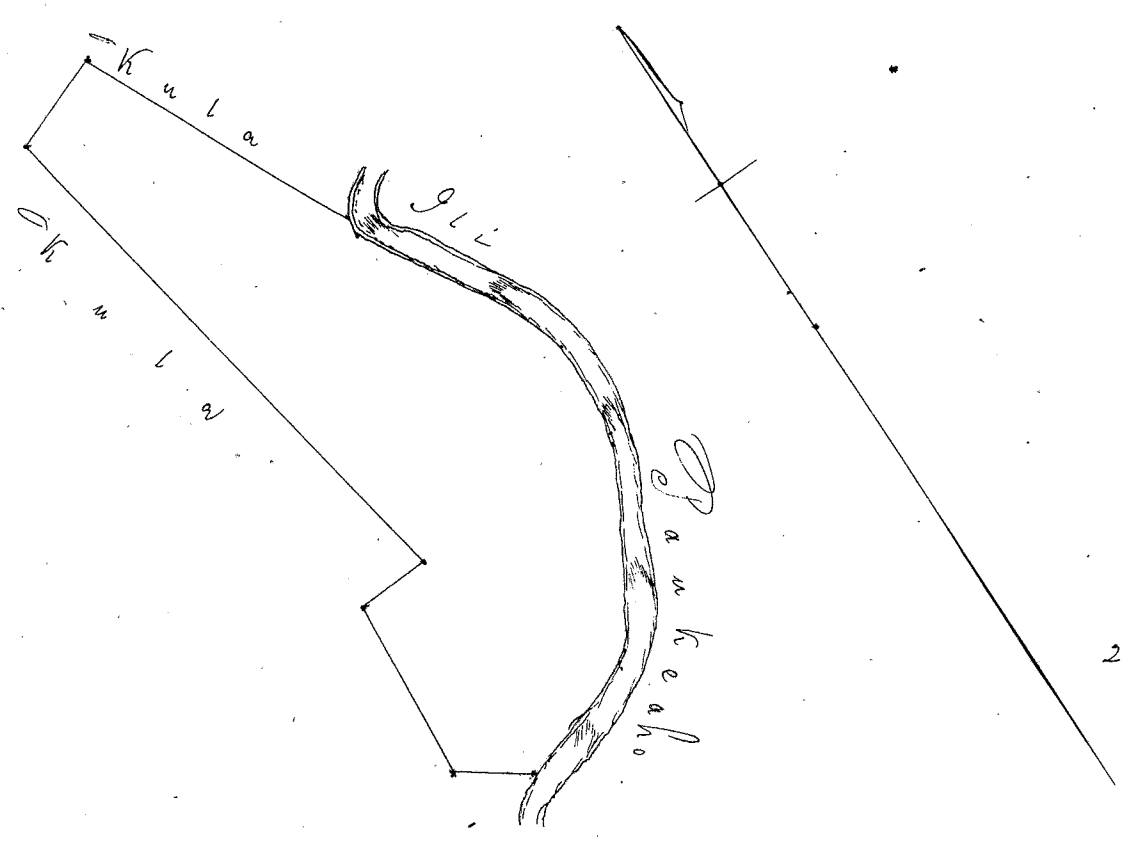
Pono nae ia ia ke uku no ka hookolokolo a me ka hooholo ana i ka olelo. Penei,

<i>M. L. Lee</i>	No ka rumi a me ke pai ana i ka olelo ma ka Nupepa,	\$	ken.
	No ke kope ana i ka olelo koina aiao,		
<i>J. H. Smith</i>	No ka palapala kii,		
	No ka hana ana i ka la		
<i>G. M. Robertson</i>	No ke kope ana i na olelo a na hoike,		
<i>Loani</i>	No ka ana ana i ka la 6, Iulai, 1850,		
<i>J. Kaula</i>	No ke kope ana,		
	No ka hooholo ana i ka olelo, 2 Dekemaba 1850,		
			<u>\$ 5.00</u>

Eia na palena,

Anaia & A. G. Thurston.

7 lo'i me ke kahupale, Iulua, Waimanalo, Oahu
 E hoomaka ma ke kahi Anaia ma ke o kua, ma kahawai, a e holo ana ma kula Ak. 55° 15' Kom. 83 fanku, Ak. 5° Ni. 2.08 kaul. Ak. 85° 30' Ni. 84 fanku. Ak. 11° 15' Kom. 6 kaul. a hiki i ke kahi Akau ma ke o kua, alaila Ak. 64° Ni. 1.14 kaul. ma kula a hiki i ke kahi Akau ma ke o kua, alaila Ak. 26° Ni. 3.24 kaul. a hiki i kahi keke nui o kahawai, alaila pii ana ma kahawai 7.49 kaul. a hiki i kahi i hoomaka i.
 Ma ka Apana 2 4/100 Eka.





Helu 7085. Kalua no Kalou.

Ua koi mai oia no kona wahi ma Waimanalo, Koolaupeke, Mokupuni Oahu no ka mea, ua loa ia ia keia wahi no Nupepa mai i ka M. H. 1846.

a ua noho keakea ole ia a hiki i keia manawa.

Oia ka makou e hooko nei no Kalua he kuleana hoi kona malalo o ke ano Alodio. Ina e uku mai oia i ko ke Aupuni hapa; alaila, ua kupa pono ia ia ka palapala sila Alodio.

Pono nae ia ia ke uku no ka hookolokolo a me ka hooholo ana i ka olelo. Penei,

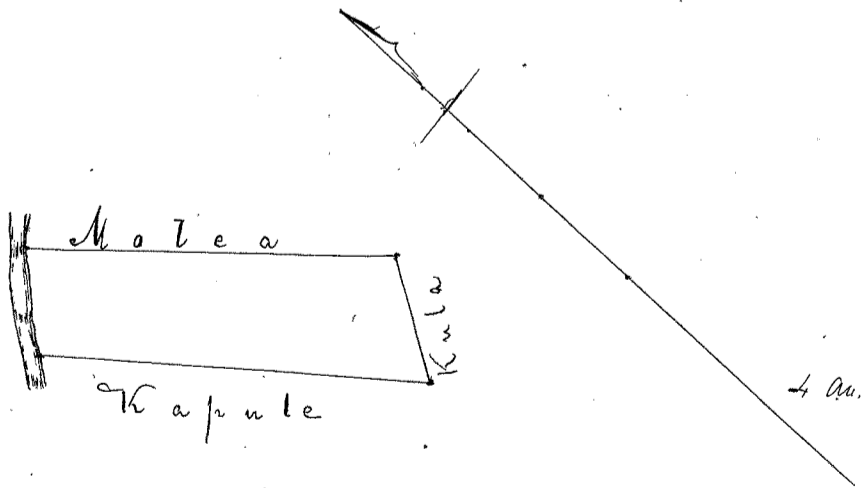
<i>W. H. Lee</i>	No ka rumi a me ke pai ana i ka olelo ma ka Nupepa,	\$	ken.
	No ke kope ana i ka olelo koina aaoa,		
<i>J. H. Smith</i>	No ka palapala kii,		
	No ka hana ana i ka la		
<i>G. M. Robertson</i>	No ke kope ana i na olelo a na hoike,		
<i>Louise</i>	No ka ana ana i ka la 4, Iulai 1850,		
	No ke kope ana,		
<i>J. Stevanovich</i>	No ka hooholo ana i ka olelo, 2 Dekemaba 1850.		
		<u>\$</u>	<u>5.00</u>


Eia na palena,

Anaia & A. G. Thurston.

7 loi me ke kahua holo, Kumuhoanua, Waimanalo, Oahu.
 E hoomaka ma ke kahi Akau makai o keia, ke kahi Akau mauka o ke Molea, aina ma ka hawaii, a e holo ana Ke. 43° 30' Ki 7.80 kaul. ma ke Molea a hiki i ke kahi Hema makai o keia, ke kahi Hema mauka o ke Molea, Alaila Ke. 30° 45' Kom. 2.78 kaul. a hiki i ke kahi Hema mauka o keia, ke kahi Hema makai o ke Kapule aina, alaila Ke. 40° 30' Kom. 3.25 kaul. ma ke Kapule a hiki i kahawai i ke kahi Akau mauka o keia, ke kahi Akau makai o ke Kapule, Alaila iho ana ma kahawai 2.30 kaul. a hiki i kahi i hoomaka i.

Ma ia Apana 2 Eka.





Helu 7087. Kealoha

Ua koi mai oia no kona wahi ma Waimanalo, Koolaupoke, Mokuiauni Oahu no ka mea, ua loa ia ia keia wahi mai ka wa o Ninan e la ana

a ua noho keakea ole ia a hiki i keia manawa.

Oia ka makou e hooko nei no Kealoha he kuleana hoi kona malalo o ke ano Alodio. Ina e uku mai oia i ko ke Aupuni hapa; alaila, ua ku pono ia ia ka palapala sila Alodio.

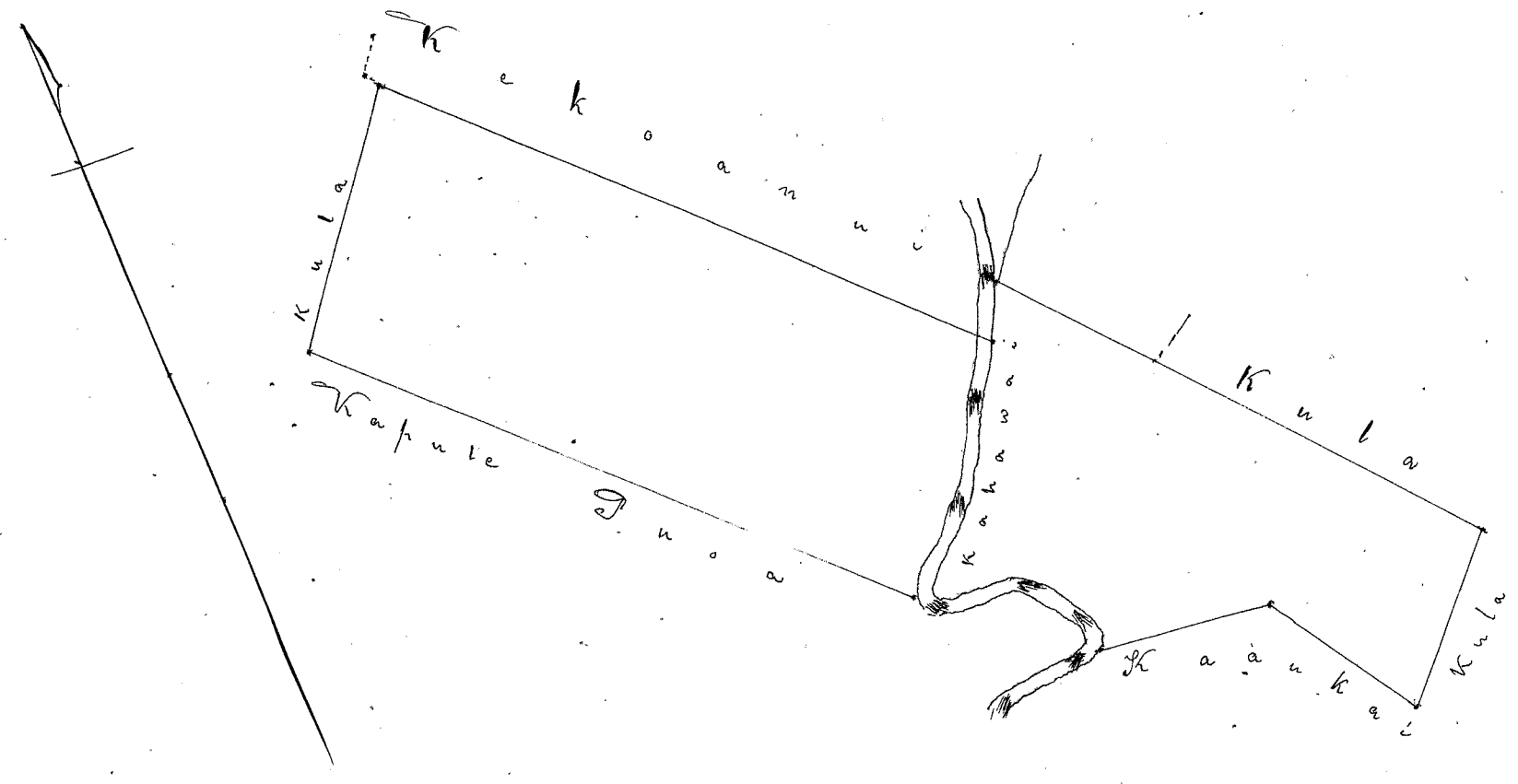
Pono nae ia ia ke uku no ka hookolokolo a me ka hooholo ana i ka olelo. Penei,


<i>M. Lee</i>	No ka rumi a me ke pai ana i ka olelo ma ka Nupepa,	\$	ken.
	No ke kope ana i ka olelo koina aaoa,		
<i>J. H. Smith</i>	No ka palapala kii,		
	No ka hana ana i ka la		
<i>G. M. Robertson</i>	No ke kope ana i na olelo a na hoike,		
<i>Loane Di</i>	No ka ana ana i ka la 11, Iulai 1850,		
<i>J. Kekaulahao</i>	No ke kope ana,		
	No ka hooholo ana i ka olelo, 2 Dekemaha 1850,		
			<u>\$ 7.00</u>

Eia na palena,

Maria A. G. Thurston

14 loi me ke kahakala, Kapa, Waimanalo, Oahu.
 E hoomaka ma ke kahi Nema mauka o keia, ke kahi Nema makai o ke Kaaukai Aina. Ue holi ana
 Ak. 32° 30' Kom. 2 faul. a Ak. 23° Kom. 2 kaul. ma ke Kaaukai a hiki i kahawai, alaila iho ana ma kahawai
 2.60 kaul. a moku ana hoi a hiki i ke kahi Nema mauka o ke Pua aina, alaila Ak. 44° 15' Kom. 7.45 kaul. ma ke
 Pua, a me ke Kapule, a hiki i ke kahi Akau mauka o keia, ke kahi Ak. makai o ke Kapule, alaila Ak. 36° 45'
 Ak. 3.18 kaul. ma ke kaula a hiki i ke kahi Ak. makai o keia, pili ana me ke Kekeranui aina, alaila Ak. 45° 20'
 Ak. 7.60 kaul. ma ke Kekeranui a moku ke kahawai, alaila iho ana ma kahawai 70 faukou, alaila Ak. 40° 30' Ak.
 6.30 kaul. ma ke Kekeranui, a ma kaula a hiki i ke kahi Nema mauka o keia, alaila Ak. 45° 30' Kom. 2.17 kaul.
 ma kaula a hiki i kahawai i hoomaka i.
 Ma ia Opano 3.93 Eka.





Helu 7088. Kahofunua

Ua koi mai oia no kona mau wahi ma Waimanalo, Koolau-poko, Moku-puni Oahu no ka mea, ua loa ia ia keia mau wahi mai kona mau kupuna mai

a ua noho keakea ole ia a hiki i keia manawa.

Oia ka makou e hooko nei no Kahofunua he kuleana hoi kona malalo o ke ano Alodio. Ina e uku mai oia i ko ke Aupuni hapa; alaila, ua ku pono ia ia ka palapala sila Alodio.

Pono nae ia ia ke uku no ka hookolokolo a me ka hooholo ana i ka olelo. Penei,

		\$	ken.
<i>W. Lee</i>	No ka rumi a me ke pai ana i ka olelo ma ka Nupepa,		
	No ke kope ana i ka olelo koina aaoa,		
<i>J. H. Smith</i>	No ka palapala kii,		
	No ka hana ana i ka la		
<i>G. M. Robertson</i>	No ke kope ana i na olelo a na hoike,		
<i>Loardi</i>	No ka ana ana i ka la 8. Iulai 1850.		
<i>J. Kamaulaha</i>	No ke kope ana,		
	No ka hooholo ana i ka olelo, 2. Dekemaba. 1850.		
		\$ 5.00	

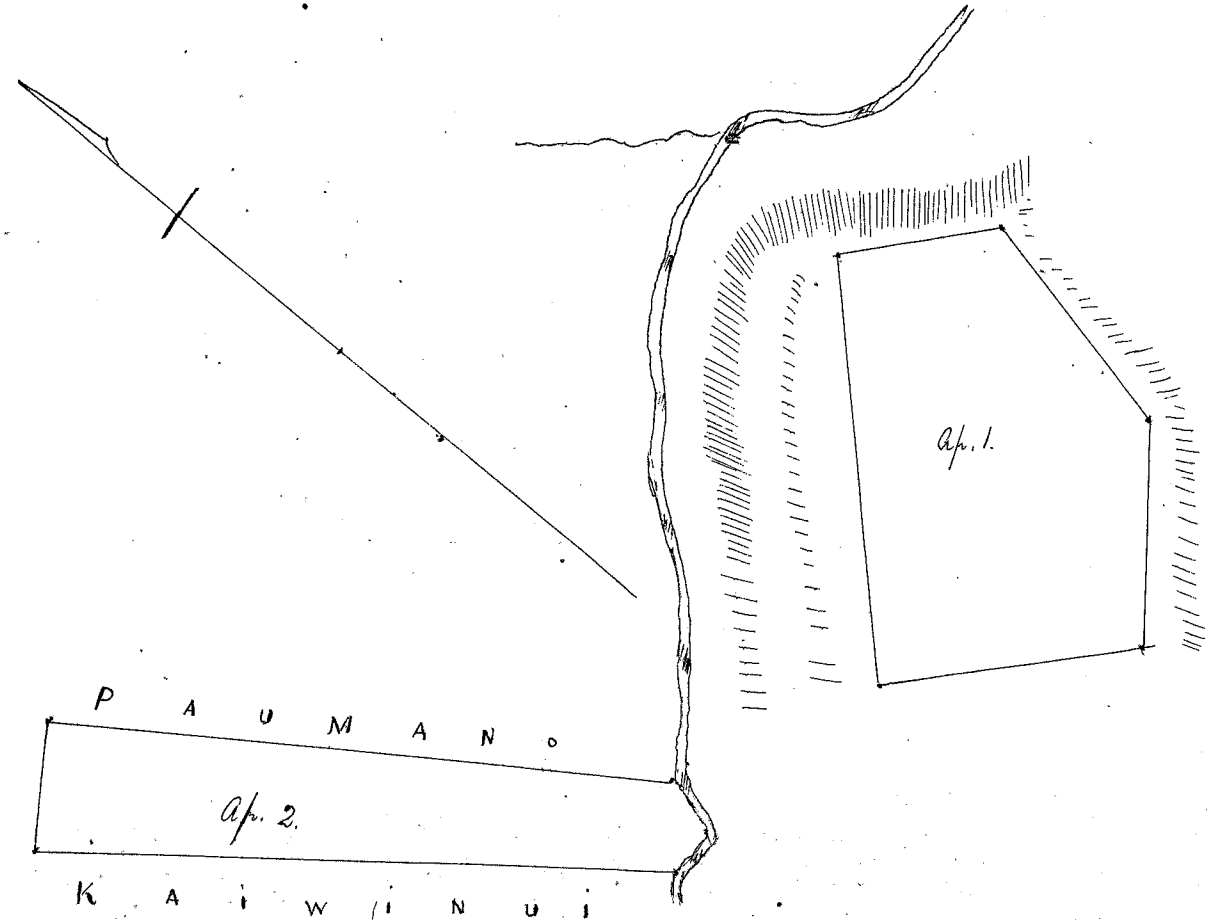
Eia na palena,


Anaia A. G. Thurston

Apana 1. 2 loi me ke kahawai, Ohea, Waimanalo, Oahu.
 E hoomaka ma ke kahi Aema mauka o keia, a e holo ana He. 8° 30' Nom. 2.60 kaul. a He. 15° 30' Nom. 2.38 kaul. ma kula a hiki i ke kahi Aema mauka o keia, alaila He. 55° 30' Nom. 2.80 kaul. ma kula a hiki i ke kahi Aema mauka o keia, alaila ma kula He. 39° 15' He. 4.60 kaul. a hiki i kahi Aema mauka o keia, alaila He. 55° 30' He. 1.74 kaul. ma ke kahi kae pali o kahawai a hiki i kahi i hoomaka i.
 Ma ia Apana 1 ²³/₁₀₀ Eka.

Apana 2. 7 loi. Ohea, Waimanalo.
 E hoomaka ma ke kahi Aema mauka o keia ma kahawai, pili ana me ke kahi Aema mauka o keia i kahi Aema mauka o keia, a e holo ana He. 14° 15' Nom. 6.75 kaul. ma ke kahi Aema mauka o keia, a hiki i ke kahi Aema mauka o keia, alaila He. 56° He. 1.38 kaul. ma kula a hiki i ke kahi Aema mauka o keia, ke kahi Aema mauka o keia i kahi Aema mauka o keia, alaila He. 40° 30' He. 6.65 kaul. ma ke kahi Aema mauka o keia, a hiki i kahawai, alaila pili ana ma kahawai 1.20 kaul. a hiki i kahi i hoomaka i.
 Ma ia Apana 2 ⁴³/₁₀₀ Eka.

1. 276
 948
 1224
 1210
 2 574





Helu 7089 *Haiwinui*

Ua koi mai oia no kona wahi ma *Waimanalo, Koolau-piki, Makapuu Oahu* no ka mea, ua loa ia ia keia wahi *Mai ma hupuna mai*

a ua noho keakea ole ia a hiki i keia manawa.

Oia ka makou e hooko nei no *Haiwinui* he kuleana hoi kona malalo o ke ano Alodio. ~~Ina e uku mai oia i ko ke Aupuni hapa ; alaila, ua ku pono ia ia ka palapala sila Alodio.~~

Pono nae ia ia ke uku no ka hookolokolo a me ka hooholo ana i ka olelo. Penei,

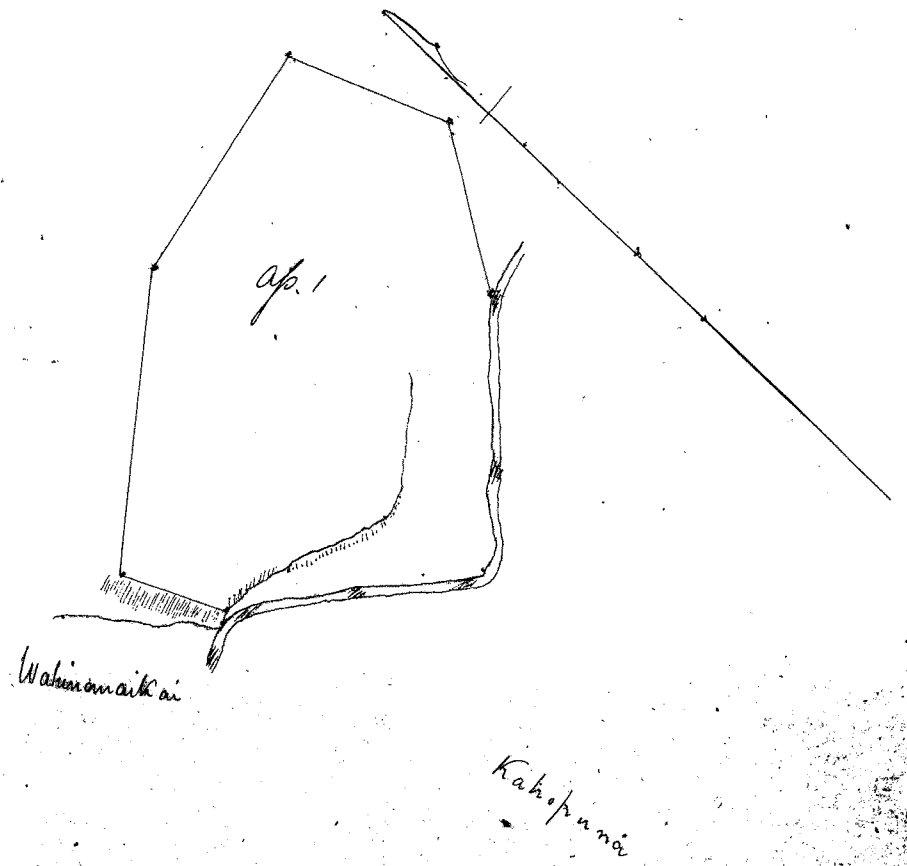
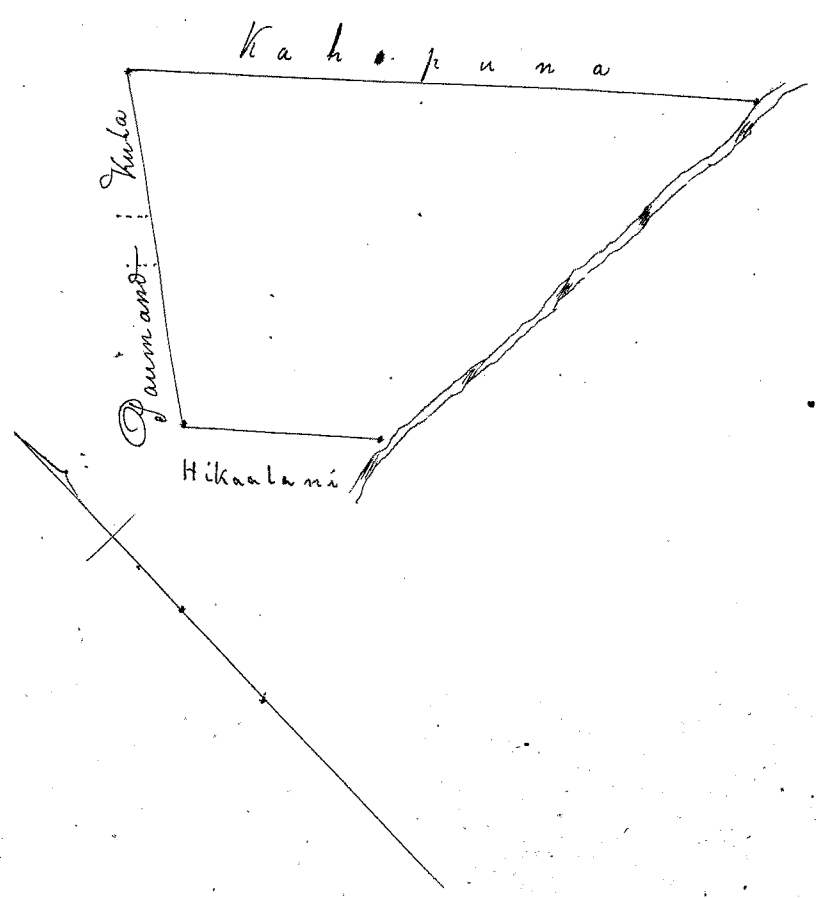
<i>W. L. Lee</i>	No ka rumi a me ke pai ana i ka olelo ma ka Nupepa,	\$ ken.
	No ke kope ana i ka olelo koina aaoa,	
<i>C. H. Smith</i>	No ka palapala kii,	
<i>G. M. Robertson</i>	No ka hana ana i ka la	
<i>Loani Li</i>	No ke kope ana i na olelo a na hoike,	
<i>J. K. Kaula</i>	No ka ana ana i ka la 8. Iulai 1850.	
	No ke kope ana,	
	No ka hooholo ana i ka olelo, 2 Dekemaba 1850.	
		\$ 7.00


Eia na palena,

Anaia o A. J. Thurston.

Apana 1. 9 loi me ke kahuwahale Oha, Waimanalo, Oahu.
 E hoomaka ma ke kahi Aema makai o keia, ma ke kahi o ke kuauna fohaku ma kahawai, A e holo ana ma kula, Ak. 32° 45' Ni. 1.88 kaul. hiki i ke pa laau, alaila Ak. 21° Nom. 1.85 kaul. a Ne. 77° 45' Nom. 2.76 kaul. ma ke pa, alaila Ne. 53° Nom. 3.20 kaul. a hiki i ke kahi Akaun mauka o keia, alaila Ne. 23° 30' Ni. 1.15 kaul. a hiki i ke auwai me ke kahawai, alaila iho ana ma kahawai kaul. a hiki i kahi i hoomaka i.
 Ma ia Apana 1 ⁷⁵/₁₀₀ Eka.

Apana 2. 17 loi Oha, Waimanalo.
 E hoomaka ma ke kahi Aema mauka o keia ma kahawai, fuli ana me ke kahi Aema makai o ke Aikaalani aino, A e holo ana Ak. 44° 30' Nom. 2.18 kaul. ma ke Aikaalani a hiki i ke kahi Akaun mauka o keia ke kahi Aema mauka o ke Paumotu pabale, fuli ana hoi me ke Aikaalani, Alaila Ak. 34° Ni. 3.90 kaul. ma ke Paumotu a ma kula, a hiki i ke kahi Akaun makai o keia, fuli ana me ke kahi Akaun makai o ke Mahofuna aino, Alaila Ne. 44° 15' Ni. 6.75 kaul. ma ke Mahofuna a hiki i kahawai, ke kahi Aema makai o keia, fuli ana me ke kahi Aema mauka o ke Mahofuna, Alaila fuli ana ma kahawai 5.33 kaul. a hiki i kahi i hoomaka i.
 Ma ia Apana 2 ⁶⁷/₁₀₀ Eka.
 3.42





Hebu 7090. *Kekuanawa*. ✓

Ua koi mai oia no kona wahi ma *Waimanalo, Koolanpoko, Moku-puni Oahu* no ka mea, ua loa ia ia keia wahi *mo Mataiao Kekuanawa, ia Minaw i oia ana*

a ua noho keakea ole ia a hiki i keia manawa.

Oia ka makou e hooko nei no *Kekuanawa* he kuleana hoi kona malalo o ke ano Alodio. ~~Ina e uku mai oia i ko ke Aupuni hapa~~; alaila, ua ku pono ia ia ka palapala sila Alodio.

Pono nae ia ia ke uku no ka hookolokolo a me ka hooholo ana i ka olelo. Penei,

<i>W. Lee</i>	No ka rumi a me ke pai ana i ka olelo ma ka Nupepa,	<table border="1" style="border-collapse: collapse;"> <tr><td style="width: 50px; text-align: center;">\$</td><td style="width: 50px; text-align: center;">ken.</td></tr> <tr><td colspan="2" style="height: 100px;"></td></tr> <tr><td colspan="2" style="text-align: center; border-top: 1px solid black;">\$ 7.00</td></tr> </table>	\$	ken.			\$ 7.00	
\$	ken.							
\$ 7.00								
	No ke kope ana i ka olelo koina aono,							
<i>O. H. Smith</i>	No ka palapala kii,							
<i>G. M. Robertson</i>	No ka hana ana i ka la							
<i>Loane de</i>	No ke kope ana i na olelo a na hoike,							
<i>S. Kekaulahao</i>	No ka ana ana i ka la 4 <i>Iulai, 1850.</i>							
	No ke kope ana,							
	No ka hooholo ana i ka olelo, 2 <i>Dekemaba 1850.</i>							

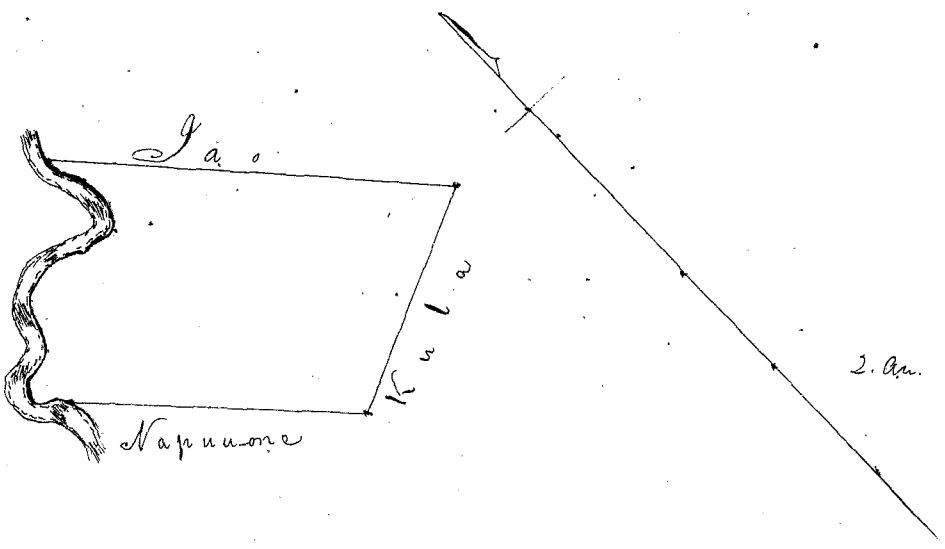
Eia na palena,

Amala i A. G. Thurston.

12 loi me ka kahuahala, Kuumuhau, Waimanalo, Oahu.

O koomaka ma ke kahi Akaui makai o keia ma kahawai, ke kahi Akaui mauka o ke Iao ana. O ke holo ana He. 41° 45' No. 8.50 kaul. ma ke Iao, a hiki i ke kahi Hema makai o keia, alaila He. 64° 30' No. 5.19 kaul. ma holo a hiki i ke kahi Hema mauka o keia, ke kahi Hema makai o ke Napuone ana. Alaila He. 42° 30' No. 6.20 kaul. a hiki i kahawai, ke kahi Akaui mauka o keia, i ke kahi Akaui makai o ke Napuone, alaila iho ana ma kahawai 7.75 kaul. a hiki i kahi i koomaka i.

Maia, Opana 3 5/10 Oke.





Helu 8611. Kaholo

Ua koi mai oia no kona Mau wahi ma Waimanalo, Koolauloko, Mookupuni Oahu no ka mea, ua loa ia ia keia Mau wahi no Kaunakai mai i ka M. H. 1846.

a ua noho keakea ole ia a hiki i keia manawa.

Oia ka makou e hooko nei no Kaholo he kuleana hoi kona malalo o ke ano Alodio. Ina e uku mai oia i ko ke Aupuni hapa; alaila, ua ku pono ia ia ka palapala sila Alodio.

Pono nae ia ia ke uku no ka hookolokolo a me ka hooholo ana i ka olelo. Penei,

<i>J. M. Lee</i>	No ka rumi a me ke pai ana i ka olelo ma ka Nupepa,	\$	ken.
	No ke kope ana i ka olelo koina a oao,		
<i>J. H. Smith</i>	No ka palapala kii,		
	No ka hana ana i ka la		
<i>G. W. Robertson</i>	No ke kope ana i na olelo a na hoike,		
<i>Loani</i>	No ka ana ana i ka la 9, Iulai 1850,		
<i>J. Kekaulaao</i>	No ke kope ana,		
	No ka hooholo ana i ka olelo, 2. Dekemaba 1850.		
			<u>\$ 4.00</u>

Eia na palena,

Amoia & S. G. Thurston

Ahana 1. paahala, Kapuiki, Waimanalo, Oahu.

E hoomaka ma ke kahi Nema mauka o keia, ke kahi Nema mauka o ke Napolowaa aia, a e holo ana Ak. 60° Nom. 1.28 kaul. ma kula a hiki i ke kahi Nema mauka o keia, alaila Ak. 39° 30' Nom. 1.83 kaul. ma kula a hiki i ke kahi Ahau mauka o keia, ke kahi Nema mauka o ke Sobau aia, alaila Ak. 60° Ni. 1.40 kaul. ma ke Sobau a hiki i ke kahi Ahau mauka o keia, ke kahi Nema mauka o ke Sobau, pili ana hoi me ke Napolowaa aia, alaila Ak. 34° 45' Ni. 1.82 kaul. ma ke Napolowaa a hiki i kahi i hoomaka i.

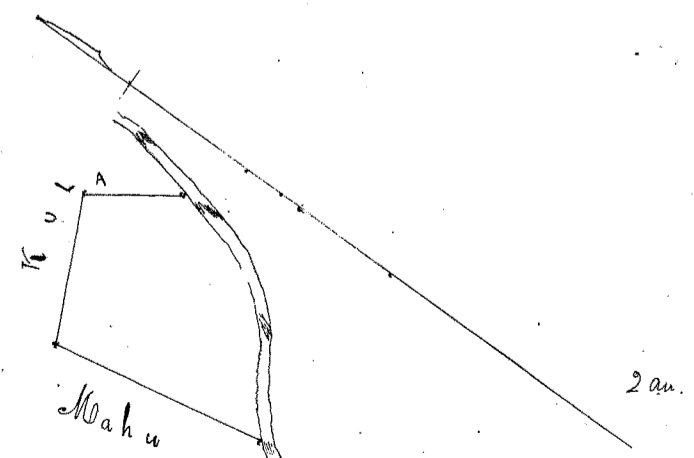
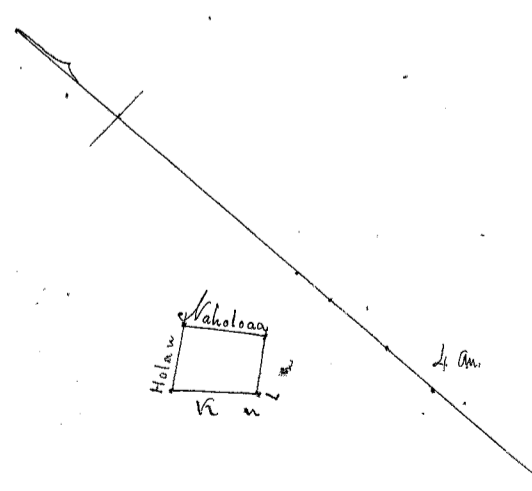
Mua ia Ahana 295 Anana


Ahana 2. 2 loi Kūmakaia, Waimanalo, Oahu.

E hoomaka ma ke kahi Nema mauka o keia ma kahawai, ke kahi Nema mauka o ke Mahu aia. A e holo ana ma ke Mahu Ak. 10° 45' Nom. 2.32 kaul. hiki i ke kahi Ahau mauka o keia. Alaila Ak. 66° Ni. 1.63 kaul. a Ak. 30° 30' Ni. 1 kaul. a hiki i kahawai, alaila pili ana ma kahawai 2.75 kaul. a hiki i kahi i hoomaka i.

Mua ia Ahana 451 Anana.

756





Helu 8612. Kanehoalani

Ua koi mai oia no kona Mau wahi ma Waimanalo, Koolae piko, Moku puni Oahu. no ka mea, ua loa ia ia keia Mau wahi no kona Mau Makua mai.

a ua noho keakea ole ia a hiki i keia manawa.

Oia ka makou e hooko nei no Kanehoalani he kuleana hoi kona malalo o ke ano Alodio. Ina e uku mai oia i ko ke Aupuni hapa; alaila, ua ku pono ia ia ka palapala sila Alodio.

Pono nae ia ia ke uku no ka hookolokolo a me ka hooholo ana i ka olelo. . Penei,

<i>W. Lee</i>	No ka rumi a me ke pai ana i ka olelo ma ka Nupepa,	\$	ken.
	No ke kope ana i ka olelo koina aaoa,		
<i>J. H. Smith</i>	No ka palapala kii,		
<i>G. M. Robertson</i>	No ka hana ana i ka la		
<i>Loane di</i>	No ke kope ana i na olelo a na hoike,		
<i>J. E. Kaulahao</i>	No ka ana ana i ka la 3. Iulai 1850, 27 Iune 1850		
	No ke kope ana,		
	No ka hooholo ana i ka olelo, 2 Dekemaba 1850.		
			<u>\$ 8.00</u>

Eia na palena,

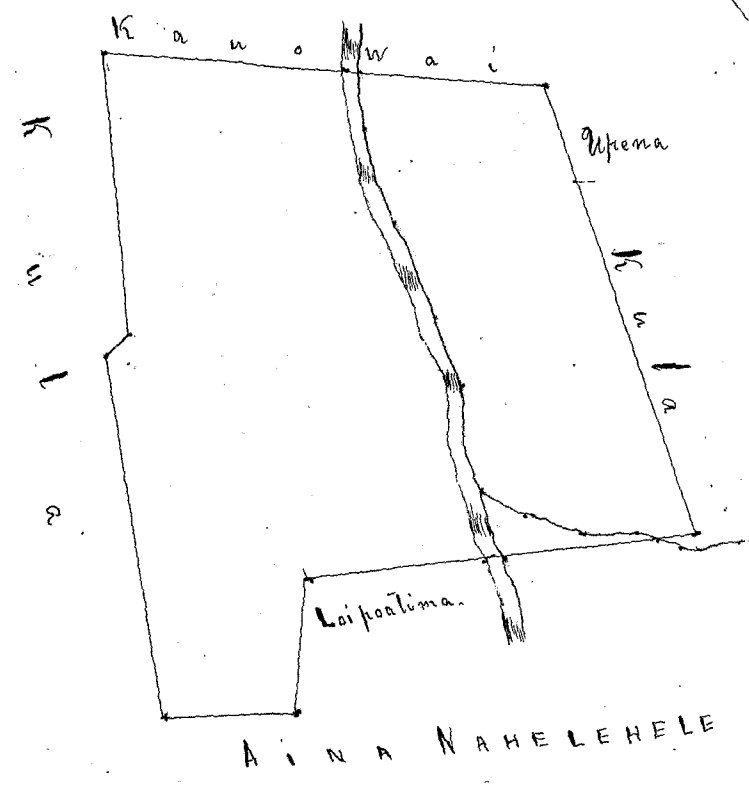
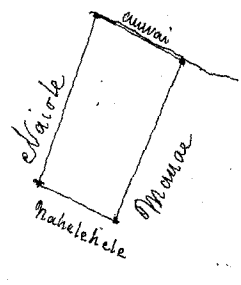
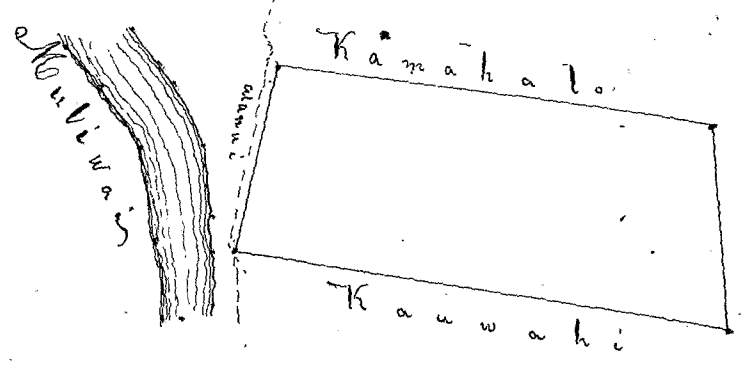
Maria A. G. Thurston

Sabali ma Puha, Waimanalo, Oahu.
 Hoomaka ma ke kahi Kema mauka o keia ma ka pua, a e holo ana Ak. 45° Kom. 5.12 kaul. ma ke Kaula pihale, hiki i ke kahi Akau mauka o keia, alaila Ak. 50° 30' Ni. 2 kaul. ma ke Ala a hiki i ke kahi Akau mauka o keia, alaila Ke. 44° 45' Ni. 4.60 kaul. ma ke Kamahele a hiki i ka pua, alaila Ke. 34° 15' Kom. 2 kaul. ma ka pua a hiki i kahi i hoomaka i
 Maria Apuna 1180 Awana.

June 27, 1850

1180 15 loi ma Mokuahana, Waimanalo.
 Hoomaka ma ke kahi Akau mauka o keia, pili ana me ke kahi Akau mauka o keia Aina o Hauowai, a e holo ana ma kula Ke. 32° 45' Kom. 3 kaul. Ak. 26° 15' Kom. 27 paku, Ke. 28° 45' Kom. 3.88 kaul. a hiki i ke kahi Akau mauka o keia, alaila Ke. 54° Ni. 1.44 kaul. a hiki i ke lo'i pualima, alaila Akau 41° 15' Ni. 1.40 kaul. ma ke pualima, alaila Ke. 59° Ni. 4.18 kaul. ma ke lo'i pualima, a me ke maheluhelu a hiki i ke kahi Kema mauka o keia, alaila Ak. 18° 30' Ni. 3.62 kaul. ma kula a hiki i ke kahi o ke Upena pihale a pualima aku 1.38 kaul. a hiki i ke laau kukui, ke kahi Kema mauka o keia, pili ana me ke kahi Kema mauka o keia Aina o Hauowai, alaila Ak. 48° 30' Kom. 4.68 kaul. ma ke Aina o Hauowai a hiki i kahi i hoomaka i.
 Maria Apuna 3 Eka.

2 loi ma Puamano, Waimanalo.
 Hoomaka ma ke kahi Kema mauka o keia pili ana me ke Aina o Mauae, a e holo ana Akau 24° 45' Kom. 1 kaul. ma ke Aina o Mauae, alaila Ke. 59° Kom. 1.74 kaul. ma ke Nuike Aina, alaila Ke. 31° 45' Ni. 97 paku, ma ke maheluhelu a hiki i ke kahi Kema mauka o keia, ke kahi Akau mauka o keia Mauae, alaila Ak. 60° Ni. 1.62 kaul. ma ke Mauae a hiki i kahi i hoomaka i.
 Maria Apuna 168 Awana.



Helu 3265. Lauheaihu, ✓

Ua koi mai oia no kona mau wahi ma Waimanalo, Koolai-poko, Moku-puni Oahu no ka mea, ua loa ia ia keia mau wahi no Kiakahu mai i kea wa e ola ana o Kinaw-

a ua noho keakea ole ia a hiki i keia manawa.

Oia ka makou e hooko nei no Lauheaihu he kuleana hoi kona malalo o ke ano Alodio. Ina e uku mai oia i ko ke Aupuni hapa ; alaila, ua ku pono ia ia ka palapala sila Alodio.

Pono nae ia ia ke uku no ka hookolokolo a me ka hooholo ana i ka olelo. Penei,

<i>W. Lee</i>	No ka rumi a me ke pai ana i ka olelo ma ka Nupepa,	\$	ken.
	No ke kope ana i ka olelo koina aono,		
<i>J. H. Smith</i>	No ka palapala kii,		
	No ka hana ana i ka la		
<i>G. M. Robertson</i>	No ke kope ana i na olelo a na hoike,		
<i>Loane di</i>	No ka ana ana i ka la 1/2, Iulai 1850,		
<i>J. Kekaulaao</i>	No ke kope ana,		
	No ka hooholo ana i ka olelo, 2 Dekemaba 1850.		
			<u>\$ 4.00</u>

Eia na palena,

Anaia o A. G. Thurston

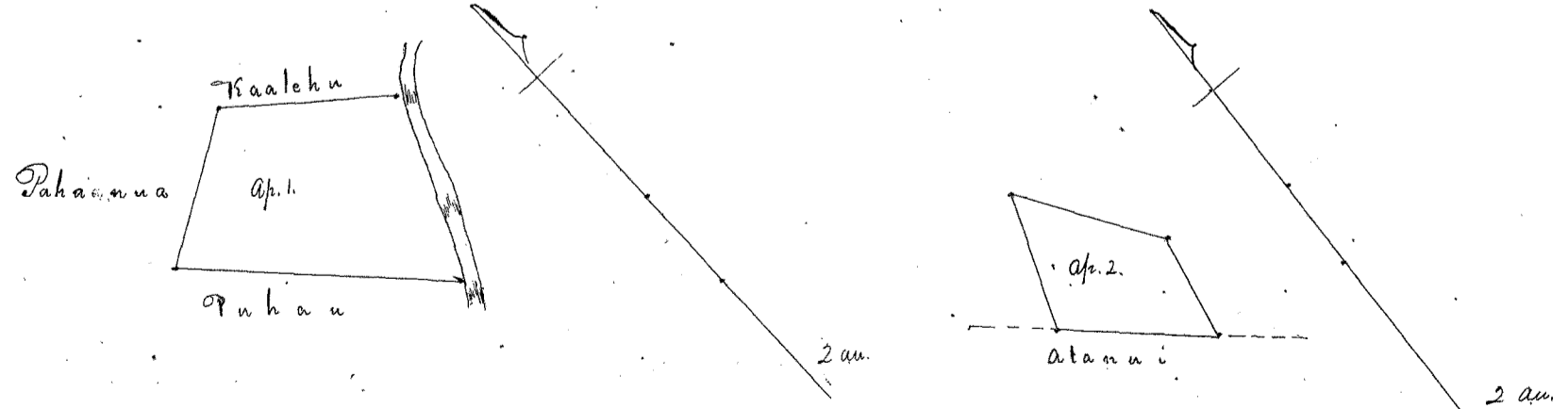
Apana 1. 2 fii, Waikupanaha, Waimanalo, Oahu.
 E hoomaka ma ke kiki Heima mauka o keia, ke kiki Heima makai o ke Puhau ana, ma kahawai. A e holo ana Ak. 15° 30' Nom. 3.20 kaul. ma ke Puhau a hiki i ke kiki Heima mauka o keia, pili ana me ke ana o Papanua a me Puhau, Alaila Ak. 58° 30' Ni. 1.90 kaul. ma ke Papanua a hiki i ke kiki Ak. makai o keia, ke kiki Heima makai o ke Puhau, pili ana me ke Kaalehu ana, alaila Ak. 57° 30' Ni. 2 kaul. ma ke Kaalehu a hiki i kahawai, alaila pili ana me kahawai, 2.22 kaul. a hiki i kahi i hoomaka i.

Ma ia Apana 592 Anana.

Apana 2. Pahale, Pahou, Waimanalo.
 E hoomaka ma ke kiki Heima mauka o keia ma ke Alanui. A e holo ana Ak. 52° 45' Nom. 1.80 kaul. ma ke Alanui a hiki i ke kiki Heima mauka o keia, alaila ma kula Ak. 16° 30' Ni. 1.68 kaul. kiki Heima makai. Ak. 38° 20' Ni. 1.78 kaul. kiki Heima makai, a Ak. 5° 45' Nom. 1.28 kaul. a hiki i kahi i hoomaka i.

Ma ia Apana 266 Anana.

858



Handwritten signature or note

Helu 2613. Maaha

Ua koi mai oia no kona Mau wahi ma Waimanalo, Koolau-poko, Moku-puni Oahu no ka mea, ua loa ia ia keia Mau wahi Mai kono Mau Makua mai.

a ua noho keakea ole ia a hiki i keia manawa.

Oia ka makou e hooko nei no Maaha he kuleana hoi kona malalo o ke ano Alodio. Ina e uku mai oia i ko ke Aupuni hapa; alaila, ua ku pono ia ia ka palapala sila Alodio.

Pono nae ia ia ke uku no ka hookolokolo a me ka hooholo ana i ka olelo. Penei,

	\$	Ken.
<i>W. L. Lee</i> No ka rumi a me ke pai ana i ka olelo ma ka Nupepa,		
No ke kope ana i ka olelo koina aaoa,		
<i>J. H. Smith</i> No ka palapala kii,		
No ka hana ana i ka la		
<i>G. M. Robertson</i> No ke kope ana i na olelo a na hoike,		
<i>Loani</i> No ka ana ana i ka la 9, Iulai 1850.		
<i>S. Hekeantaka</i> No ke kope ana,		
No ka hooholo ana i ka olelo, 2 Dekemaba 1850,		
		5.00

Eia na palena,

Amara o A. G. Thurston.

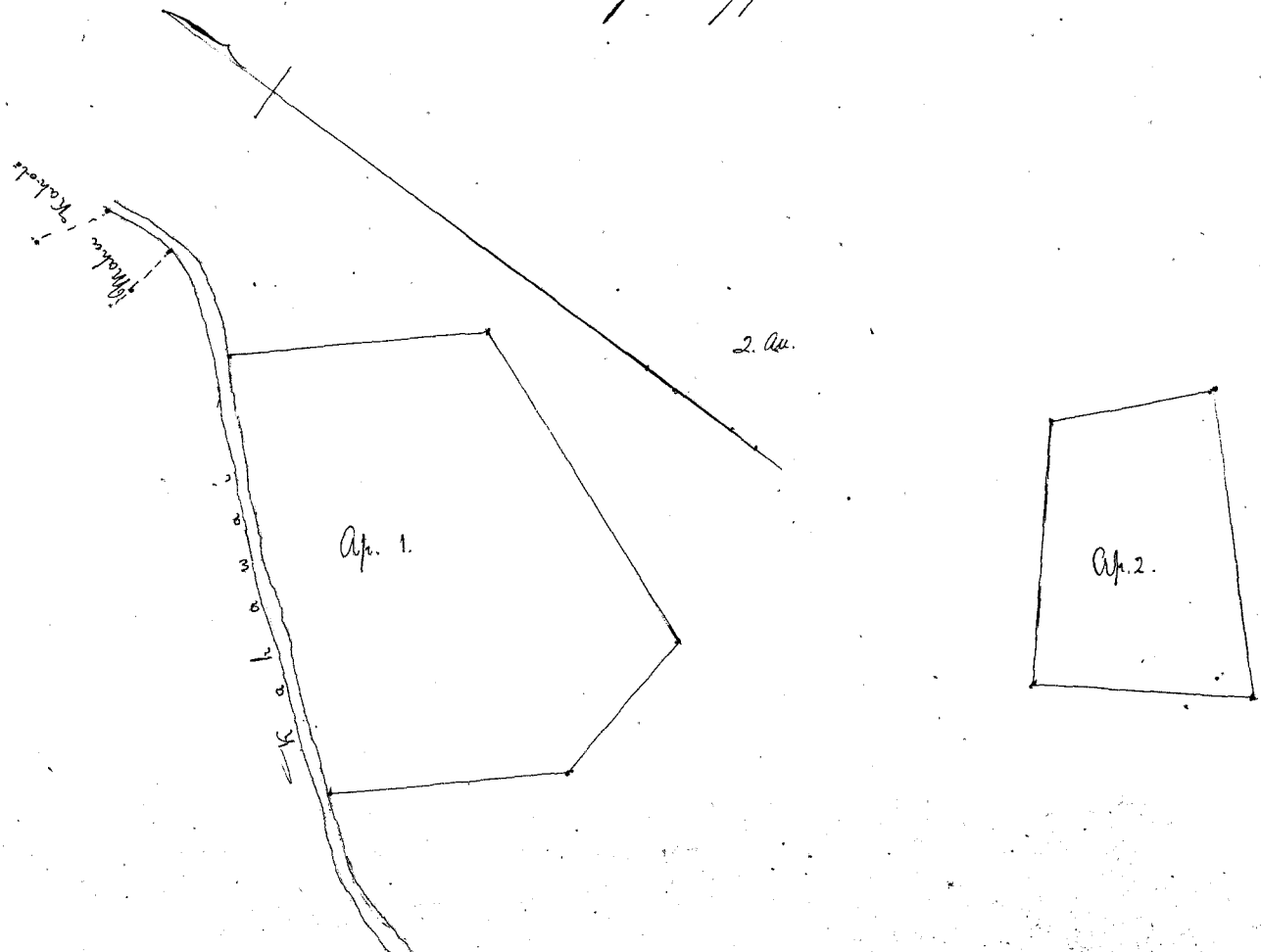
Apana 1. 7 lii Alkiki, Waimanalo, Oahu.


E hoomaka ma ke kahi Akau makai o keia ma kahawai, a e holo ana $N. 41^{\circ} 15' W.$ 2.88 kaul. ma ka aiga mahelohela a hiki i ke kahi Aema makai o keia, alaila $N. 21^{\circ} 30' W.$ 3.90 kaul. ma ka mahelohela a hiki i ke kahi Aema mauka o keia, alaila $N. 25^{\circ} 45' W.$ 1.25 kaul. ma kula a $N. 42^{\circ} 15' W.$ 2.30 kaul. ma ka mahelohela a hiki i kahawai, i ke kahi Akau mauka o keia, alaila iho ana ma kahawai 4.90 kaul. a hiki i kahi i hoomaka i. Ma ia Apana 1.63/100 Eka.

Apana 2. kahuhule Alkiki.

E hoomaka ma ke kahi Akau mauka o keia kahi e waiho ana $N. 13^{\circ} 15' W.$ 3.85 kaul. ma ke kahi Aema mauka o ka Apana 1 mai, a ma ke kahi Aema o ka Auwai, a e holo ana $N. 56^{\circ} 15' W.$ 2.84 kaul. iho ana ma ka auwai a hiki i ke kahi i hoomaka i, ke kahi Akau makai o keia, alaila $N. 49^{\circ} 15' W.$ 1.74 kaul. ma kula hiki i ke kahi Aema makai o keia, alaila $N. 44^{\circ} W.$ 3.34 kaul. a hiki i ke kahi Aema mauka o keia, alaila $N. 34^{\circ} 30' W.$ 2.04 kaul. ma kula a hiki i kahi i hoomaka i. Ma ia Apana 770 Awana.

1.63
20
2.93





Heleu 8217. Iao.

Ua koi mai oia no kona wahi ma Waimanalo, Koolau-poko, Moku-puni Oahu no ka mea, ua loa ia ia keia wahi mo Malua mai i ka M. N. 1846.

a ua noho keakea ole ia a hiki i keia manawa.

Oia ka makou e hooko nei no Iao he kuleana hoi kona malalo o ke ano Alodio. Ina e uku mai oia i ko ke Aupuni hapa; alaila, ua ku pono ia ia ka palapala sila Alodio.

Pono nae ia ia ke uku no ka hookolokolo a me ka hooholo ana i ka olelo. Penei,

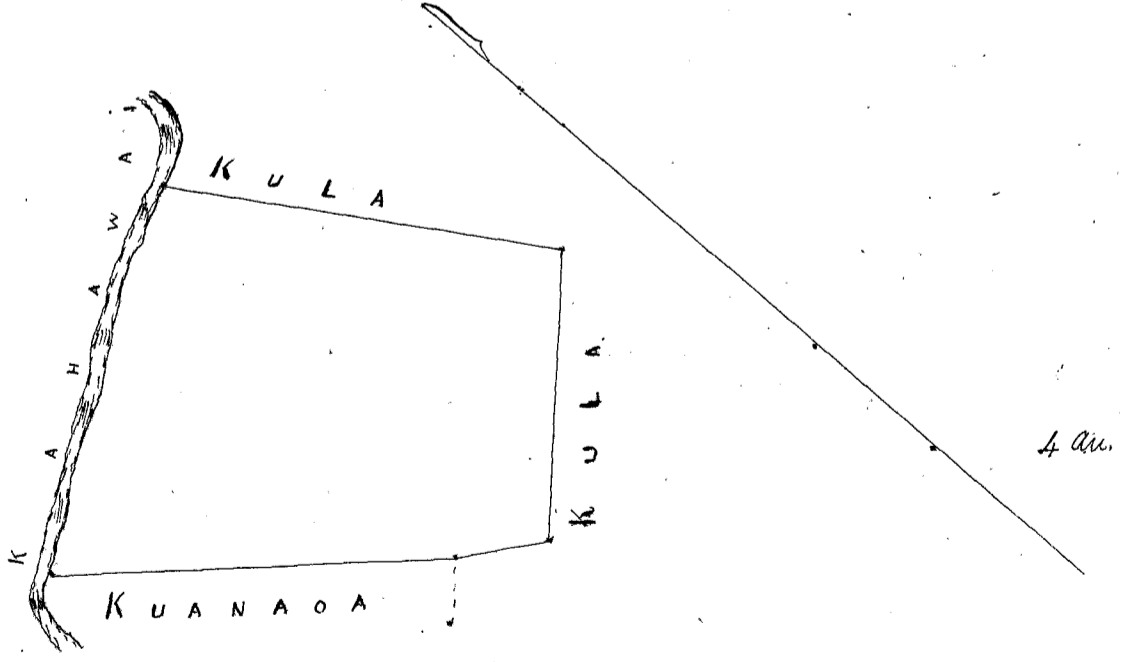
		\$	ken.
<i>W. Lee</i>	No ka rumi a me ke pai ana i ka olelo ma ka Nupepa,		
	No ke kope ana i ka olelo koina aao,		
<i>J. H. Smith</i>	No ka palapala kii,		
	No ka hana ana i ka la		
<i>G. M. Robertson</i>	No ke kope ana i na olelo a na hoike,		
<i>Lawrence</i>	No ka ana ana i ka la 4. o Iulai 1850		
<i>J. Kekaulahao</i>	No ke kope ana,		
	No ka hooholo ana i ka olelo, 2 Dekemaba. 1850.		
		<u>\$ 7.00</u>	


Eia na palena,

Anaia e A. G. Thurston.

I lo'i me ke kahua-kale ma Kumu-kaw, Waimanalo, Oahu. E hoomaka ma ke kahi Akau maki o keia ma kahawai, a e holo ana He. 30.3' Ni. 2.23 kaul. ma kula a hiki i ke kahi Nema maki o keia, alaila He. 53° 30' Ni. 6.08 kaul. ma kula, hiki i ke kahi Nema maki o keia, alaila He. 50° 15' Ni. 2 kaul. ma kula, he kahi Nema maki o keia ma kahawai a hiki i ke kahi Nema maki o keia, alaila He. 41° 45' Ni. 2.50 kaul. ma ke Kahawai a hiki i kahawai, alaila iho ana ma kahawai E. 45 kaul. a hiki i kahi i hoomaka i.

Ma ia Apana 6⁹³/₁₀₀ Iao.





Helu 5390 Hikualani.

Ua koi mai oia no kona *Man wahi ma Waimanalo, Koolanpoles, Moku-puni Oahu.* no ka mea, ua loa ia ia keia *Man wahi no Puniwai mai i ka wa i oia ana o Hinaw.*

a ua noho keakea ole ia a hiki i keia manawa.

Oia ka makou e hooko nei no *Hikualani* he kuleana hoi kona malalo o ke ano Alodio. ~~Ina e uku mai oia i ko ke Aupuni hapa ; alaila, ua ku pono ia ia ka palapala sila Alodio.~~

Pono nae ia ia ke uku no ka hookolokolo a me ka hooholo ana i ka olelo. Penei,

		#	ken.
<i>W. Lee</i>	No ka rumi a me ke pai ana i ka olelo ma ka Nupepa,		
	No ke kope ana i ka olelo koina aaoa,		
<i>J. H. Smith</i>	No ka palapala kii,		
	No ka hana ana i ka la		
<i>G. M. Robertson</i>	No ke kope ana i na olelo a na hoike,		
<i>Loane li</i>	No ka ana ana i ka la 2, o Iulai, 1850,		
<i>J. Kekaulahao</i>	No ke kope ana, a		
	No ka hooholo ana i ka olelo, 2. Dekemaba. 1850,		
			<u>8.00</u>

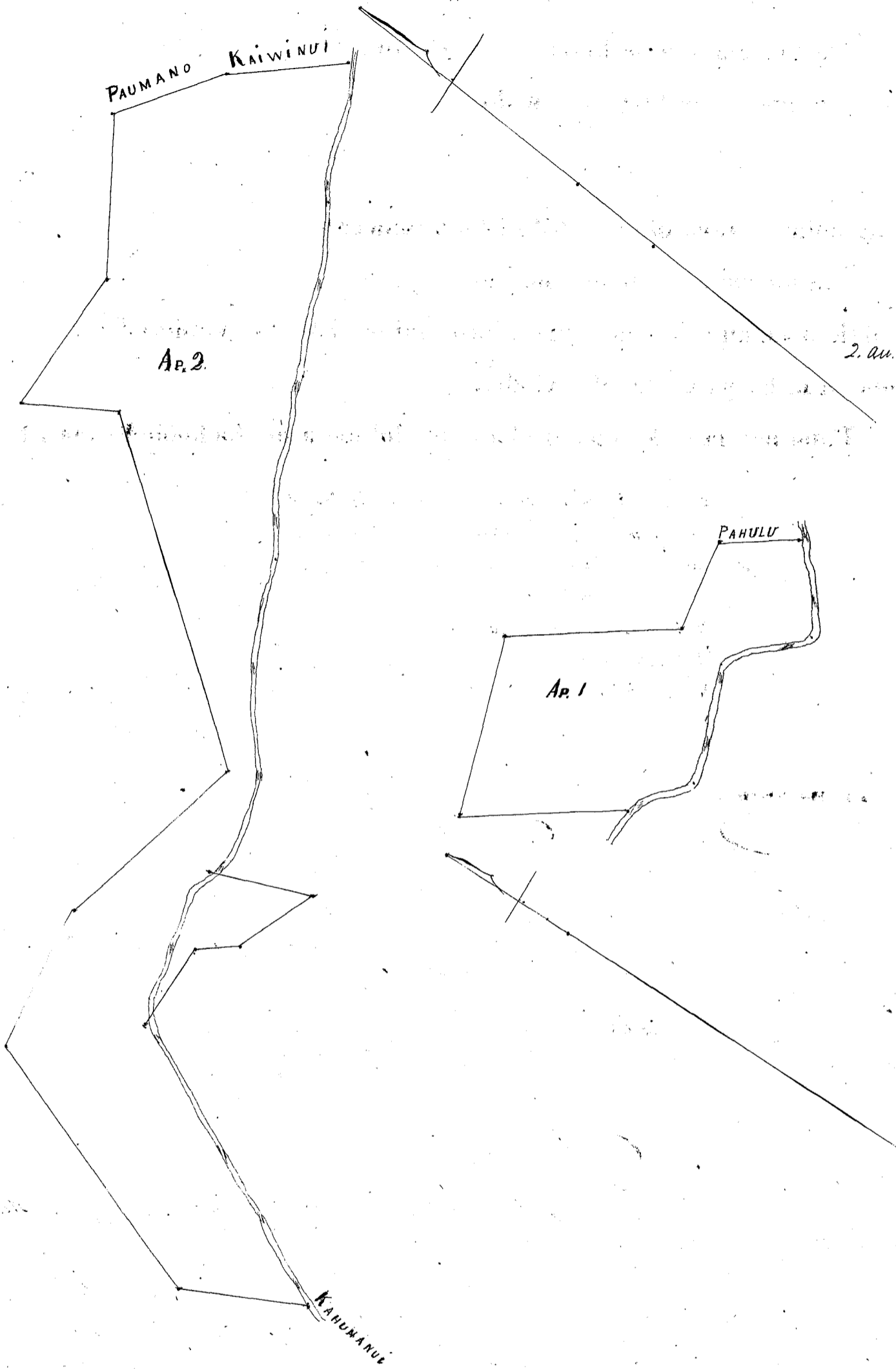
Eia na palena,

Anaio A. G. Thurston.

Apana 1. 10 lo'i, Oahu, Waimanalo, Oahu.
E hoomaka ma ke kahi Hema mauka o keia ma kahawai, a e holo ana $29^{\circ} 30'$ Kom. 2.72 kaul. ma kula a hiki i ke kahi Akau mauka o keia, alaila $27^{\circ} 15'$ Ni. 3.03 kaul. ma kula a hiki i ke kahi Akau mauka o keia, alaila $33^{\circ} 30'$ Ni. 2.94 kaul. a $24^{\circ} 15'$ Ni. 1.54 kaul. ma kula a hiki i ke Pahu aino, alaila $31^{\circ} 45'$ Ni. 1.30 kaul. ma ke Pahu a hiki i kahawai, ke kahi Hema mauka o keia, a ke kahi Hema mauka o ke Pahu, alaila pui ana ma kahawai 6.44 kaul. a hiki i kahi i hoomaka i. Ma ia Apana $1\frac{35}{100}$ Apana.

1.35
3.72
5.07
Apana 2. 15 lo'i me ke kahua hale Oahu, Waimanalo
E hoomaka ma ke kahi Hema mauka o keia ma kahawai, a e holo ana ma ke kumu o na pui, a ma kula. $27^{\circ} 30'$ Kom. 2.20 kaul. $17^{\circ} 15'$ Ni. 4.85 kaul. $79^{\circ} 30'$ Ni. 2.42 kaul. $79^{\circ} 30'$ Ni. 3.48 kaul. $35^{\circ} 30'$ Ni. 6.16 kaul. $33^{\circ} 15'$ Kom. 1.60 kaul. $26^{\circ} 15'$ Ni. 2.44 kaul. a hiki i ke kahi o kea lo'i $56^{\circ} 30'$ Ni. 2.73 kaul. a hiki i ke kahi Akau mauka o keia, ke kahi Akau mauka o ke Paumano pahale, alaila $57^{\circ} 30'$ Ni. 1.86 kaul. ma ke Paumano, alaila $44^{\circ} 30'$ Ni. 2.02 kaul. a hiki i kahawai, alaila $62^{\circ} 15'$ Kom. 13.40 kaul. pui ana ma kahawai. Alaila ma kula $26^{\circ} 30'$ Ni. 1.73 kaul. $73^{\circ} 30'$ Kom. 1.49 kaul. $41^{\circ} 30'$ Kom. 71 franku ma ke kumu pahale. Alaila $24^{\circ} 30'$ Kom. 1.46 kaul. a me ke kahawai, alaila pui ana ma kahawai 5.26 kaul. a hiki i kahi i hoomaka i.
Ma ia Apana 3.86 Eka.
Ma ka fualimo $\frac{14}{100}$
Koe 3.72 Eka.

1 lo'i fualimo ma ke Apana 2.
E hoomaka ma ke kahi Akau mauka o keia lo'i, kahi e waiho ana $29^{\circ} 30'$ Kom. 1.55 kaul. ma ke kahi Akau mauka o ia Apana mai a e holo ana $29^{\circ} 30'$ Ni. 1.93 kaul. $20^{\circ} 30'$ Kom. 55 franku a $35^{\circ} 30'$ Kom. 2 kaul. a $51^{\circ} 45'$ Ni. 76 franku a hiki i kahi i hoomaka i.
 $\frac{14}{100}$ Eka Maloko



Hele 28/13 Ali

Ua koi mai oia no kona wahi ma Pahaina Moku-puni Maui. no ka mea, ua loa ia ia keia wahi no M. Kekauonohi mai

a ua noho keakea ole ia a hiki i keia manawa.

Oia ka makou e hooko nei no Ali he kuleana hoi kona malalo o ke ano Alodio. Ina e uku mai oia i ko ke Aupuni hapa wa ; alaila, ua ku pono ia ia ka palapala sila Alodio.

Pono nae ia ia ke uku no ka hookolokolo a me ka hooholo ana i ka olelo. Penei,

<i>W. Lee</i>	No ka rumi a me ke pai ana i ka olelo ma ka Nupepa,	\$ 1	ken.
	No ke kope ana i ka olelo koina / aoao,		50
	No ka palapala kii,		50
<i>J. M. Smith</i>	No ka hana ana i ka la 29, o Dekemaba 1846	1	
<i>G. M. Robertson</i>	No ke kope ana i na olelo a na hoike, 2 aoao.	1	50
<i>Loane Li</i>	No ka ana ana i ka la		50
<i>J. Kaulahas</i>	No ka hooholo ana i ka olelo, 30 Nov. 1850.	2	50
			<hr/>
			7.50

Eia na palena,

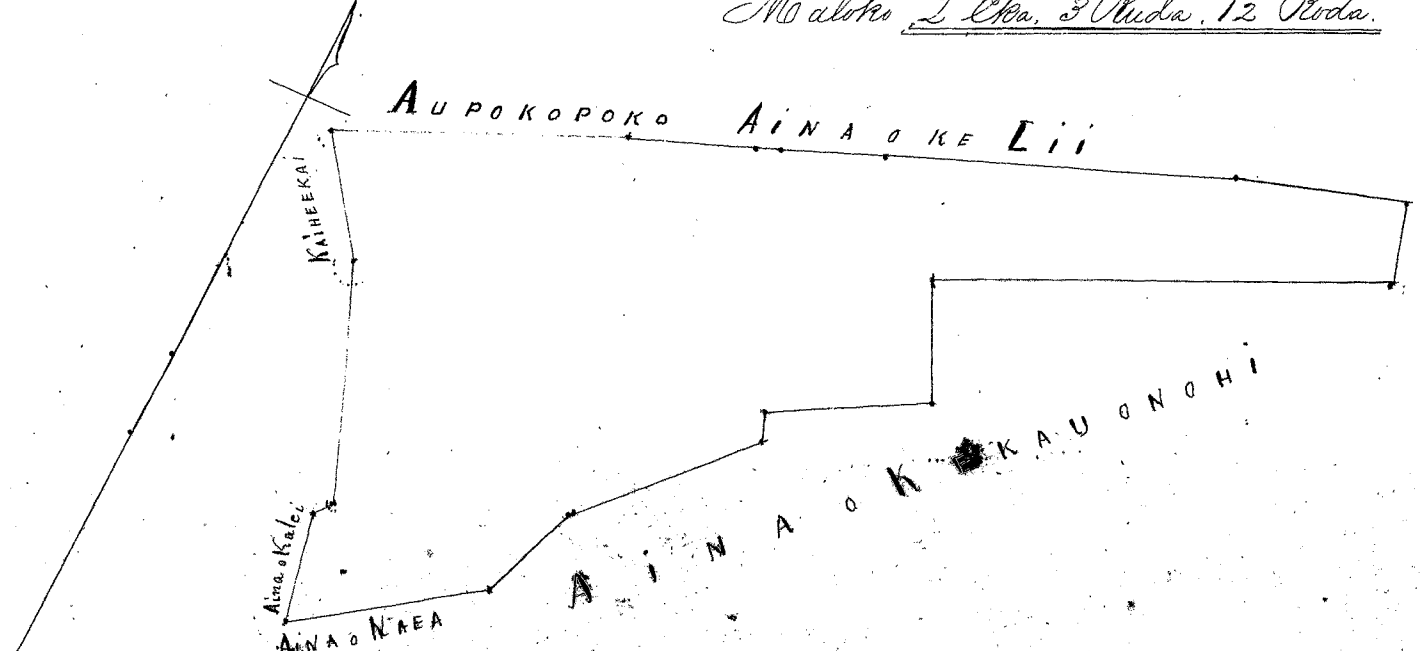
Anaia & W. P. Alexander.


He palapala hoakaka no ke ana ana i kekahi Apana Aina ma Stuh-lee, ma ke kulanakauwai o Savannah, ma ke Moku-puni o Maui, a anaia no Mr. Ali.

Choomaka ma ke hiki oena o keia a pili ana me ke Naea a me Kahi, a hoi aku.

A. 51° N.	2.18	Kaulahas	e pili ana me ke Aina o Naea.
A. 14 1/2° N.	1.07	"	" " " " " " Kekauonohi
A. 38 3/4° N.	2.27	"	" " " " " "
A. 23 1/4° N.	0.23	"	" " " " " "
A. 57 3/4° N.	1.75	"	" " " " " "
A. 27 1/2° N.	1.28	"	" " " " " "
A. 60 1/2° N.	4.86	"	" " " " " "
A. 20° N.	0.86	"	" " " " " "
Se. 65 3/4° N.	1.82	"	" " " " " " He Li.
Se. 63 1/2° N.	3.47	"	" " " " " "
Se. 61 1/2° N.	1.36	"	" " " " " "
Se. 63 3/4° N.	1.55	"	" " " " " "
Se. 61° N.	3.11	"	" " " " " "
Se. 37 1/2° N.	1.43	"	" " " " " " Kaihakai
Se. 25 3/4° N.	2.19	"	" " " " " " Ali
Se. 24° N.	0.35	"	" " " " " "
Se. 27 1/2° N.	0.20	"	" " " " " " Kahi
Se. 14 3/4° N.	1.13	"	" " " " " "

Ma aloko 2 Eka. 3 Roda. 12 Roda. a hiki i kahi i Choomaka i.





Helu 1493. *Mama*

Ua koi mai oia no kona *Mau wahi* ma *Waimanalo, Koolau-poko, Moku-puni Oahu*-no ka mea, ua loa ia ia keia *Mau wahi* no *Haiakuli* mai i kea wa e loa ana i *Hinani*.

a ua noho keakea ole ia a hiki i keia manawa.

Oia ka makou e hooko nei no *Mama* he kuleana hoi kona malalo o ke ano Alodio. ~~Ina e uku mai oia i ko ke Aupuni hapa; alaila, ua ku pono ia ia ka palapala sila Alodio.~~

Pono nae ia ia ke uku no ka hookolokolo a me ka hooholo ana i ka olelo. Penei,

		\$	ken.
<i>N. L. Lee</i>	No ka rumi a me ke pai ana i ka olelo ma ka Nupepa,		
	No ke kope ana i ka olelo koina aao,		
<i>W. Smith</i>	No ka palapala kii,		
	No ka hana ana i ka la		
<i>G. M. Robertson</i>	No ke kope ana i na olelo a na hoike,		
<i>Loani</i>	No ka ana ana i ka la 28, o June 1850,		
<i>J. Mokuahao</i>	No ke kope ana,		
	No ka hooholo ana i ka olelo, 2. Dekemaba 1850.		
			5.00

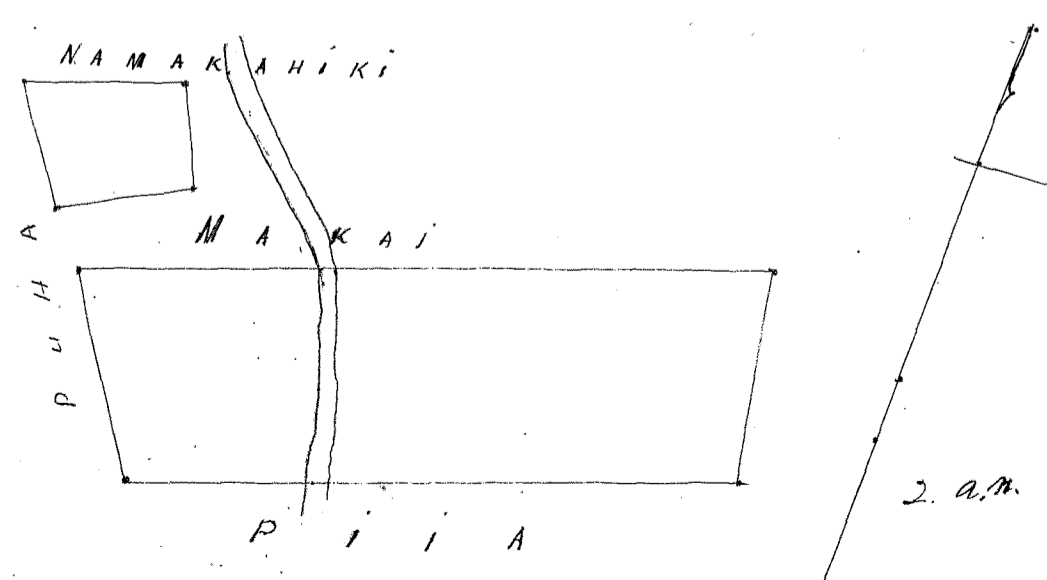
Eia na palena,


Anaia o *A. G. Thurston*.

Apana 1. Iwi nua Ahiki, Waimanalo, Oahu.
 E hoomaka ma ke kahi Ahau mauka o keia pili ana me ke kahi Aema mauka o ke Matakai aima, a e holo ana Ke. 69° 45' Ni. 7.32 kaul. ma ke Matakai aima, hiki i ke kahi Ahau mauka o keia, pili ana me ke kahi Ahau mauka o keia, alaila Ke. 10° 30' Ni. 2.27 kaul. ma kula ma ke kahi kea pili, hiki i ke kahi Aema mauka o keia pili ana me ke kahi Ahau mauka o ke Pua aima, alaila Ke. 69° 40' Kom. 6.46 kaul. ma ke Pua, hiki i ke kahi Aema mauka o keia, pili ana me ke kahi Ahau mauka o ke Pua, alaila Ke. 32° 15' Kom. 2.31 kaul. ma Pua aima a hiki i kahi i hoomaka i.
 Ma ia Apana 1 ⁵⁵/₁₀₀ Eka.

Apana 2. Iwi nua Ahiki.
 E hoomaka ma ke kahi Ahau mauka o keia, ke kahi Aema mauka o ke Namakahiiki, a e holo ana Ke. 71° 20' Ni. 1.70 kaul. ma ke Namakahiiki, alaila ma ke Matakai Ke. 27° Ni. 1.15 kaul. Ke. 61° 15' Kom. 1.56 kaul. a hiki i ke kahi Aema mauka o keia, ke kahi Ahau mauka o ke Matakai, alaila Ke. 32° 30' Kom. 1.36 kaul. ma Pua aima a hiki i kahi i hoomaka i.
 Ma ia Apana 2 48 Anana.

1.55
20
1.75





Helu 10, 207. Molee ✓

Ua koi mai oia no kona wahi ma Waimanalo, Koolaulou, Moku o Oahu no ka mea, ua loa ia ia keia wahi no Kawahashi mai i ka W. H. 1844.

a ua noho keakea ole ia a hiki i keia manawa.

Oia ka makou e hooko nei no Molee he kuleana hoi kona malalo o ke ano Alodio. Ina e uku mai oia i ko ke Aupuni hapa; alaila, ua ku pono ia ia ka palapala sila Alodio.

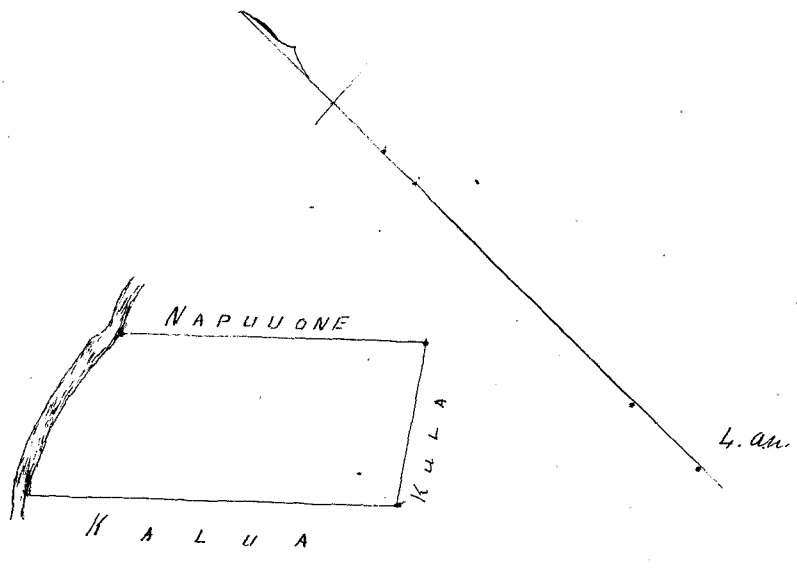
Pono nae ia ia ke uku no ka hookolokolo a me ka hooholo ana i ka olelo. Penei,


<i>M. M. Mee</i>	No ka rumi a me ke pai ana i ka olelo ma ka Nupepa,	#	ken.
<i>J. H. Smith</i>	No ke kope ana i ka olelo koina	aoao,	
<i>G. N. Robertson</i>	No ka palapala kii,		
<i>J. S. Jones</i>	No ka hana ana i ka la		
<i>J. K. Kaula</i>	No ke kope ana i na olelo a na hoike,		
	No ka ana ana i ka la 4, Iulai 1850,		
	No ke kope ana,		
	No ka hooholo ana i ka olelo, 2 D Kemaba 1850		
			\$ 5.00

Eia na palena,

Maria & A. P. Thurston.

8 loi me ke kahahale ma Kumuhanu, Waimanalo, Oahu.
 E hoomaka ma ke kahi Akau makai o keia, ke kahi Akau mauka o ke Napuone aina ma kahawai, a e holo ana Ke. 42° 30' Ni. 6.26 kaul. ma ke Napuone, a hiki i ke kahi Kama makai o keia, ke kahi Kama mauka o ke Napuone, alaila Ke. 55° 45' Ni. 3.30 kaul. ma keia a hiki i ke kahi Kama mauka o keia, ke kahi Kama makai o ke Kalua, alaila Ke. 43° 30' Ni. 7.80 kaul. ma ke Kalua a hiki i kahawai, alaila iho ana ma kahawai. 3.45 kaul. a hiki i kahi i hoomaka i.
 Ma ia Apana 2 / 100 Ke.





Helu 11,029 John. Stevenson.

Ua koi mai oia no kona wahi ma Kamakela Honolulu Aina, Pūkep. Oahu no ka
mea, ua loa ia ia keia wahi no Kalaehokoi he Monohiki mai i ka M. H. 1845.

a ua noho keakea ole ia a hiki i keia manawa.

Oia ka makou e hooko nei no John Stevenson he kuleana hoi kona
malalo o ke ano Alodio. Ina e uku mai oia i ko ke Aupuni hapa ; alaila, ua ku
pono ia ia ka palapala sila Alodio.

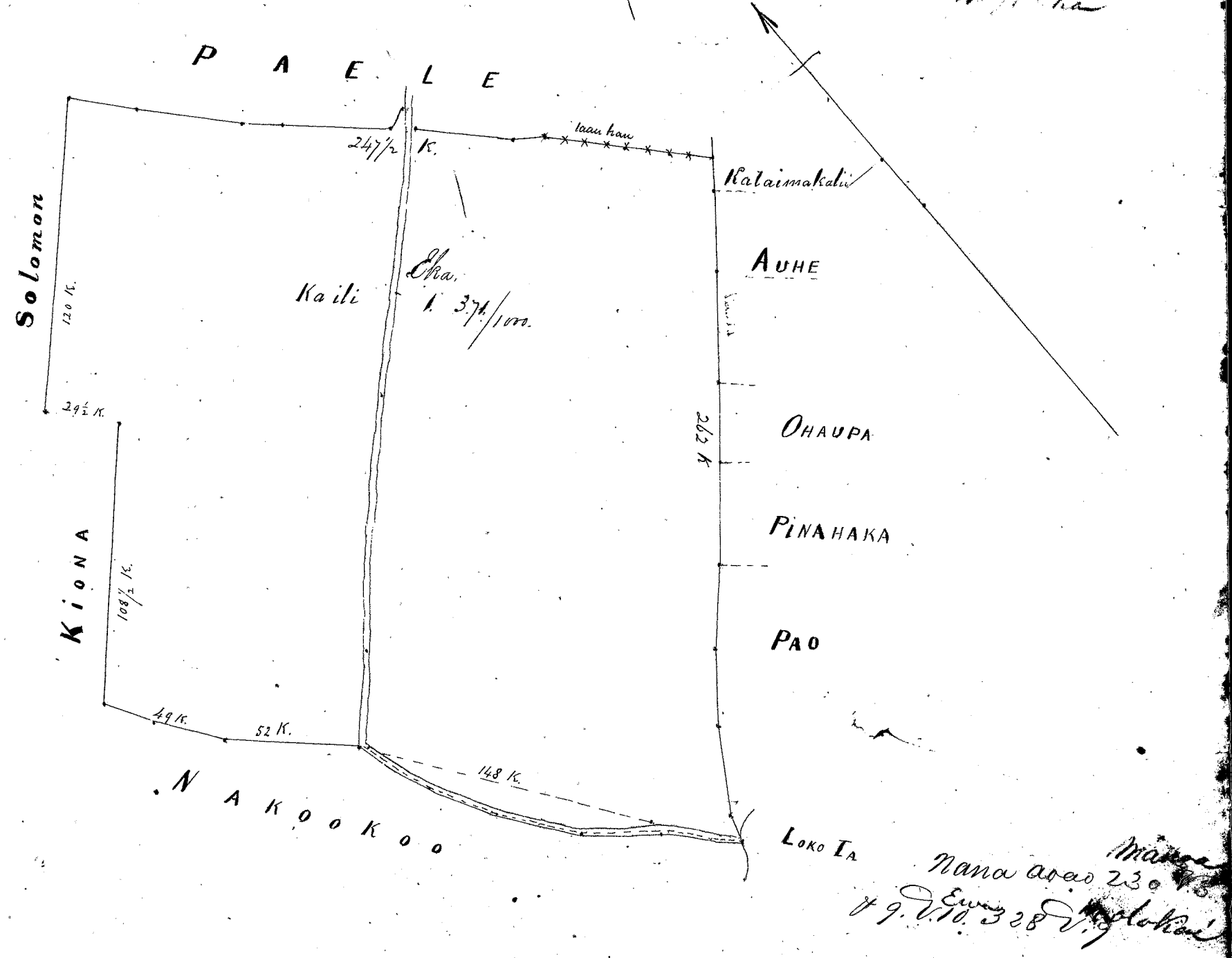
Pono nae ia ia ke uku no ka hookolokolo a me ka hooholo ana i ka olelo. Penei,

		\$	ken.
<i>W. H. Bee</i>	No ka rumi a me ke pai ana i ka olelo ma ka Nupepa,	1	
	No ke kope ana i ka olelo koina / aoao,		50
	No ka palapala kii,		50
<i>J. H. Smith</i>	No ka hana ana i ka la 27, o Novemaba 1850	1	
	No ke kope ana i na olelo a na hoike, / arao		75
<i>G. W. Robertson</i>	No ka ana ana i ka la 30, Novemaba 1850		
<i>Joana di</i>	No ke kope ana,	1	50
<i>J. Heaulahao</i>	No ka hooholo ana i ka olelo, 2, o Dekemaba 1850.	2	50
		<u>7</u>	<u>75</u>

Eia na palena,

Amia W. Webster

E hoomaka ana ma ka papa ma ke ka papa o ka Loko Ia. A e poho ana i ka Monohana Akaui mauwama
kono o ka Auwai, i 148 kapuai poho, alaila Akaui 48° Kom. 52 kapuai, alaila Akaui 33° Kom. 49 kapuai,
alaila Akaui 44 1/2° Sik. 108 1/2 kapuai, alaila Akaui 40 1/2° Kom. 29 1/2 kapuai, alaila Akaui 44 1/2° Sik. 120 kapuai,
alaila holo i ke Monohana. Hema, ma ke pa hepa, a me na vau. Haka 24 1/2 kapuai, alaila i ke Monohana
Hema ma ke pa pohoaku 26 1/2 kapuai a huki i ka hiki i hoomaka i ma ka Loko Ia.



1851
mana aoao 23° 45'
+ 9. V. 10. 328 V. 10. 10. 10. 10.

B
A
L
E

2011/10/02

10/2/11

10/2/11

10/2/11

10/2/11

Helu 10214. Mākaalua.

Ua kōi mai oia no kona mau wahi ma Waimanalo, Koolau-pōke, Mokupuni Oahu no ka mea, ua loa ia ia keia mau wahi ma Kāoa mai i ka M. A. 1856

a ua noho keakea ole ia a hiki i keia manawa.

Oia ka makou e hooko nei no Mākaalua he kuleana hoi kona malalo o ke ano Alodio. Ina e uku mai oia i ko ke Aupuni hapa; alaila, ua ku pono ia ia ka palapala sila Alodio.

Pono nae ia ia ke uku no ka hookolokolo a me ka hooholo ana i ka olelo. Penei,

<i>M. Lee</i>	No ka rumi a me ke pai ana i ka olelo ma ka Nupepa,	\$	ken.
	No ke kope ana i ka olelo koina aono,		
<i>J. H. Smith</i>	No ka palapala kii,		
	No ka hana ana i ka la		
<i>G. W. Robertson</i>	No ke kope ana i na olelo a na hoike,		
<i>Joane di</i>	No ka ana ana i ka la 4, Iulai, 1850.		
<i>J. Kekaulahao</i>	No ke kope ana,		
	No ka hooholo ana i ka olelo, 2 Dekemaba 1850,		
			<u>\$ 6.00</u>

Eia na palena,

Maria & A. P. Thurston.

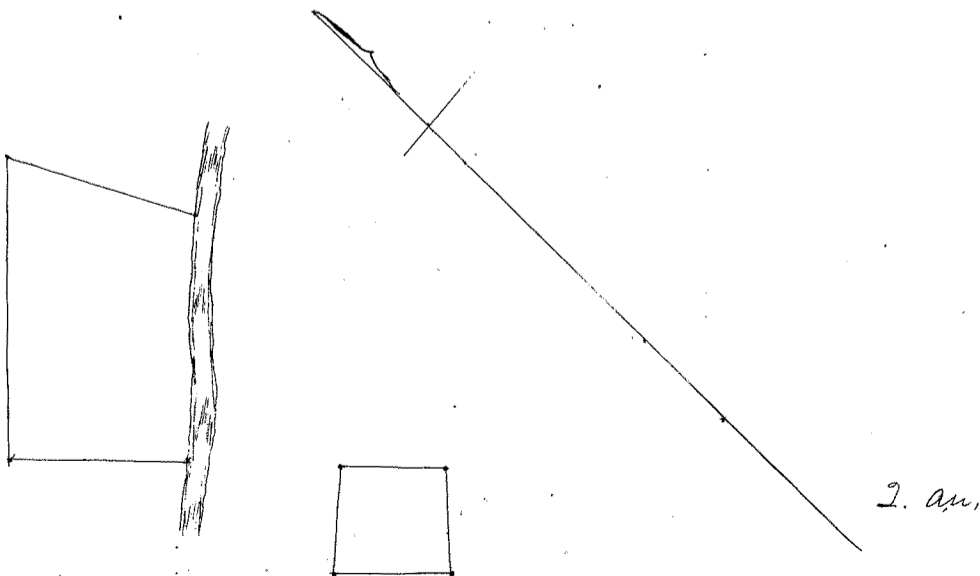
Ap. 1. 10 loi ma Hailili, Waimanalo, Oahu.


E hoomaka ma ke kahi Hema mauka o keia, ma kahawai, pili ana me Hane Aina. A e holo ana Akau 44° Nom. 3.73 kaul. ma Hane a hiki i ke kahi Akau mauka o keia, alaila Ak. 46° 46' 35" kaul. ma ka aia mahelohela a hiki i ke kahi Akau mauka o keia, alaila No. 27° 30' 41" 4.22 kaul. ma ka mahelohela a hiki i kahawai alaila pili ma kahawai 5.20 kaul. a hiki i kahi i hoomaka i. Ma ia Opana 2 ²⁵/₁₀₀ Eka.

Ap. 2. pahale ma Hailili.

E hoomaka ma ke kahi Akau mauka o keia, kahi e waiho ana No. 43° 15' 41" 3.75 kaul. mai ke kahi Hema mauka o ka Opana 1 mai. A e holo ana ma kula No. 42° 41" 2.20 kaul. No. 43° 30' Nom. 2.24 kaul. No. 45° Nom. 2.50 kaul. a No. 51° 15' 41" 2.32 kaul. a hiki i kahi i hoomaka i. Ma ia Opana 648 Opana.

*2.25
50843.0
2.75843.0*





Helu 10215. Mauae 2

Ua koi mai oia no kona wahi ma Waimanalo, Koolaulopolo, Mokuopuni, Oahu no ka mea, ua loa ia ia keia wahi mo Puhia mai i ka No. A. 1840.

a ua noho keakea ole ia a hiki i keia manawa.

Oia ka makou e hooko nei no Mauae he kuleana hoi kona malalo o ke ano Alodio. Ina e uku mai oia i ko ke Aupuni hapa; alaila, ua ku pono ia ia ka palapala sila Alodio.

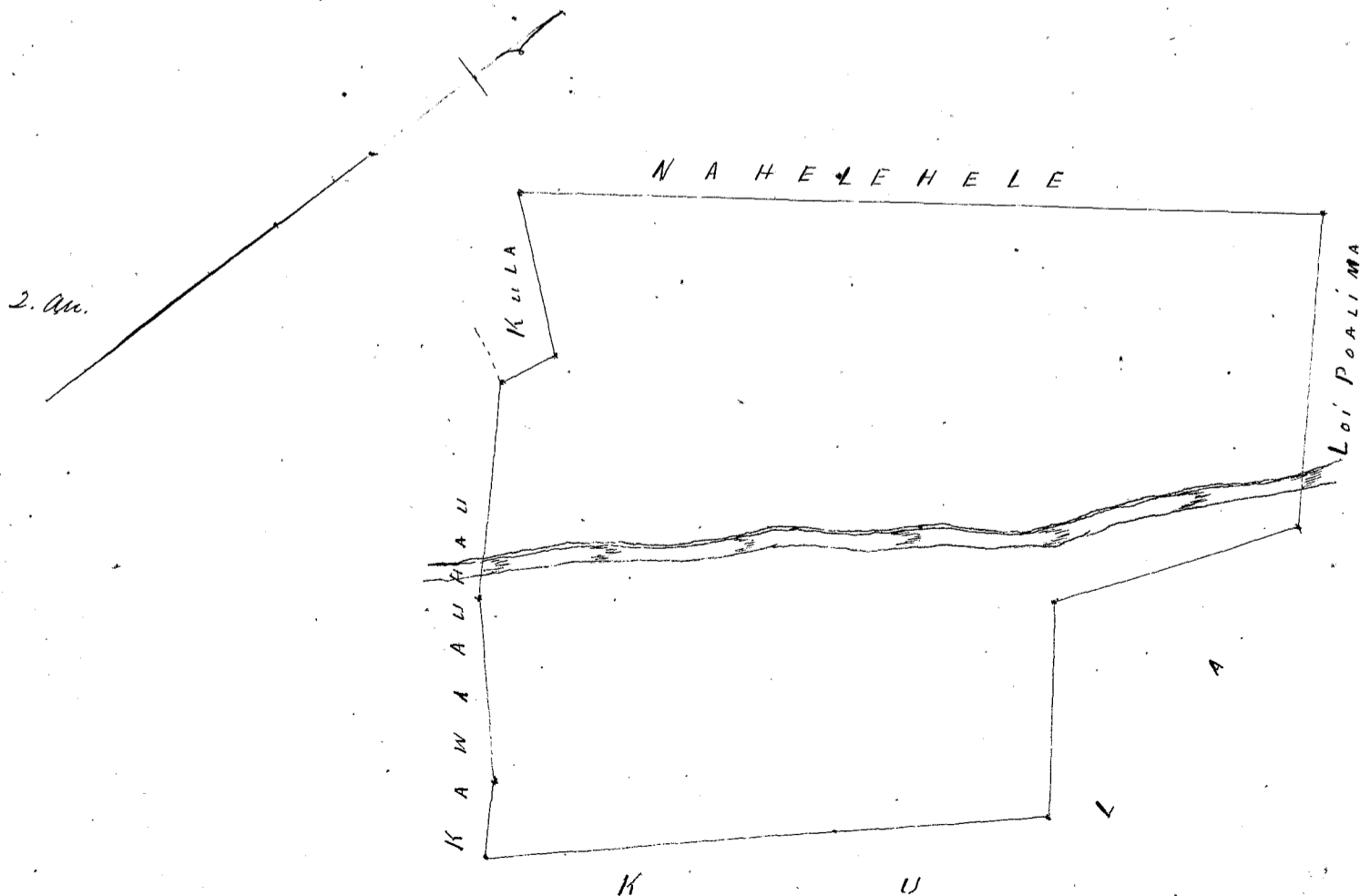
Pono nae ia ia ke uku no ka hookolokolo a me ka hooholo ana i ka olelo. Penei,


<i>W. L. Lee</i>	No ka rumi a me ke pai ana i ka olelo ma ka Nupepa,		
	No ke kope ana i ka olelo koina	aoao,	
<i>J. M. Smith</i>	No ka palapala kii,		
	No ka hana ana i ka la		
<i>G. M. Robertson</i>	No ke kope ana i na olelo a na hoike,		
<i>Tranedi</i>	No ka ana ana i ka la 2. Iulai 1850.		
<i>J. Kapaunahao</i>	No ke kope ana,		
	No ka hooholo ana i ka olelo, 2. Dekemaba 1850,		
			\$ ken.
			\$ 8.00

Eia na palena,

Awaiia A. G. Thurston.

15 hoi me ka pahaale ma Pohaa, Waimanalo, Oahu
 E hoomaka ma ke kahi Akaa makai o keia, a e holo ana Ke. 48°15' Ni. 3.68 kaul. ma ke nahahehele a me ka kupaalania, a hiki i ke kahi Kema makai o keia, alaila ma kula Ke. 21°45' Ni. 2.90 kaul. Ke. 51°30' Ni. 2.51 kaul. Ke. 32°15' Ni. 6.48 kaul. a hiki i ke kahi Kema mauka o keia, ke kahi Kema makai o ke Kawaauhau aia, alaila ma ke Kawaauhau Ke. 48°15' Ni. 96 paaku. Ke. 53° Ni. 2 kaul. Ke. 45°45' Ni. 2.67 kaul. alaila ma ke nahahehele Ke. 9° Ni. 64 paaku. Ke. 66°45' Ni. 2 kaul. a hiki i ke kahi Akaa mauka o keia, alaila Ke. 38°15' Ni. 9.25 kaul. ma ke nahahehele a hiki i kahi i hoomaka i.
 Ma ia Apano 6 ⁶³/₁₀₀ Eka.





Hele 1503, Mawae

Ua koi mai oia no kona wahi ma Waimanalo, Hooleaupoko, Mokuopuni Oahu no ka mea, ua loa ia ia keia wahi Mai koma mau Makua mai

a ua noho keakea ole ia a hiki i keia manawa.

Oia ka makou e hooko nei no Mawae he kuleana hoi kona malalo o ke ano Alodio. Ina e uku mai oia i ko ke Aupuni hapa; alaila, ua ku pono ia ia ka palapala sila Alodio.

Pono nae ia ia ke uku no ka hookolokolo a me ka hooholo ana i ka olelo. Penei,

<i>W. Lee</i>	No ka rumi a me ke pai ana i ka olelo ma ka Nupepa,	\$	ken.
	No ke kope ana i ka olelo koina aono,		
<i>J. M. Smith</i>	No ka palapala kii,		
	No ka hana ana i ka la		
<i>G. M. Robertson</i>	No ke kope ana i na olelo a na hoike,		
<i>Irauli</i>	No ka ana ana i ka la 3. Iulai, 1850.		
<i>J. Heaulahao</i>	No ke kope ana,		
	No ka hooholo ana i ka olelo, 2 Dekemaba, 1850.		
			\$ 6.00

Eia na palena,

Maia i A. G. Thurston.

Apana 1. 3 loi ma Ahiki, Waimanalo, Oahu.

E hoomaka mai ke kahi Akaui mauka o keia, ke kahi Nema mauka o ke Pua aina, Ae holo ana Ak. 67°15' Ni. 6.02 kaul. ma ke Pua, a hiki i ke kahi Akaui makai o keia, ke kahi Nema makai o ke Pua, alaila Ak. 15' Ni. 1.32 kaul. ma ke pahale o Kahihina, a hiki i ke kahi Nema makai o keia, ke kahi Nema mauka o ke Kahihina pahale, a ke kahi Akaui makai o ke Kahihina aina. Alaila ma ke aina o Kahihina Ak. 70°15' Kom. 4 kaul. Neehee pohlai kupaia i ka lina Akaui 14 faukou, Ak. 67°15' Kom. 1.76 kaul. a hiki i ke kahi Nema mauka o keia, ke kahi Akaui mauka o ke Kahihina, alaila Ak. 30°15' Kom. 90 faukou ma Pua aina a hiki i kahi i hoomaka i.

Maia Apana 809 Apana

Apana 2. 3 loi ma Kahikoa, Waimanalo.

E hoomaka mai ke kahi Akaui makai o keia kahi e waiho ana Ak. 69°30' Kom. 54 faukou mai ke kahi Akaui mauka o ke Apana 1. mai, Ae holo ana Ak. 31°15' Ni. 1.49 kaul. ma Pua aina a hiki i ke kahi Nema makai o keia, ke kahi Akaui makai o ke Apana aina, alaila Ak. 59° Kom. 3.72 kaul. ma ke Apana a hiki i ke kahi Nema mauka o keia, ke kahi Akaui mauka o ke Apana, alaila Ak. 30°30' Kom. 1.50 kaul. ma ke Kahuahinani aina a hiki i ke kahi Akaui mauka o keia, ke kahi Nema mauka o ke Kahuahinani aina, alaila Ak. 59°15' Ni. 3.70 kaul. ma ke aina o Kahuahinani, a me Kamahala a hiki i kahi i hoomaka i.

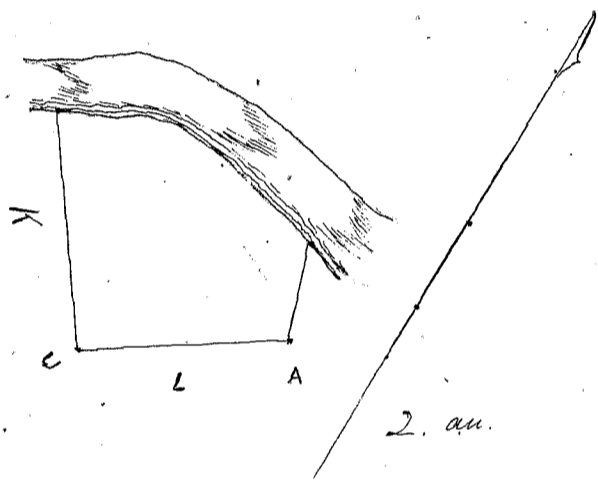
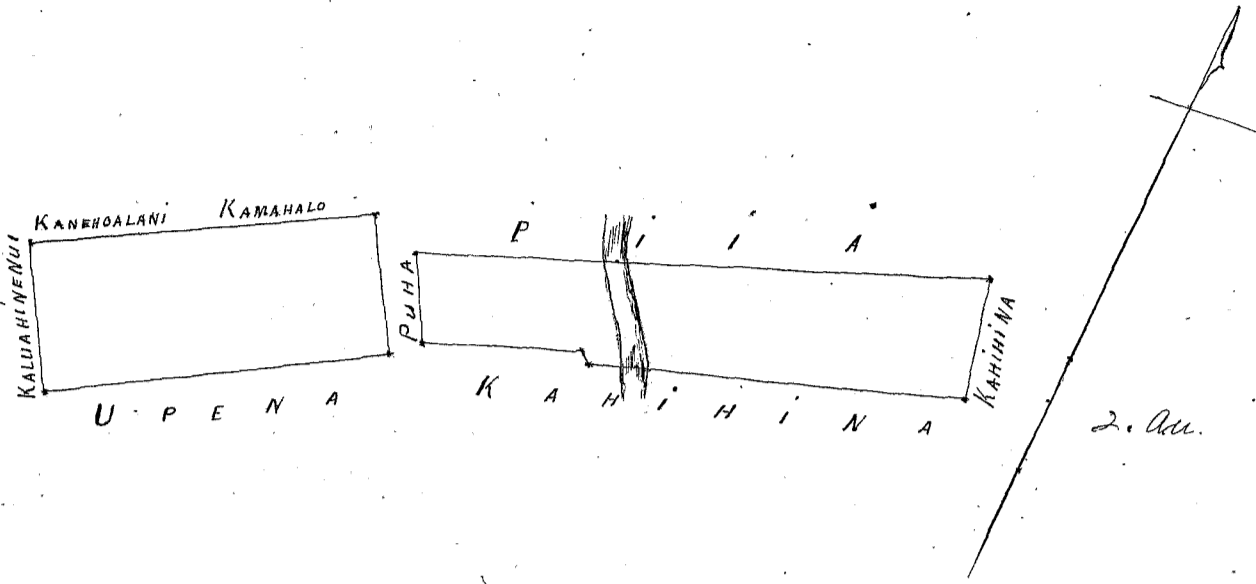
Maia Apana 671 Apana

Apana 3. papale ma Kailili, Waimanalo.

E hoomaka mai ke kahi Akaui makai o keia, ma ke Mutuawai, Ae holo ana ma kula Ak. 20° Ni. 90 faukou, a hiki i ke kahi Nema makai o keia, a Ak. 55°30' Kom. 2.20 kaul. a hiki i ke kahi Nema mauka o keia, a Ak. 37° Kom. 2.50 kaul. a hiki i kahawai, ke kahi Akaui mauka o keia, alaila iho ma kahawai 3.23 kaul. a hiki i kahi i hoomaka i.

Maia Apana 577 Apana

809
671
577
2057
1210
1847



Helu 4492 Makai

Ua koi mai oia no kona mau wahi ma Waimanalo, Koolau-polo, Moku-puni Oahu no ka mea, ua loa ia ia keia mau wahi no Kuwanaana mai i ka iwa e ala ana o Kinawa.

a ua noho keakea ole ia a hiki i keia manawa.

Oia ka makou e hooko nei no Makai he kuleana hoi kona malalo o ke ano Alodio. Ina e uku mai oia i ko ke Aupuni hapa; ala'ila, ua kupa pono ia ia ka palapala sila Alodio.

Pono nae ia ia ke uku no ka hookolokolo a me ka hooholo ana i ka olelo. Penci,

<i>W. L. Lee</i>	No ka rumi a me ke pai ana i ka olelo ma ka Nupepa,	\$	Ken.
	No ke kope ana i ka olelo koina aono,		
<i>J. H. Smith</i>	No ka palapala kii,		
	No ka hana ana i ka la		
<i>G. M. Robertson</i>	No ke kope ana i na olelo a na hoike,		
<i>Loane di</i>	No ka ana ana i ka la 4, o Iulai 1850,		
<i>J. Steadman</i>	No ke kope ana,		
	No ka hooholo ana i ka olelo, 2. Detemaba 1850.		
			\$ 7.00

Eia na palena,

Maui & A. G. Thurston.

Apana 1. 4 lani ma Kapouli, Waimanalo, Oahu.
 E hoomaka ma ke kahi Awa makai o keia ma ka pookela i hoalunai + ma ka pua, a e holo ana ke. 6° Kom. 1.83 kaul. ma ka pua a hiki i ka pookela i hoalunai +, alaila ke. 86° Kom. 1.45 kaul. Ke. 5° 15' Kom. 1.53 kaul. a Ke. 78° 30' Ke. 1.80 kaul. ma kula a hiki i kahi i hoomaka i.
 Ma ia Apana 314 Anana.

314
 1.444
 565
 329
 419
 2071
 1210
 28861.8

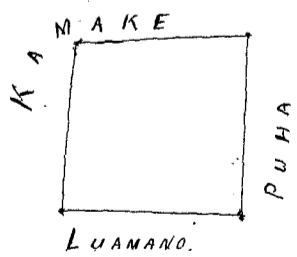
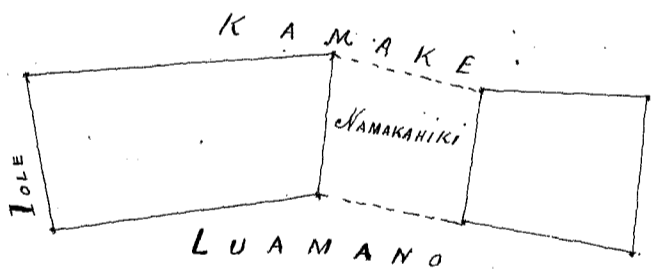
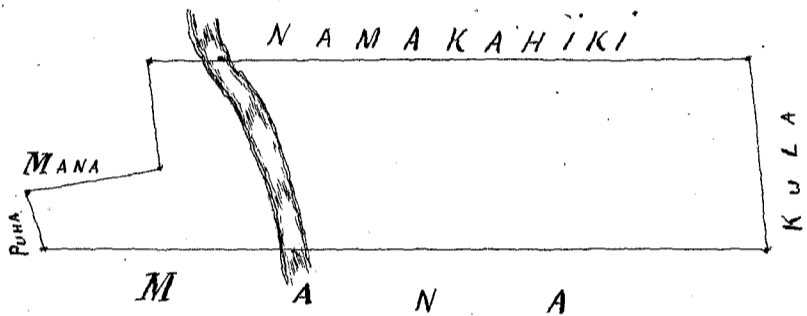
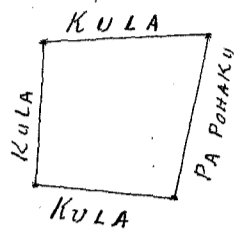
Apana 2. 4 lani ma Ahiki, Waimanalo.
 E hoomaka ma ke kahi Awa makai o keia, ma ka pookela a pili ana me ke Namakahiiki aina, a e holo ana Ke. 26° 45' Ke. 2.03 kaul. ma kula a hiki i ke kahi Awa makai o keia, alaila Ke. 69° 45' Kom. 7.62 kaul. ma ka aina. Ma a hiki i ke kahi Awa makai o keia, ke kahi Awa makai o ke Mana, alaila Ke. 34° 45' Kom. 56 pookela, ma Pupa aina, alaila ma ka lani o Mana, Ke. 61° 15' Ke. 1.56 kaul. a Ke. 27° Kom. 1.15 kaul. alaila Awa 71° 20' Ke. 6.30 kaul. ma ke Namakahiiki aina a hiki i kahi i hoomaka i.
 Ma ia Apana 570 Eka.

Apana 3. 2 lani ma Mooki, Waimanalo.
 E hoomaka ma ke kahi Awa makai o keia, ma ka pookela, ke kahi Awa makai o ke lani aina, a e holo ana Ke. 50° 15' Kom. 1.66 kaul. ma ke lani, a hiki i ke kahi Awa makai o keia, alaila Ke. 42° Ke. 3.20 kaul. ma ke Namaka aina, alaila Ke. 37° 30' Ke. 1.50 kaul. ma ke Namakahiiki, a Ke. 29° Kom. 2.80 kaul. ma Luamano aina a hiki i kahi i hoomaka i.
 Ma ia Apana 565 Anana.

Apana 4. 1 lani ma Mooki, Waimanalo.
 E hoomaka ma ke kahi Awa makai o keia, ke kahi Awa makai o ke Namakahiiki, a e holo ana Ke. 36° 30' Kom. 1.42 kaul. ma ke Namakahiiki, Ke. 49° 15' Ke. 1.76 kaul. Ke. 38° 30' Ke. 1.65 kaul. Ke. 55° 45' Kom. 1.80 ma Luamano aina a hiki i kahi i hoomaka i.
 Ma ia Apana 329 Anana.

Apana 5. 1 lani ma Mooki, Waimanalo.
 E hoomaka ma ke kahi Awa makai o keia, a e holo ana Ke. 61° 30' Kom. 1.94 kaul. ma Luamano aina, alaila Ke. 27° Kom. 1.78 kaul. a Ke. 56° Ke. 1.84 kaul. ma ke Namaka aina, alaila Ke. 30° Ke. 1.95 kaul. ma Pupa aina a hiki i kahi i hoomaka i.
 Ma ia Apana 419 Anana.

(Ma kela aono ma kii.)



Hebu 10.216. Mahu.

Ua koi mai oia no kona wahi ma Waimanalo, Koolau-piko, Makapuni Oahu no ka
 mea, ua loa ia ia keia wahi no Puniwai mai i ka wa e ola ana o Kivao.

a ua noho keakea ole ia a hiki i keia manawa.

Oia ka makou e hooko nei no Mahu he kuleana hoi kona
 malalo o ke ano Alodio. Ina e uku mai oia i ko ke Aupuni hapa ; alaila, ua ku
 pono ia ia ka palapala sila Alodio.

Pono nae ia ia ke uku no ka hookolokolo a me ka hooholo ana i ka olelo. Penei,

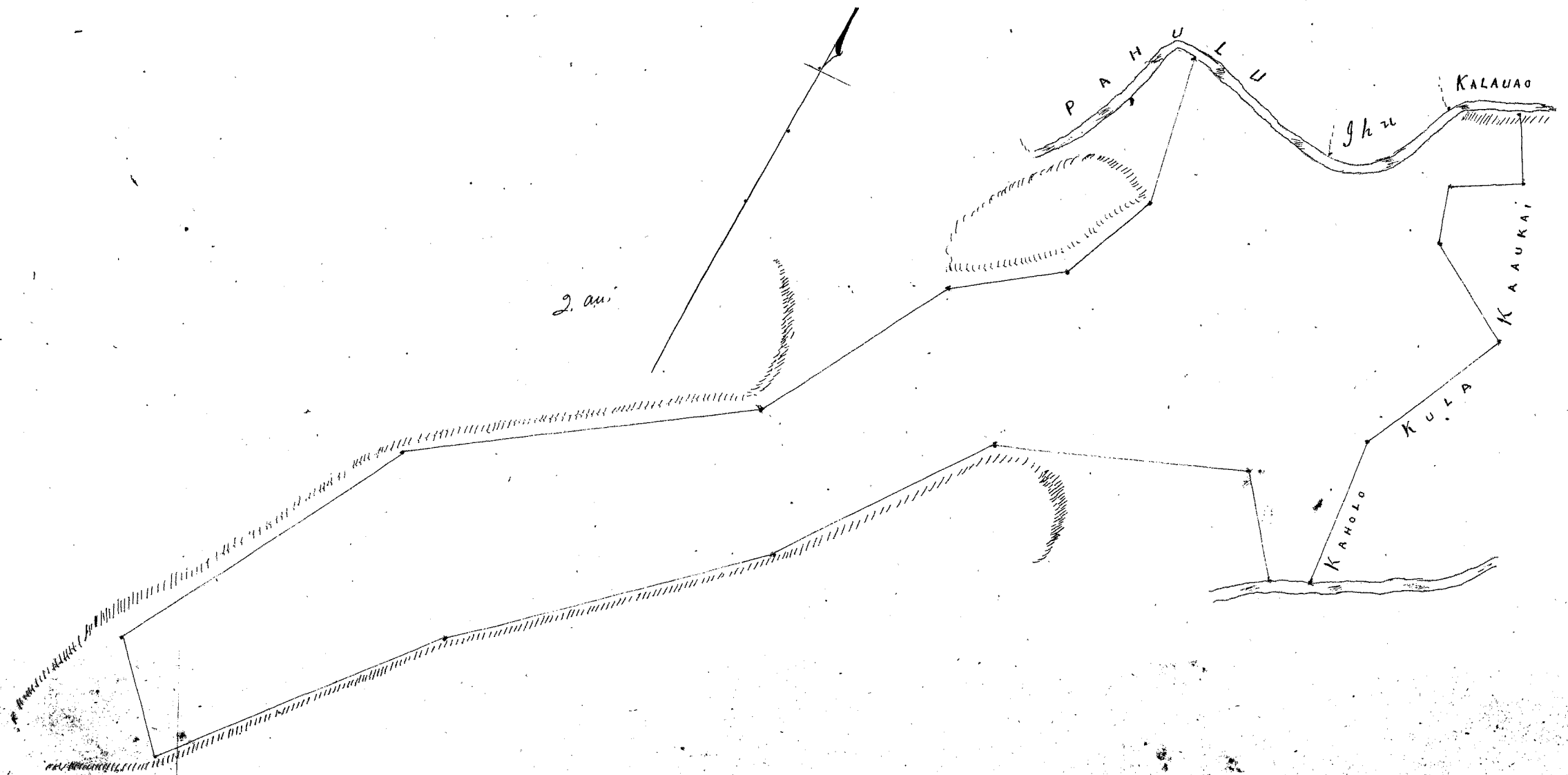
<i>W. Lee</i>	No ka rumi a me ke pai ana i ka olelo ma ka Nupepa,	\$	ken.
	No ke kope ana i ka olelo koina aaoa,		
<i>M. Smith</i>	No ka palapala kii,		
	No ka hana ana i ka la		
<i>G. M. Robertson</i>	No ke kope ana i na olelo a na hoike,		
<i>Joan S.</i>	No ka ana ana i ka la 11, o Iulai, 1850.		
<i>J. C. Kaulahao</i>	No ke kope ana,		
	No ka hooholo ana i ka olelo, 2 Iekemaba 1850.		
			<u>\$ 8.00</u>


Eia na palena,

Maia e A. G. Thurston.

12 lani me ke kapehahape, Moiki, Waimanalo, Oahu.
 E kounaka ma ke kahi oia maikai o keia ma kahawai, pili ana me ke kahi oia maikai o ke Kaholo aino, a o pili ana
 ma kahawai 65 pauna, alaila holo ana ma kula. *N. 44° 30' W. 1.69 kaul. N. 63° 30' W. 3.83 kaul. N. 30° 15' W. 3.85 kaul.*
*S. 61° 45' W. 5.20 kaul. N. 35° 45' W. 1.81 kaul. a hiki i ke kahi oia maikai o keia, alaila *N. 17° 30' W. 1.88 kaul. a*
*hiki i ke kahi oia maikai o keia, alaila *N. 23° 45' W. 5.16 kaul. N. 50° 30' W. 5.53 kaul. N. 25° 15' W. 3.45 kaul. N. 50° W.*
1.78 kaul. N. 18° 20' W. 1.69 kaul. N. 16° 30' W. 2.15 kaul. a hiki i kahawai, alaila iho ana ma kahawai 6.67 kaul. a
*hiki i ke kahi oia maikai o keia, alaila *N. 37° W. 1 kaul. pili ana ma ke fiaki 20 pauna, a hiki i ke Kahawai, a*
*ma kula 80 pauna, alaila *N. 57° W. 1.13 kaul. N. 20° 45' W. 91 pauna, N. 61° 45' W. 1.74 kaul. ma ke Kahawai,*
*alaila *N. 24° 30' W. 2.55 kaul. ma kula a hiki i ke kahi oia maikai o ke Kaholo, alaila *N. 10° 45' W. 2.32 kaul.*
 a hiki i kahawai i hoohehehe.******

Maia oia 6 7/10 Eka.





Helu 1839.2. Nohono

Ua koi mai oia no kona wahi ma Waimanalo, Koolau poke, Pihikupuni Oahu no ka mea, ua loa ia ia keia wahi no Kuwawaa mai i ka Mo. N. 1846.

a ua noho keakea ole ia a hiki i keia manawa.

Oia ka makou e hooko nei no Nohono he kuleana hoi kona malalo o ke ano Alodio. Ina e uku mai oia i ko ke Aupuni hapa; alaila, ua ku pono ia ia ka palapala sila Alodio.

Pono nae ia ia ke uku no ka hookolokolo a me ka hooholo ana i ka olelo. Penei,

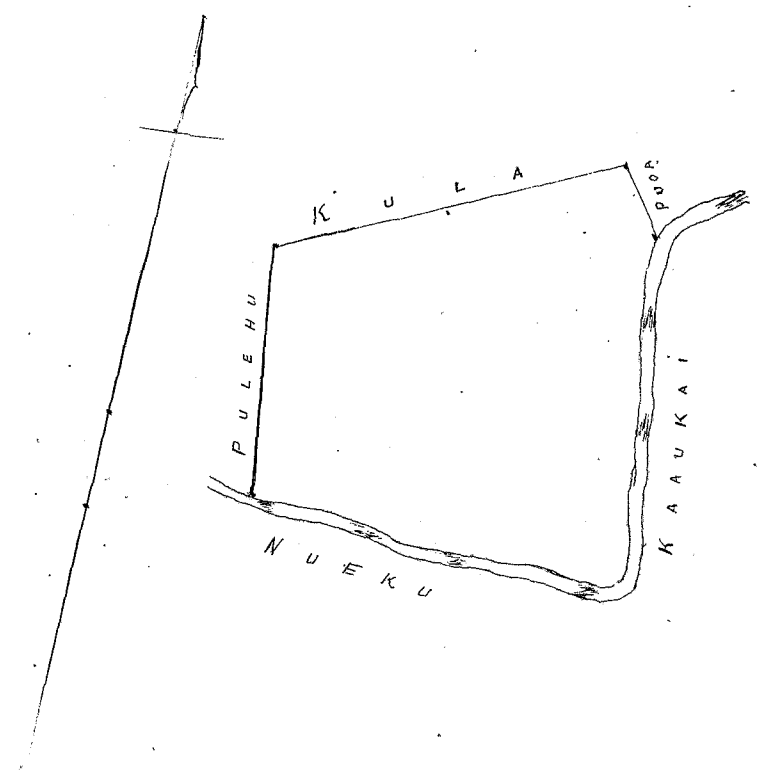
		\$	Ken.
<i>W. Lee</i>	No ka rumi a me ke pai ana i ka olelo ma ka Nupepa,		
	No ke kope ana i ka olelo koina aoo,		
<i>J. H. Smith</i>	No ka palapala kii,		
	No ka hana ana i ka la		
<i>G. M. Robertson</i>	No ke kope ana i na olelo a na hoike,		
<i>Loani</i>	No ka ana ana i ka la 11. o Iulai, 1850.		
<i>J. Hekeiahoo</i>	No ke kope ana,		
	No ka hooholo ana i ka olelo, 2. Detemabara 1850.		
			<u>5.00</u>

Eia na palena,

Amia A. G. Thurston.

O lii me ke fahuahale, Kapa, Waimanalo, Oahu. E hoohele mai ma ke kahi o Puu mauka o keia, pili ana me ke Pulehu aina ma kahawai, Ao holo ana 4.8° N. 2.65 kaul. ma ke Pulehu, a hiki i ke kahi o Maun mauka o keia, alaila 4.64° N. 3.84 kaul. ma hula a hiki i ke kahi o Maun mauka o keia, pili ana me ke Puu aina, alaila 37° N. 8. fau ke ma ke Puu a hiki i kahawai, alaila pili ana ma kahawai 7.62 kaul. a hiki i kahi o hoomaka i.

Maia Apana 1 1/10 Eka.



Helu 10393. Napuone

Ua koi mai oia no kona wahi ma Waimanalo, Koolaiopo, Moku oia no ka
mea, ua loa ia ia keia wahi mo Molea mai i ka Mo. H. 1846

a ua noho keakea ole ia a hiki i keia manawa.

Oia ka makou e hooko nei no *Napuone* he kuleana hoi kona
~~malalo o ke ano Alodio. Ina e uku mai oia i ko ke Aupuni hapa~~; alaila, ua ku
~~pono ia ia ka palapala sila Alodio.~~

Pono nae ia ia ke uku no ka hookolokolo a me ka hooholo ana i ka olelo. Penei,


		\$	ken.
<i>W. L. Lee</i>	No ka rumi a me ke pai ana i ka olelo ma ka Nupepa,		
	No ke kope ana i ka olelo koina aaoa,		
<i>J. H. Smith</i>	No ka palapala kii,		
	No ka hana ana i ka la		
<i>G. M. Robertson</i>	No ke kope ana i na olelo a na hoike,		
<i>Loane Li</i>	No ka ana ana i ka la 5. o Iulai 1850,		
<i>J. H. Kaula</i>	No ke kope ana,		
	No ka hooholo ana i ka olelo, 2 Dekimaha 1850.		
			<u>\$ 5.00</u>

Eia na palena,


Anaia & A. G. Thurston.

8 loi me ke kahuahele. Kumuhaui, Waimanalo, Oahu.
E hoomaka ma ke kahi Akau makai o keia, pili ana me ke Kuanawa aina ma kahawai, a e holo ana Nema
42° 30' Ki. 6.20 kaul. ma ke Kuanawa, a hiki i ke kahi Nema makai o keia, ke kahi Nema mauka o ke Kuanawa, alaila
Ke. 55° 25' Kom. 2.10 kaul. ma hula a hiki i ke kahi Nema mauka o keia, ke kahi Nema makai o ke Molea aina, alaila
A. 42° 30' Kom. 6.26 kaul. ma ke Molea, a hiki i kahawai, alaila iho ana ma kahawai 2.82 kaul. a hiki i kahi i hooma
ku i.

Ma ia Opuna 1²²/₁₀₀ Eka.



L. au.



Hele 2645. Paumano.

Ua koi mai oia no kona mau wahi ma Waimanalo, Koolau-poko, Mookupuni Oahu no ka mea, ua loa ia ia keia mau wahi mai a Puniwai mai i ka wa e ola ana o Kuniu.

a ua noho keakea ole ia a hiki i keia manawa.

Oia ka makou e hooko nei no Paumano he kuleana hoi kona malalo o ke ano Alodio. Ina e uku mai oia i ko ke Aupuni hapa; alaila, ua ku pono ia ia ka palapala sila Alodio.

Pono nae ia ia ke uku no ka hookolokolo a me ka hooholo ana i ka olelo. Penei,

<i>J. L. He</i>	No ka rumi a me ke pai ana i ka olelo ma ka Nupepa,	\$	ken.
	No ke kope ana i ka olelo koina aono,		
<i>C. H. Smith</i>	No ka palapala kii,		
	No ka hana ana i ka la		
<i>G. M. Robertson</i>	No ke kope ana i na olelo a na hiki,		
	No ka ana ana i ka la 8, o Iulai 1850,		
<i>Loaudi</i>	No ke kope ana,		
<i>J. Hekeuhao</i>	No ka hooholo ana i ka olelo, 2. Dekemaha 1850,		
			<u>\$ 4.00</u>

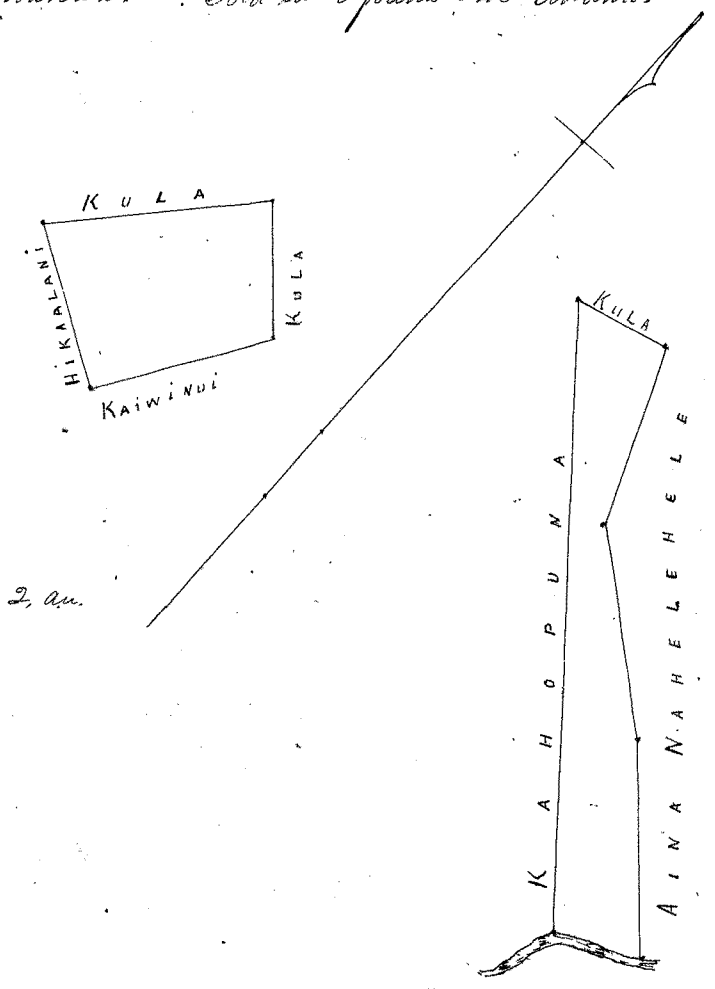
Eia na palena,

Maria A. P. Thurston.

Apana 1. paha, Oha, Waimanalo, Oahu.
 E hoomaka ma ke kahi Oka mauka o keia, pili ana me ke kahi Okaun mauka o ke Hikaalani aina. A e holo ana ma kula, Ke. 42° 30' Si. 2.45 kaul. hiki i ke kahi Okaun mauka, a Ke. 40° 30' Si. 1.50 kaul. a hiki i ke kahi Okaun mauka, keia pili ana me ke Kawaiwini aina, alaila Ke. 34° 30' Si. 2 kaul. a hiki i ke kahi Okaun mauka o keia, pili ana me ke kahi Okaun mauka o ke Kawaiwini, a me ke aina o Hikaalani, alaila Ke. 57° 30' Si. 1.86 kaul. ma ke Hikaalani aina a hiki i ke kahi i hoomaka i. Ma ia Apana 448 Anana.

Apana 2. 72, Oha, Waimanalo.
 E hoomaka ma ke kahi Oka mauka o keia, pili ana me ke kahi Okaun mauka o ke Hikaalani aina, ma kahawai, a e holo ana Ke. 40° 30' Si. 6.65 kaul. ma ke Hikaalani, a hiki i ke kahi Okaun mauka o keia, ke kahi Okaun mauka o ke Hikaalani, alaila Ke. 71° 15' Si. 1.04 kaul. ma kula a hiki i ke kahi Okaun mauka o keia, alaila ma keia aina mahulehule. Ke. 23° 15' Si. 2 kaul. Ke. 51° 30' Si. 2.18 kaul. a Ke. 42° 45' Si. 2.50 kaul. a hiki i kahawai, alaila pili ana ma kahawai 92 paku, a hiki i ke kahi i hoomaka i. Ma ia Apana 546 Anana.

994



Department of the Interior

Washington, D.C.

Division of Reclamation

Washington, D.C.

Mr. J. H. ...

Dear Sir:

Reference is made to your letter of ...

Helu 5346, Pahulu

Ua koi mai oia no kona wahi ma Waimanalo, Ho-laupoko, Mookupuni Oahu no ka mea, ua loa ia ia keia wahi no Lono mai i ke wai e ola ana o Hinai.

a ua noho keakea ole ia a hiki i keia manawa.

Oia ka makou e hooko nei no Pahulu he kuleana hoi kona malalo o ke ano Alodio. Ina e uku mai oia i ko ke Aupuni hapa; alaila, ua ku pono ia ia ka palapala sila Alodio.

Pono nae ia ia ke uku no ka hookolokolo a me ka hooholo ana i ka olelo. Penei,

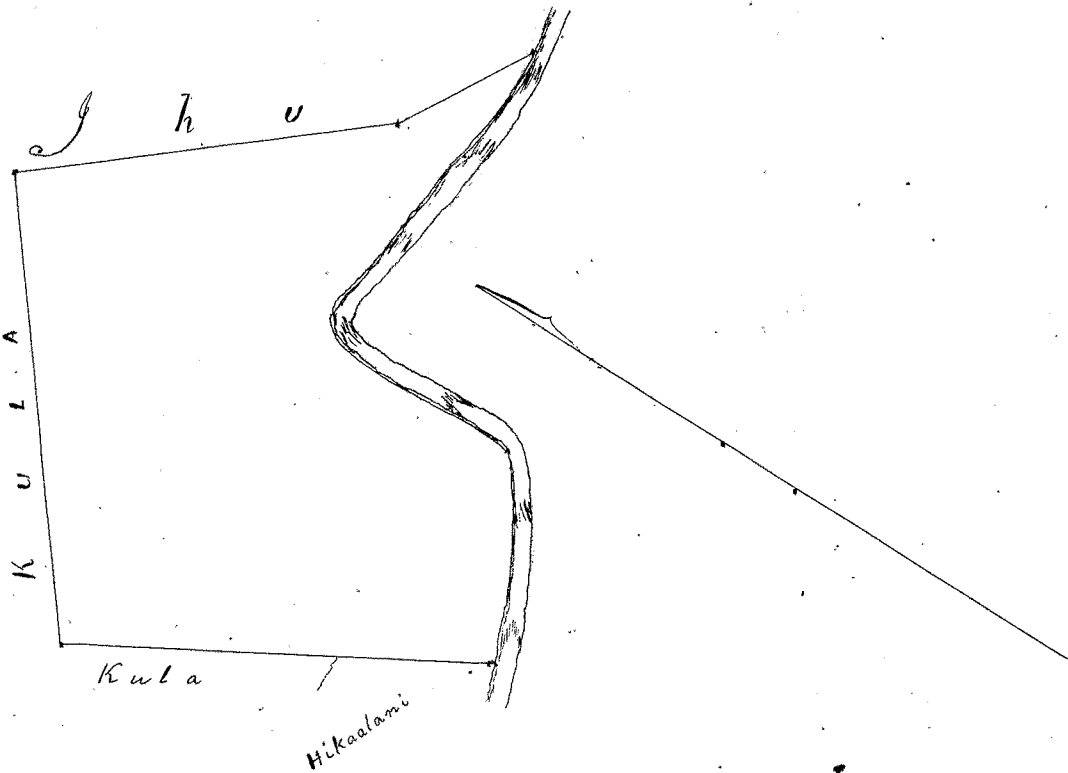
		\$	ken.
<i>W. L. Lee</i>	No ka rumi a me ke pai ana i ka olelo ma ka Nupepa,		
	No ke kope ana i ka olelo koina aao,		
<i>J. H. Smith</i>	No ka palapala kii,		
<i>G. M. Robertson</i>	No ka hana ana i ka la		
	No ke kope ana i na olelo a na hoike,		
<i>Loani</i>	No ka ana ana i ka la 8. o Iulai 1850.		
<i>J. Kaka'alahao</i>	No ke kope ana,		
	No ka hooholo ana i ka olelo, 2 Dekemaba 1850.		
			<u>6.00</u>

Eia na palena,

Awai o A. S. Thurston.

9 loi me ke pahnahale, Haalo, Waimanalo, Oahu.
E hoemaka ma ke kahi Nema mauka o keia, ke kahi Nema mauka o ke Hikaalani aina, a e holo ana Ma. 31° 45' Hon. 4.50 kaul. ma ke Nikaalani, a ma holo hiki i ke kahi Ma. mauka o keia, alaila Ma. 51° Ma. 5 kaul. ma holo hiki i ke kahi Ma. mauka o keia, ke kahi Ma. mauka o ke Ihu aina, alaila ma ke Ihu. Ma. 41° 15' Ma. 4 kaul. Ma. 60° 15' Ma. 1.50 kaul. a hiki i kahawai, ke kahi Nema mauka o keia, ke kahi Nema mauka o ke Ihu, alaila pui ana ma kahawai 7.37 kaul. a hiki i kahi i hoemaka i.

Ma ia Opana 3 ²⁷/₁₀₀ Eka.



1941
1942
1943

1944
1945
1946
1947
1948
1949
1950
1951
1952
1953
1954
1955
1956
1957
1958
1959
1960
1961
1962
1963
1964
1965
1966
1967
1968
1969
1970
1971
1972
1973
1974
1975
1976
1977
1978
1979
1980
1981
1982
1983
1984
1985
1986
1987
1988
1989
1990
1991
1992
1993
1994
1995
1996
1997
1998
1999
2000
2001
2002
2003
2004
2005
2006
2007
2008
2009
2010
2011
2012
2013
2014
2015
2016
2017
2018
2019
2020
2021
2022
2023
2024
2025

Ua koi mai oia no kona mau wahi ma Waimanalo, Koolaupoko, Moku-puni Oahu no ka mea, ua loa ia ia keia mau wahi no Lono mai i ka wa o ola ana. Koina

a ua noho keakea ole ia a hiki i keia manawa.

Oia ka makou e hooko nei no Pua he kuleana hoi kona malalo o ke ano Alodio. Ina e uku mai oia i ko ke Aupuni hapa; alaila, ua ku pono ia ia ka palapala sila Alodio.

Pono nae ia ia ke uku no ka hookolokolo a me ka hooholo ana i ka olelo. Penei,

<i>W. L. Lee</i>	No ka rumi a me ke pai ana i ka olelo ma ka Nupepa,	\$	ken.
<i>J. H. Smith</i>	No ke kope ana i ka olelo koina aaoa,		
<i>G. M. Robertson</i>	No ka palapala kii,		
<i>Joane Si</i>	No ka hana ana i ka la		
<i>J. Hekaulahao</i>	No ke kope ana i na olelo a na hoike,		
	No ka ana ana i ka la 28, o June 1850.		
	No ke kope ana,		
	No ka hooholo ana i ka olelo, 2. Dekemaba 1850.		
		\$	5.

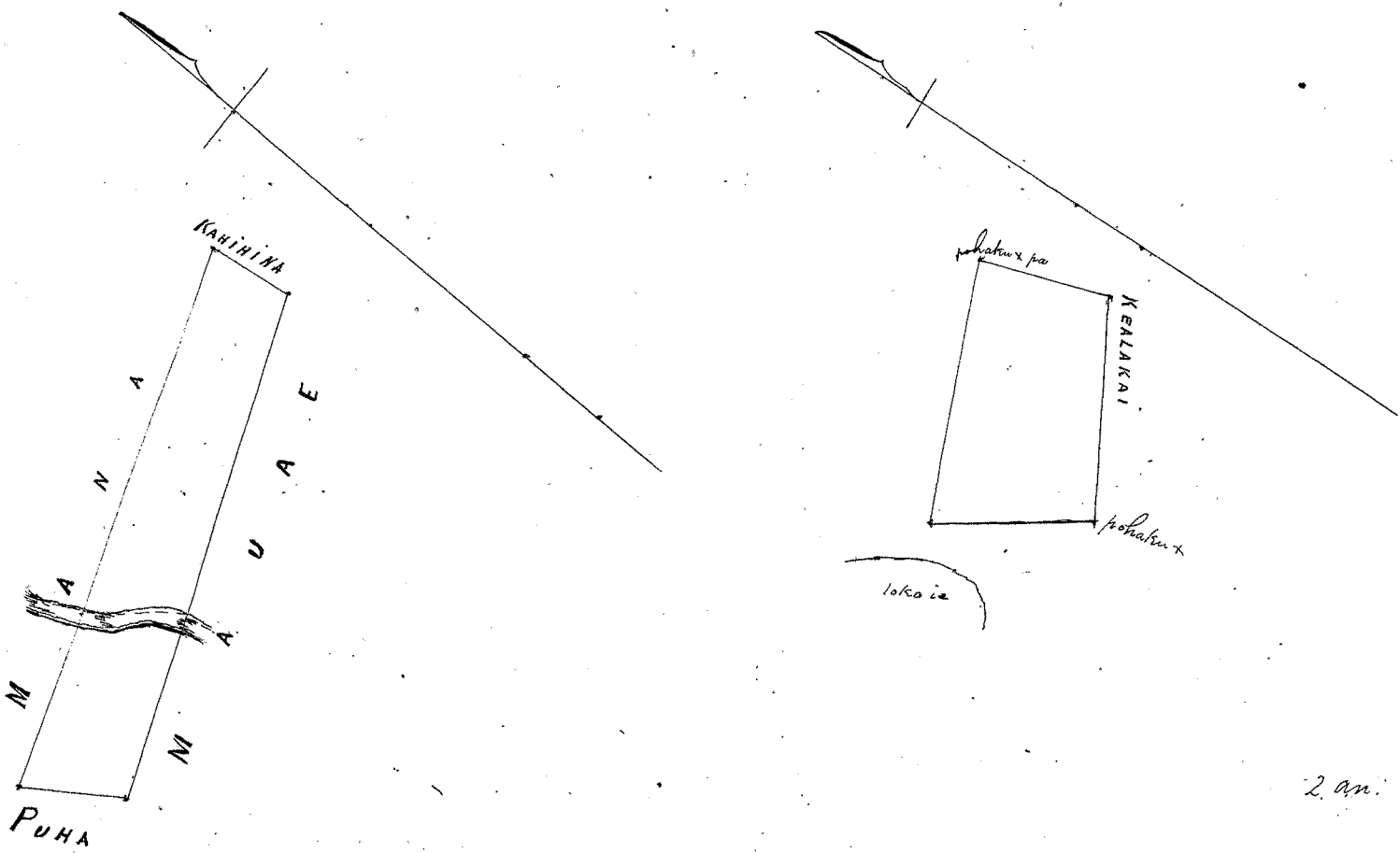
Eia na palena,


Anana e A. G. Thurston.

Apana 1. Pahale ma Puka, Waimanalo, Oahu.
E hoomaka ma ke kahi Kema matakai o keia, ma ke kumu pali. A e holo ana Ak. 19° Kom. 1.50 kaul. ma ka faa. alaila Ak. 67° Kom. 3 kaul. ma kula a hiki i ke kahi Akau mauka o keia, alaila Ak. 33° 30' Ni. 1.88 kaul. a hiki i ke pohaku i hooilonaia x maluna o ka pali. Alaila Ak. 59° 45' Ni. 2.53 kaul. ma ka pali a hiki i kahi i hoomaka i.
Ma ia Apana 565 Anana.

Apana 2. 5 hoi ma Ahiki, Waimanalo, Oahu.
E hoomaka ma ke kahi Akau mauka o keia, pili ana oia ke kahi Kema mauka o ke Muna. A e holo ana Ak. 69° 40' Ni. 6.46 kaul. ma ke Muna, hiki i ke kahi Akau matakai o keia, a me ke kahi Kema matakai o ke Muna, alaila Ak. 11° 30' Kom. 94 fauten, ma kula ma ka kahi kee pali, a hiki i ke kahi Kema matakai o keia, a me ke kahi Akau matakai o ke Muna, alaila Ak. 67° 15' Ni. 6.02 kaul. ma ke Muna, a hiki i ke auwai o Puka, alaila Ak. 34° 30' Kom. 1.25 kaul. ma ke auwai a hiki i kahi i hoomaka i.
Ma ia Apana 842 Anana.

1407
1210
1197





Helu 10/47. Puaa

Ua koi mai oia no kona wahi ma Waimanalo, Koolau-pike, Moku-puni Oahu, no ka
mea, ua loa ia ia keia wahi Ma'i koma Manu Maku'a mai.

a ua noho keakea ole ia a hiki i keia manawa.

Oia ka makou e hooko nei no Puaa he kuleana hoi kona
malalo o ke ano Alodio. Ina e uku mai oia i ko ke Aupuni hapa; alaila, ua ku-
pono ia ia ka palapala sila Alodio.

Pono nae ia ia ke uku no ka hookolokolo a me ka hooholo ana i ka olelo. Penci,

<i>J. H. Lee</i>	No ka rumi a me ke pai ana i ka olelo ma ka Nupepa,	\$ ken.
	No ke kope ana i ka olelo koina aaoa,	
<i>J. M. Smith</i>	No ka palapala kii,	
	No ka hana ana i ka la	
<i>G. A. Robertson</i>	No ke kope ana i na olelo a na hoike,	
<i>Joane Si</i>	No ka ana ana i ka la 11. o Iulai, 1850.	
<i>J. Hekeaulahou</i>	No ke kope ana,	
	No ka hooholo ana i ka olelo, 2. Dekemaba. 1850.	\$ 6.00

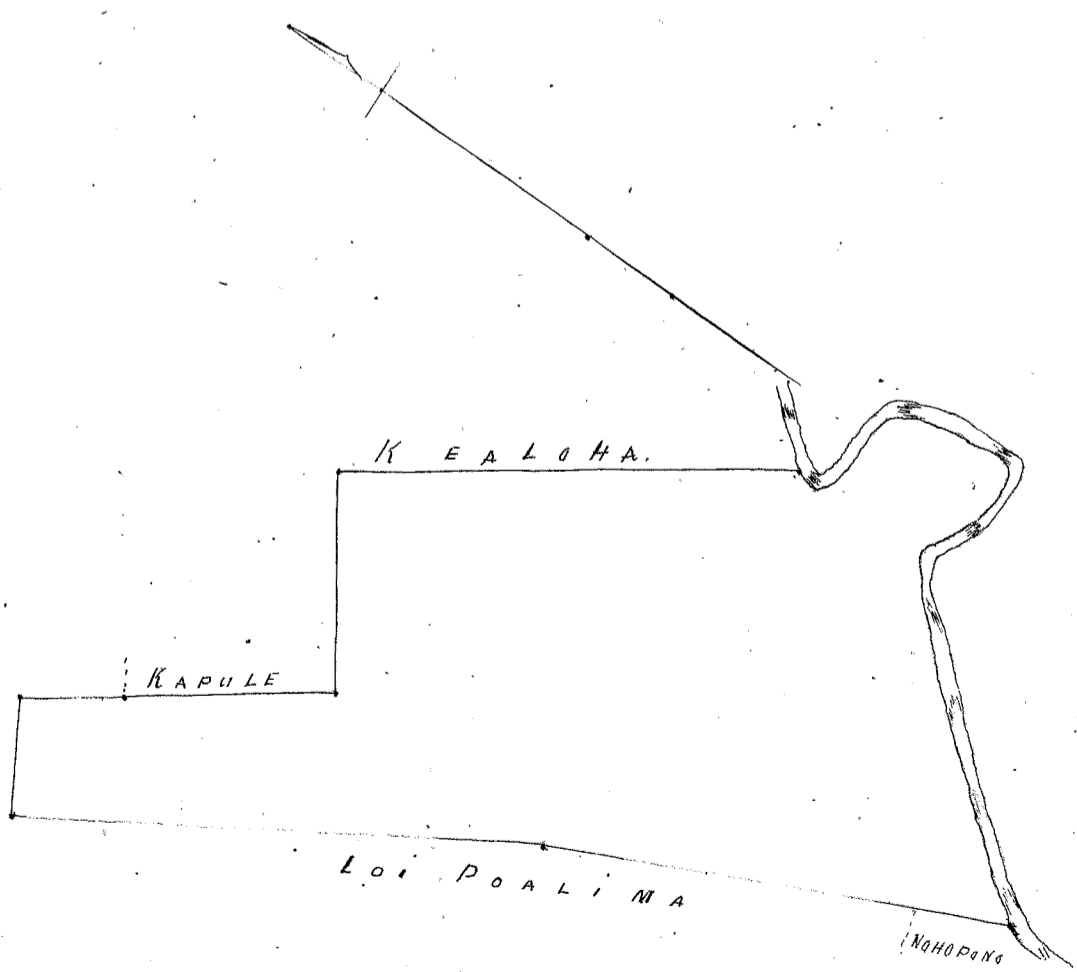
Eia na palena,


Anaia A. G. Thurston

Oia me ke fahuahale, Karoo, Waimanalo, Oahu.

E hoomaka ma ke kahi Koma mauka o keia, juki ana me ke Nohopuna aia ma kahawai. A e holo ana Ma.
37° 37' 30" N. 4.60 kaul. ma ke Nohopuna, a ma kaula me ke fualima, alaila Ma. 43° 30' N. 6 kaul. ma ke fualima, a ma kaula
a hiki i ke kahi Koma mauka o keia, alaila Ma. 47° 30' N. 1.22 kaul. ma kaula, alaila Ma. 46° 45' N. 3.40 kaul. ma kaula, a me
ke kahi o Kapule, alaila Ma. 44° 30' N. 2.40 kaul. ma ke Kapule. a hiki i ke Koolaha aia, alaila Ma. 44° 15' N. 4.85 kaul.
ma ke Koolaha, a hiki i ke kahi Koolaha aia, kahawai, alaila pui ana ma kahawai 7.76 kaul. a hiki i ke kahi
hoomaka i.

Ma ia Apana 3²²/₁₀₀ Eka.





Helu 4504 B. Namakahiki

Ua koi mai oia no kona mau wahi ma Waimanalo. Koolai-poko. Moku-puni Oahu no ka mea, ua loa ia ia keia mau wahi mai kona mau Makua mai i ka wa o Kalola.

a ua noho keakea ole ia a hiki i keia manawa.

Oia ka makou e hooko nei no Namakahiki he kuleana hoi kona malalo o ke ano Alodio. Ina e uku mai oia i ko ke Aupuni hapa; alaila, ua ku pono ia ia ka palapala sila Alodio.

Pono nae ia ia ke uku no ka hookolokolo a me ka hooholo ana i ka olelo. Penei,

		#	ken.
<i>W. L. Lee</i>	No ka rumi a me ke pai ana i ka olelo ma ka Nupepa,		
	No ke kope ana i ka olelo koina aaoa,		
<i>J. M. Smith</i>	No ka palapala kii,		
	No ka hana ana i ka la		
<i>G. M. Robertson</i>	No ke kope ana i na olelo a na hoike,		
	No ka ana ana i ka la 28 June, 4 Iulai 1850.		
<i>Joane Si</i>	No ke kope ana,		
<i>J. K. Kaulahao</i>	No ka hooholo ana i ka olelo, 9 Dekemaba 1850.		
			<u>\$ 6.00</u>

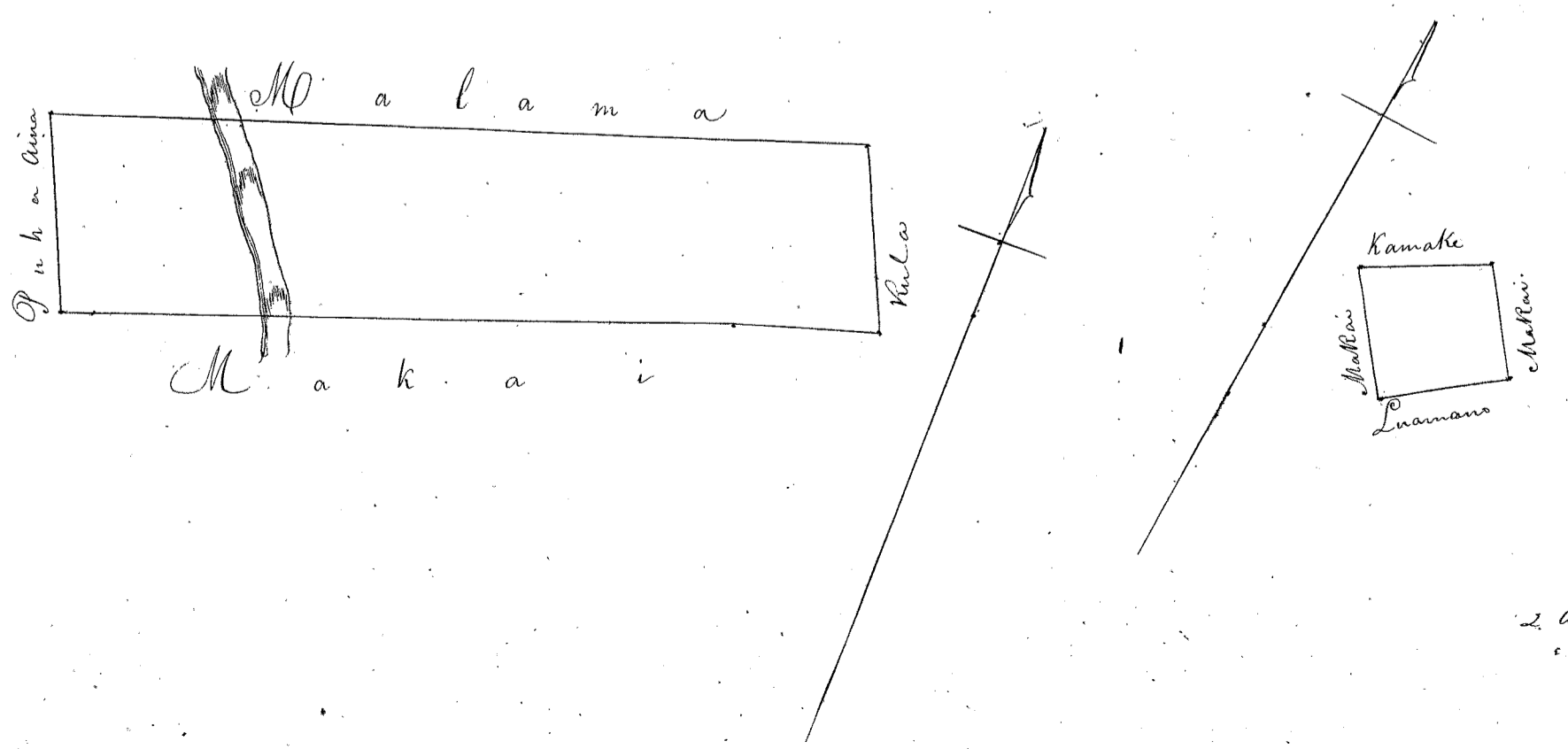
Eia na palena,

Anaia i A. J. Thurston.


6 lo'i me ke pahala ma Ahihi, Waimanalo.
 E hoomaka ma ke kahi Aha'u makai o keia, a e holo ana He. 25° 30' Ni. 2.27 kaul. ma kula, a hiki i ke kahi Hema makai o keia, alaila He. 72° 15' Kom. 1.73 kaul. ma kula a hiki i ke pahala ma ke kahi kee-pali. Alaila He. 71° 20' Kom. 5.6 kaul. ma ke Makai aino, a hiki i ka hawaii, a pololei aku 2.4 kaul. a hiki i ke kahi Aha'u mauka o keia, fuli ana me Puha aino, alaila He. 29° 30' Kom. 2.4 kaul. ma Puha a hiki i ke kahi Aha'u mauka o keia, alaila He. 70° 45' Ni. 9.80 kaul. ma ke Makai aino a hiki i ke kahi i hoomaka i Maloke o ia Apana 2²⁶/₁₀₀ Eka.

28312 A
29°
2.602

Ap. 2. 1 lo'i ma Moohi, Waimanalo.
 E hoomaka ma ke kahi Aha'u mauka o keia, fuli ana me ke Makai. A e holo ana He. 58° 30' Ni. 1.63 kaul. ma ke Mamake. He. 36° 30' Ni. 1.42 kaul. ma ke Makai. He. 52° 45' Kom. 1.58 kaul. ma Luamano aino, alaila He. 37° 30' Ni. 1.58 kaul. ma ke Makai, a hiki i ke kahi i hoomaka i. Ma ia Apana 29^o Apana.



2 au



Helu 3575. Kalauao

Ua koi mai oia no kona mau wahi ma Waimanalo, Koolau-poto, Moku-puni Oahu no ka mea, ua loa ia ia keia mau wahi ma Puhau mai i ka wa o Iono

a ua noho keakea ole ia a hiki i keia manawa.

Oia ka makou e hooko nei no Kalauao he kuleana hoi kona malalo o ke ano Alodio. Ina e uku mai oia i ko ke Aupuni hapa; alaila, ua ku pono ia ia ka palapala sila Alodio.

Pono nae ia ia ke uku no ka hookolokolo a me ka hooholo ana i ka olelo. Penei,

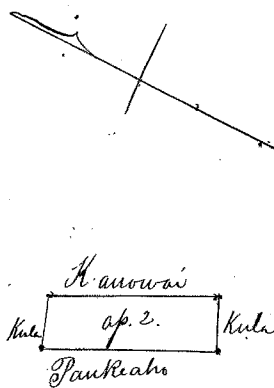
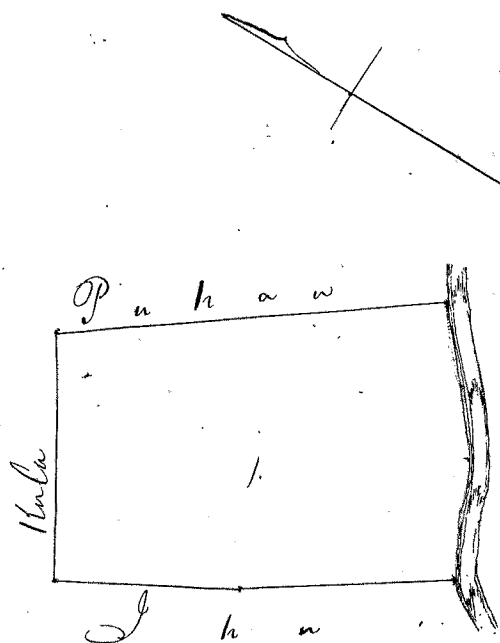
		\$	ken.
<i>M. Lee</i>	No ka rumi a me ke pai ana i ka olelo ma ka Nupepa,		
	No ke kope ana i ka olelo koina aoo,		
<i>J. N. Smith</i>	No ka palapala kii,		
	No ka hana ana i ka la		
<i>G. M. Robertson</i>	No ke kope ana i na olelo a na hoike,		
<i>Joane Si</i>	No ka ana ana i ka la 12, Iulai 1850.		
<i>J. Kihaukapoo</i>	No ke kope ana,		
	No ka hooholo ana i ka olelo, 2 Dekemaba 1850,		
			<u>5.00</u>


Eia na palena,

Anaia e A. G. Thurston.

Apana 1. Iwi, Waikupanaha, Waimanalo, Oahu.
 E hoomaka ma ke kahi Nema mauka o keia, ke kahi Nema makai o ke Ihu aino, ma kahawai o ke hole ana ma ke Ihu. Ak. 43°15' Kom. 2.10 kaul. a Ak. 37°15' Kom. 2.07 kaul. a hiki i ke kahi Akau mauka o keia, ke kahi Akau makai o ke Ihu, alaila Ak. 51°15' Ki. 2.61 kaul. ma hula a hiki i ke kahi Akau makai o keia, ke kahi Akau mauka o ke Puhau aino, alaila Ak. 44°30' Ki. 4.07 kaul. ma ke Puhau a hiki i kahawai, alaila pii ana ma kahawai 2.9° kaul. a hiki i kahi i hoomaka i.
 Ma ia Apana 1 2/10 Eka.

Ap. 2. pahale, Kuluwaula, Waimanalo.
 E hoomaka ma ke kahi Nema makai o keia, ke kahi Nema mauka o ke Kuluwaula pahale, a hole ana Ak. 64°15' Kom. 1.90 kaul. ma hula, alaila Ak. 27°30' Kom. 1.90 kaul. ma ke Puhau pahale, alaila Ak. 63° Ki. 1.90 kaul. ma hula a hiki i ke kahi Akau makai o keia, alaila Ak. 27°30' Ki. 1.86 kaul. ma ke Kuluwaula a hiki i kahi i hoomaka i.
 Ma ia Apana 136 Anana.





Helu 234 C. Kaluhikaua

Ua koi mai oia no kona wahi ma Waimanalo. Kooluapoko, Pookupuni Oahu no ka mea, ua loa ia ia keia wahi mo Lono mai i ka wa o Hinawa e ala ana.

a ua noho keakea ole ia a hiki i keia manawa.

Oia ka makou e hooko nei no Kaluhikaua he kuleana hoi kona malalo o ke ano Alodio. Ina e uku mai oia i ko ke Aupuni hapa; alaila, ua ku pono ia ia ka palapala sila Alodio.

Pono nae ia ia ke uku no ka hookolokolo a me ka hooholo ana i ka olelo. Penei,

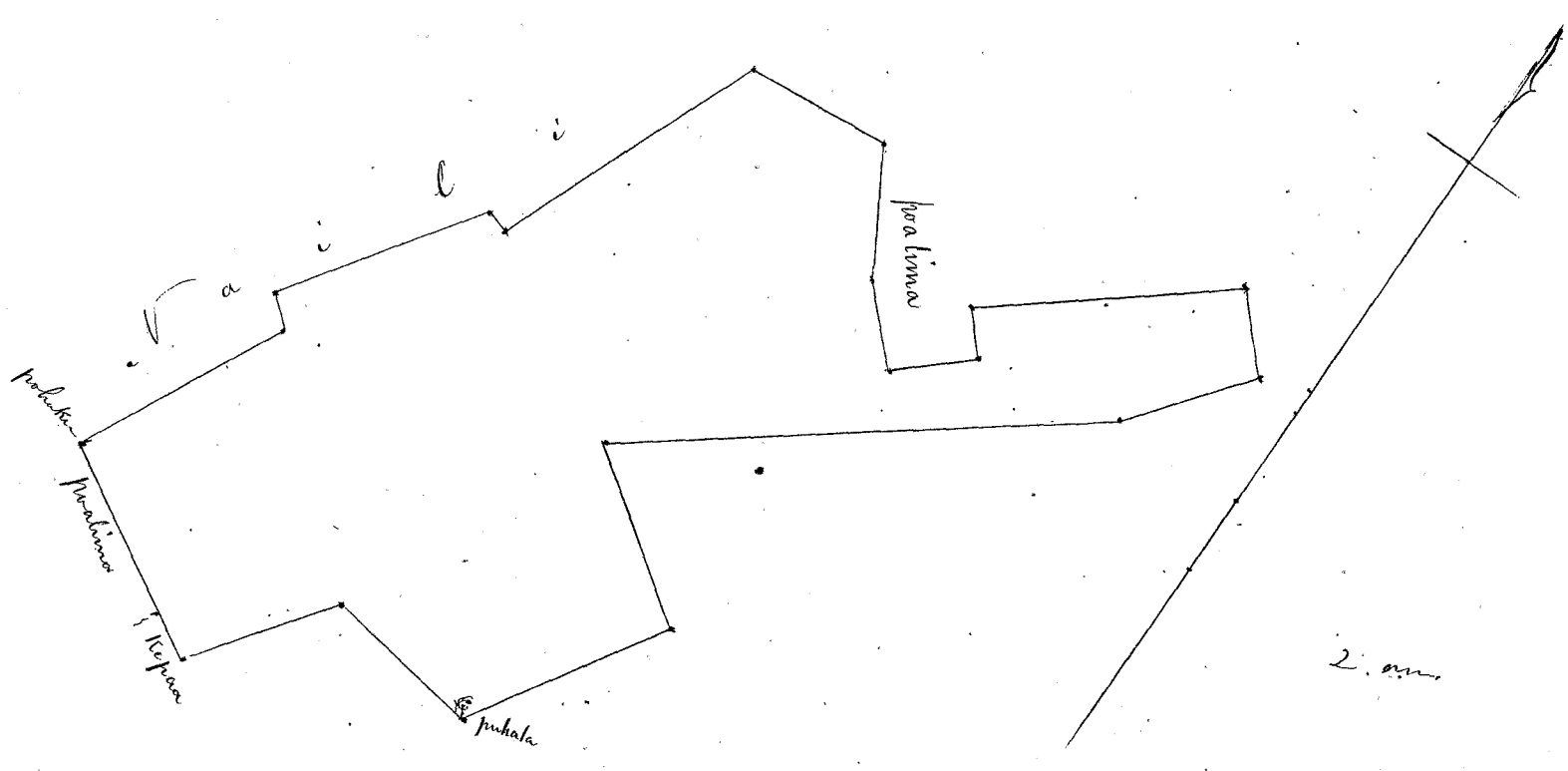
<i>M. Lee</i>	No ka rumi a me ke pai ana i ka olelo ma ka Nupepa,	\$ ken.
	No ke kope ana i ka olelo koina aaoa,	
<i>J. M. Smith</i>	No ka palapala kii,	
	No ka hana ana i ka la	
<i>G. M. Robertson</i>	No ke kope ana i na olelo a na hoike,	
<i>Joane Si</i>	No ka ana ana i ka la 10. Iulai, 1850.	
<i>J. Kekaulahao</i>	No ke kope ana,	
	No ka hooholo ana i ka olelo, 2 Dekemaba 1850.	

\$ 7.00


Eia na palena,

Anaia i A. P. Thurston.

Ua koi mai kei ka palapala, Pohakunui, Waimanalo, Oahu.
 E hoomaka ma ke kahi Akau mauka o keia, ma ke pohaku e pili ana me ka aina o Naili, a me Nepaa, a me ke loi pualima, a e holo ana ma ke Naili aina. A. 26° 45' Ni. 2.48 kaul. A. 51° 30' Ni. 2.11 pautu. A. 35° 45' Ni. 2.48 kaul. Neenee kumpuu i ka luma Akau 27 pautu. A. 20° 45' Ni. 3.14 kaul. a hiki i ke kahi Nema mauka o ke Naili, alaila A. 83° 45' Ni. 1.55 kaul. ma kula a hiki i ka loi pualima, alaila ma ia loi. A. 32° 45' Ni. 1.40 kaul. A. 44° 45' Ni. 1 kaul. A. 48° 45' Ni. 90 pautu, a A. 37° 30' Ni. 60 pautu, alaila A. 50° 45' Ni. 2.90 kaul. a hiki i ke kahi Akau mauka o keia, alaila A. 44° 30' Ni. 90 pautu, a hiki i ke kahi Nema mauka o keia, alaila A. 37° 30' Ni. 1.50 kaul. a A. 51° 45' Ni. 5.50 kaul. a hiki i kei pa laau, alaila ma ia pa A. 51° 30' Ni. 2.15 kaul. kahi, a A. 31° 45' Ni. 2.42 kaul. a hiki i kei pualima, alaila A. 79° 30' Ni. 1.75 kaul. a A. 34° 30' Ni. 1.90 kaul. ma kula a hiki i kei Nepaa aina, alaila A. 60° 30' Ni. 2.53 kaul. ma kei Nepaa a me ke loi pualima a hiki i kahi i hoomaka i.
 Ma ia Apana 3 5/10 Eka



2. am



Helu 234 D. Makaula

Ua koi mai oia no kona wahi ma Waimanalo, Koolau, Moku o Oahu no ka
mea, ua loa ia ia keia wahi ma Hawaiiabalau 1, i ka M.A. 1846.

a ua noho keakea ole ia a hiki i keia manawa.

Oia ka makou e hooko nei no *Makaula* he kuleana hoi kona
malalo o ke ano Alodio. Ina e uku mai oia i ko ke Aupuni hapa ; alaila, ua ku
pono ia ia ka palapala sila Alodio.

Pono nae ia ia ke uku no ka hookolokolo a me ka hooholo ana i ka olelo. Penei,

<i>W. L. Lee</i>	No ka rumi a me ke pai ana i ka olelo ma ka Nupepa,	\$	ken.
	No ke kope ana i ka olelo koina aiao,		
<i>J. H. Smith</i>	No ka palapala kii,		
	No ka hana ana i ka la		
<i>G. M. Robertson</i>	No ke kope ana i na olelo a na hoike,		
<i>Joane Si</i>	No ka ana ana i ka la 12. Iulai 1850.		
<i>J. Makaula</i>	No ke kope ana,		
	No ka hooholo ana i ka olelo, 2. Decemaba 1850,		
			<u>\$ 5.00</u>

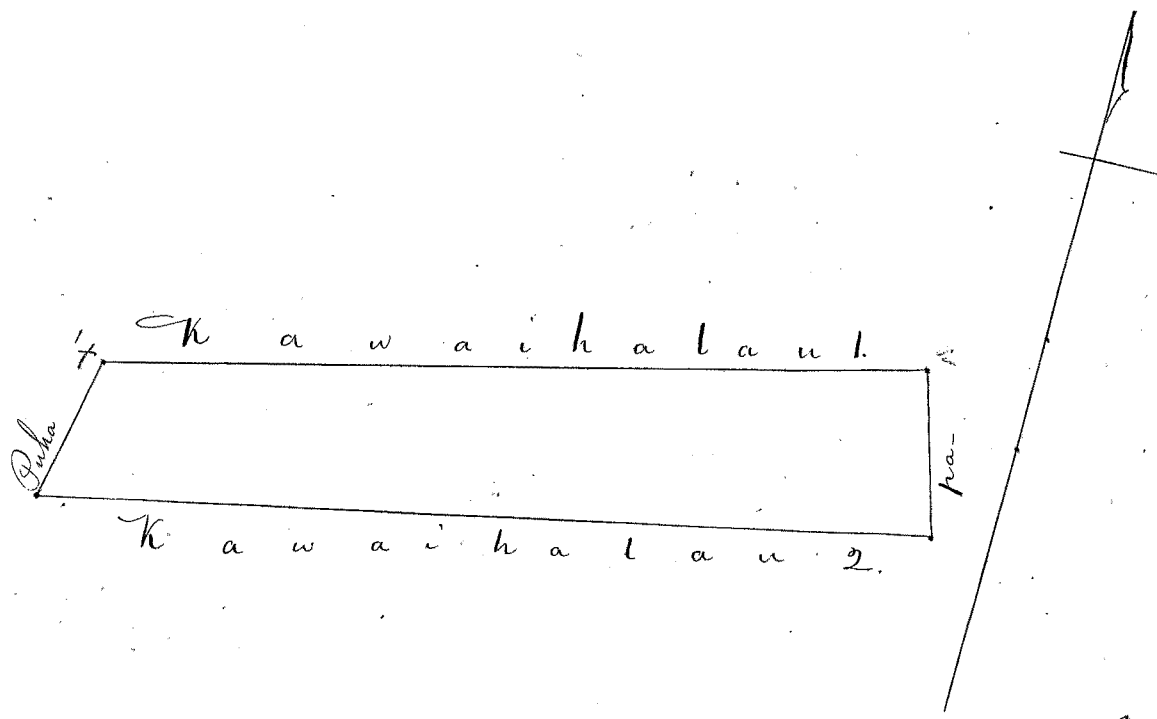
Eia na palena,

Anaia A. G. Thurston

6 lo'i me ke kahua haka ma Kahuilua, Waimanalo, Oahu.

E hoomaka ma ke kahi Ahaun mauka o keia, ke kahi Hema mauka o ke Hawaiiabalau 1. A e ho'olo ana
ke. 77° 46' 3.72" kaul. ma ke Hawaiiabalau 1, a hiki i ke pohaku i hoi'olomai +, ke kahi Hema mauka o ke
Hawaiiabalau 1. p. ke kahi Ahaun mauka o keia, alaila ke. 16° 46' 18" kaul. ma ke po a hiki i ke kahi Hema ma-
kau o keia, ke kahi Ahaun mauka o ke Hawaiiabalau 2, alaila ke. 80° Kom. 9.50 kaul. ma ke Hawaiiabalau 2, a hiki
i ke kahi Hema mauka o keia, ke Hawaiiabalau kahi Ahaun mauka, alaila. Ke. 14° 15' 41" kaul. ma
Puhua aino a hiki i ke kahi i hoomaka i.

Ma ia Apana 1. 2/10 Eka.



Helu 234 E. Mano

Ua koi mai oia no kona wahi ma Waimanalo, Oholaupoko, Mokupuni Oahu no ka mea, ua loa ia ia keia wahi in Hauwa mai i ka M. A. 1846.

a ua noho keakea ole ia a hiki i keia manawa.

Oia ka makou e hooko nei no *Mano* he kuleana hoi kona malalo o ke ano Alodio. ~~Ina e uku mai oia i ko ke Aupuni hapa; alaila, ua ku pono ia ia ka palapala sila Alodio.~~

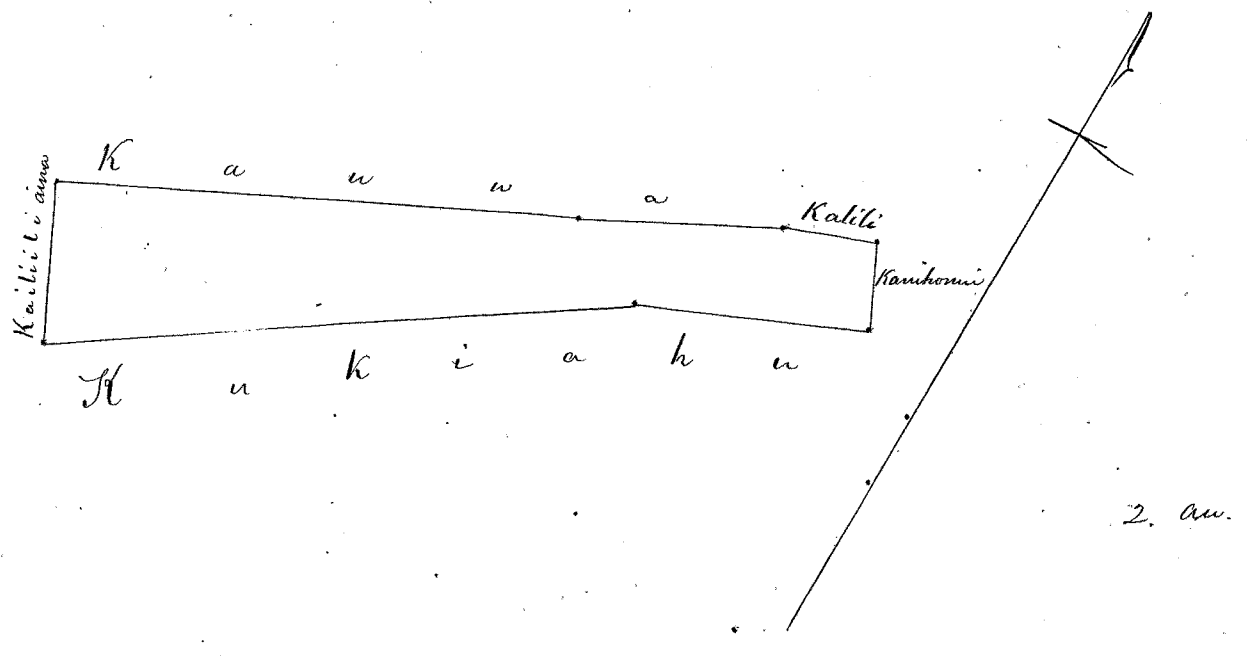
Pono nae ia ia ke uku no ka hookolokolo a me ka hooholo ana i ka olelo. Penei,


<i>W. Lee</i>	No ka rumi a me ke pai ana i ka olelo ma ka Nupepa,	\$	ken.
	No ke kope ana i ka olelo koina aoso,		
<i>J. H. Smith</i>	No ka palapala kii,		
	No ka hana ana i ka la		
	No ke kope ana i na olelo a na hoike,		
<i>G. M. Robertson</i>	No ka ana ana i ka la 29. June 1850,		
<i>Loane Si</i>	No ke kope ana,		
<i>J. Metcalf</i>	No ka hooholo ana i ka olelo, 2 Dekemaba 1850,		
		\$	4.00

Eia na palena,

Anaia e A. J. Thurston

Loi me ka kahuahele, Mahaiwaa, Waimanalo, Oahu.
 E hoomaka ma ke kahi Akaun maunaka o keia, ke kahi Aema mauka o ke Hauwa aino, a e hoo ana ma ke Hauwa. Ak. 64° 30' Ak. 5.53 kaub. Ak. 62° 45' Ak. 2.18 kaub. alaila Ak. 68° 30' Ak. 1 kaub. ma ke kahi a hiki i ke kahi Akaun maunaka o keia, ke kahi Aema mauka o ke kahi, ma ke kahi Ni. Aema o ke Hale Amara, alaila Ak. 24° 30' Ak. 95 paub. ma ke pa a hiki i ke kahi Aema mauka o keia, ke kahi Akaun maunaka o ke Hauwa aino, alaila ma ke Hauwa aino Ak. 67° 30' Ak. 2.45 kaub. a Ak. 56° 30' Ak. 6.28 kaub. a hiki i ke kahi Aema mauka o keia, alaila Ak. 24° 45' Ak. 1.70 kaub. ma kahi aino a hiki i ke kahi i hoomaka i.
 Ma ia Apana 1045 Apana.





Hele 234 F. Naholowaa ✓

Ua koi mai oia no kona wahi ma Waimanalo. Hooholo ana i ka olelo no ka mea, ua loa ia ia keia wahi no Kekupuni mai kona aima i ka 70. N. 1841.

a ua noho keakea ole ia a hiki i keia manawa.

Oia ka makou e hooko nei no Naholowaa he kuleana hoi kona malalo o ke ano Alodio. Ina e uku mai oia i ko ke Aupuni hapa; alaila, ua ku pono ia ia ka palapala sila Alodio.

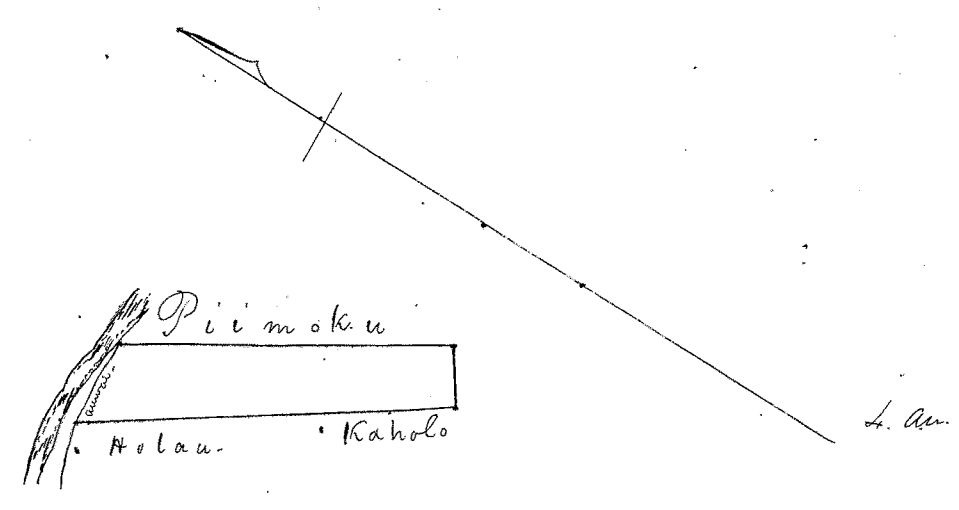
Pono nae ia ia ke uku no ka hookolokolo a me ka hooholo ana i ka olelo. Penei,


<i>N. H. Lee</i>	No ka rumi a me ke pai ana i ka olelo ma ka Nupepa,	\$	Ken.
	No ke kope ana i ka olelo koina aiao,		
<i>J. H. Smith</i>	No ka palapala kii,		
	No ka hana ana i ka la		
<i>G. M. Robertson</i>	No ke kope ana i na olelo a na hoike,		
<i>Joan Li</i>	No ka ana ana i ka la 5. Iulai, 1850,		
<i>J. K. Kaulahao</i>	No ke kope ana,		
	No ka hooholo ana i ka olelo, 2 Detemabua 1850,		
		\$	5.00

Eia na palena,

Amias & A. G. Thurston.

5 lii me ke kapuhale, Kapuiki, Waimanalo, Oahu.
 E hoomaka ma ke kahi Ahaia makai o keia, ke kahi Ahaia mauka o ke Piiomoku aima, ma ka hawaii, a ma ka Auwai, a e holo ana He. 31° 15' Ni. 7 kaub. ma ke Piiomoku, a hiki i ke kahi Ahaia makai o keia, ke kahi Ahaia mauka o ke Piiomoku, alaila He. 56° 45' Kom. 1.25 kaub. ma keia, a hiki i ke kahi Ahaia mauka o keia, ke kahi Ahaia makai o ke Kaholo pahale, alaila He. 31° 45' Kom. 8 kaub. ma ke Kaholo pahale, a ma ke Ahaia aima, a hiki i ke kahi Ahaia mauka, o keia, ke kahi Ahaia makai o ke Ahaia, ma ke Auwai, alaila He. 26° 45' Ni. 1.85 kaub. ma ke Auwai, a hiki i ke kahi i hoomaka i.
 Ma ia Ahaia 1²/₁₀₀ Eka.





Hehu 234 G. Nueku

Ua koi mai oia no kona wahi ma Waimanalo, Hoohoukoko, Moolepuni Oahu no ka mea, ua loa ia ia keia wahi no Mataio Ekeuanawa i ka M. A. 1850.

a ua noho keakea ole ia a hiki i keia manawa.

Oia ka makou e hooko nei no Nueku he kuleana hoi kona malalo o ke ano Alodio. Ina e uku mai oia i ko ke Aupuni hapa; alaila, ua kupo ia ia ka palapala sila Alodio.

Pono nae ia ia ke uku no ka hookolokolo a me ka hooholo ana i ka olelo. Penei,

		\$	ken.
<i>M. Lee</i>	No ka rumi a me ke pai ana i ka olelo ma ka Nupepa,		
	No ke kope ana i ka olelo koina aooa,		
<i>J. H. Smith</i>	No ka palapala kii,		
	No ka hana ana i ka la		
<i>G. M. Robertson</i>	No ke kope ana i na olelo a na hoike,		
<i>Joane Si</i>	No ka ana ana i ka la		
<i>J. M. Maulahar</i>	No ka hooholo ana i ka olelo, 2 Deceemaba 1850.		
			<u>\$ 5.00</u>

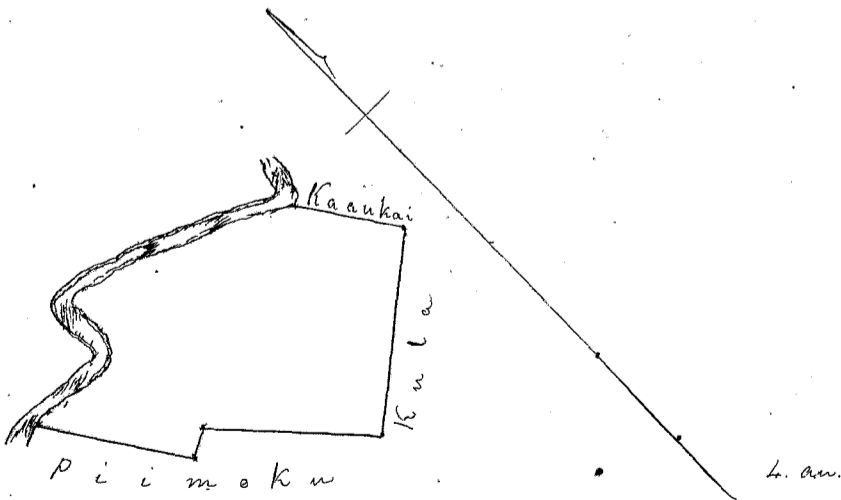
Eia na palena,


Anaia A. G. Thurston

5 loi me ke pahaakale, Kapuni, Waimanalo, Oahu.

E hoomaka ma ke kahi Akaun maikai o keia ma kahawai, ke kahi Akaun maikai o ke Kaaukai aia. A a holo ana Ke. 36° 30' Ki. 2.33 kaul. ma ke Kaaukai, a hiki i ke kahi Akaun maikai o keia, ke kahi Akaun maikai o ke Kaaukai, alaila Ke. 47° 30' Kom. 1.42 kaul. ma kahawai, a hiki i ke kahi Akaun maikai o keia, ke kahi Akaun maikai o ke Pimokou aia, alaila ma ke Pimokou. Ak. 46° Kom. 3.87 kaul. Ke. 54° Kom. 1.5 kaul. Ak. 41° 10' Kom. 3.53 kaul. a hiki i kahawai, i ke kahi Akaun maikai o keia, a ke kahi Akaun maikai o ke Pimokou, alaila iho ana ma kahawai, 8.91 kaul. a hiki i kahi i hoomaka i.

Maia Opawa 2 ⁶⁵/₁₀₀ Eka.





Helu 234 H. Luahle.

Ua koi mai oia no kona wahi ma Waimanalo, Koolau-poko, Pookupuani Oahu no ka mea, ua loa ia ia keia wahi no Lono i ka wa e ola ana o Niirau.

a ua noho keakea ole ia a hiki i keia manawa.

Oia ka makou e hooko nei no Luahle he kuleana hoi kona malalo o ke ano Alodio. Ina e uku mai oia i ko ke Aupuni hapa; alaila, ua ku pono ia ia ka palapala sila Alodio.

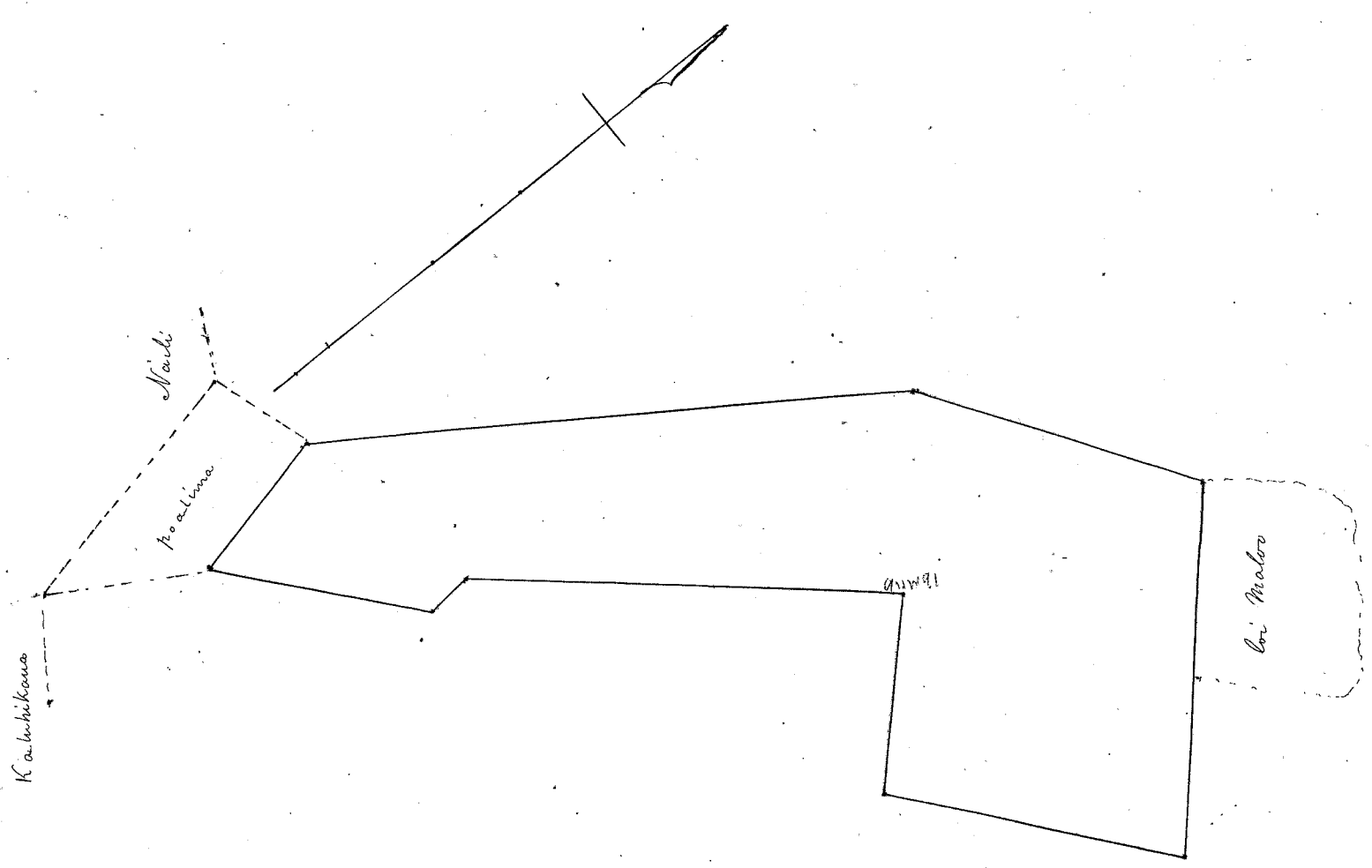
Pono nae ia ia ke uku no ka hookolokolo a me ka hooholo ana i ka olelo. Penei,

<i>W. Lee</i>	No ka rumi a me ke pai ana i ka olelo ma ka Nupepa,	\$	ken.
	No ke kope ana i ka olelo koina aoao,		
<i>J. H. Smith</i>	No ka palapala kii,		
	No ka hana ana i ka la		
<i>G. M. Robertson</i>	No ke kope ana i na olelo a na hoike,		
<i>Joan Li</i>	No ka ana ana i ka la		
<i>J. S. Kaulahao</i>	No ke kope ana,		
	No ka hooholo ana i ka olelo, 2 Dekemaha 1850.		
		\$	6.00

Eia na palena,

Maria e A. G. Thurston

13 loi me ke kahua hale, Pookupuani, Waimanalo, Oahu.
 E hoonahele ma ke kahi Kama mauka o keia, ma ke kahi Kama makai o keia i ka hooalima, a e holo ana N. 15° 30' W. 1.33 kaul. ma ke hooalima, a hiki i ke kahi Kama mauka o keia, alaila N. 33° 45' W. 7.25 kaul. a N. 55° 30' W. 3.63 kaul. ma kaula, a hiki i ke kahi Kama makai o keia, alaila N. 48° 30' W. 4.50 kaul. ma ke loi mauka i ma kaula, a hiki i ke kahi Kama makai o keia, alaila N. 50° W. 3.62 kaul. a N. 44° 45' W. 2.04 kaul. ma kaula a hiki i ke Auwai, alaila N. 40° 45' W. 5.25 kaul. N. 7° W. 56 fandra, a N. 49° 30' W. 2.64 kaul. ma kaula a hiki i kahi i hoonahele i.
 Maria Apana 2 2/100 Oka.



THE UNIVERSITY OF CHICAGO
LIBRARY

1950
1951
1952
1953
1954
1955
1956
1957
1958
1959
1960
1961
1962
1963
1964
1965
1966
1967
1968
1969
1970
1971
1972
1973
1974
1975
1976
1977
1978
1979
1980
1981
1982
1983
1984
1985
1986
1987
1988
1989
1990
1991
1992
1993
1994
1995
1996
1997
1998
1999
2000
2001
2002
2003
2004
2005
2006
2007
2008
2009
2010
2011
2012
2013
2014
2015
2016
2017
2018
2019
2020
2021
2022
2023
2024
2025

1950-1959

Hele 234 J. Pahanua ✓

Ua koi mai oia no kona mau wahi ma Waimanalo, Koolanipo, Mokuapuia Oahu no ka mea, ua loa ia ia keia mau wahi no Lou ke Kauhiki mai mamua aku. Ika M. A. 1839. ia Kivian e la ana.

a ua noho keakea ole ia a hiki i keia manawa.

Oia ka makou e hooko nei no Pahanua he kuleana hoi kona malalo o ke ano Alodio. Ina e uku mai oia i ko ke Aupuni hapa; alaila, ua ku pono ia ia ka palapala sila Alodio.

Pono nae ia ia ke uku no ka hookolokolō a me ka hooholo ana i ka olelo. Penei,

		\$	ken.
<i>W. L. Lee</i>	No ka rumi a me ke pai ana i ka olelo ma ka Nupepa,		
	No ke kope ana i ka olelo koina a o a o,		
<i>C. H. Smith</i>	No ka palapala kii,		
	No ka hana ana i ka la		
<i>G. M. Robertson</i>	No ke kope ana i na olelo a na hoike,		
<i>Loane Di</i>	No ka ana ana i ka la 12. Iulai, 1850.		
<i>J. Mokuauiahoi</i>	No ke kope ana,		
	No ka hooholo ana i ka olelo, 2 Iekemaba 1850.		
			5.00

Eia na palena,

Amia e A. P. Thurston.

Ap. 1. 4 lo. Waikupunaha. Waimanalo. Oahu.

E hoomaka ma ke kahi Nema mauka, ke Puhau pakaia, ke kahi Akau mauka, ke Koolanipo ana, a e holo ana Ke. 51° 30' Ke. 3.50 kaul. ma ke Koolanipo, hiki i ke kahi Nema mauka, keia, ke kahi Ak. mauka, ke Lauhaikau, hiki i ke kahi Ke. 58° 30' Kom. 1.90 kaul. ma ke Lauhaikau ana, hiki i ke kahi Nema mauka, keia, hiki ana me ke ana o Lauhaikau, a me Puhau, alaila ma kula. Ak. 63° 45' Kom. 2.08 kaul. Ak. 70° Kom. 1.49 kaul. Akau. 2.03 kaul. Ak. 74° 15' Ke. 1.06 kaul. a Ke. 65° Ke. 1.22 kaul. a hiki i kahi i hoomaka i.

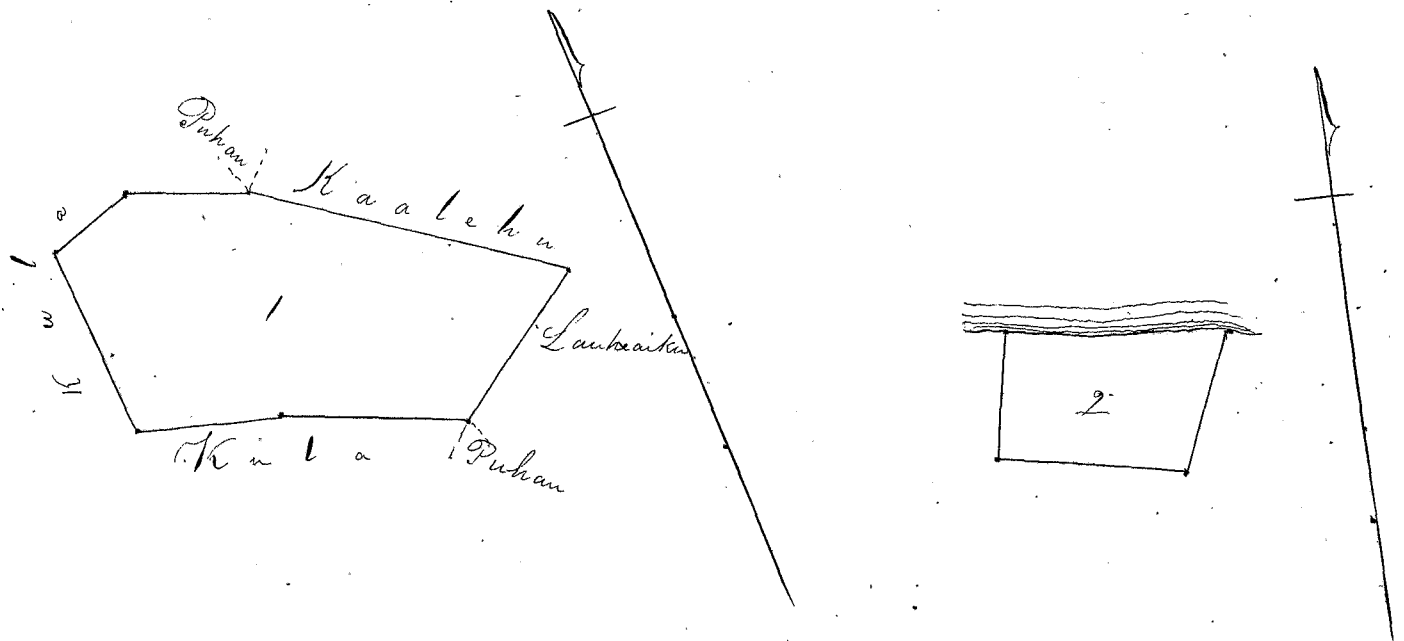
Ma ia Apaua 1/10 Eka.


1.812 A
366
1.487

Ap. 2. paha. Puhau. Waimanalo. Oahu.

E hoomaka ma ke kahi Nema mauka, keia, ma kahaikai. A e holo ana Ke. 22° 45' Kom. 1.50 kaul. a hiki i ke kahi Nema mauka, keia, alaila Ak. 77° 15' Kom. 2.02 kaul. a hiki i ke kahi Akau mauka, alaila Ak. 10° 30' Ke. 1.31 kaul. a hiki i kahaikai, alaila ma kahaikai 2.30 kaul. a hiki i kahi i hoomaka i.

Ma ia Apaua 3/10 Ana.





Helu 234 K. Pimoku ✓

Ua koi mai oia no kona wahi ma Waimanalo Koolaupoke. Moku pumi Oahu no ka mea, ua loa ia ia keia wahi no Moku pumi mai, ia Niwano e la ana

a ua noho keakea ole ia a hiki i keia manawa.

Oia ka makou e hooko nei no Pimoku. he kuleana hoi kona malalo o ke ano Alodio. Ina e uku mai oia i ko ke Aupuni hapa; alaila, ua ku pono ia ia ka palapala sila Alodio.

Pono nae ia ia ke uku no ka hookolokolo a me ka hooholo ana i ka olelo. Penei,

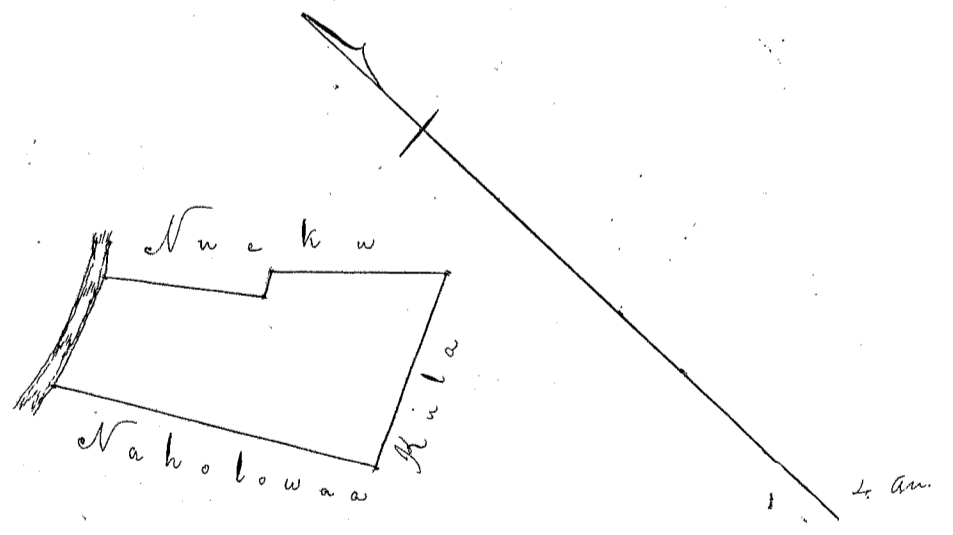
		\$	ken.
<i>W. Lhu</i>	No ka rumi a me ke pai ana i ka olelo ma ka Nupepa,		
	No ke kope ana i ka olelo koina aaoa,		
<i>M. Smith</i>	No ka palapala kii,		
<i>G. M. Robertson</i>	No ka hana ana i ka la		
	No ke kope ana i na olelo a na hoike,		
<i>Joan di</i>	No ka ana ana i ka la 5. Iulai 1850.		
<i>J. Hekeulanao</i>	No ke kope ana,		
	No ka hooholo ana i ka olelo, 22 Kemaha 1850,		
			5.00

Eia na palena,

Anaia A. S. Thurston

7 lei me ke kaunahala, Kapuni, Waimanalo, Oahu.
 E hooakea ma ke kahi Akau makai o keia, ke kahi Akau makai o ke Kueka aia, ma kahawai, a e hula ana, ma ke Kueka $41^{\circ} 10' N$; 3.53 kaul. $51^{\circ} 55' N$; 4.55 kaul., a ke $16^{\circ} 20' N$; 3.87 kaul. a hiki i ke kahi Hema makai o keia, ke kahi Hema mauka o ke Kueka. alaila $65^{\circ} 15' N$; 4.25 kaul. ma kula a hiki i ke kahi Hema mauka o keia ke kahi Hema makai o ke Naholowaa aia, alaila $31^{\circ} 15' N$; 7 kaul. ma ke Naholowaa a hiki i kahawai, ke kahi Akau mauka o keia, a ke kahi Akau makai o ke Naholowaa, alaila iho ana ma kahawai 2.52 kaul. a hiki i kahi i koma ka i.
 Ma ia Apana 2³⁵ / 100 Eka.

234



Hulu 23 1/2 K Puumoku

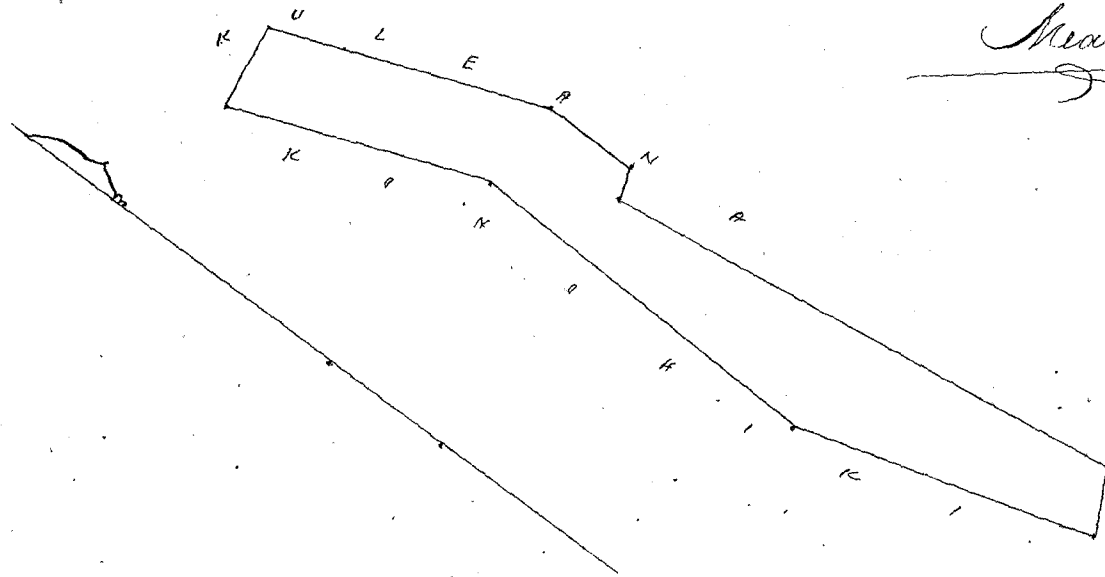
Waimanalo Koolaupts. O.

Apr 2. 10 Loi, wa Waimanalo. Koolp. Oahu. Chumwaka ana ana ke kahi
Kumohana Oahu, malaila ana aku i ka.

Hema	17° 3/4	Hikina	1.46	Kaul. pili ana Kumohiki.
Hema	1° 3/4	Kumohana	2.03	" " "
Hema	17° 1/4	Hikina	1.67	" " "
Ahau	63° 3/4	Hikina	0.37	" " Kuleana
Ahau	8° 1/4	Kumohana	2.92	" " "
Ahau	71° 3/4	Hikina	0.16	" " "
Ahau	1° 3/4	Hikina	0.53	" " "
Ahau	18° 3/4	Kumohana	1.54	" " "
Hema	82° 1/2	Kumohana	0.45	" " i kahi i hoomaka ai.

Ka ili 24/100 Eka.

Asa. H.
Maama



1 Kk. Simba

(Kumohana)

\$2.00

Honolulu October 18. 1854.

Helu 234 S. Paukaho.

Ua koi mai oia no kona mau wahi ma Waimanalo, Koolauloha, Moku oia no ka mea, ua loa ia ia keia mau wahi no Mauae mai i ka M. A. 1846.

a ua noho keakea ole ia a hiki i keia manawa.

Oia ka makou e hooko nei no Paukaho. he kuleana hoi kona malalo o ke ano Alodio. Ina e uku mai oia i ko ke Aupuni hapa; alaila, ua ku pono ia ia ka palapala sila Alodio.

Pono nae ia ia ke uku no ka hookolokolo a me ka hooholo ana i ka olelo. Penei,

<i>W. L. Lee</i>	No ka rumi a me ke pai ana i ka olelo ma ka Nupepa,	\$ ken.
	No ke kope ana i ka olelo koina aaoa,	
<i>C. H. Smith</i>	No ka palapala kii,	
	No ka hana ana i ka la	
<i>G. M. Robertson</i>	No ke kope ana i na olelo a na hoike,	
<i>Joane Si</i>	No ka ana ana i ka la 12, Iulai 1850.	\$ 5.00
<i>J. M. Kaulahao</i>	No ke kope ana,	
	No ka hooholo ana i ka olelo, 2. Dekemaba 1850,	

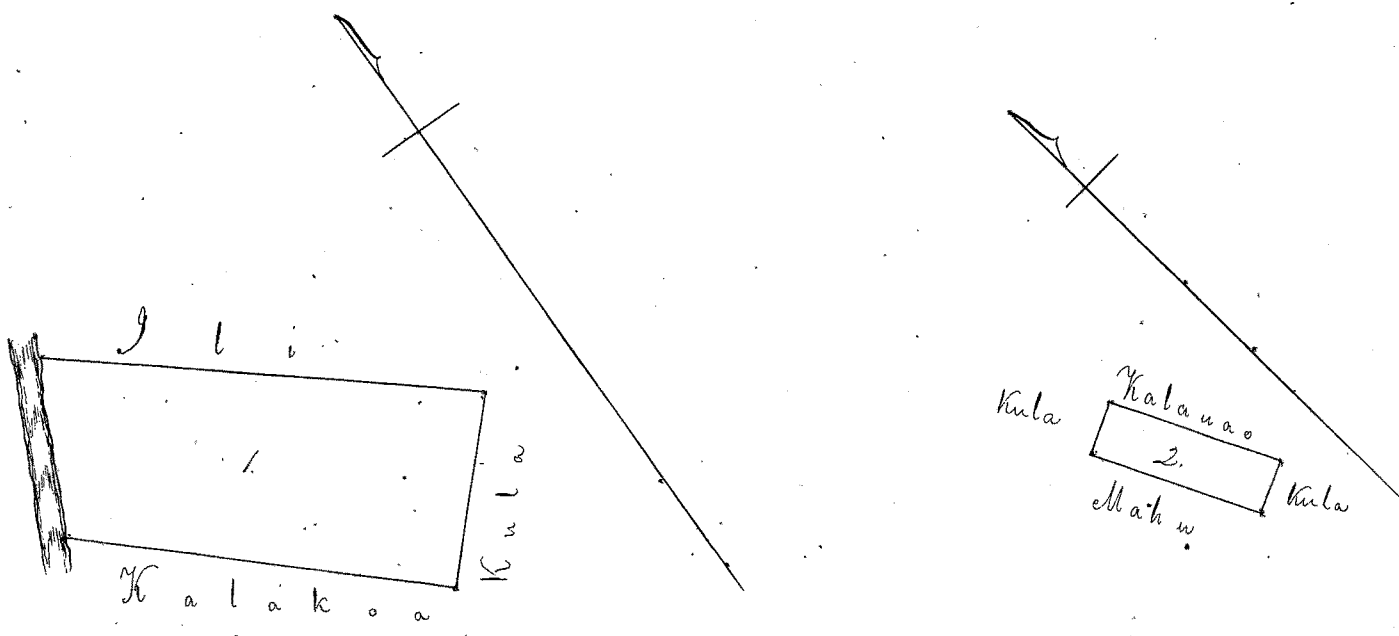
Eia na palena,


Maia & A. G. Thurston

Ap. 1. 5 loi ma Haukuanu, Waimanalo, Oahu.
 E hoomaka ma ke kahi Akau makai o keia, ke kahi Akau mauka o ke Ii aino ma kahawai. A e holo ana Ke. 47° 45' Ki. 4.70 kaul. ma ke Ii a hiki i ke kahi Aema makai o keia, ke kahi Aema mauka o ke Ii, alaila Ke. 47° 30' Kom. 2.06 kaul. ma kula a hiki i ke kahi Aema mauka o keia, alaila Ke. 45° Kom. 4.10 kaul. ma ke Malakoa a hiki i kahawai, alaila iho ana ma kahawai 1.93 kaul. a hiki i kahi i hoomaka i.
 Ma ia Apuna 1051 Anana.

Ap. 2. paha ma Kalaaua, Waimanalo.
 E hoomaka ma ke kahi Aema makai o keia, ke kahi Aema mauka o ke Kalaaua. A e holo ana Ke. 66° 15' Ke. 60 paku, ma kula, hiki i ke kahi Aema mauka o keia, alaila Ke. 27° 30' Kom. 1.94 kaul. ma ke Mahu paha, alaila Ke. 68° Ki. 69 paku, ma kula, hiki i ke kahi Akau makai o keia, alaila Ke. 27° 30' Ki. 1.91 kaul. ma ke Malakoa a hiki i kahi i hoomaka i.
 Ma ia Apuna 139 Anana.

1190





Helu 234: M. Pulu. ✓

Ua koi mai oia no kona wahi ma Waimanalo-Koolau-pohi. Moku-puni Oahu no ka mea, ua loa ia ia keia wahi no Lou mai manawa aku o ka M. H. 1839 i Hinan e ola ana

a ua noho keakea ole ia a hiki i keia manawa.

Oia ka makou e hooko nei no Pulu he kuleana hoi kona malalo o ke ano Alodio. Ina e uku mai oia i ko ke Aupuni hapa; alaila, ua ku pono ia ia ka palapala sila Alodio.

Pono nae ia ia ke uku no ka hookolokolo a me ka hooholo ana i ka olelo. Penci,

W. Lee

No ka rumi a me ke pai ana i ka olelo ma ka Nupepa,

No ke kope ana i ka olelo koina aono,

J. H. Smith

No ka palapala kii,

No ka hana ana i ka la

G. M. Robertson

No ke kope ana i na olelo a na hoike,

Ioanehi

No ka ana ana i ka la 13. Iulai 1850.

No ke kope ana,

J. Kikauahao

No ka hooholo ana i ka olelo, 2. Dekemaba 1850

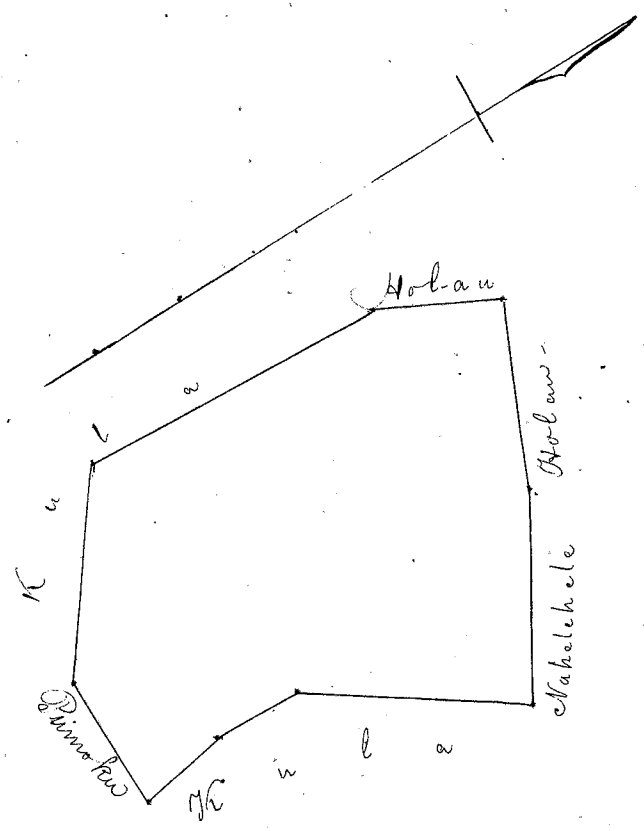
	\$	ken.
No ka rumi a me ke pai ana i ka olelo ma ka Nupepa,		
No ke kope ana i ka olelo koina aono,		
No ka palapala kii,		
No ka hana ana i ka la		
No ke kope ana i na olelo a na hoike,		
No ka ana ana i ka la 13. Iulai 1850.		
No ke kope ana,		
No ka hooholo ana i ka olelo, 2. Dekemaba 1850		
	\$	5.00

Eia na palena,


Maia e A. L. Thurston.

16 lvi. Pohakunui, Waimanalo, Oahu.

E hoomaka ma ke kahi Akaui makai o keia, pili'ano me ka aina o Hobau, a holo ana He. 69° 35' Ni. 2.52 kaul. ma ka Hobau, a hiki i ke kahi Kama makai o keia, alaila ma kula. He. 31° Nom. 2.50 kaul. He. 2° Nom. 92 pakuu, a He. 11° 20' Ni. 1.05 kaul. a hiki i ke kahi Kama makai o keia, alaila Komoana 1.40 kaul. ma ka Pimokei aino, alaila e 4.55° Nom. 2.39 kaul. a He. 2° 45' Ni. 3.33 kaul. ma kula a hiki i ka aina o Hobau, alaila e He. 24° Ni. 1.41 kaul. a hiki i kahi i hoomaka i. Maia e Apano 1⁷⁸/₁₀₀ Eka.



2. au.



Helu 234 M. Puana

Ua koi mai oia no kona wahi ma Waimanalo. Koolau-poko. Moku-puni Oahu no ka mea, ua loa ia ia keia wahi no Hawaii-halau mai i kea wa o Kalalo.

a ua noho keakea ole ia a hiki i keia manawa.

Oia ka makou e hooko nei no Puana he kuleana hoi kona malalo o ke ano Alodio. Ina e uku mai oia i ko ke Aupuni hapa; alaila, ua ku pono ia ia ka palapala sila Alodio.

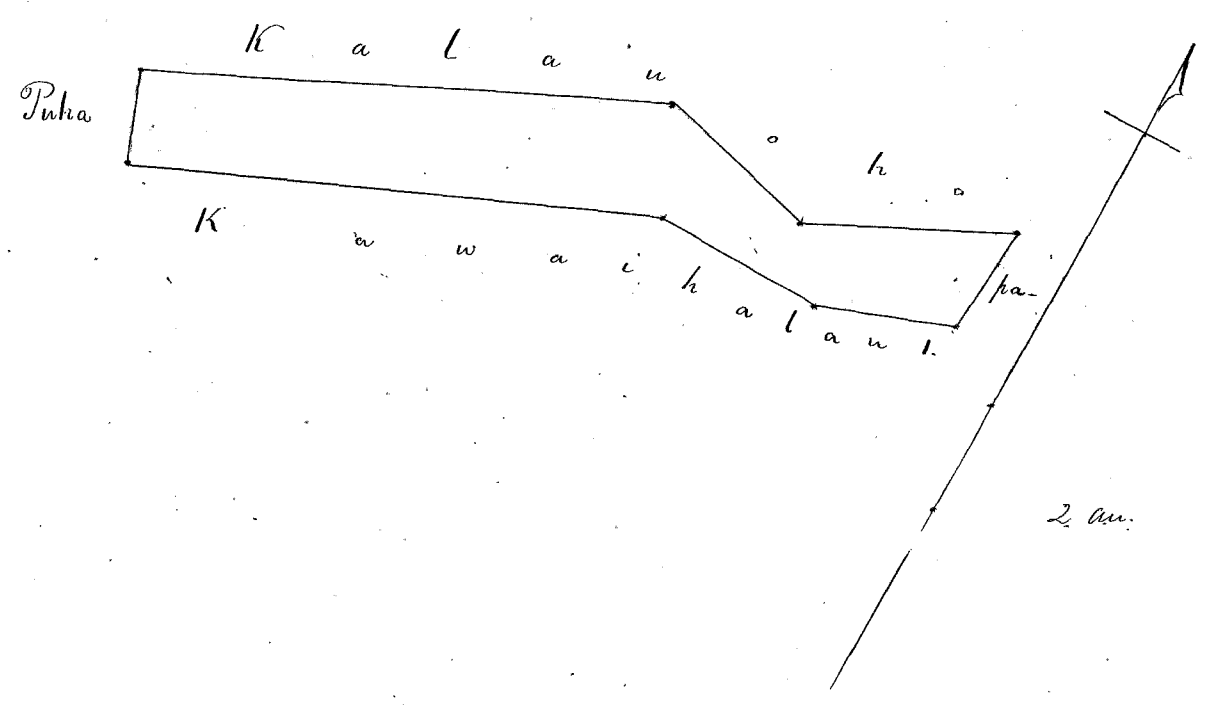
Pono nae ia ia ke uku no ka hookolokolo a me ka hooholo ana i ka olelo. Penei,


<i>W. Lee</i>	No ka rumi a me ke pai ana i ka olelo ma ka Nupepa,	\$ ken.
	No ke kope ana i ka olelo koina aoso,	
<i>J. H. Smith</i>	No ka palapala kii,	
	No ka hana ana i ka la	
<i>G. M. Robertson</i>	No ke kope ana i na olelo a na hoike,	
<i>Joane Li</i>	No ka ana ana i ka la 28, June 1850.	\$ 4.00
<i>J. Kihauahau</i>	No ke kope ana,	
	No ka hooholo ana i ka olelo, 2. Dekemaba 1850.	

Eia na palena,

Anaia e V. J. Thurston.

3 loli me ke kahua-hale ma Nouukio, Waimanalo, Oahu.
 E hoomaka ma ke kahi Akau mauka o keia, ke kahi Hemu mauka o keia mauka aia. Oo holo ana ma ke
 Kalaui. Ak. 66° 20' Ni. 5.58 kaul. Ke. 43° 30' Ni. 183 kaul. Ak. 65° Ni. 2.43 kaul. a hiki i ke pohaku i hoi-lonaia x
 ma ke pua, ke kahi Akau makai o keia, a ke kahi Hemu makai o keia mauka, alaila Ak. 7° 30' Ni. 1.20 kaul. ma ke pua,
 a hiki i ke pohaku i hoi-lonaia x, ke kahi Hemu makai o keia, a ke kahi Akau makai o keia mauka. Alaila ma ke
 Hawaii-halau aia. Ak. 72° 30' Ni. 1.56 kaul. Ak. 88° 15' Ni. 1.85 kaul. Ke. 67° 45' Ni. 5.64 kaul. a hiki i ke kahi Hemu
 mauka o keia, ke kahi Akau mauka o keia mauka. Alaila Ak. 21° 45' Ni. 1.06 kaul. ma Puka aia a hiki i ke kahi
 hoomaka i.
 Ma ia. Apama 1177 Amama.





Helu 234 O. Upena

Ua koi mai oia no kona mau wahi ma Waimanalo, Koolau-poko, Moku-puni Oahu no ka mea, ua loa ia ia keia mau wahi no Matai Kekuaniawa i ka M. A. 1840, mahope iho o ke kawa ana o ma Hanawai-

a ua noho keakea ole ia a hiki i keia manawa.

Oia ka makou e hooko nei no Upena he kuleana hoi kona malalo o ke ano Alodio. Ina e uku mai oia i ko ke Aupuni hapa; alaila, ua ku pono ia ia ka palapala sila Alodio.

Pono nae ia ia ke uku no ka hookolokolo a me ka hooholo ana i ka olelo. Penei,

<i>W. L. Lee</i>	No ka rumi a me ke pai ana i ka olelo ma ka Nupepa,	\$	ken.
	No ke kope ana i ka olelo koina aaoa,		
<i>J. H. Smith</i>	No ka palapala kii,		
	No ka hana ana i ka la		
<i>G. M. Robertson</i>	No ke kope ana i na olelo a na hoike,		
<i>Ioanedi</i>	No ka ana ana i ka la 3 Iulai, 1850.		
<i>J. H. Kaulahao</i>	No ke kope ana,		
	No ka hooholo ana i ka olelo, 2 Iekemaba 1850.		
			<u>5.00</u>

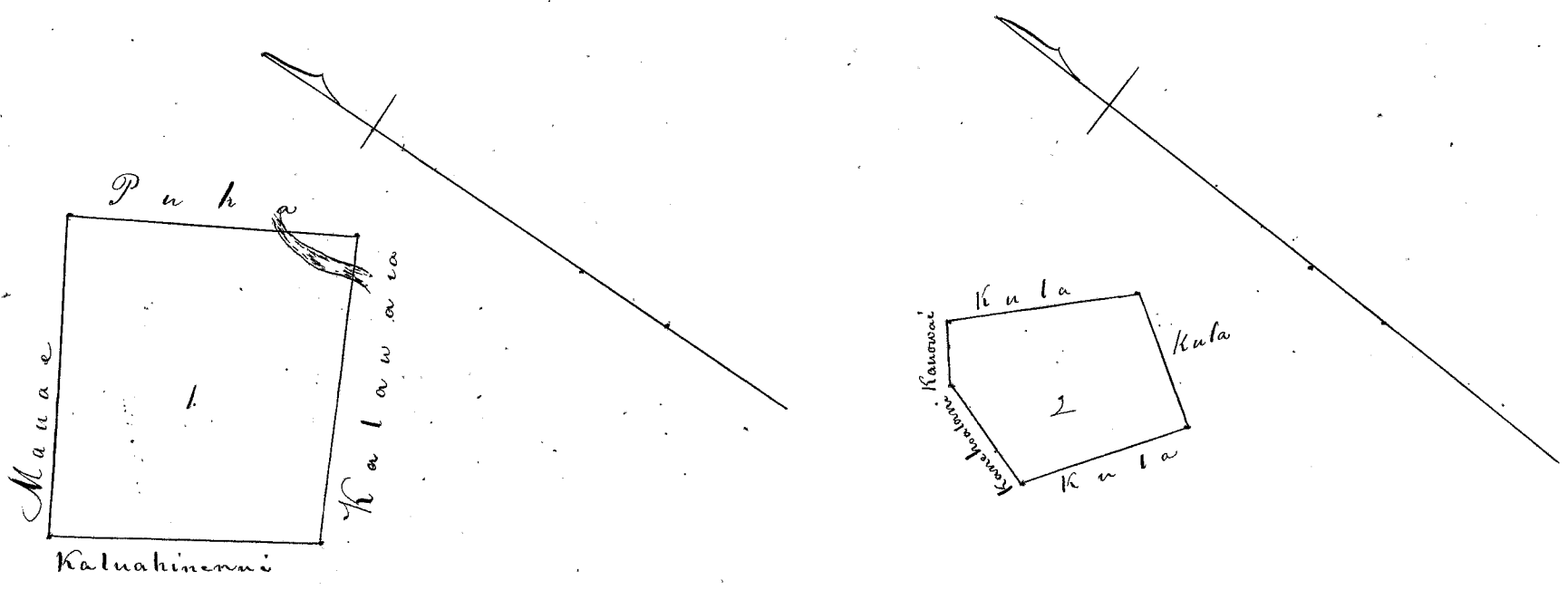
Eia na palena,


Anaia & A. S. Thurston.

Ap. 1. 18 Ii. Iole, Waimanalo, Oahu.
 E hoomaka ma ke kahi Nema makai o keia, pili ana me Puhaina, a me ke kahi Akau makai o ke Kala-uia. A e holo ana Ke. 63° Nom. 3.60 kaul. ma ke Kala-uia, alaila Ke. 32°15' Nom. 3.15 kaul. ma ke Kaluahinenui aino alaila Ke. 59°46' 3.72 kaul. ma ke aino o Mauae, a hiki i ke kahi Akau makai o keia, ke kahi Nema makai o keia. Mauae, alaila Ke. 31°15' Ke. 3.37 kaul. ma Puhaina, a hiki i kahi i hoomaka i.
 Ma ia Opuna 19100 Eka.

1.E.228A

Ap. 2. Iwahala ma Moku-lana, Waimanalo.
 E hoomaka ma ke kahi Akau makai o keia, ke kahi Nema makai o keia, a ke kahi Nema makai o keia, Kala-uia, a e holo ana ma Kula. Ke. 45° Ke. 2.29 kaul. a hiki i ke kahi Nema makai o keia, Ke. 37° Nom. 1.69 kaul. a hiki i ke kahi Nema makai o keia, Ke. 55°15' Nom. 2 kaul. a hiki i ke kahi Akau makai o keia, pili ana me ke Hanohoho-lani aino, alaila Ke. 18°30' Ke. 1.38 kaul. ma ke Hanohoho-lani, a Ke. 47° Ke. 75 fanku, ma ke Hanohoho-lani, a hiki i kahi i hoomaka i.
 Ma ia Opuna 521 Amana.





Helu 23⁴ P. Hoole ✓

Ua koi mai oia no kona 9 wahi ma Waimanalo, Koolau-poho, Moku-puni Oahu no ka mea, ua loa ia ia keia wahi no Hawaii i ka wa e oia ana. Kapaiaia manuia aku o ke kau ana o wa Hanawai

a ua noho keakea ole ia a hiki i keia manawa.

Oia ka makou e hooko nei no Hoole he kuleana hoi kona malalo o ke ano Alodio. Ina e uku mai oia i ko ke Aupuni hapa; alaila, ua ku pono ia ia ka palapala sila Alodio.

Pono nae ia ia ke uku no ka hookolokolo a me ka hooholo ana i ka olelo. Penei,

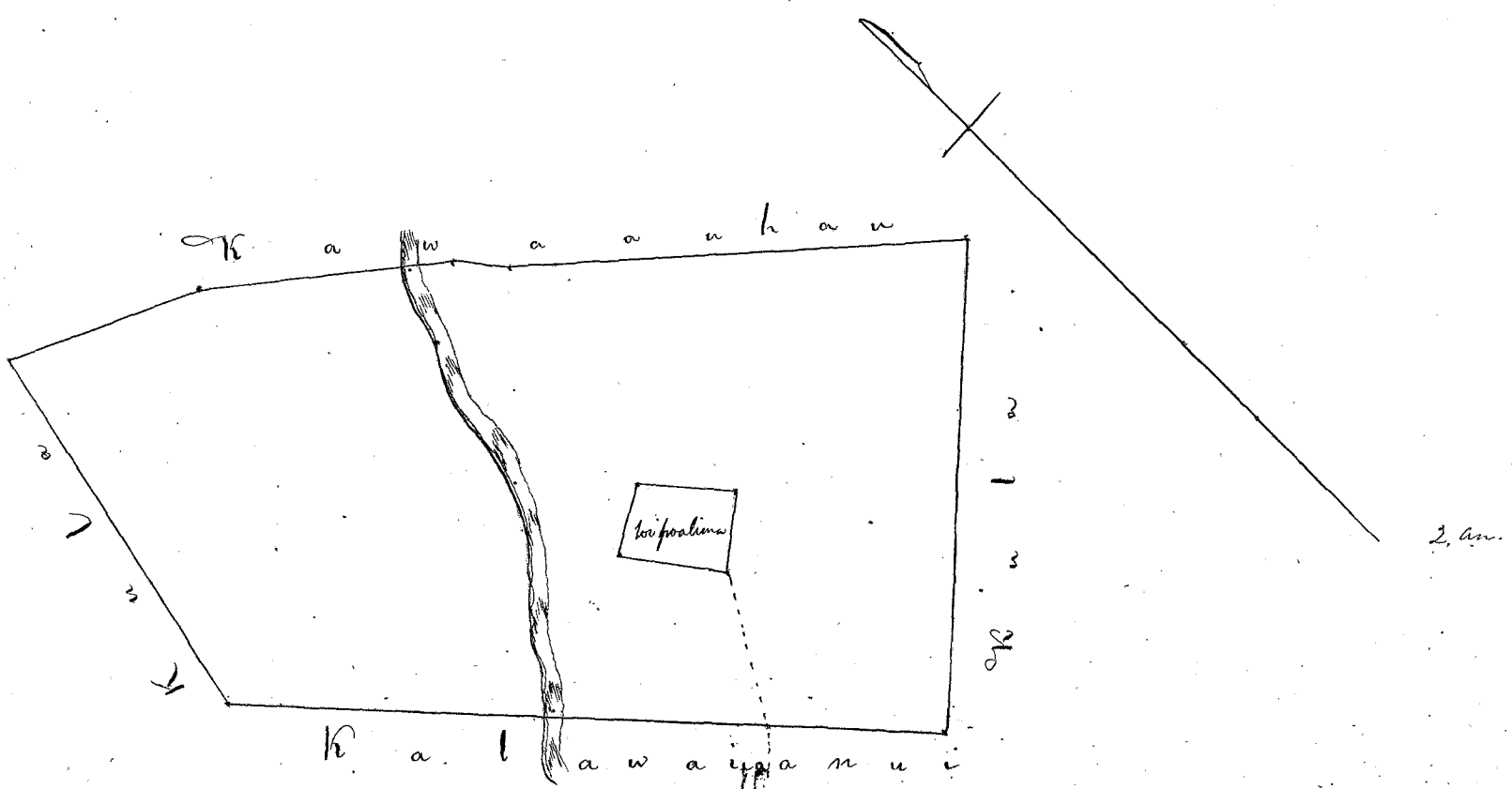
		#	ken.
<i>W. L. Lee</i>	No ka rumi a me ke pai ana i ka olelo ma ka Nupepa,		
	No ke kope ana i ka olelo koina a oao,		
<i>J. H. Smith</i>	No ka palapala kii,		
	No ka hana ana i ka la		
<i>G. M. Robertson</i>	No ke kope ana i na olelo a na hoike,		
<i>Joanedi</i>	No ka ana ana i ka la 2 Iulai 1850		
<i>J. Kekaulaao</i>	No ke kope ana,		
	No ka hooholo ana i ka olelo, 2 D Kemaha 1850.	17	

Eia na palena,

Amiau o A. P. Thurston.

25 lo'i me ke pihale ma Kapaiaia, Waimanalo, Oahu.
 E hoomaka ma ke kahi Nema makai o kua, ke kahi Nema mauka o ke Hanawai ana, a o ke hana ma kua He 21° 15' Nom. 1.5' kaul. keete, He 48° 15' Nom. 5.55' kaul. a hiki i ke kahi Nema mauka o keia, alaila He 13° 25' Nom. 8.06' kaul. ma kua, a me ke Hanawai ana, a hiki i ke kahi Aka mauka o keia, ke kahi Aka makai o ke Hanawai ana, alaila He 14° 15' Ni. 4.56' kaul. ma kua, a hiki i ke kahi Aka makai o keia, ke kahi Aka mauka o ke Hanawai ana, alaila ma ke Hanawai ana, Nema 65° 15' Ni. 2.28' kaul. He 52° 15' Ni. 2.94' kaul. He 39° Ni. 48' kaul. He 65° 15' Ni. 1.86' kaul. a hiki i kahi i hoomaka i.
 Ma ia Apana 5 9/10 Eka.

1 lo'i pualima malaka.
 E hoomaka ma ke kahi Nema mauka o kahi e wahi ana He 29° 45' Ni. 1.87' kaul. ma ke kahi Nema makai o ke Hanawai ana, a o ke hana He 37° 15' Nom. 1.20' kaul. He 59° 30' Ni. 88' kaul. He 42° 30' Ni. 1.12' kaul. a He 54° 45' Nom. 96' kaul. a hiki i kahi i hoomaka i.
 Ma ia Apana 11/100 Eka.
 Auia 5 9/100
 4.97/100 Eka.



Hele 23.4 D. Kolae.

Ua koi mai oia no kona wahi ma Waimanalo, Koolau-poho, Makupuni Oahu no ka mea, ua loa ia ia keia wahi no Kuhia mai ia Hinaw e ola ano

a ua noho keakea ole ia a hiki i keia manawa.

Oia ka makou e hooko nei no Kolae he kuleana hoi kona malalo o ke ano Alodio. Ina e uku mai oia i ko ke Aupuni hapa ; alaila, ua kuponono ia ia ka palapala sila Alodio.

Pono nae ia ia ke uku no ka hookolokolo a me ka hooholo ana i ka olelo. Penei,

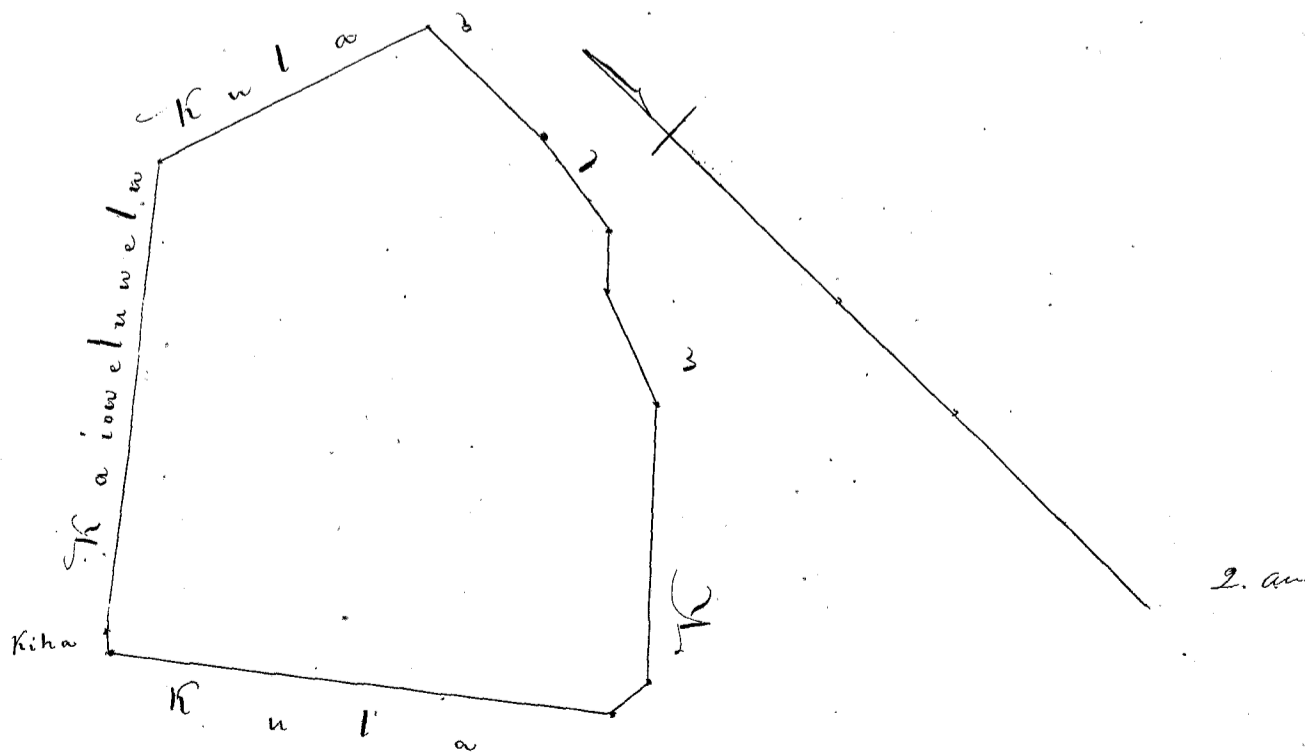
		\$	ken.
<i>W. L. Lee</i>	No ka rumi a me ke pai ana i ka olelo ma ka Nupepa,		
	No ke kope ana i ka olelo koina aaoa,		
<i>J. H. Smith</i>	No ka palapala kii,		
	No ka hana ana i ka la		
<i>G. M. Robertson</i>	No ke kope ana i na olelo a na hoike,		
	No ka ana ana i ka la 2, Iulai, 1850		
<i>Frank</i>	No ke kope ana,		
<i>J. Heaulahaw</i>	No ka hooholo ana i ka olelo, 2 Dekemaba 1850		
			\$ 6.00


Eia na palena,

Amala & A. G. Thurston.

Ua hoi me hoi pahake ma Kape, Waimanalo, Oahu.

E hoomaka ma ke kahi Akau mauka o keia, ma ke pahake i hooilimaia + ke kahi Kama mauka o ke Kaimoelua lu aino. A e holo ana Ak. 70° N. 3.18 kaul. a hiki i ke kahi o kea hoi, ke kahi Kama mauka o keia, alaila ma ke hoi Kama 1° 45' N. 1.59 kaul. Ak. 11° 20' N. 1.34 kaul. Ak. 17° 30' N. 52 paku. Ak. 24° 45' N. 1.33 kaul. Ak. 47° 23' N. 3 kaul. Ak. 79° 45' N. 42 paku, a hiki i ke kahi Kama mauka o keia, alaila Ak. 37° N. 5.28 kaul. ma kula a hiki i ke kahi Akau mauka o keia, pili ana me ke kahi aino, alaila Ak. 57° 30' N. 20 paku, ma ke kahi a hiki i ke kahi Kama mauka o ke Kaimoelua, alaila Ak. 52° 30' N. 5 kaul. ma ke Kaimoelua aino a hiki i ke kahi i hoomaka i. Ma ia Apana 3¹⁰⁰ Oka.





Helu 23rd P. Haele.

Ua koi mai oia no kona mau wahi ma Waimanalo, Koolaupeke, Mokuapuni Oahu no ka mea, ua loa ia ia keia mau wahi no Lono mai i ka wa o Ika ana o Hinaw.

a ua noho keakea ole ia a hiki i keia manawa.

Oia ka makou e hooko nei no Haele he kuleana hoi kona malalo o ke ano Alodio. Ina e uku mai oia i ko ke Aupuni hapa; alaila, ua ku pono ia ia ka palapala sila Alodio.

Pono nae ia ia ke uku no ka hookolokolo a me ka hooholo ana i ka olelo. Penei,

		\$	ken.
<i>W. L. Lee</i>	No ka rumi a me ke pai ana i ka olelo ma ka Nupepa,		
	No ke kope ana i ka olelo koina aao,		
<i>J. M. Smith</i>	No ka palapala kii,		
	No ka hana ana i ka la		
<i>G. M. Robertson</i>	No ke kope ana i na olelo a na hoike,		
<i>Joanedi</i>	No ka ana ana i ka la 4, Iulai 1850.		
<i>J. Kikaula</i>	No ke kope ana,		
	No ka hooholo ana i ka olelo, 2 Dekemaba 1850.		

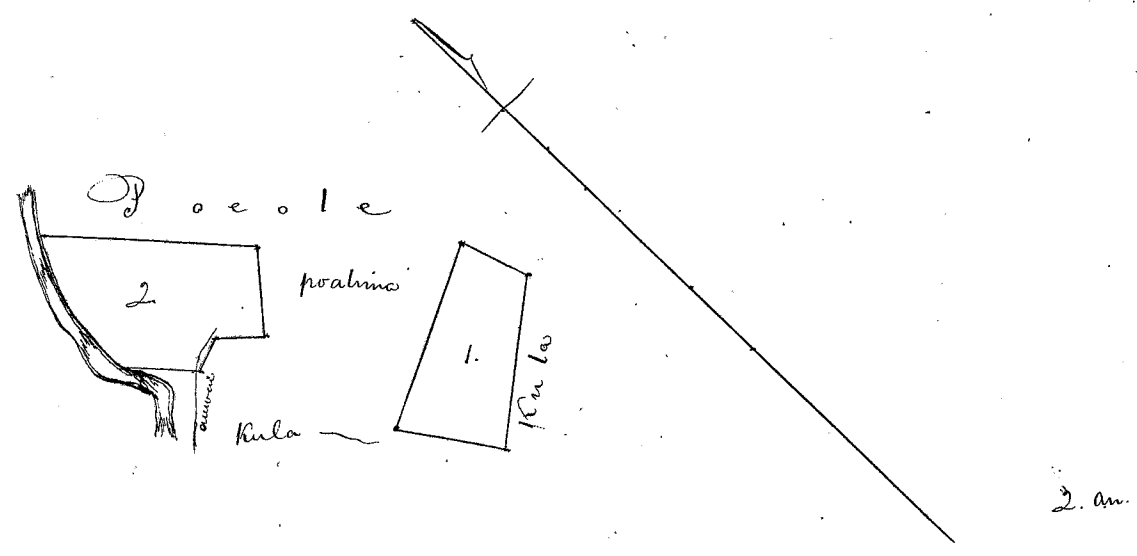
Eia na palena,


Anaia A. G. Thurston.

Ahana 1. pahale ma Moku, Waimanalo, Oahu.
 E hoomaka ma ke kahi o Moku maikai o keia, ke kahi o Moku mauka o ke Poole aina, a e holo ana Ke. 52° 30' Nom. 3.78 kaul. ma kula, a hiki i ke kahi o Moku mauka o keia, alaila Ak. 36° 45' Nom. 2.38 kaul. a hiki i ke kahi o Moku mauka, 4.64° 15' Ak. 4.22 kaul. ma kula a hiki i ke kahi o Moku maikai o keia, pili ana me kea aina o Poole, alaila Ke. 21° 30' Ak. 1.56 kaul. ma ke Poole, a hiki i kahi i hoomaka i.
 Ma ia Ahana 948 Ahana.

2102
1210
1.892

Aha. 2. 4 loi ma Moku.
 E hoomaka ma ke kahi o Moku maikai o keia, ke kahi o Moku mauka o ke Poole aina, ma kahawai, a e holo ana Ke. 44° 45' Ak. 4.40 kaul. ma ke Poole, a hiki i ke loi poalima, ke kahi o Moku maikai o keia, alaila Ke. 39° 30' Nom. 1.96 kaul. ma ke poalima a hiki i ke kahi o Moku mauka o keia, alaila ma kula. Ak. 51° 30' Nom. 1 kaul. a hiki i ke Auwai, alaila Ke. 74° 45' Nom. 6.8 kaul. pili ana ma ke Auwai, alaila Ak. 42° 20' Nom. 1.62 kaul. moku ana ke Auwai a hiki i kahawai alaila iho ana ma kahawai 3 kaul. a hiki i kahi i hoomaka i.
 Ma ia Ahana 1154 Ahana.





Helu 234 P. Waiineofunui. ✓

Ua koi mai oia no kona wahi ma Waimanalo, Koolau poto. Moku oia no ka mea, ua loa ia ia keia wahi no pono mai wamua o ka M. A. 1829 ia Kinawa e oia awa,

a ua noho keakea ole ia a hiki i keia manawa.

Oia ka makou e hooko nei no Waiineofunui he kuleana hoi kona malalo o ke ano Alodio. Ina e uku mai oia i ko ke Aupuni hapa; alaila, ua ku pono ia ia ka palapala sila Alodio.

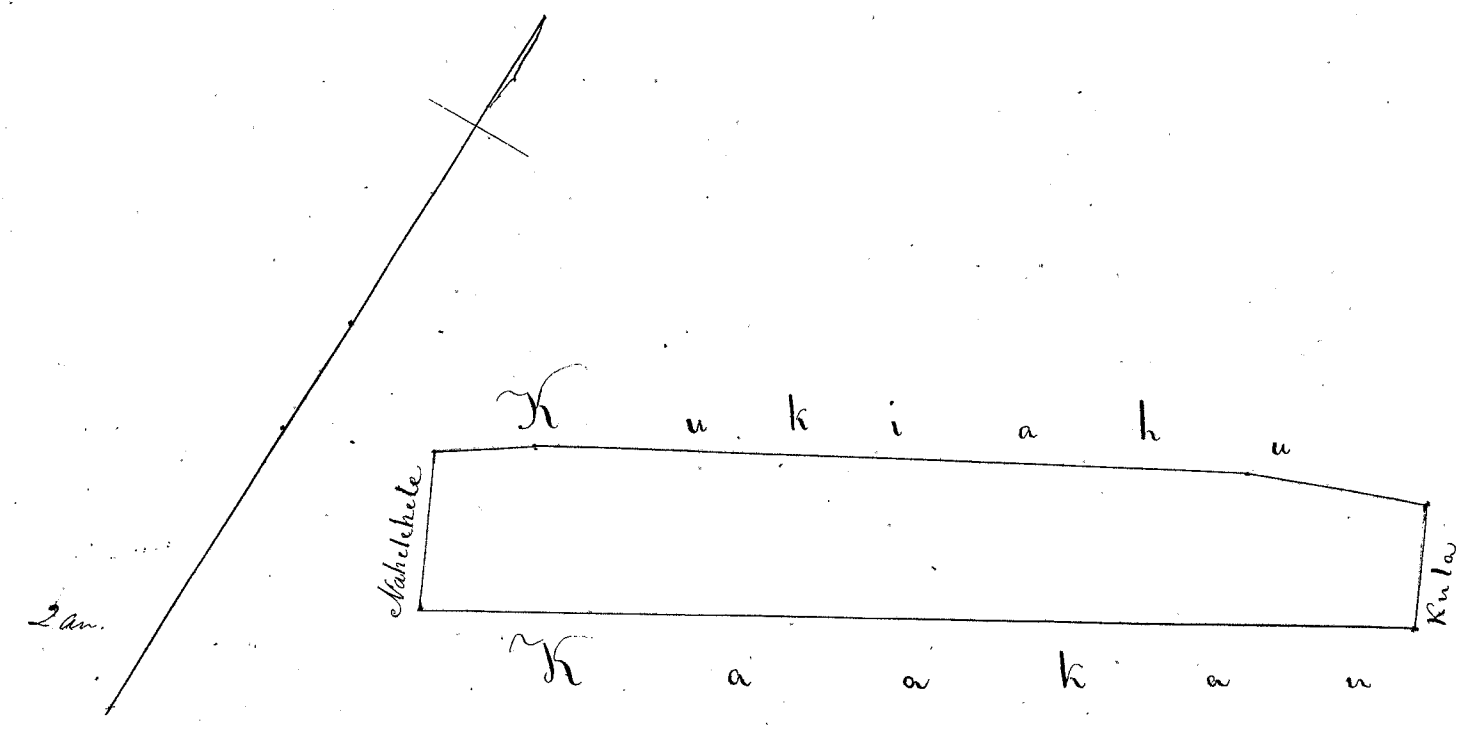
Pono nae ia ia ke uku no ka hookolokolo a me ka hooholo ana i ka olelo. Penei,


		\$	ken.
<i>W. Lee</i>	No ka rumi a me ke pai ana i ka olelo ma ka Nupepa,		
	No ke kope ana i ka olelo koina aaoa,		
<i>J. H. Smith</i>	No ka palapala kii,		
	No ka hana ana i ka la		
<i>G. M. Robertson</i>	No ke kope ana i na olelo a na hoike,		
	No ka ana ana i ka la 2. Iulai 1850.		
<i>Francis</i>	No ke kope ana,		
<i>J. M. Paulahao</i>	No ka hooholo ana i ka olelo, 2 Dekemaba 1850.		
			<u>5.00</u>

Eia na palena,

Amara & A. G. Thurston.

5 lvi me ke kahuaahale ma Makakalo, Waimanalo, Oahu.
 E hoomaka ma ke kahi Akau makai o keia, ke kahi Nema makai o ke Mokuiahu aiaa, a o hoo ana Akau 29° 23' 1.25 kaul. ma ka pa a hiki i ke pohaku i hawaiiia x, ke kahi Nema makai o keia, a ke kahi Akau makai o ke Mokuiahu aiaa, alaila Ak. 56° 30' Nom. 10.50 kaul. ma ke Maakau, a hiki i ke kahi Nema mauka o keia, alaila Ak. 31° 30' Nom. 1.69 kaul. ma ka mabehelu a hiki i ke kahi Akau mauka o keia, alaila Ak. 54° Ke. 78 fanku, a hiki i ke kahi Nema mauka o ke Mokuiahu aiaa, alaila Ak. 58° Ke. 7.73 kaul. a Ak. 64° 15' Ke. 1.90 kaul. a hiki i kahi i hoomaka i.
 Ma ia Apana 1.69 Eka.





Hehu 234 J. Wahinemaikai

Ua koi mai oia no kona wahi ma Waimanalo, Koolau poke, Moku oiahi no ka mea, ua loa ia ia keia wahi ma M. Kekuanana i ka wa o Lono.

a ua noho keakea ole ia a hiki i keia manawa.

Oia ka makou e hooko nei no Wahinemaikai he kuleana hoi kona malalo o ke ano Alodio. Ina e uku mai oia i ko ke Aupuni hapa; alaila, ua ku pono ia ia ka palapala sila Alodio.

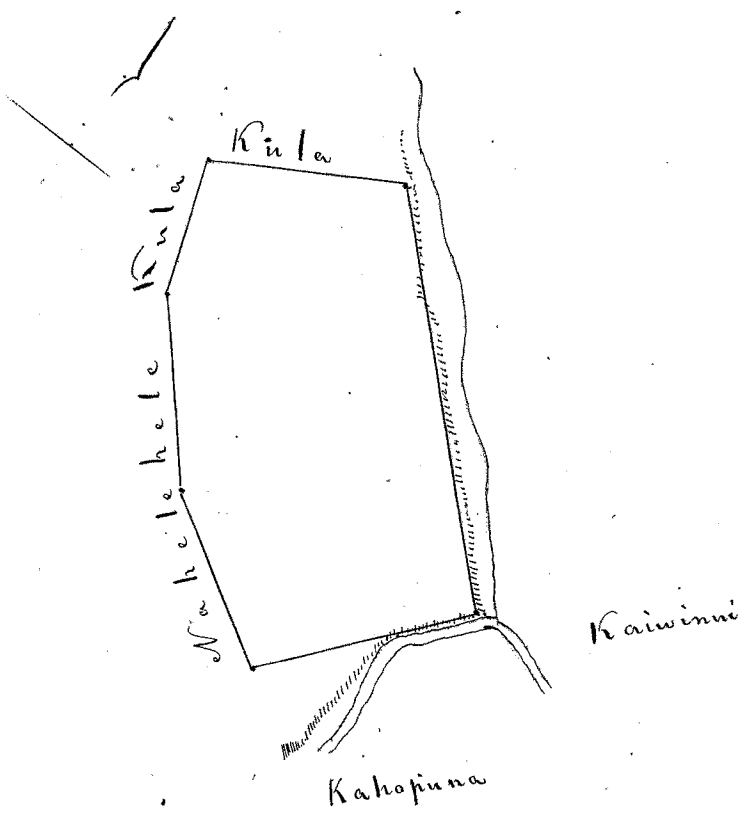
Pono nae ia ia ke uku no ka hookolokolo a me ka hooholo ana i ka olelo. Penei,

<i>W. L. Lee</i>	No ka rumi a me ke pai ana i ka olelo ma ka Nupepa,	\$ ken.
	No ke kope ana i ka olelo koina aiao,	
<i>J. H. Smith</i>	No ka palapala kii,	
<i>G. M. Robertson</i>	No ka hana ana i ka la	
<i>Joan di</i>	No ke kope ana i na olelo a na hoike,	
<i>J. Kekaula</i>	No ka ana ana i ka la 9. Iulai 1850	
	No ke kope ana,	
	No ka hooholo ana i ka olelo, 2 Dekemaba 1850.	
		<u>\$ 5.00</u>


Eia na palena,

Anaia & A. G. Thurston.

22 lani me ke kahua hale ma Luamano, Waimanalo, Oahu.
 E hoomaka ma ke kahi Aema mauka o keia, a e holo ana N. 60° 30' Kom. 2.13 kaul. a N. 53° 30' Kom. 2.03 kaul. ma ka aia mahalehale, alaila N. 23° 15' Kom. 1.53 kaul., ma kula a hiki i ke kahi Aka mauka o keia, alaila N. 58° 15' Ni. 2.13 kaul. ma kula a hiki i ke kahi Aka mauka o keia, alaila N. 48° 15' Ni. 4.59 kaul. ma ke kahi kee pale, a hiki i ke kahi Aema mauka o keia, alaila N. 38° 15' Kom. 2.44 kaul. ma kahawai, a ma ka mahalehale a hiki i kahi i hoomaka i.
 Ma ia Apana 1 1/10 Eka.



2 an.



Hetu 234 O. Sole. or Kaiole.

Ua koi mai oia no kona wahi ma Waimanalo: Koolaupoko, Mokupuni Oahu no ka mea, ua loa ia ia keia wahi no Haili mai i ka wa e ola ana o Hinaw-

a ua noho keakea ole ia a hiki i keia manawa.

Oia ka makou e hooko nei no Sole he kuleana hoi kona malalo o ke ano Alodio. Ina e uku mai oia i ke ke Aupuni hapa; alaila, ua ku pono ia ia ka palapala sila Alodio.

Pono nae ia ia ke uku no ka hookolokolo a me ka hooholo ana i ka olelo. Penei,

<i>W. L. Lee</i>	No ka rumi a me ke pai ana i ka olelo ma ka Nupepa,	\$ ken.
	No ke kope ana i ka olelo koina aaoa,	
<i>J. H. Smith</i>	No ka palapala kii,	
	No ka hana ana i ka la	
<i>G. M. Robertson</i>	No ke kope ana i na olelo a na hoike,	
	No ka ana ana i ka la 4, Iulai, 1850,	
<i>Joane Si</i>	No ke kope ana,	
<i>J. Kekaulahao</i>	No ka hooholo ana i ka olelo, 2 Detemabua 1850,	
		\$ 5.00

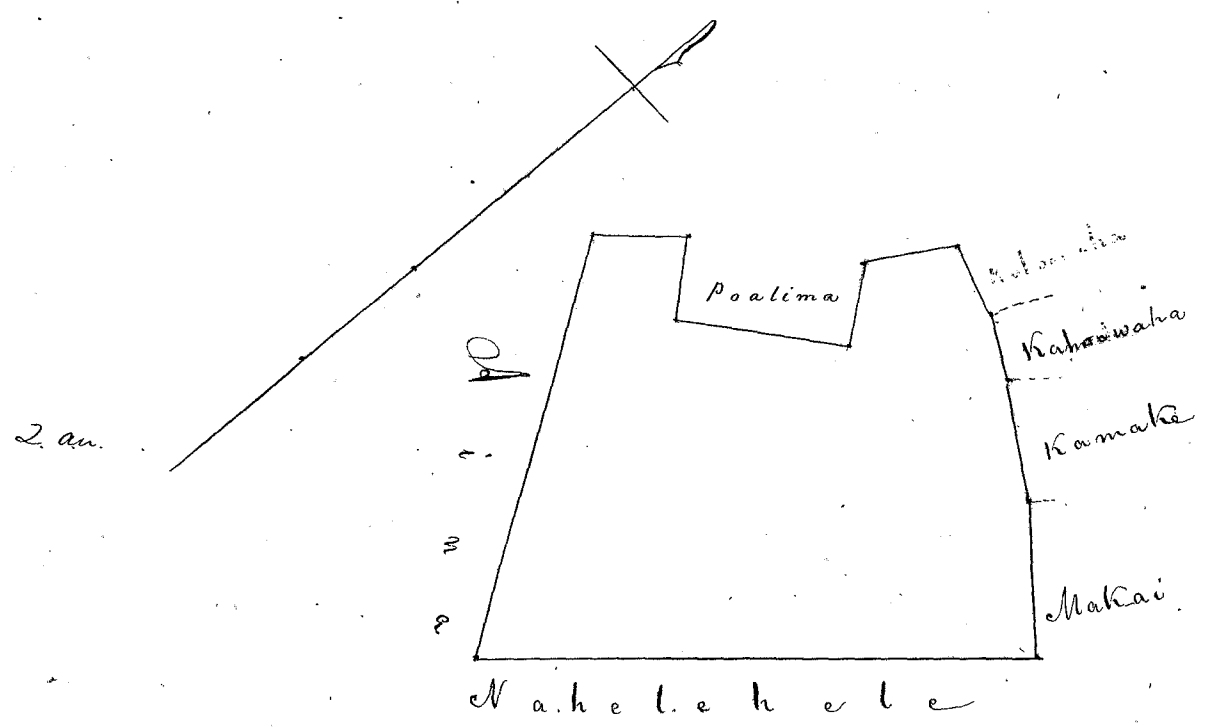
Eia na palena,


Amoia & A. G. Thurston.

12 loi ma Kukulukanu, Waimanalo, Oahu.

E hoomaka ma ke kahi Aema makai o keia, ke kahi Aema mauka o kea Aima o Makai a e holo ana He. 38° 15' Kom. 5.9 kaul. ma ka aima mahelohelo, a hiki i ke kahi Aema mauka o keia, alaila He. 36° Kom. 4.64 kaul. ma ka mahelohelo a hiki i ke kahi Aka mauka o keia, alaila He. 41° 30' Ni. 1 kaul. a hiki i ke loi pua lima, alaila ma ia loi pua lima, He. 42° Ni. 97 paku. He. 47° 45' Ni. 1.82 kaul. He. 40° Kom. 96 paku, alaila He. 30° Ni. 97 paku, a hiki i ke kahi Aka makai o keia, alaila He. 81° Ni. 68 paku, a hiki i ke kahi Aka mauka o ke Kahoowaha, alaila He. 67° 30' Ni. 83 paku, ma ke Kahoowaha, alaila He. 63° 15' Ni. 136 kaul. ma Luamans aima, alaila, He. 50° 15' Ni. 1.66 kaul. ma ke Makai aima a hiki i kaahi i hoomaka i.

Maia Apana 2 Eka.





Helu 836. Ap. 2. Paie. ✓ incl. dtd in Page 223. Dec

Ua koi mai oia no kona wahi ma Kamakela, Honolulu Aina no ka mea, ua loa ia ia keia wahi mo Holokualani imai i kea wa o Hamakamaha, kea Mo'i Mamua loa

a ua noho keakea ole ia a hiki i keia manawa.

Oia ka makou e hooko nei no Paie he kuleana hoi kona malalo o ke ano Alodio. Ina e uku mai oia i ko ke Aupuni hapa ; alaila, ua ku pono ia ia ka palapala sila Alodio.

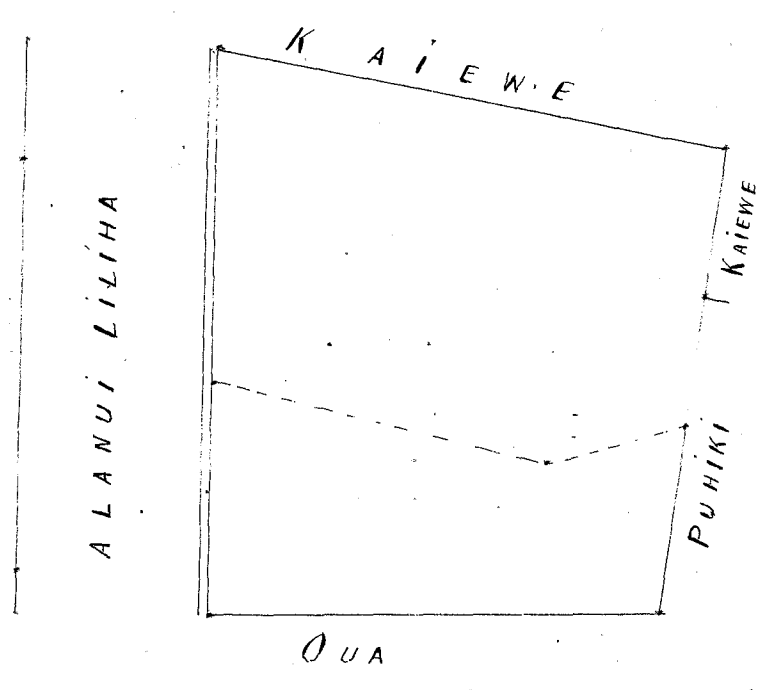
Pono nae ia ia ke uku no ka hookolokolo a me ka hooholo ana i ka olelo. Penei,


<i>W. L. Hei</i>	No ka rumi a me ke pai ana i ka olelo ma ka Nupepa,	\$	ken.
	No ke kope ana i ka olelo koina	aoao,	
<i>J. H. Smith</i>	No ka palapala kii,		
	No ka hana ana i ka la		
<i>G. M. Robertson</i>	No ke kope ana i na olelo a na hoike,		
	No ka ana ana i ka la		
<i>Loani</i>	No ke kope ana,		
<i>J. K. Kaula</i>	No ka hooholo ana i ka olelo, 6, o Dekemaha 1850.		5 00

Eia na palena,

Aravia & James Dillon.

Eua loikealo
 E hoomaka ana ma ke kahi Komoana ma ka awa koma o ke Alanui Liliha, alaila
 Aema 52 3/4' Nite. 100 kapuui, ma na palena o ke Ua aina, alaila Ake. 47 1/4' Nite. 103 kapu. ma na palena o ma
 aina o Puhiki, a me Kaiwe, alaila Ake. 41 3/4' Nite. 114 kapu. ma na palena o ke Kaiwe aina a hiki ma
 kapu o ke Alanui, alaila Ake. 39 3/4' Nite. 123 kapu. e pili ana ma kapu o ke Alanui a hiki i keahi o
 hoomaka i. Maloko oia Opana 335. 8 Amana





Hehu 5166. N. Keikemui

Handwritten initials

Ua koi mai oia no kona wahi ma Honolulu Moku o Hawaii no ka
mea, ua loa ia ia keia wahi no Mataiao Kekuanawa mai i ka M. A. 1844.

a ua noho keakea ole ia a hiki i keia manawa.

Oia ka makou e hooko nei no N. Keikemui he kuleana hoi kona
malalo o ke ano Alodio. Ina e uku mai oia i ko ke Aupuni hapa hapa ; alaila, ua ku
pono ia ia ka palapala sila Alodio.

Pono nae ia ia ke uku no ka hookolokolo a me ka hoooho ana i ka olelo. Penei,

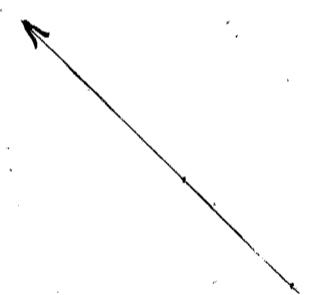
<i>W. L. Lee</i>	No ka rumi a me ke pai ana i ka olelo ma ka Nupepa,	\$ 1	ken.
	No ke kope ana i ka olelo koina / aoso,		50
<i>J. M. Smith</i>	No ka palapala-kii,		50
<i>G. M. Robertson</i>	No ka hana ana i ka la 23, October 1850	1	
	No ke kope ana i na olelo a na hoike, 1 aoso		75
<i>Joane Si</i>	No ka ana ana i ka la 24, Okatopa 1850	2	50
<i>J. Kekaulahao</i>	No ke kope ana,		
	No ka hoooho ana i ka olelo, 2 Dekemaba 1850,	2	50
		<u>\$ 8.75</u>	

Eia na palena,


Amara B. W. Meyer

Pahala

Chromatika ma ke kipi Akau, maika o keia ma ke Kekuanawa pili ana ma, Alanui Alii
a e holo Kona 44 1/4 Kom. 83 1/2 paubuu, ma ke Kekuanawa, alaila Kona 62 Shi. 2 kaul. 12 paubuu, ma
ke Alanui Kuai alaila Ak. 23 1/4 Shi. 29 3/4 paubuu, ma ke Alanui Alii ma Alanui Kuai, alaila Akau
46 1/2 Kom. 1 kaul. 93 paubuu, ma ke Alanui Alii a hiki i kahi i koma ka i.
Ma wa Apapa 133 Arana 35 Kapuai.



ALANUI ALII



Ana i iwiha 1 Kaul.

AL A TIKAS A

Helu 5593. Kapule.

Ua koi mai oia no kona wahi ma Honolulu Moku o Hawaii no ka mea, ua loa ia ia keia wahi no ka Mōi Kamehameha III, mai i ka M. A. 1825 a 1826 paha.

a ua noho keakea ole ia a hiki i keia manawa.

Oia ka makou e hooko nei no Kapule he kuleana hoi kona malalo o ke ano Alodio. Ina e uku mai oia i ko ke Aupuni hapa ha ; alaila, ua ku pono ia ia ka palapala sila Alodio.

Pono nae ia ia ke uku no ka hookolokolo a me ka hooholo ana i ka olelo. Penei,

<i>W. Lee</i>	No ka rumi a me ke pai ana i ka olelo ma ka Nupepa,	\$ 1	ken.
	No ke kope ana i ka olelo koina / aoao,		50
<i>J. H. Smith</i>	No ka palapala kii,		50
	No ka hana ana i ka la 3, o Iulai 1850	1	
<i>G. M. Robertson</i>	No ke kope ana i na olelo a na hoike, 2 aoao.	1	50
<i>Joane Si</i>	No ka ana ana i ka la 5, Oatoba 1850.	2	50
<i>J. Kekaula</i>	No ke kope ana,		50
	No ka hooholo ana i ka olelo, 2 Dekemaba 1850	2	50
		<u>\$ 10.00</u>	

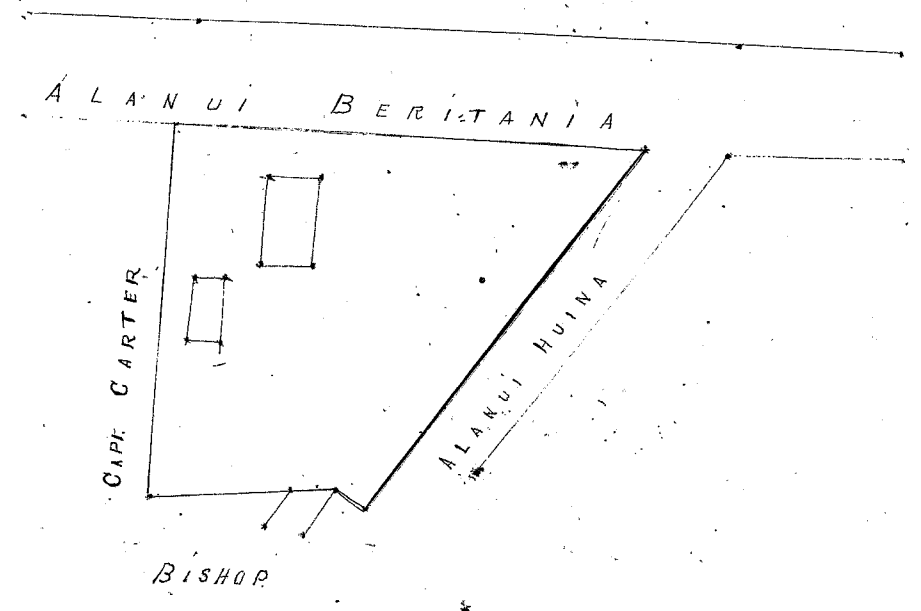
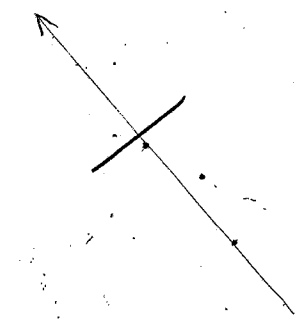
Eia na palena,

Avana e P. W. Meyer

Pahala:

E hoomaka ma ke kahi Ahau o keia ma ke Alanui Beritania, jili ana me Capt. Carter. A e hiki Kona 78° N. 2 kaul. 50 paku, ma ke Alanui Beritania, alaila Kona 78° N. 2 kaul. 45 paku, ma ke Alanui Huina, alaila N. 22° N. 20 1/2 paku, ma ke Bishop, alaila N. 53° N. 1 kaul. ma ke Bishop, alaila N. 43 3/4° N. 1 kaul. 98 paku, ma ke Capt. Carter a hiki i keahi i hoomaka i.

Ma ia Apana 429 Avana.



Avana Huina 1 Kaul.

1. The first part of the document is a list of names.

2. The second part is a list of addresses.

3. The third part is a list of telephone numbers.

4. The fourth part is a list of dates.

5. The fifth part is a list of times.

6. The sixth part is a list of locations.

7. The seventh part is a list of events.

Helu 775. Kaiwi

Ua koi mai oia no kona mau wahi ma Puunui Honolulu Aina Pookopi, Oahu no ka mea, ua loa ia ia keia mau wahi ma Kaopae koina Makuakane mai, Mai ke kama ana ma Niuanu i ka wa o Namahamcha I, he wahi kua i hoopuapua mui ia, no ke koi ana mai o M. Kekuanoa, aka; i ka mawa ana i ka olelo a ma huike ua maopopo no; he kuleana maoli ke Kaiwi - a ua noho keakea ole ia a hiki i keia manawa.

Oia ka makou e hooko nei no Kaiwi he kuleana hoi kona malalo o ke ano Alodio. Ina e uku mai oia i ko ke Aupuni hapa hapa; alaila, ua ku pono ia ia ka palapala sila Alodio.

Pono nae ia ia ke uku no ka hookolokolo a me ka hooholo ana i ka olelo. Penei,

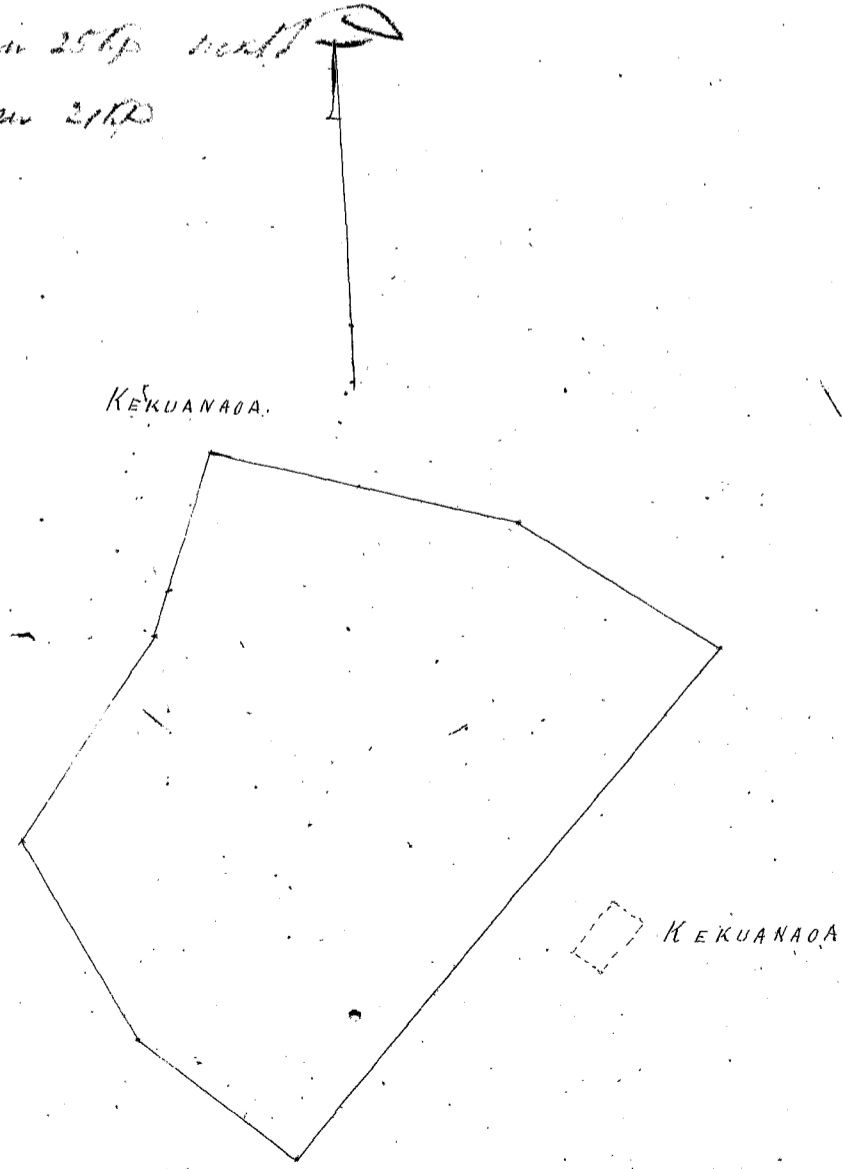
<i>W. Lee</i>	No ka rumi a me ke pai ana i ka olelo ma 'ka Niuepa,	\$ 1	ken.
	No ke kope ana i ka olelo koina 2 'aoo,	1	
<i>J. H. Smith</i>	No ka palapala kii,		50
<i>G. M. Robertson</i>	No ka hana ana i ka la 10 Mar. 1848. Apr. 4, 1850	2	-
<i>Joane Li</i>	No ke kope ana i na olelo a na hoike, 3 'aoo.	2	25
	No ka ana ana i ka la 28. Novemaba 1850. 2 aina,	5	
	No ke kope ana, 2 kope.		75
<i>J. Kekuanoa</i>	No ka hooholo ana i ka olelo, Dekemaba 2, 1850.	2	50
		<hr/>	
		15.00	

Eia na palena,

Muana I. Anais & C. J. Lyons.

E hoopuapua ana mai ke kahi Anais o ka pa, hohoke ma kahi puu pohaku. Oo holo ana Kema 76 1/2° N. 167 kaul. maibaila Kema 59° N. 1.25 kaul. maibaila Kema 41° N. 3.54 kaul. abaila No. 19° N. 4.00 kaul. abaila No. 31° N. 1.24 kaul. abaila No. 34° N. 1.32 kaul. abaila No. 16 1/2° N. 96 kaul. a hiki ma kahi e hoomaka i. Ua pili ma na awa a paan me ka aina i Kekuanoa. Aia malalo keia Aina ma Oka 74/100.

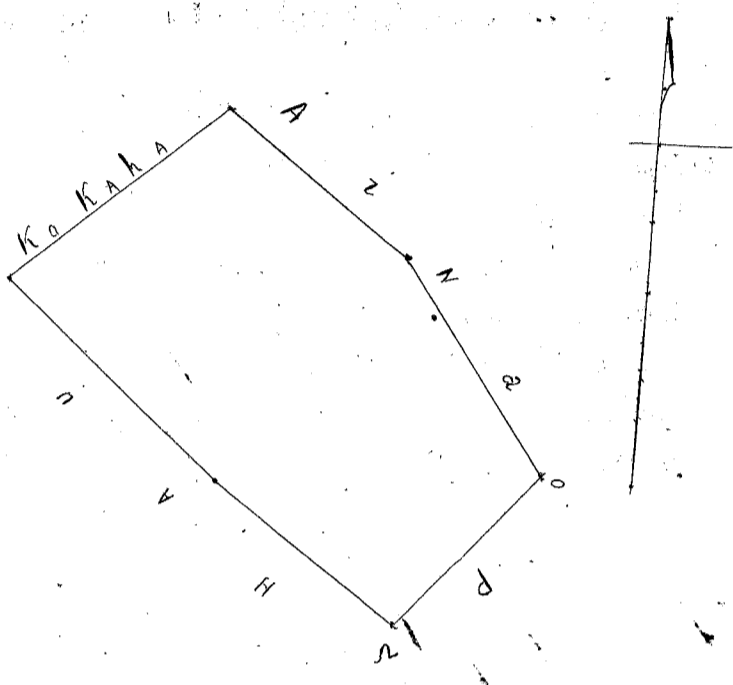
Op 2 445 am 256p next
 SE 135 am 217p



Scale one chain to an Inch.

Amara e George Richardson

Amara 2. Ke ana, hekaheka pa. Maia ma Puumi i Honolulu Aina
 Hoomakaia ke ana ana ma ke kipi kipi, a holo aku ke ana ana ma $46^{\circ} 45'$ Kom.
 1 kaul. $14\frac{1}{2}$ kap. huli $46^{\circ} 15'$ Kom. 1 kaul. 35 kap. i pili ana ia mau ana i ke Puhau ana,
 a hiki i ke Kaha wahi; alaila, huli 50° Nite. 1 kaul. $30\frac{1}{2}$ kap. e pili ana i ke Kaha wahi,
 a hiki hon i ke Puhau ana, alaila 51° Kib. 1 kaul. $19\frac{1}{2}$ kap. huli 33° Nite. 1 kaul.
 $21\frac{1}{2}$ kap. huli hon i ke kipi i hoomakaia i ke ana ana 42° Kom. 1 kaul. $7\frac{1}{2}$ kap. e
 pili ana ia mau ana a pau i ke Puhau ana.
 Eia kea ili 445 Amara 21 Kapua 3 Kua.



Helu 234 W. Kealakau. ✓

Ua koi mai oia no kona mau wahi ma Waimanalo, Hooleiupu, Mokuopuni Oahu no ka mea, ua loa ia ia keia mau wahi no Namikielua mai i ka M. A. 1833 paha, i ka wa o Hiniau.

a ua noho keakea ole ia a hiki i keia manawa.

Oia ka makou e hooko nei no Kealakau he kuleana hoi kona malalo o ke ano Alodio. Ina e uku mai oia i ko ke Aupuni hapa; alaila, ua ku pono ia ia ka palapala sila Alodio.

Pono nae ia ia ke uku no ka hookolokolo a me ka hooholo ana i ka olelo. Penei,


<i>W. Lee</i>	No ka rumi a me ke pai ana i ka olelo ma ka Nupepa,	\$ ken.
	No ke kope ana i ka olelo koina aao,	
<i>J. H. Smith</i>	No ka palapala kii,	
	No ka hana ana i ka la	
<i>G. M. Robertson</i>	No ke kope ana i na olelo a na hoike,	
<i>Loane Si</i>	No ka ana ana i ka la 3, Iulai, 1850.	
<i>J. Keekaula</i>	No ka hooholo ana i ka olelo, I Dekemaba 1850.	\$ 5.00

Eia na palena,

Anania i A. P. Thurston.

Ap. 1. Olo ma Puha, Waimanalo, Oahu.
 E hoomaka ma ke kiki Hema maika o keia, pili gna me ka aia o Kaakawalu, a me Kaakaw
 a e holo ana 31° Kom. 1.62 kaul. ma ke Kaakaw, alaila ma ke (Amuume aia) $52^\circ 15'$ 1.65 kaul. $36^\circ 30'$
 93 fankw. $56^\circ 15'$ 2.21 kaul. $49^\circ 30'$ 3 kaul. a hiki i ka hawaii, ke kiki Akau maika o keia
 alaila pili ma Kapawai 120 kaul. a hiki i ke kiki Hema maika o keia, alaila 58° Kom. 2.71 kaul. ma ka
 mahalele, a me ka loipalima, alaila ma ke Kaakawalu aia. 59° Kom. 1.55 kaul. a $51^\circ 45'$ Kom. 2.56
 kaul. a hiki i ka kiki i hoomaka i. Ma ia Apana 901 Anania.

Ap. 2. Pahale ma Puha.
 E hoomaka ma ke kiki Akau maika o keia, ke kiki Hema maika o ke Puha pahale ma ke pohaku
 i hoihoiaia X, a e holo ana $59^\circ 45'$ 2.53 kaul. ma ke Puha ma ke kiki kee pali, alaila ma ke kiki
 kee pali. 38° 1.76 kaul. 44° 1.16 kaul. a hiki i ke kiki Hema maika o keia, alaila ma ke kiki
 $61^\circ 15'$ Kom. 3.85 kaul. a 46° Kom. 1.90 kaul. a hiki i ka kiki i hoomaka i. Ma ia Apana 822 Anania.



523
 1200
 11573

1872

The first of the year was a very dry one
 and the crops were much injured
 by the drought. The wheat was
 particularly affected and the
 yield was very small. The
 corn crop was also much
 injured and the yield was
 very small. The other crops
 were also much injured and
 the yield was very small.

The second of the year was a very
 wet one and the crops were
 much injured by the
 drought. The wheat was
 particularly affected and the
 yield was very small. The
 corn crop was also much
 injured and the yield was
 very small. The other crops
 were also much injured and
 the yield was very small.

The third of the year was a very
 dry one and the crops were
 much injured by the
 drought. The wheat was
 particularly affected and the
 yield was very small. The
 corn crop was also much
 injured and the yield was
 very small. The other crops
 were also much injured and
 the yield was very small.

The fourth of the year was a very
 wet one and the crops were
 much injured by the
 drought. The wheat was
 particularly affected and the
 yield was very small. The
 corn crop was also much
 injured and the yield was
 very small. The other crops
 were also much injured and
 the yield was very small.

The fifth of the year was a very
 dry one and the crops were
 much injured by the
 drought. The wheat was
 particularly affected and the
 yield was very small. The
 corn crop was also much
 injured and the yield was
 very small. The other crops
 were also much injured and
 the yield was very small.

Helu 234 X. Kawaihalaui 2.

Ua koi mai oia no kona wahi ma Waimanalo Koolaupoko, Mokuape. Oahu. no ka mea, ua loa ia ia keia wahi no Ele mai i ka M. H. 1846

a ua noho keakea ole ia a hiki i keia manawa.

Oia ka makou e hooko nei no Kawaihalaui 2. he kuleana hoi kona malalo o ke ano Alodio. Ina e uku mai oia i ko ke Aupuni hapa; alaila, ua ku pono ia ia ka palapala sila Alodio.

Pono nae ia ia ke uku no ka hookolokolo a me ka hooholo ana i ka olelo. Penei,

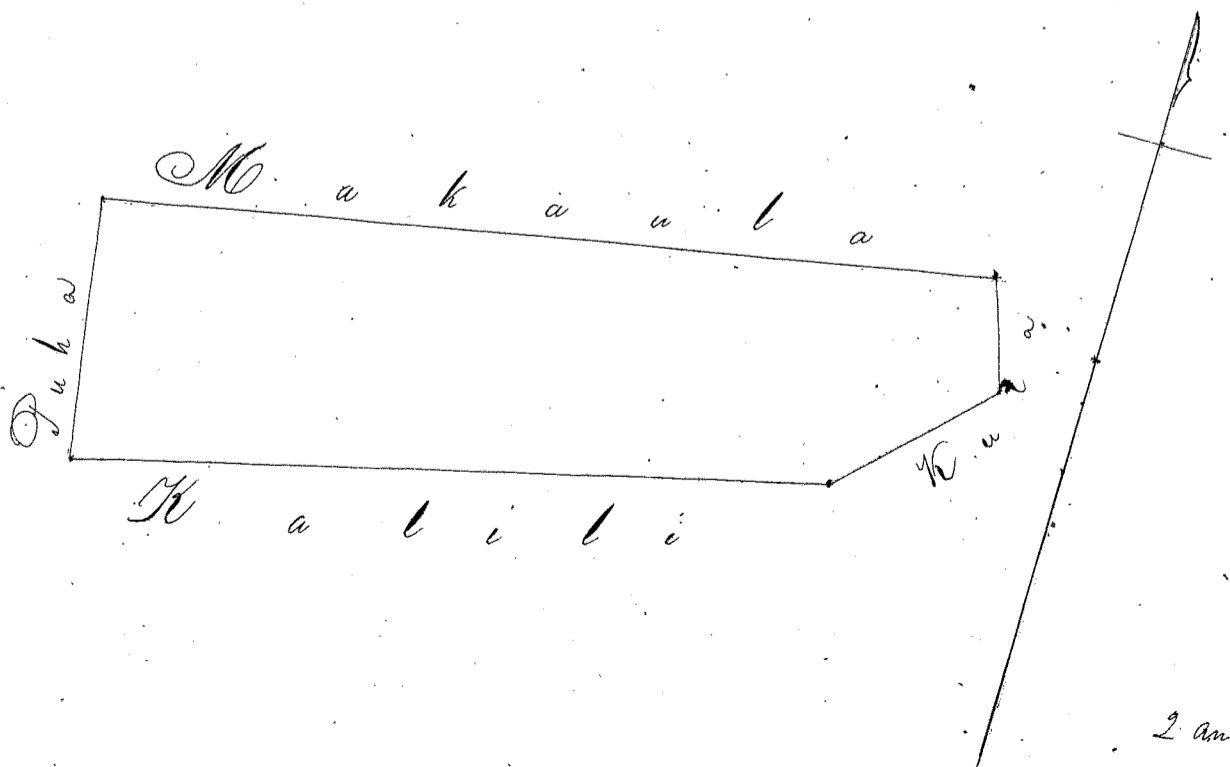
<i>W. L. L.</i>	No ka rumi a me ke pai ana i ka olelo ma ka Nupepa,	\$ ken. <u>\$ 5.00</u>
<i>J. H. Smith</i>	No ke kope ana i ka olelo koina aiao,	
<i>G. M. Robertson</i>	No ka palapala kii,	
<i>Joanua</i>	No ka hana ana i ka la	
<i>J. K. Kaula</i>	No ke kope ana i na olelo a na hoike,	
	No ka ana ana i ka la 29 June 1850.	
	No ke kope ana,	
	No ka hooholo ana i ka olelo, 2 Detemaba 1850,	


Eia na palena,

Anaia o A. J. Thurston.

I lili me ke kahinabale ma Nookio, Waimanalo, Oahu.
 E hoomaka ma ke kahi Akaun mauka o keia, ke kahi Aema mauka o ke Makaula aia, a i holi ana Ak. 88° 41' 9.50 kaul. ma ke Makaula a hiki i ka pohaku i hoailonaia ma ke pa, ke kahi Akaun mauka o Keia, a ke kahi Aema mauka o ke Makaula, alaila Ak. 16° 41' 1.20 kaul. ma ke pa, a hiki i ke kahi Aema mauka o Keia, ma ke kahi o ke pa, alaila Ak. 48° 11' 2 kaul. ma ke pa heke, alaila Ak. 75° 15' 11' 7.98 kaul. ma ke pa, a ma ke Kalili aia, a hiki i ke kahi Aema mauka o Keia, ke kahi Akaun mauka o ke Kalili, alaila Ak. 10° 20' 11' 2.84 kaul. ma Paha a hiki i kahi i hoimaka i.

Ma ia Opano 2 3/4 Ele





Helu 23⁴ G. Kabawala ✓

Ua koi mai oia no kona *Mau wahi ma Waimanalo, Koolau-poko, Moku-p. Oahu* no ka mea, ua loa ia ia keia *Mau wahi mo Hinaw mai i ka wa e ola ana o Hinaw*

a ua noho keakea ole ia a hiki i keia manawa.

Oia ka makou e hooko nei no *Kabawala* he kuleana hoi kona malalo o ke ano Alodio. ~~Ina e uku mai oia i ko ke Aupuni hapa; alaila, ua ku pono ia ia ka palapala sila Alodio.~~

Pono nae ia ia ke uku no ka hookolokolo a me ka hooholo ana i ka olelo. Penei,

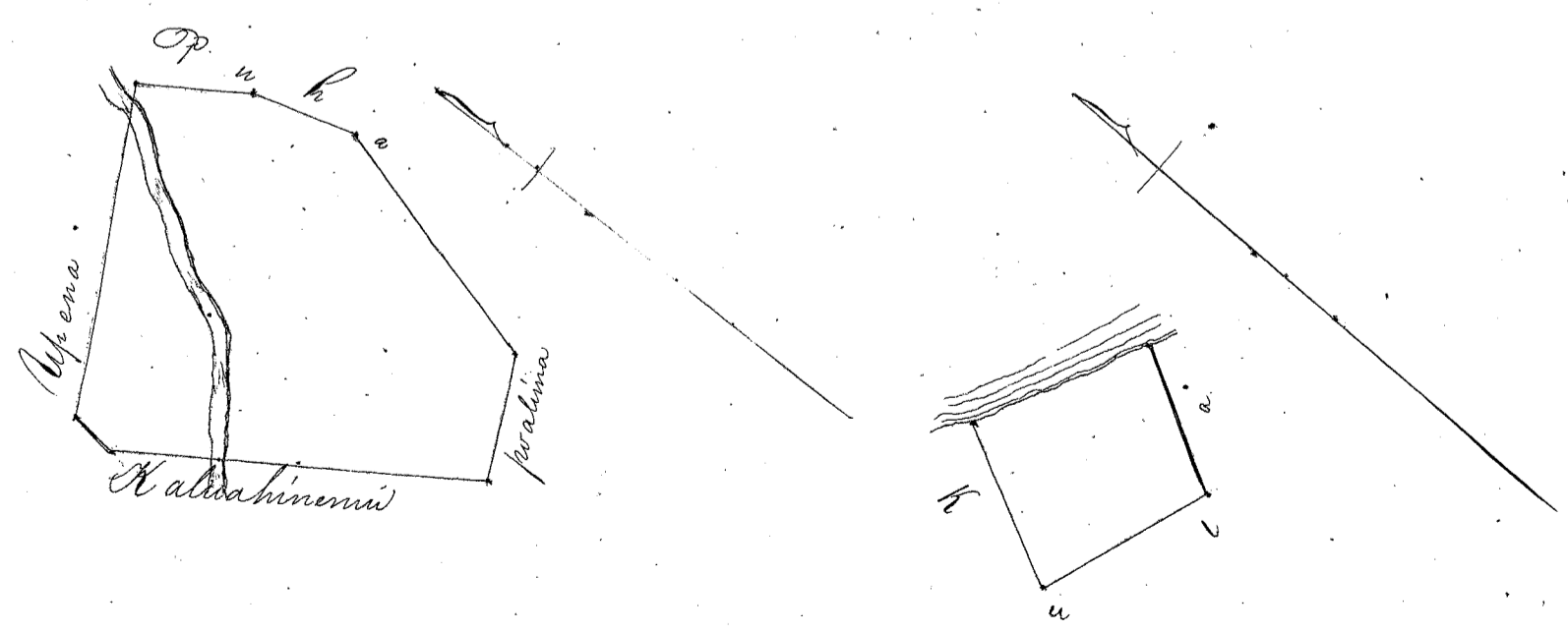
<i>W. L. L.</i>	No ka rumi a me ke pai ana i ka olelo ma ka Nupepa,	\$	ken.
<i>J. H. Smith</i>	No ke kope ana i ka olelo koina aao,		
<i>G. M. Robertson</i>	No ka palapala kii,		
<i>Joane Li</i>	No ka hana ana i ka la		
<i>J. Kikautakao</i>	No ke kope ana i na olelo a na hoike,		
	No ka ana ana i ka la 12. Iulai 1850.		
	No ke kope ana,		
	No ka hooholo ana i ka olelo, 2 D. Kemaka 1850.		
		\$	5.00

Eia na palena,

Anaia o A. P. Thurston.

5 loi ma *Jole, Waimanalo, Oahu.*
 E hoomaka ma ke kahi *Akua makai o keia*, ke kahi *Keena makai o ke Upena aina*, fuli ana hoi me *Puka Aina*. A e holo ana ma *Puka aina* He. 33° 45' Ni. 1.22 kaul. He. 17° 30' Ni. 1.18 kaul. a hiki i ke kahi *Keena makai o keia*. He. 14° 30' Nom. 1.53 kaul. He. 17° 45' Nom. 1.39 kaul. alaila He. 66° Nom. 1.37 kaul. ma ka loi *swalima* a hiki i ke kahi *Keena makai o keia*, alaila He. 32° 30' Nom. 1 kaul. ma ke *Kalua-hinenui*, a hiki i ke kahi *Akua makai o keia*, alaila *Akua* 49 kaul. a hiki i ke kahi *Keena makai o ke Upena aina*, alaila He. 62° Ni. 3.60 kaul. ma ke *Upena* a hiki i kahi i hoomaka i. Ma ia *Opuna* 1 ⁴²/₁₀₀ Eke.

Ap. 2. *paahala ma Pahou, Waimanalo.*
 E hoomaka ma ke kahi *Keena makai o keia* ma *kaahaka*, a e holo ana ma hula He. 17° Nom. 1.60 kaul. He. 80° Nom. 2 kaul. He. 15° 45' Ni. 1.86 kaul. a hiki i ke kahi *Akua makai o keia*, alaila 504 kaul. ma *kaahaka* a hiki i kahi i hoomaka i. Ma ia *Opuna* 222 *Anana*. 184/105



1911

THE UNIVERSITY OF CHICAGO
DEPARTMENT OF CHEMISTRY

RESEARCH REPORT

BY

W. H. KUNZE

AND

W. H. KUNZE

CHICAGO, ILL., 1911

11

Helu 234 L. Kawaauhau

Ua koi mai oia no kona wahi ma Waimanalo, Koolaupeke, Mokuap, Oahu, no ka mea, ua loa ia ia keia wahi mo Aha mai i kea No. 1846.

a ua noho keakea ole ia a hiki i keia manawa.

Oia ka makou e hooko nei no Kawaauhau. he kuleana hoi kona malalo o ke ano Alodio. Ina e uku mai oia i ko ke Aupuni hapa; alaila, ua ku pono ia ia ka palapala sila Alodio.

Pono nae ia ia ke uku no ka hookolokolo a me ka hooholo ana i ka olelo. Penei,

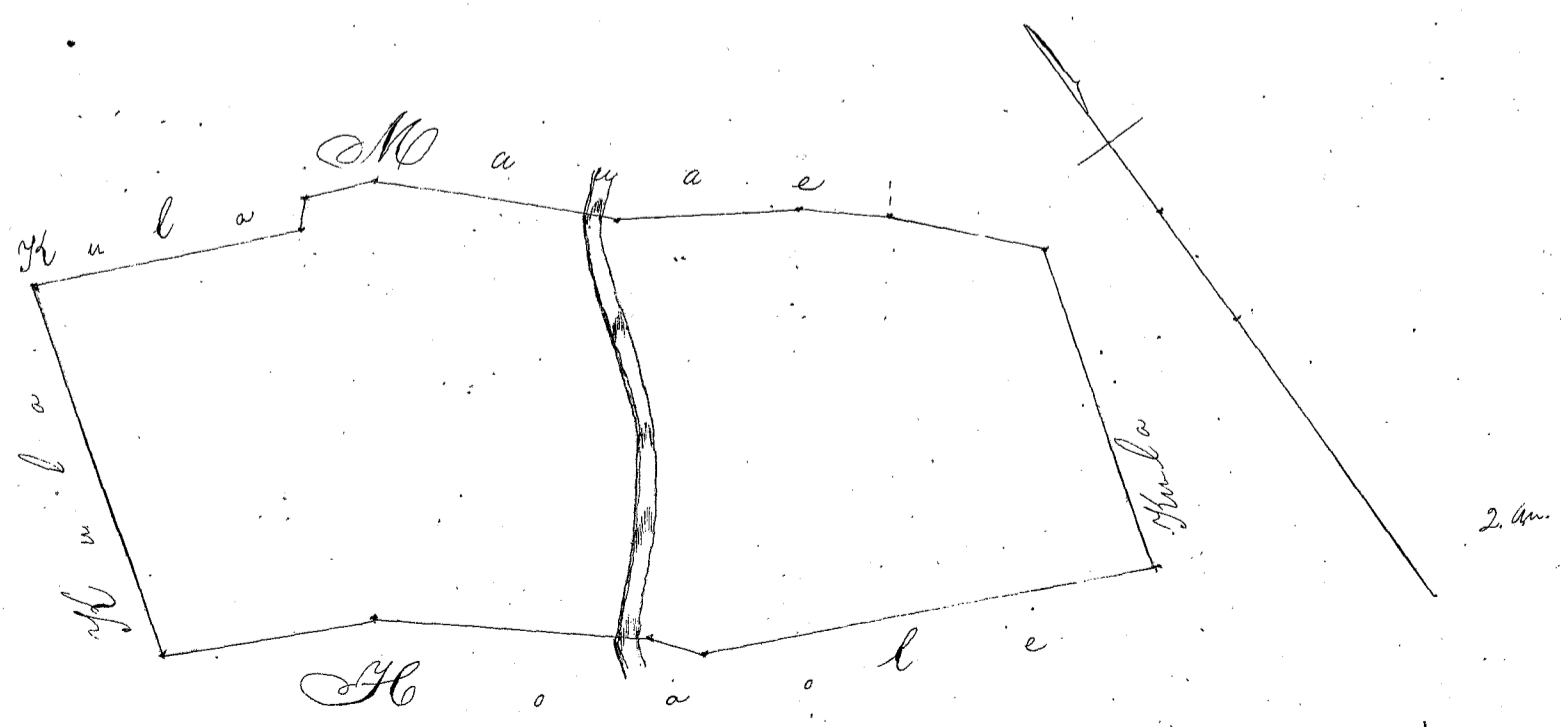
<i>W. L. Lee</i>	No ka rumi a me ke pai ana i ka olelo ma ka Nupepa,	\$	ken.
	No ke kope ana i ka olelo koina aaoa,		
<i>J. H. Smith</i>	No ka palapala kii,		
	No ka hana ana i ka la		
<i>G. M. Robertson</i>	No ke kope ana i na olelo a na hoike,		
<i>Joane Si</i>	No ka ana ana i ka la 2 Iulai 1854.		
	No ke kope ana,		
<i>S. Kawaauhau</i>	No ka hooholo ana i ka olelo, 2 Dekemaba 1858,		
			<u>\$ 7.00</u>


Eia na palena,

Awaro e A. G. Thurston.

19 lili me kea pabale ma Kalia-palolo, Waimanalo, Oahu.
 E hoomaka ma ke kahi Nema mauka o ke Mauae aino, a e holo ana ma hula. Ke. 44° 14' Ni. 163 kaul.
 a hiki i ke kahi Nema mauka o keia, Ke. 16° 3' Ni. 3.55 kaul. a hiki i ke kahi Nema mauka o keia, ke kahi
 Nema mauka o ke Koolaupeke aino, alaila ma ke Koolaupeke, Ke. 65° 15' Ni. 1.26 kaul. Ke. 39° Ni. 2.8 faukua. A. 52° 15'
 Ni. 2.94 kaul. Ke. 65° 15' Ni. 2.28 kaul. a hiki i ke kahi Nema mauka o keia, ke kahi Nema mauka o ke Koolaupeke, alaila
 ma hula Ke. 16° 15' Ni. 1.12 kaul. Ke. 69° Ni. 2.61 kaul. Ke. 36° Ni. 34 faukua. Ke. 70° 30' Ni. 87 faukua a hiki i kea
 aino o Mauae, alaila ma ke Mauae; Ke. 45° 15' Ni. 2.67 kaul. Ke. 52° Ni. 2 kaul. a Ke. 48° 15' Ni. 96 faukua a
 hiki i ke kahi i hoomaka i.

Ma ia Apawa L. 100 Eka.





Helu 23 1/2 U. Kiko

Ua koi mai oia no kona wahi ma Waimanalo, Koolaupoko, Mokuap. Oahu no ka mea, ua loa ia ia keia wahi in Kiko mai, ia Hinanu e ola ana

a ua noho keakea ole ia a hiki i keia manawa.

Oia ka makou e hooko nei no Kiko he kuleana hoi kona malalo o ke ano Alodio. Ina e uku mai oia i ko ke Aupuni hapa; alaila, ua ku pono ia ia ka palapala sila Alodio.

Pono nae ia ia ke uku no ka hookolokolo a me ka hooholo ana i ka olelo. Penei,

W. L. Lee
J. H. Smith
G. M. Robertson
Loane Li
J. Kakaialakoa

No ka rumi a me ke pai ana i ka olelo ma ka Nupepa,	
No ke kope ana i ka olelo koinu aoo,	
No ka palapala kii,	
No ka hana ana i ka la	
No ke kope ana i na olelo a na hoike,	
No ka ana ana i ka la ² , Iulai 1850,	
No ke kope ana,	
No ka hooholo ana i ka olelo, 2 Dekemaba 1850.	

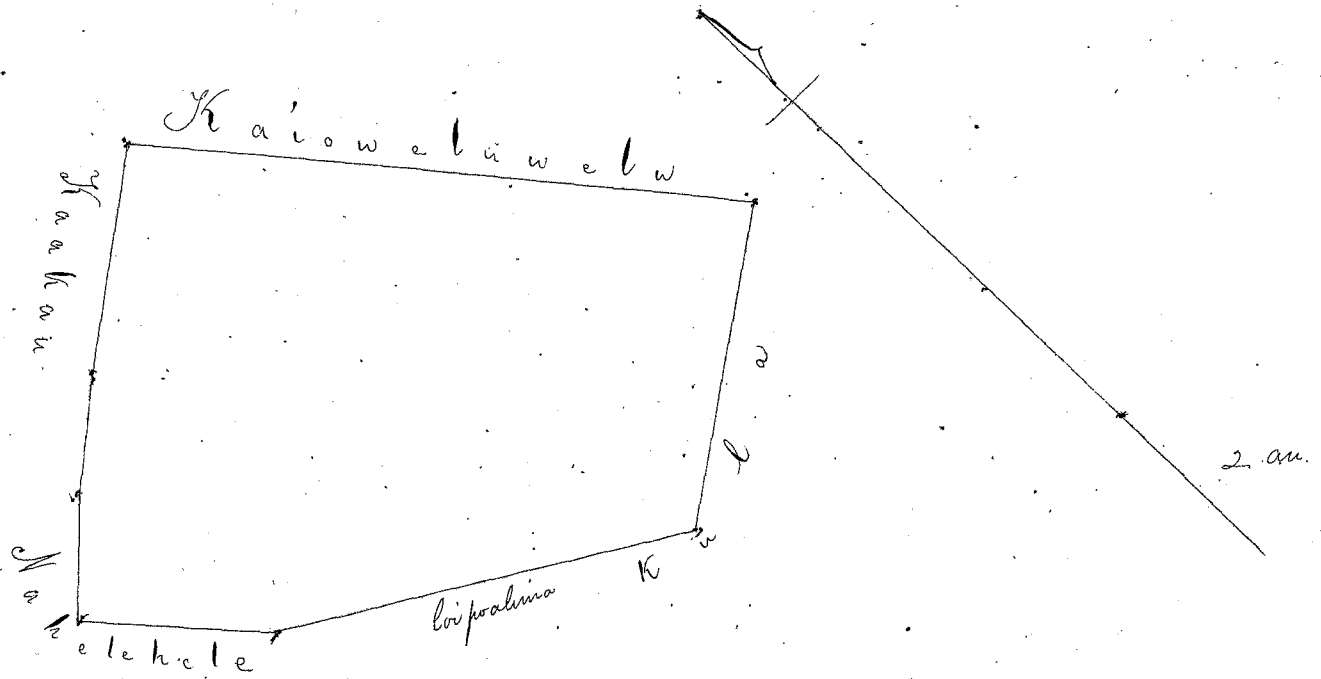
\$	ken.
\$ 5.00	

Eia na palena,

Anaia i A. G. Thurston.

7 loi me ka pahalo ma Kape, Waimanalo, Oahu
 E hoomaka ma ke kahi Kama mauka o keia, ke kahi Kama mauka o ke Kaiowelu, a e holo ana Ke 51°30' Nomi, 20 paku, ma ke Kape, alaila Ke 57°30' Nomi, 3.36 kaul. ma kula a hiki i ke kahi Kama mauka o keia, alaila Ke 55°30' Nomi, 4.50 kaul. ma kula a me ke loi pualima, kape, alaila Ke 39°15' Nomi, 2.10 kaul. ma ke walekete, a hiki i ke kahi Kape mauka o keia, alaila Ke 49°Ki, 1.44 kaul. ma ke walekete a hiki i ke kahi Kama mauka o ke Kape, alaila Ke 52°15' Ki, 1.20 kaul. a Ke 55°15' Ki, 2.41 kaul. a hiki i ke kahi Kape mauka o keia, ke kahi Kape mauka o ke Kaiowelu, alaila Ke 37° Ki, 6.68 kaul. ma ke Kaiowelu a hiki i kahi i hoomaka i.

Ma ia Opeana 2⁸⁹ pro Eko.



THE UNIVERSITY OF CHICAGO
LIBRARY

1950

1951

1952

1953

1954

Helu 235 B. Kaalehu

Ua koi mai oia no kona wahi ma Waimanalo, Koolau, Moku o Oahu no ka
 mea, ua loa ia ia keia wahi Mai kona Mai Makuwa oia

a ua noho keakea ole ia a hiki i keia manawa.

Oia ka makou e hooko nei no *Kaalehu* he kuleana hoi kona
 malalo o ke ano Alodio. ~~Ina e uku mai oia i ko ke Aupuni hapa ; alaila, ua ku
 pono ia ia ka palapala sila Alodio.~~

Pono nae ia ia ke uku no ka hookolokolo a me ka hooholo ana i ka olelo. Penei,

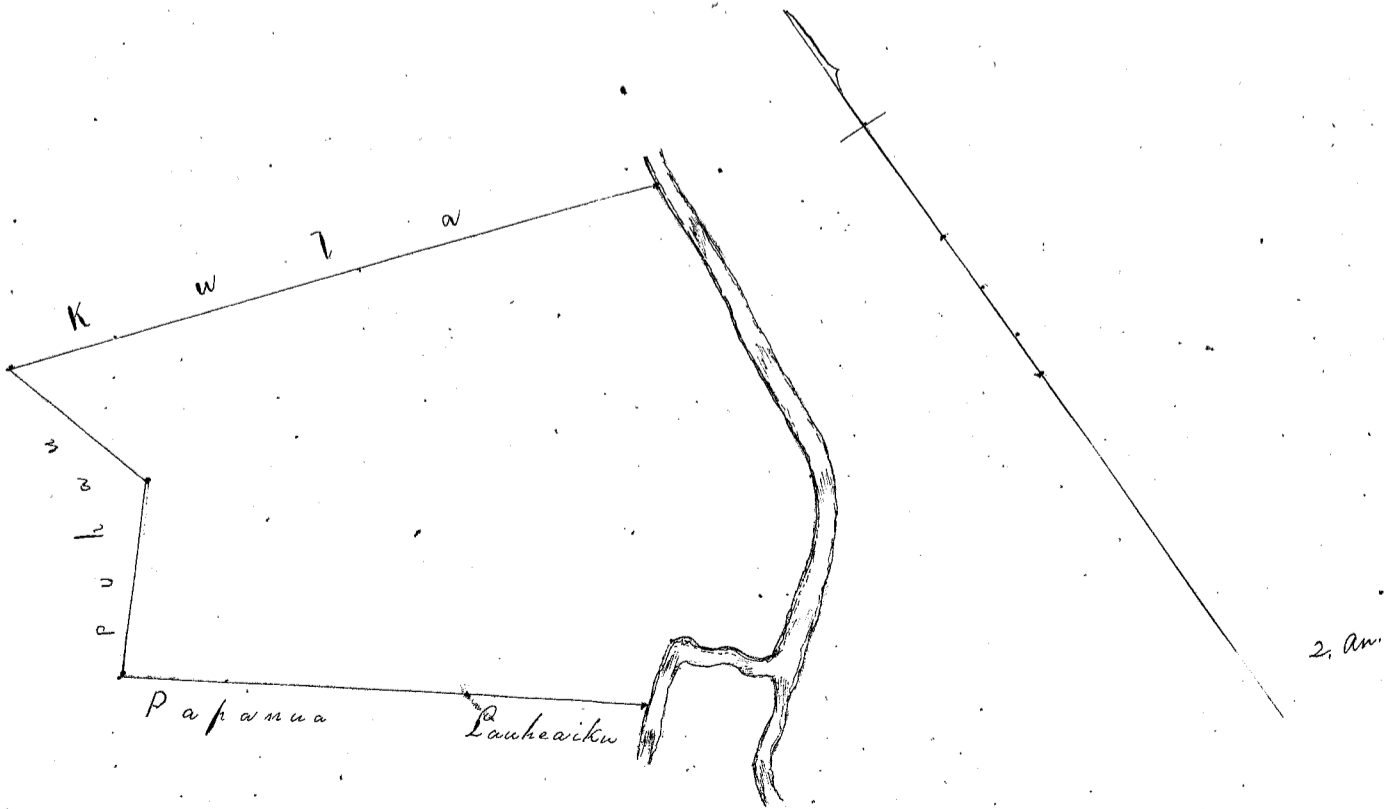
<i>W. L. Lee</i>	No ka rumi a me ke pai ana i ka olelo ma ka Nupepa,
	No ke kope ana i ka olelo koina aaoa,
<i>J. H. Smith</i>	No ka palapala kii,
	No ka hana ana i ka la
<i>G. M. Robertson</i>	No ke kope ana i na olelo a na hoike,
	No ka ana ana i ka la 6. Iulai 1850.
<i>Loani</i>	No ke kope ana,
<i>J. K. Keolu</i>	No ka hooholo ana i ka olelo, 2 Dekemaba 1850

ken.
 \$ 6-

Eia na palena,

Anaia e A. F. Thurston.

7 lo'i me ke kahua hale, Waikupanaha, Waimanalo, Oahu.
 E hoomaka ma ke kahi Heima mauka o keia, ke kahi Heima makai o ke Lauhaikeru aina, ona kahawai
 a e holo aha, Ak. 51° 30' Kom. 5.50 kaul. ma kea aina o Lauhaikeru, a me Puhana, a hiki i ke kahi Okaia mauka
 o keia, ke kahi Heima mauka o ke Puhana pahale, alaila ma ke Puhana. Ak. 43° 45' 2.12 kaul. a Ak. 17° Kom.
 1.92 kaul. a hiki i ke kahi Okaia makai o keia, alaila Ak. 69° 45' 7.10 kaul. a hiki i kahawai, alaila pui
 ana ma kahawai 7.24 kaul. a hiki i kahi i hoomaka i.
 Ma ia Apana 3.52 Eku.



1898
The first of the year
was a very successful one
and we have had a very
good crop of wheat and
corn.

The weather has been
very good and we have
had a very good crop
of wheat and corn.
The weather has been
very good and we have
had a very good crop
of wheat and corn.

The weather has been
very good and we have
had a very good crop
of wheat and corn.
The weather has been
very good and we have
had a very good crop
of wheat and corn.

The weather has been
very good and we have
had a very good crop
of wheat and corn.
The weather has been
very good and we have
had a very good crop
of wheat and corn.

The weather has been
very good and we have
had a very good crop
of wheat and corn.
The weather has been
very good and we have
had a very good crop
of wheat and corn.

The weather has been
very good and we have
had a very good crop
of wheat and corn.
The weather has been
very good and we have
had a very good crop
of wheat and corn.

The weather has been
very good and we have
had a very good crop
of wheat and corn.
The weather has been
very good and we have
had a very good crop
of wheat and corn.

Helu 235C. Kaunawa

Ua koi mai oia no kona Mau wahi ma Waiwanalo; Koolaupoko; Moku puni Oahu no ka mea, ua loa ia ia keia Mau wahi Mai kona Mau Makua mai.

a ua noho keakea ole ia a hiki i keia manawa.

Oia ka makou e hooko nei no Kaunawa he kuleana hoi kona malalo o ke ano Alodio. Ina e uku mai oia i ko ke Aupuni hapa; alaila, ua ku pono ia ia ka palapala sila Alodio.

Pono nae ia ia ke uku no ka hookolokolo a me ka hooholo ana i ka olelo. Penei,

<u>W. Lee</u>	No ka rumi a me ke pai ana i ka olelo ma ka Nupepa,	\$	ken.
	No ke kope ana i ka olelo koina aaoa,		
<u>J. H. Smith</u>	No ka palapala kii,		
	No ka hana ana i ka la		
<u>G. W. Robertson</u>	No ke kope ana i na olelo a na hoike,		
<u>Loane di</u>	No ka ana ana i ka la 9. Iulai, 1850.		
<u>J. Hekeaulakao</u>	No ke kope ana,		
	No ka hooholo ana i ka olelo, 2 Dekemaba 1850.		
		\$ 7.00	

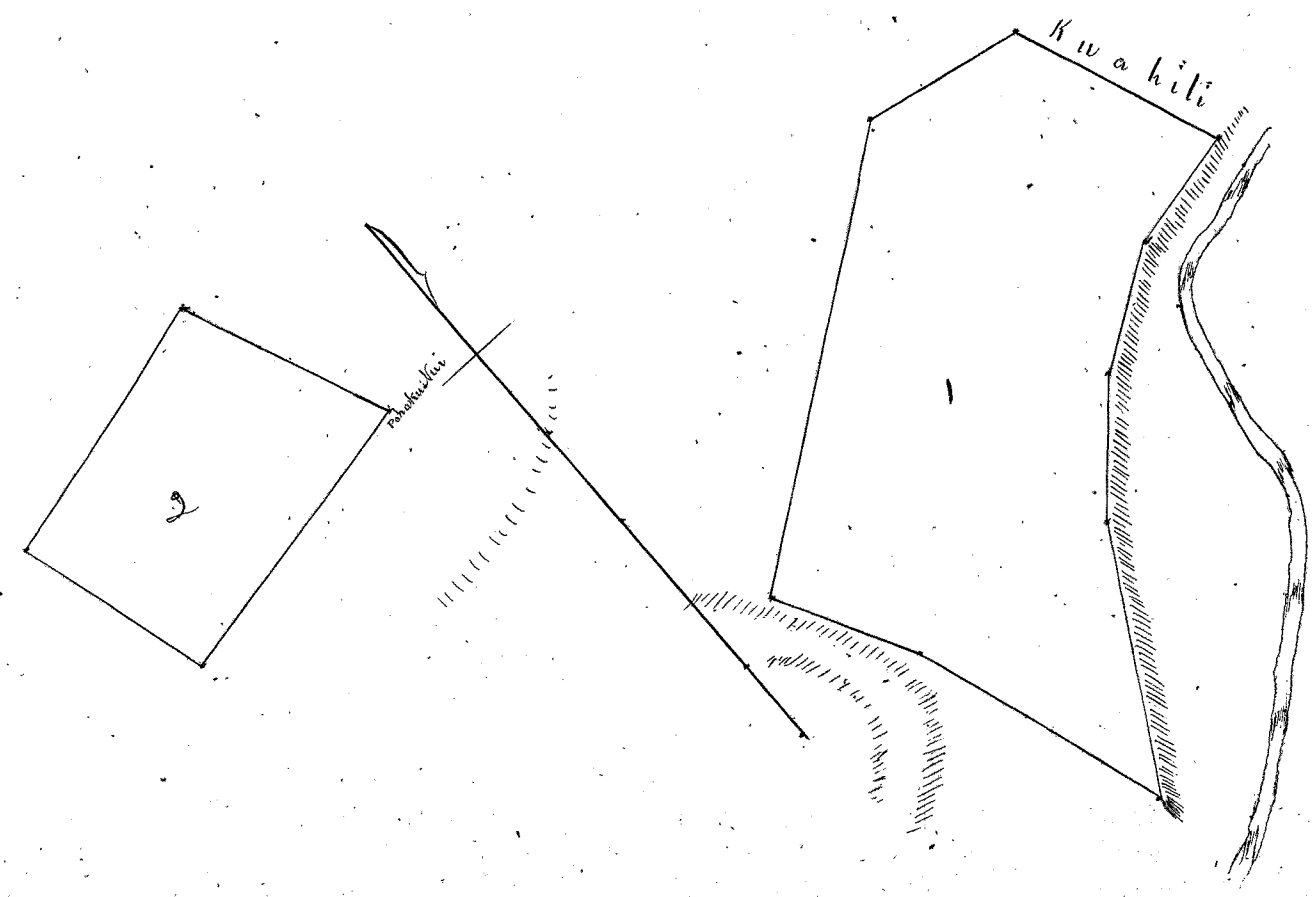
Eia na palena,


Anawa A. G. Thurston.

Apana 1. 17 lo'i, Mo'okee, Waiwanalo, Oahu.
 E ho'maka ma ke kahi Akau makai o keia, pili ana me ke kahi Ma'u mauka o ke Kuahili ana
 a hiki i ka kahi o keia, alaila ma ka kahi kea pili. Ke. 21° 51' 26" N. 2.64 kaul. ma ke Kuahili a hiki i ka kahi kea pili o ka kahi Ma'u mauka o keia, alaila ma ka kahi kea pili. Ke. 79° 15' N. 1.32 kaul. Ke. 53° 30' N. 1.48 kaul. Ke. 41° N. 1.51 kaul.
 Ke. 28° 30' N. 2.94 kaul. a hiki i ke kahi Ma'u mauka o keia, alaila Ke. 18° 30' N. a Ke. 27° 45' N. 1.66 kaul. a hiki i ke kahi Akau mauka o keia, alaila Ke. 51° 45' N. 5.17 kaul. a Ke. 82° 15' N. 1.76 kaul. ma hiki a hiki i ka kahi o keia.
 Ma ia Apana 2 1/100 Eia.

Apana 2. Kauhale, Mo'okee.
 E ho'maka ma ke kahi Ma'u mauka o keia, kahi e waiho aya Ke. 57° 30' N. 6 kaul. mai ke kahi mauka o ke Apana 1 mai, a e hiki ana ma ke kahi Ma'u mauka o keia, alaila Ke. 18° 15' N. 2.22 kaul. Ke. 72° 30' N. 3 kaul. Ke. 25° 30' N. 2.50 kaul. a hiki i ke kahi o keia, alaila Ke. 76° 30' N. 3.30 kaul. a hiki i ke kahi o keia.
 Ma ia Apana 902 Anawa.

2002
 2.230
 902
 2.1132
 2.1198
 2.50
 90
 3.09





Helu 235 D. Kuahiti

Ua koi mai oia no kona wahi ma Waimanalo, Hoobaupoko, Moku-puni Oahu no ka mea, ua loa ia ia keia wahi Mai kona mau Mupuna mai

a ua noho keakea ole ia a hiki i keia manawa.

Oia ka makou e hooko nei no Kuahiti he kuleana hoi kona malalo o ke ano Alodio. Ina e uku mai oia i ko ke Aupuni hapa; alaila, ua ku pono ia ia ka palapala sila Alodio.

Pono nae ia ia ke uku no ka hookolokolo a me ka hooholo ana i ka olelo. Penei,

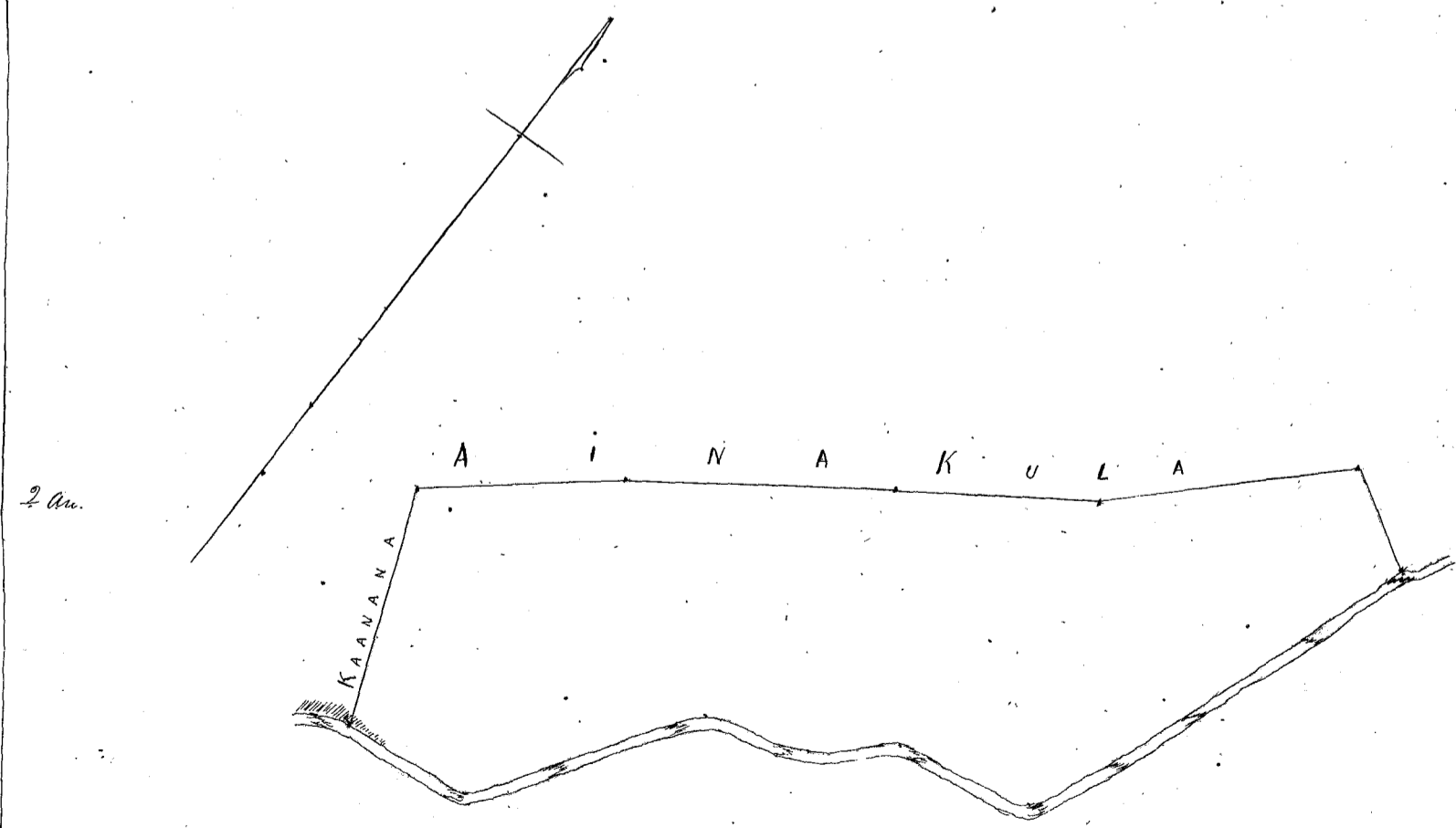
<i>W. Lee</i>	No ka rumi a me ke pai ana i ka olelo ma ka Nupepa,	#	ken.
	No ke kope ana i ka olelo koina aiao,		
<i>J. H. Smith</i>	No ka palapala kii,		
	No ka hana ana i ka la		
<i>G. M. Robertson</i>	No ke kope ana i na olelo a na hoike,		
<i>L. W. di</i>	No ka ana ana i ka la 9. Iulai 1850.		
<i>J. Kekaulahao</i>	No ke kope ana,		
	No ka hooholo ana i ka olelo, 2 Dekemaba 1850,		
			<u>\$ 6.00</u>

Eia na palena,

Anaia i A. S. Thurston.

17 loi me ke kahawai. Mooki, Waimanalo, Oahu.
 E hoomaka ma ke kahi Aema mauka, keia ma kahawai. A e holo ana Ak. 21° N. 2.85 kaul.
 pii ana 25 paku me ke kahi a hiki i ke kahi Aema mauka o ke Kaanana, a 2.60 kaul. ma ke Kaanana,
 a hiki i ke kahi Akau mauka keia, pii ana me ke kahi Akau mauka o ke Kaanana, alaila ma kula.
 Ak. 48° 30' N. 2.50 kaul. Ak. 55° N. 5.40 kaul. Ak. 44° 15' N. 3 kaul. a hiki i ke kahi Akau mauka o keia
 alaila ke. 60° 15' N. 1.33 kaul. a hiki i kahawai, alaila pii ana ma kahawai, 13.40 kaul. a hiki i kahi
 i hoomaka i. Ma ia Apana 3 1/10 Eka.

Ch. 10



2 An.

1957

1957

1957

1957

1957

1957

1957

1957

1957

1957

1957

1957

1957

1957

1957

1957

1957

1957

1957

1957

1957

1957

1957

1957

1957

1957

1957

1957

1957

1957

1957

1957

1957

1957

Helu 235 E. Kukiakhu ✓

Ua koi mai oia no kona
mea, ua loa ia ia keia
ana-

wahi ma Waimanalo. Kookaupiki. Mokupuni Oahu no ka
wahi no Lono mai mamua aku. I ka M. H. 1839, ia Kivian e ole

a ua noho keakea ole ia a hiki i keia manawa.

Oia ka makou e hooko nei no Kukiakhu he kuleana hoi kona
malalo o ke ano Alodio. ~~Ina e uku mai oia i ko ke Aupuni hapa~~; alaila, ua ku
~~pono ia ia ka palapala sila Alodio.~~

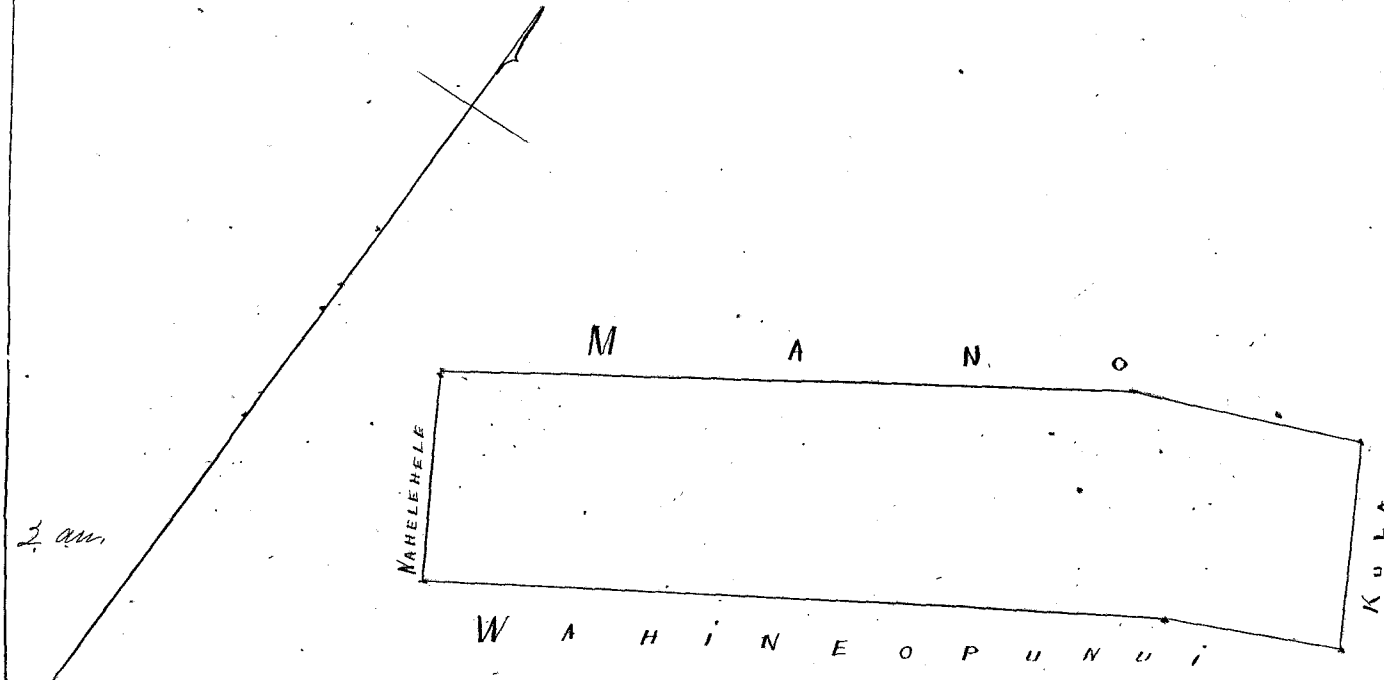
Pono nae ia ia ke uku no ka hookolokolo a me ka hooholo ana i ka olelo. Penei,

<i>W. L. Lee</i>	No ka rumi a me ke pai ana i ka olelo ma ka Nupepa,	\$	ken.
	No ke kope ana i ka olelo koina aoao,		
<i>J. H. Smith</i>	No ka palapala kii,		
	No ka hana ana i ka la		
<i>G. M. Robertson</i>	No ke kope ana i na olelo a na hoike,		
	No ka ana ana i ka la 2 Iulai, 1850		
<i>Loami</i>	No ke kope ana,		
<i>J. K. Kaulahao</i>	No ka hooholo ana i ka olelo, 2 Detemaba 1850		
			<u>\$ 5.00</u>

Eia na palena,

Amacia & A. G. Thurston.

5 loi me fe kahuahale ma Makakaalo. Waimanalo, Oahu.
 E hoomaka ma ke kahi Akau mauka o keia, a e holo ana Ak. 60° 30' N. 1 kaul. a hiki i ke kahi Kema mauka. I ka
 Mano ana, alaila ma ke Mano. Ak. 56° 30' N. 6.28 kaul. a Ak. 67° 30' N. 2.15 kaul. a hiki i ke kahi o ka pa pookahu.
 ke kahi Akau mauka o keia, a ke kahi Kema mauka o ke Mano, a ke kahi Kema mauka o ke Hanihonui pookahu.
 alaila Ak. 29° 15' N. 2.23 kaul. ma ka pa a hiki i ke pa pookahu i hoilonaia a ke kahi Kema mauka o keia, a ke kahi
 Akau mauka o ke Wahine Opunui, alaila ma ke Wahine Opunui. Ak. 61° 15' Kom. 1.90 kaul. a Ak. 58° Kom. 7.72 kaul.
 a hiki i ke kahi Kema mauka o keia, pili ana me ke Wahine Opunui, alaila Ak. 29° 45' Kom. 2.18 kaul. ma ka nakekela
 a hiki i ke kahi i hoomaka i. Ma ia Apana 2 ³¹/₁₀₀ Eka.



THE UNIVERSITY OF CHICAGO

PHYSICS DEPARTMENT

PHYSICS 350

LECTURE 1

MECHANICS

PROBLEM SET 1

1. A particle of mass m moves in a circle of radius r with constant speed v . Find the magnitude of the centripetal acceleration.

2. A particle of mass m moves in a circle of radius r with constant speed v . Find the magnitude of the centripetal force.

3. A particle of mass m moves in a circle of radius r with constant speed v . Find the magnitude of the centripetal force.

4. A particle of mass m moves in a circle of radius r with constant speed v . Find the magnitude of the centripetal force.

5. A particle of mass m moves in a circle of radius r with constant speed v . Find the magnitude of the centripetal force.

6. A particle of mass m moves in a circle of radius r with constant speed v . Find the magnitude of the centripetal force.

7. A particle of mass m moves in a circle of radius r with constant speed v . Find the magnitude of the centripetal force.

8. A particle of mass m moves in a circle of radius r with constant speed v . Find the magnitude of the centripetal force.

9. A particle of mass m moves in a circle of radius r with constant speed v . Find the magnitude of the centripetal force.

10. A particle of mass m moves in a circle of radius r with constant speed v . Find the magnitude of the centripetal force.

11. A particle of mass m moves in a circle of radius r with constant speed v . Find the magnitude of the centripetal force.

12. A particle of mass m moves in a circle of radius r with constant speed v . Find the magnitude of the centripetal force.

13. A particle of mass m moves in a circle of radius r with constant speed v . Find the magnitude of the centripetal force.

14. A particle of mass m moves in a circle of radius r with constant speed v . Find the magnitude of the centripetal force.

15. A particle of mass m moves in a circle of radius r with constant speed v . Find the magnitude of the centripetal force.

16. A particle of mass m moves in a circle of radius r with constant speed v . Find the magnitude of the centripetal force.

17. A particle of mass m moves in a circle of radius r with constant speed v . Find the magnitude of the centripetal force.

18. A particle of mass m moves in a circle of radius r with constant speed v . Find the magnitude of the centripetal force.

19. A particle of mass m moves in a circle of radius r with constant speed v . Find the magnitude of the centripetal force.

20. A particle of mass m moves in a circle of radius r with constant speed v . Find the magnitude of the centripetal force.

Hehu 235 F. Kimoelaw

Ua koi mai oia no kona wahi ma Waimanalo, Koolau-poko, Moku-puni Oahu no ka mea, ua loa ia ia keia wahi no *Pono* mai waimua aku o ka M. A. 1839, i o Kimoelaw e oia ana.

a ua noho keakea ole ia a hiki i keia manawa.

Oia ka makou e hooko nei no *Kimoelaw* he kuleana hoi kona malalo o ke ano Alodio. Ina e uku mai oia i ko ke Aupuni hapa; alaila, ua ku pono ia ia ka palapala sila Alodio.

Pono nae ia ia ke uku no ka hookolokolo a me ka hooholo ana i ka olelo. Penei,

<i>W. L. Lee</i>	No ka rumi a me ke pai ana i ka olelo ma ka Nupepa,	\$	ken.
	No ke kope ana i ka olelo koina aono,		
<i>J. H. Smith</i>	No ka palapala kii,		
	No ka hana ana i ka la		
<i>G. W. Robertson</i>	No ke kope ana i na olelo a na hoike,		
<i>Louise</i>	No ka ana ana i ka la 13. Iulai, 1850,		
	No ke kope ana,		
<i>J. Kaulahao</i>	No ka hooholo ana i ka olelo, 2 Dekemaba 1850,		
			<u>\$5.00</u>

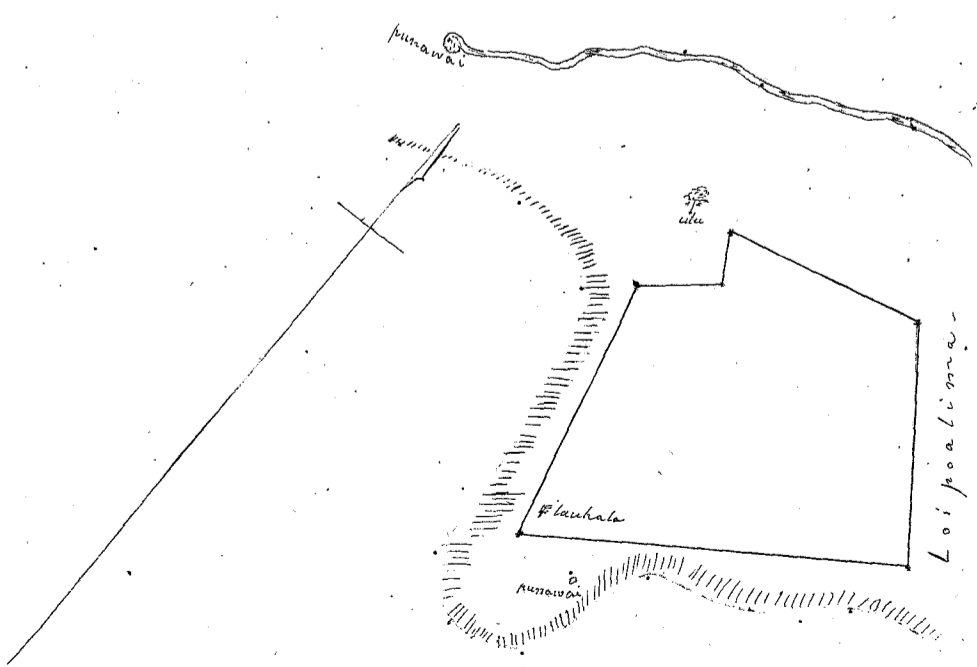
Eia na palena,

Maia A. G. Thurston

4 lvi. Pohakunui, Waimanalo, Oahu.

E hoomaka ma ke kahi Hema makeai o keia, pili ana me ka loipalima, a e holo ana He. 55° Kom. 4.44 kaul. ma kula a hiki i ke kahi Hema mauka o keia, alaila Ak. 14° 30' Kom. 2.95 kaul. ma kula a hiki i ke kahi Akau mauka o keia, alaila Ak. 50° 15' Ki. 90 fauku. Ak. 29° Kom. 57 fauku. Ak. 76° 15' Ki. 2.12 kaul. ma kula a hiki i ke kahi Akau makeai o keia, pili ana me ka loipalima, alaila He. 38° 20' Ki. 2.60 kaul. ma ka fualima a hiki i kahi i hoomaka i.

Ma ia Apana 1 ³/₁₀₀ Eka.



1944

1944

1944

1944

1944

1944

1944

1944

Helu 235 *Kaioweluwelu*

Ua koi mai oia no kona wahi ma *Waimanalo, Koolauloko, Moku o Maui* no ka
mea, ua loa ia ia keia wahi *no Kihia mai, ia Kihia e la ana*

a ua noho keakea ole ia a hiki i keia manawa.

Oia ka makou e hooko nei no *Kaioweluwelu* he kuleana hoi kona
~~malalo o ke ano Alodio. Ina e uku mai oia i ko ke Aupuni hapa~~; alaila, ua ku
~~pono ia ia ka palapala sila Alodio.~~

Pono nae ia ia ke uku no ka hookolokolo a me ka hooholo ana i ka olelo. Penei,

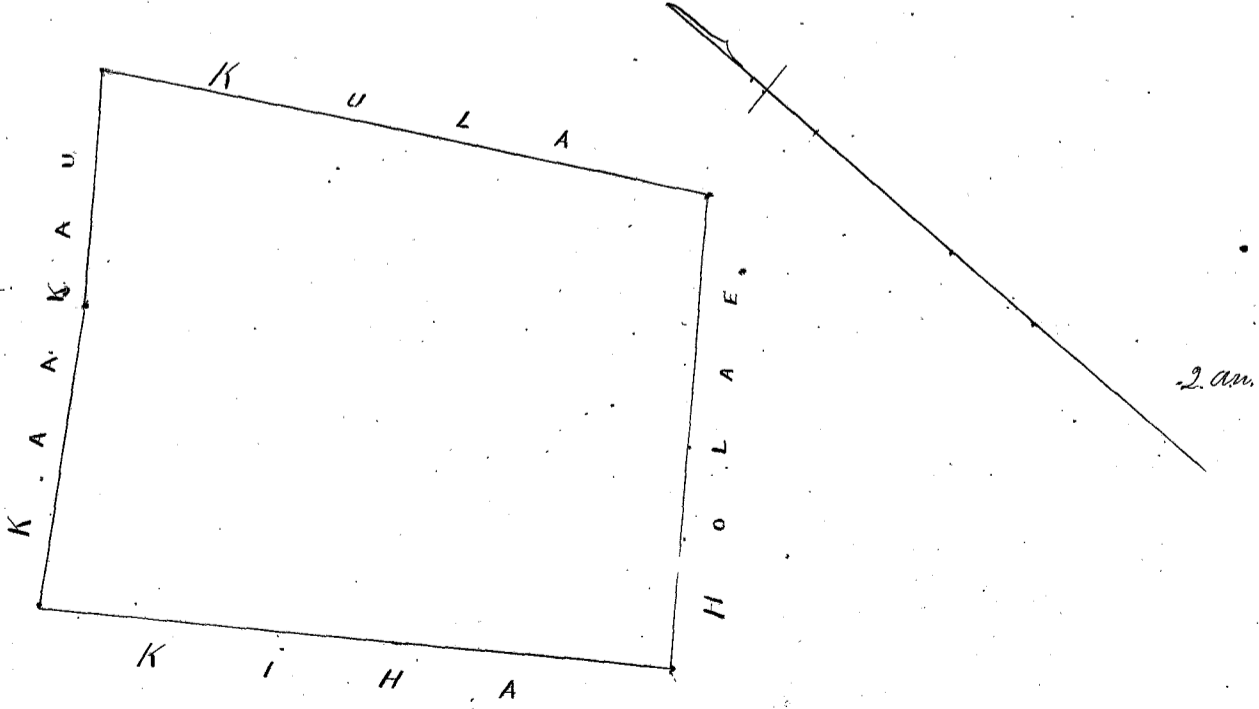
<i>W. L. Hea</i>	No ka rumi a me ke pai ana i ka olelo ma ka Nupepa,	\$	ken.
	No ke kope ana i ka olelo koina aaoa,		
<i>S. H. Smith</i>	No ka palapala kii,		
	No ka hana ana i ka la		
<i>G. W. Robertson</i>	No ke kope ana i na olelo a na hoike,		
<i>Loanehi</i>	No ka ana ana i ka la 2 Iulai 1850.		
<i>S. K. Kaula</i>	No ke kope ana,		
	No ka hooholo ana i ka olelo, 2 Dekemaha 1850,		
		\$	6.00

Eia na palena,

Anaia & A. S. Thurston

6 loo me ka pahale ma Kaa, Waimanalo, Oahu.
 E hoomaka ma ke kahi o Kaa maikai o Kaa, ma ka pahale i hooilonaia & ke kahi o Kaa maikai o Kaa
 aia. O ke holo ana Ke. 30° 45' Ni. 6.48 kaul. ma ka pa a hiki i ke pahale i hooilonaia & ke kahi o Kaa maikai o Kaa
 a ke kahi o Kaa maikai o Kaa; alaila Ke. 52° 30' Kom. 5 kaul. ma ke Kaa, a hiki i ke kahi o Kaa maikai, pili
 ana me ke Kaa aia, a me ke kahi o Kaa maikai o Kaa, alaila Ke. 37° Kom. 6.68 kaul. ma ke Kaa a hiki i
 ke kahi o Kaa maikai o Kaa, alaila ma ke Kaa. Ke. 55° 45' Ni. 3.14 kaul. Ke. 51° Ni. 2.58 kaul. a hiki i
 ke kahi o Kaa maikai i.
 Ma ia Apana 3 1/2 Eka.

938



1910
No. 1000

...

...

...

...

...

...

...

...

...

...

...

...

...

...

...

...

...

Helu 235 H. Kawaihalaw 1

Ua koi mai oia no kona wahi ma Waimanalo, Koolau-poko, Moku-puni, Oahu no ka mea, ua loa ia ia keia wahi ma Puana mai i ka wa o Na ana o Hinan.

a ua noho keakea ole ia a hiki i keia manawa.

Oia ka makou e hooko nei no Kawaihalaw 1 he kuleana hoi kona malalo o ke ano Alodio. Ina e uku mai oia i ko ke Aupuni hapa; alaila, ua ku pono ia ia ka palapala sila Alodio.

Pono nae ia ia ke uku no ka hookolokolo a me ka hooholo ana i ka olelo. Penei,

<i>W. L. L.</i>	No ka rumi a me ke pai ana i ka olelo ma ka Nupepa,	\$	ken.
	No ke kope ana i ka olelo koina aao,		
<i>J. H. Smith</i>	No ka palapala kii,		
	No ka hana ana i ka la		
<i>G. M. Robertson</i>	No ke kope ana i na olelo a na hoike,		
	No ka ana ana i ka la 29. Iune. 1850.		
<i>Loani Si</i>	No ke kope ana,		
<i>J. Hekaulakao</i>	No ka hooholo ana i ka olelo, 2 Detemaba. 1850.		
			\$ 6, 00

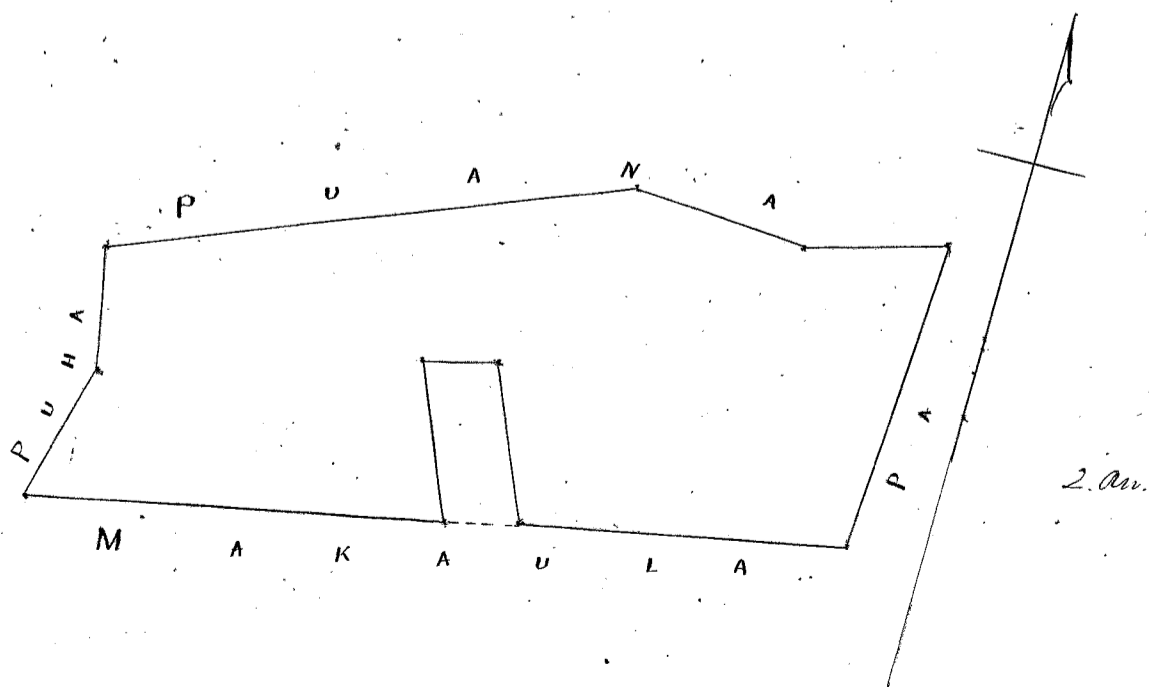
Eia na palena,


Amasa A. Thurston

7 loi me ke kahuahala, ma Nonohio, Waimanalo, Oahu.
 E hoomaka ma ke kahi Akau mauka o keia, ke kahi Nema mauka o ke Puana aina, Ag holo ana ma ke Puana. Ak. 67° 45' Ni. 5.64 kaul. Ak. 83° 15' Ni. 1.85 kaul. Ak. 72° 30' Ni. 1.56 kaul. a hiki i ka pohaku i hoailonaia + ma ka pu, ke kahi Akau makai o keia, a ke kahi Nema makai o ke Puana, alaila Ak. 2° 15' Kom. 3.39 kaul. ma ka pu a hiki i ka pohaku i hoailonaia x ke kahi Nema makai o keia, a ke kahi Akau makai o ke Makaula, alaila Ak. 77° Ni. 3.46 kaul. ma ke Makaula a hiki i ka loifede, alaila ma ke kaul. Ak. 25° 45' Kom. 1.77 kaul. Ak. 73° 20' Kom. 79 kaul. Ak. 24° 45' Ni. 1.72 kaul. alaila Ak. 77° Kom. 4.48 kaul. ma ke Makaula, a hiki i ke kahi Nema mauka o keia, ke kahi Akau mauka o ke Makaula, alaila ma Puana aina. Ak. 15° Ni. 1.62 kaul. Ak. 14° Kom. 1.26 kaul. a hiki i kaahi i hoomaka i.

Ma wa Apama 2 58/100 Oka.

P. 50





Hele 235 Kalili

Ua koi mai oia no kona wahi ma Waimanalo, Koolau poe, Moku o Oahu no ka mea, ua loa ia ia keia wahi ma Pimoku mai, i ka wa e ola ana o Minaw.

a ua noho keakea ole ia a hiki i keia manawa.

Oia ka makou e hooko nei no Kalili he kuleana hoi kona malalo o ke ano Alodio. Ina e uku mai oia i ko ke Aupuni hapa; alaila, ua ku pono ia ia ka palapala sila Alodio.

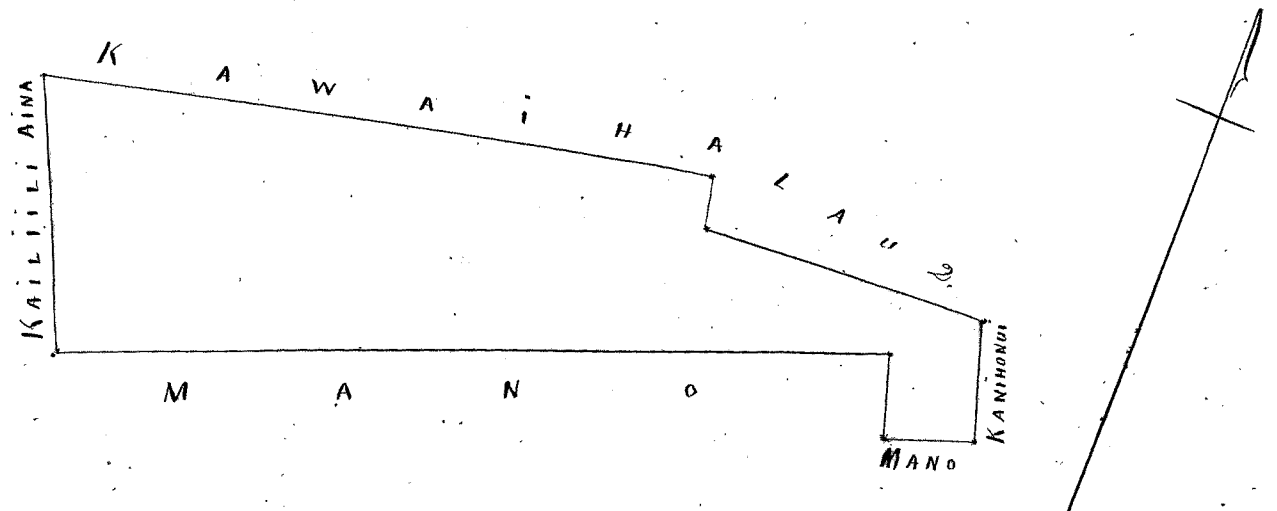
Pono nae ia ia ke uku no ka hookolokolo a me ka hooholo ana i ka olelo. Penei,

<i>W. L. Lee</i>	No ka rumi a me ke pai ana i ka olelo ma ka Nupepa,	\$	ken.
	No ke kope ana i ka olelo koina aaoa,		
<i>J. H. Smith</i>	No ka palapala kii,		
<i>G. M. Robertson</i>	No ka hana ana i ka la		
<i>Loane</i>	No ke kope ana i na olelo a na hoike,		
<i>J. K. Kamae</i>	No ka ana ana i ka la 29 June 1850.		
	No ke kope ana,		
	No ka hooholo ana i ka olelo, 2 Dikemaha 1850.		
			\$ 5.00

Eia na palena,

Anaia o A. S. Thurston.

I lo'i me ke kahua haka ma Kapuni, Waimanalo, Oahu.
 E hoomaka ma ke kahi Akaun mauka o keia, ke kahi Kema mauka o ke Koolau 2. aia, A o keolo ana 75° 15' Ni. 7.18 kaul. ma ke Koolau 2, alaila Ke. 12° 30' Ni, ke paau. I kina ke paau. Ke. 84° 15' Ni. 2.45 kaul. a hiki i ke kahi o ke paau, ke kahi Akaun mauka o keia, a ke kahi Akaun mauka o ke Kanihonui kahua haka, alaila Ke. 20° 15' Ni. 1.32 kaul. ma ke Kanihonui, a hiki i ke kahi Ni. Kema o ke hale Amara, ke kahi Kema mauka o keia, a ke kahi Akaun mauka o ke Mano aia, alaila Ke. 63° 30' Kom. 1 kaul. ma ke Mano, a hiki i ke kahi Kema mauka o ke Koolau, alaila Ke. 20° Kom. 90 paau; a hiki i ke kahi Akaun mauka o ke Koolau, alaila Ke. 67° 15' Kom. 8.70 kaul. ma ke Koolau, a ma Kailili aia, a hiki i ke kahi Kema mauka o keia, alaila Ke. 25° 30' Kom. 2.96 kaul. ma Kailili aia, a hiki i kahi i hoomaka i.
 Maia o Apua 2 1/2 oia.



2 oia.

1944

are being used for the purpose of...

...of the...

...of the...

...of the...

...of the...

...of the...

...of the...

...of the...

...of the...

...of the...

...of the...

...of the...

...of the...

...of the...

...of the...

...of the...

...of the...

...of the...

...of the...

...of the...

...of the...

...of the...

...of the...

...of the...

...of the...

...of the...

...of the...

...of the...

...of the...

...of the...

...of the...

...of the...

...of the...

...of the...

...of the...

...of the...

...of the...

...of the...

...of the...

...of the...

...of the...

...of the...

...of the...

...of the...

...of the...

...of the...

...of the...

...of the...

...of the...

...of the...

...of the...

...of the...

...of the...

...of the...

Hele 235 H. Kanikouu

Ua koi mai oia no kona mau wahi ma Waimanalo, Hoahaupoko, Mokuiahi Oahu no ka mea, ua loa ia ia keia mau wahi no Tahiti mai i ka wa e ola ana o Kinawa.

a ua noho keakea ole ia a hiki i keia manawa.

Oia ka makou e hooko nei no Kanikouu he kuleana hoi kona malalo o ke ano Alodio. Ina e uku mai oia i ko ke Aupuni hapa; alaila, ua ku pono ia ia ka palapala sila Alodio.

Pono nae ia ia ke uku no ka hookolokolo a me ka hooholo ana i ka olelo. Penei,

<i>W. L. L.</i>	No ka rumi a me ke pai ana i ka olelo ma ka Nupepa,	\$	ken.
<i>S. H. Smith</i>	No ke kope ana i ka olelo koina aaoa,		
<i>G. M. Robertson</i>	No ka palapala kii,		
<i>Loane Li</i>	No ka hana ana i ka la		
<i>J. Heaulakao</i>	No ke kope ana i na olelo a na hoike,		
	No ka ana ana i ka la 3 Iulai 1850.		
	No ke kope ana,		
	No ka hooholo ana i ka olelo, 2. Dekemaba 1850		
			<u>\$ 5.00</u>

Eia na palena,

Maia e A. G. Thurston.

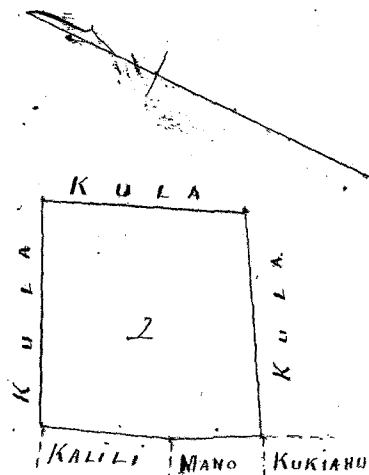
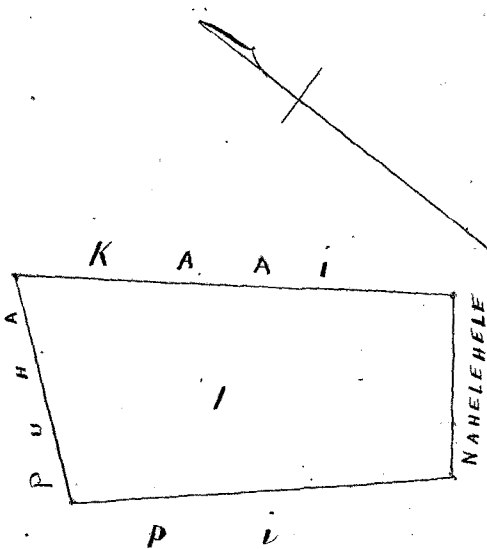
Apana 1. 5 hi ma Kaaliiti, Waimanalo, Oahu.

E hoemaka ma ke kahi Hema matakai o keia, pili ana me ke aino o Kaai, a e holo ana Me. 52° 30' Kom. 1.94 kaul. ma ke aino wahelohelo, a hiki i ke kahi Hema matakai o keia, alaila Me. 40° 45' Kom. 4.04 kaul. ma ke aino o Pi, a hiki i ke kahi Akau matakai o keia, alaila Me. 38° Hi. 2.47 kaul. ma Puha aino a hiki i ke kahi Akau matakai o keia, alaila Me. 35° 15' Hi. 4.62 kaul. ma ke Kaai a hiki i kahi i hoemaka. Ma ia Apana 1150 Anana.

Apana 2. pahale ma Mahilua, Waimanalo.

E hoemaka ma ke kahi Akau matakai o keia, ke kahi Akau matakai o ke Kaaliiti aino. A e holo ana Me. 64° 45' Hi. 2.42 kaul. a Me. 24° 15' Hi. 2.10 kaul. a Me. 60° 15' Kom. 2.37 kaul. ma hula a hiki i ke kahi Hema matakai o keia, ke kahi Hema matakai o ke Mano, a ke kahi Akau matakai o ke Kukiahu, alaila Me. 24° 30' Kom. 95 fuaaku ma ke Mano, a Me. 20° 15' Kom. 1.32 kaul. ma ke Kaaliiti a hiki i kahi i hoemaka. Ma ia Apana 630 Anana.

1150
630
1780
1210
1. 570



1944

...

...

...

...

...

...

...

...

...

...

...

...

...

...

...

...

...

...

...

...

...

...

...

...

...

...

...

...

...

...

...

...

...

...

...

...

...

...

...

...

...

Hehu 2352, Kauwa

Ua koi mai oia no kona wahi ma Waimanalo-Koolau-poko, Moku-puni Oahu no ka mea, ua loa ia ia keia wahi ma Kaukaiwa i ka wa e ola ana o Hinawi.

a ua noho keakea ole ia a hiki i keia manawa.

Oia ka makou e hooko nei no Kauwa he kuleana hoi kona malalo o ke ano Alodio. Ina e uku mai oia i ko ke Aupuni hapa; alaila, ua ku pono ia ia ka palapala sila Alodio.

Pono nae ia ia ke uku no ka hookolokolo a me ka hooholo ana i ka olelo. Penei,

<i>W. H. Lee</i>	No ka rumi a me ke pai ana i ka olelo ma ka Nupepa,	# ken.
<i>J. H. Smith</i>	No ke kope ana i ka olelo koina aaoa,	
<i>G. M. Robertson</i>	No ka palapala kii,	
<i>Loane Li</i>	No ka hana ana i ka la	
<i>J. K. Kaulahao</i>	No ke kope ana i na olelo a na hoike,	
	No ka ana ana i ka la 29. June 1850	
	No ke kope ana,	
	No ka hooholo ana i ka olelo, 2 Iekemaba 1850.	

\$ 4.00

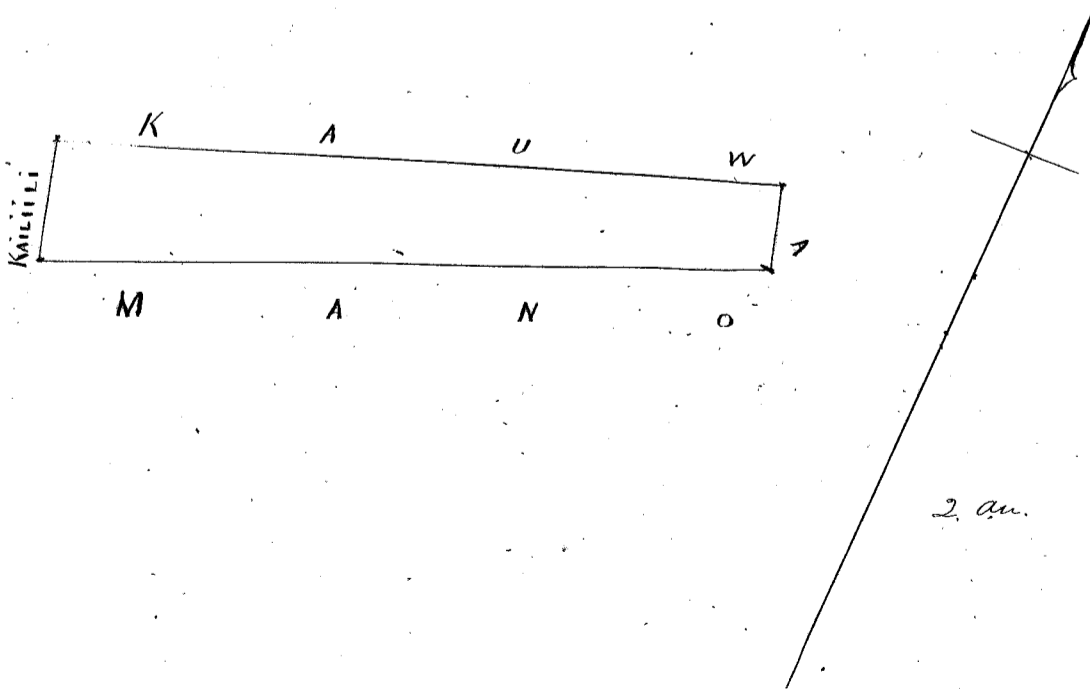
Eia na palena,

Anaia e A. G. Thurston.


5 linaloa me ke kahuaahale, Mahaiula, Waimanalo, Oahu.

E hoomaka ma ke kahi Nema makai o Kua, pili ana me ka aina o Malili, a me Mano. O ke kahi ana ma ke Mano Ke. 62° 45' Nom. 2.13 kaul. Ke. 64° 30' Nom. 5.53 kaul. a hiki i ke kahi Nema mauka o Kua, ke kahi Akua mauka o ke Mano, abaila Ke. 18° 30' Nom. 1.30 kaul. ma Malili aina, a hiki i ke kahi Nema mauka o Kua, abaila ma ka aina o Malili. Ke. 67° 15' Ki. 7.62 kaul. a hiki i ke kahi Nema makai o Kua, a Ke. 20° Ki. 90 fanku, a hiki i ke kahi i hoomaka i.

Ua ia Apana 980 Aiana



C. H. 1189



Helu 5957^B Kaholoau *ment page*

Ua koi mai oia no kona wahi ma Kaalaatuna Honolulu, Mokupuni Oahu no ka mea, ua loaa ia ia keia wahi no Hauhi kona Makuakane, Mamua akai o kea Make ana o Kaahumanu 2, i kea M. A. 1838.

a ua noho keakea ole ia a hiki i keia manawa.

Oia ka makou e hooko nei no Kaholoau he kuleana hoi kona malalo o ke ano Alodio. Ina e uku mai oia i ko ke Aupuni hapa ; alaila, ua ku pono ia ia ka palapala sila Alodio.

Pono nae ia ia ke uku no ka hookolokolo a me ka hooholo ana i ka olelo. Penei,

		\$	ken.
<i>W. L. Bee</i>	No ka rumi a me ke pai ana i ka olelo ma ka Nupepa,	1	
	No ke kope ana i ka olelo koina / aoo,		50
<i>J. H. Smith</i>	No ka palapala kii,		50
	No ka hana ana i ka la 12. Novemaba 1850	1	
<i>G. M. Robertson</i>	No ke kope ana i na olelo a na hoike, 2 aoo	1	50
<i>Loane Li</i>	No ka ana ana i ka la		
<i>J. H. Kaulahao</i>	No ke kope ana,		
	No ka hooholo ana i ka olelo, 2 Dekemaba 1850,	2	50
		<u>7.00</u>	
		18.00	
		<u>15.00</u>	

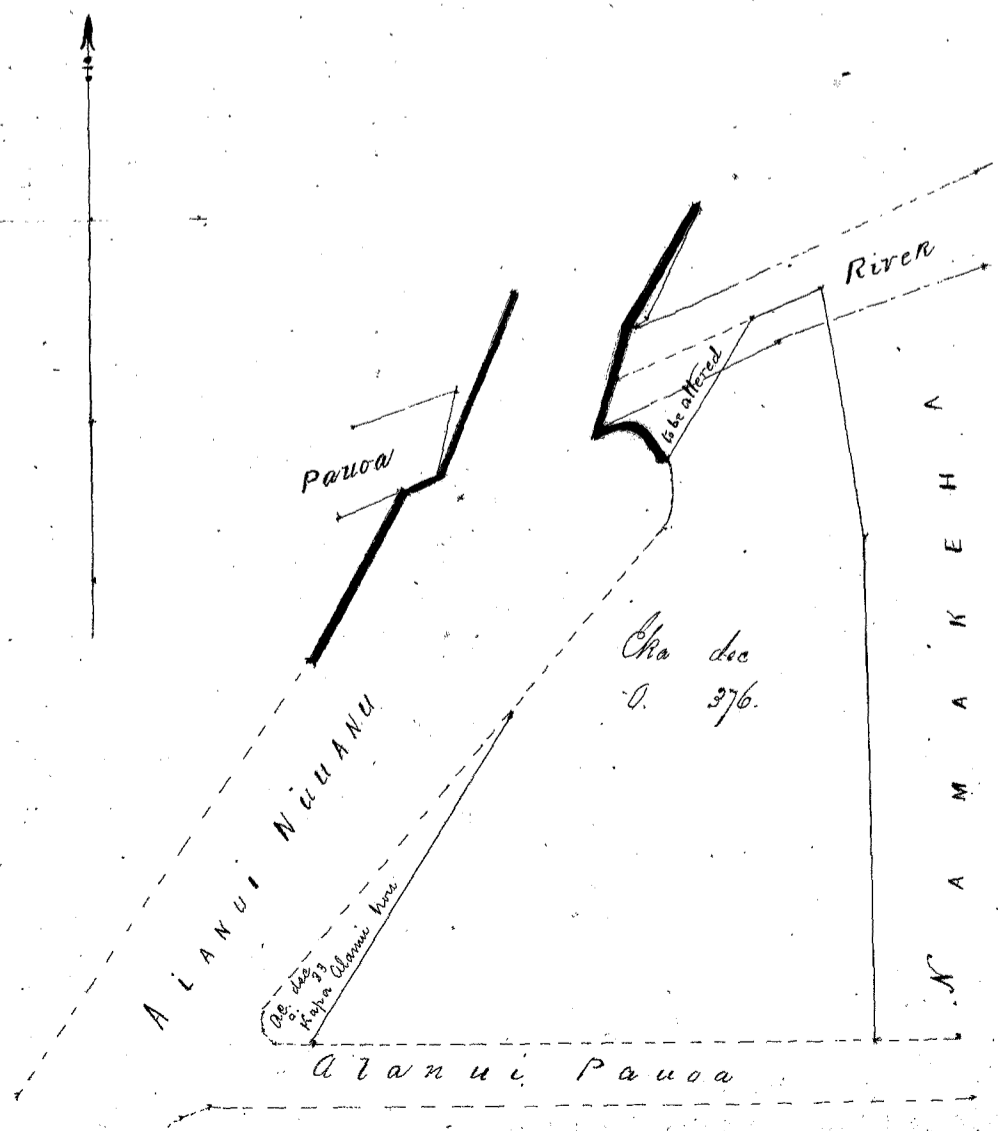
Eia na palena,

3 upana aina ma kala aoo

Anna W. Webster

Hoomatika ana ma kea huina o na Alanui. Nuiamu a me Pauoa, a e holo ana ma kapa Alanui Nuiamu i kea Nihina Oahu a hiki i kapi mawaeia kono i ke kahawai o Pauoa; ke 41 kapuai mai ke Aluhaka aku. Alaila holo mawaeiakono o ke kahawai ke 19 kapuai, alaila hema 9'30" ke 67 kapuai, alaila hema 132 kapuai, e hiki ana i kea gina o Namakaha a hiki i ke Alanui Pauoa. Alaila i ke Momihana ma kapa Alanui ke 48 1/2 kapuai a hiki i keahi i hoomatika i.

O. 376 Eka.



Apana 2. Pahale.

E hoomaka ana ma kahi pohaku ma ke kahi Kumu. A i holo ana Hem. 53° Hiki. 2.17 kaul. ma ke pahale. Kaaha, alaila Ak. 28° Hiki. 1.65 kaul. ma ka aina o Namakeha, 3 Ak. 53° Hem. 1.78 kaul. ma kela aina no, alaila Hem. 41 1/2° Hem. 1.63 kaul. a hiki ma kahi i hoomaka i. Maloko o keia pahale 1/3 o ka Eka.

Apana 3. 1 loi.

E hoomaka ma ke kahi Akau a pili ana me ke Alanui, a i holo ana Hem. 8 1/2° Hem. 1.3 faukua. 3 Hem. 39 3/4° Hiki. 1.63 kaul. ma ka aina o Kekuanawa, alaila Ak. 1 1/2° Hiki. 1.42 kaul. ma ka aina o Namakeha, alaila Ak. 29 1/2° Hem. 1.11 kaul. ma ke Alanui a hiki i kahi i hoomaka i. Maloko o keia loi 1/12 o ka Eka.

Apana 4. 1 loi.

E hoomaka ma ke kahi Aema o ka Apana 3. a i holo Hem. 1° Hem. 1.20 kaul. a hiki ma ke kahi Akau o ka Apana 4. Mai keia kahi akia Hem. 80 3/4° Hiki. 1.95 kaul. 3 Hem. 2° Hiki. 1.09 kaul. ma Namakeha, alaila Hem. 80 3/4° Hem. 83 faukua, ma Kuaiakulu, alaila Ak. 41 1/2° Hem. 1.08 kaul. ma Keaka, alaila Ak. 23 3/4° Hiki. 57 faukua, 3 Ak. 46° Hem. 2.50 kaul. ma Kuaiakulu, alaila Ak. 32 1/2° Hiki. 1.75 kaul. ma Kekuanawa a pili hoi ma ke kahi Akau. Maloko o keia loi 84/100 o ka Eka.

• 3766

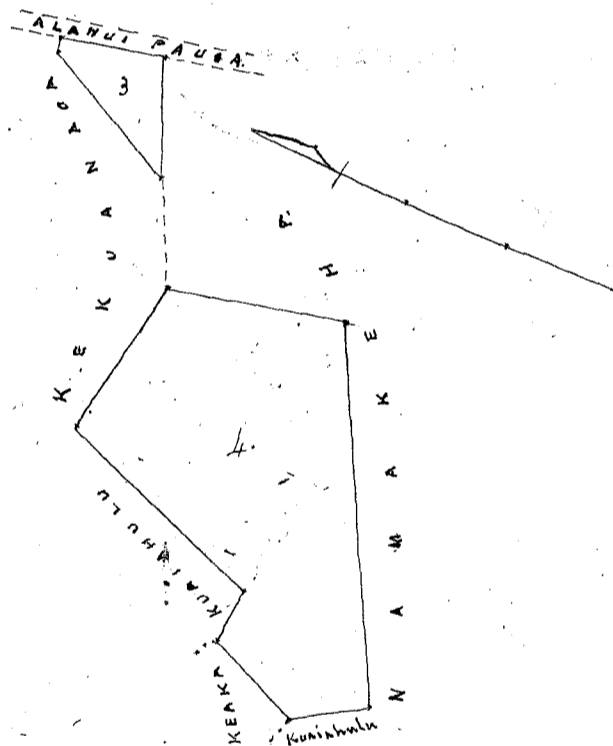
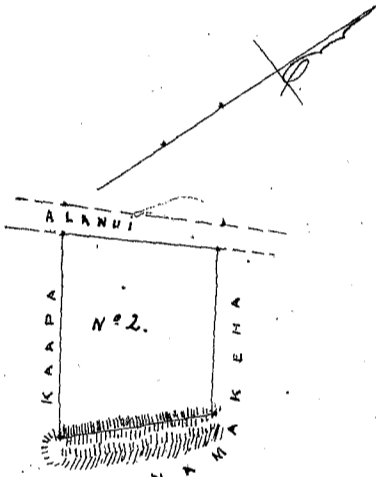
1/3

1/12

84/100

= 16.632 2/3.

Januari 6, 1851. C. J. Lyons.



Hehu 532. Paikuwahie. ✓

Ua koi mai oia no kona wahi ma Honolulu, Moku-puni Oahu no ka mea, ua loa ia ia keia wahi ma ke kauhaha ano a Nawaluna, he wahi keia ua huafaa-paa oia iwa no ke koi ana mai. Aoo, aha, i kea mana ana i kea olelo, na hoike, ua maopopo no, a ua noho keakea ole ia a hiki i keia manawa.

Oia ka makou e hooko nei no Paikuwahie he kuleana hoi kona malalo o ke ano Alodio. Ina e uku mai oia i ko ke Aupuni hapa ha ; alaila, ua ku pono ia ia ka palapala sila Alodio.

Pono nae ia ia ke uku no ka hookolokolo a me ka hooholo ana i ka olelo. Penei,

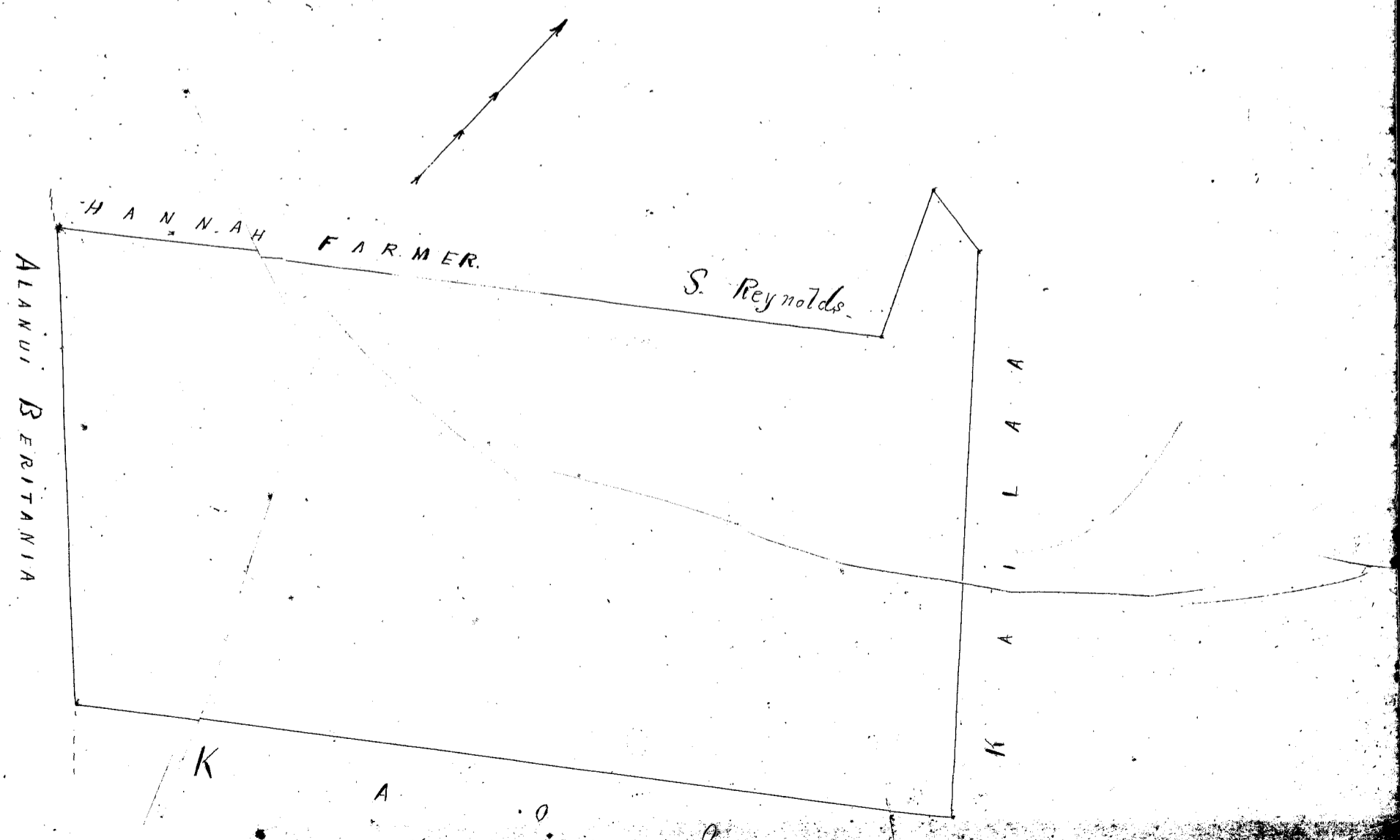
		\$	ken.
<i>W. H. H.</i>	No ka rumi a me ke pai ana i ka olelo ma ka Nupepa,	1	
	No ke kope ana i ka olelo koina / aoo,		50
<i>H. Smith</i>	No ka palapala kii,		50
	No ka hana ana i ka la 14. October 1847	1	
<i>G. M. Robertson</i>	No ke kope ana i na olelo a na hoike, / aoo		75
<i>Loane Li</i>	No ka ana ana i ka la 26. Novemaba 1850	3	25
	No ke kope ana,		50
<i>J. K. K.</i>	No ka hooholo ana i ka olelo, 2, Detemaba 1850.	2	50
			<u>10.00</u>


Eia na palena,

Maia & James Dillow.

E hoomaka ana ma ke kahi Komohana Kama, ma kahi i pili pu me kei pahale o Hannah Farmer, ma ke aha Kikina o Mauni Peritaria, a e holo ana i kea He. 44° N. 1.42 kap. ma kea Alani, alaila Aha 53° N. 2.70 kap. e pili ana me kei Pahale; Alaila He. 40° N. 172 kap. e pili ana i kei Kaila ma kei pa lepo. Alaila He. 83° N. 23 kap. alaila He. 25° N. 44 kap. e pili ana i kei S. Reynolds, alaila Kama 55° N. 251 kap. a hiki i kahi i hoomaka i

Maia Alana 1072 Anana. 3 Hues





Ua koi mai oia no kona wahi ma Honolulu Moku o Oahu no ka mea, ua loa ia ia keia wahi ma ke kaouha ana a Hawaluna, he wahi keia ua hoopaapaa mai ia, no ke koi ana mai o Pauhawahie, ake, i kea nana ana i kea olelo a na hoike, ia mas paha no.

a ua noho keakea ole ia a hiki i keia manawa.

Oia ka makou e hooko nei no Nava, no U. Hamamalu he kuleana hoi kona malale o ke ano Alodio. Ina e uku mai oia i ko ke Aupuni hapa ka; alaila, ua ku pono ia ia ka palapala sila Alodio.

Pono nae ia ia ke uku no ka hookolokolo a me ka hooholo ana i ka olelo. Penei,

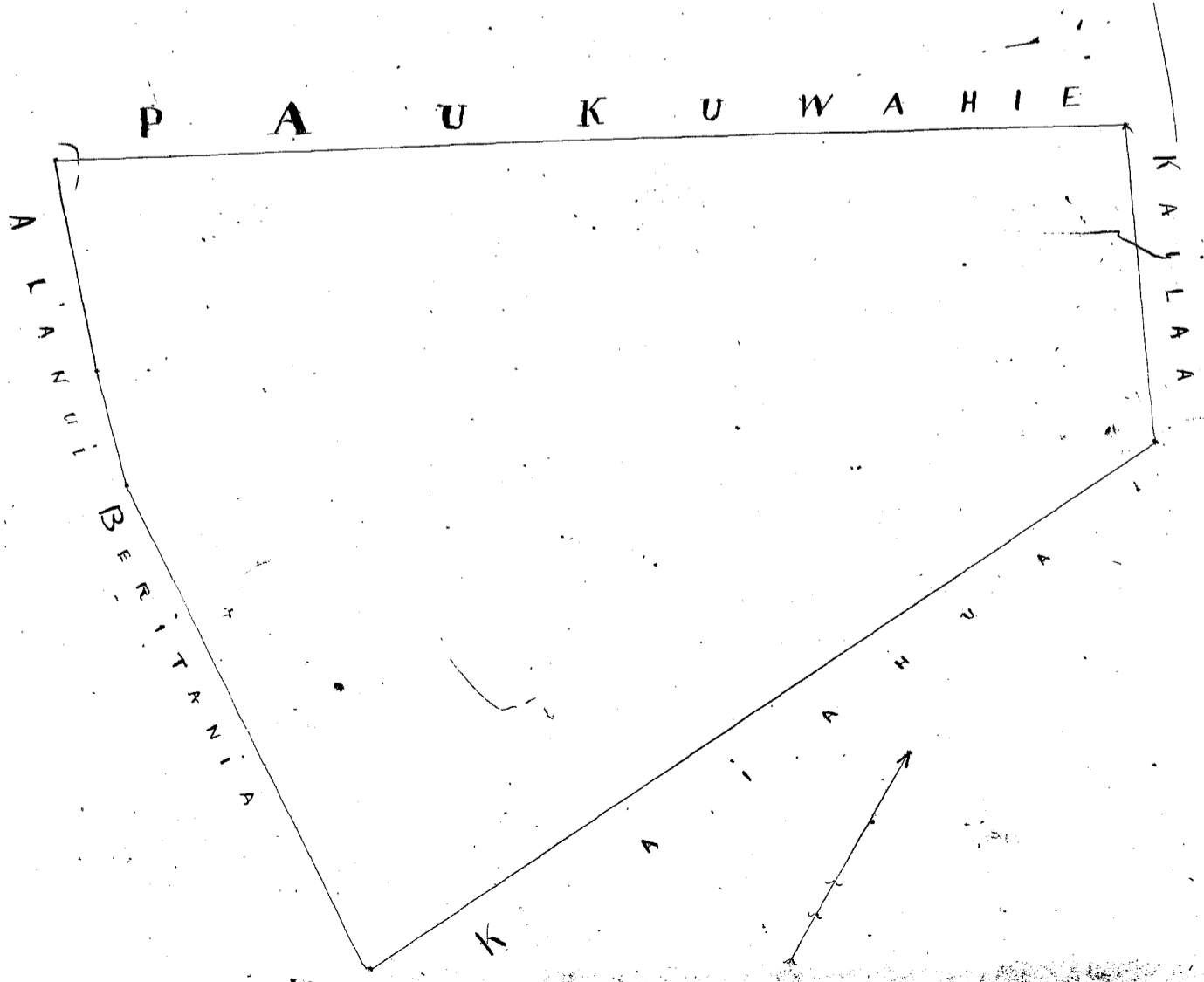
<i>W. H. C.</i>	No ka rumi a me ke pai ana i ka olelo ma ka Nupepa,	\$ 1	ken.
	No ke kope ana i ka olelo koina 2 aoao,	1	
<i>J. H. Smith</i>	No ka palapala kii,	50	
<i>G. M. Robertson</i>	No ka hana ana i ka la 19 o Mei 1847	1	
	No ke kope ana i na olelo a na hoike, 2 aoao.	1	50
<i>Louise</i>	No ka ana ana i ka la 26 Noemaha 1850	2	50
<i>J. H. Kaulahao</i>	No ke kope ana,		50
	No ka hooholo ana i ka olelo, 2 Ipekemaha 1850.	2	50
		<hr/>	
		\$ 10.50	

Eia na palena,

Amias e James Dillow.

O hoomaka ana ma ke kahi Honomaha Nema o ke Pauhawahie feahale, ma kea ana i kea Nema o Alani o Peritania, alaia hoi i kea Nema 44° 53' kap. nua ka pa lepo, ma kea Alani. Alaia Nema 48° 27' kap. ma kea Alani, Alaia Ke. 60° 41' 13 1/2 kap. ma kea Alani, alaia A. 25 1/2° 117 kap. e pili ana i kea Hamaha, alaia A. 22° 41' 120 kap. e pili ana i kea Hamaha. Alaia A. 40° 30' kap. e pili ana i kea Kailaa, alaia Ke. 58° 30' kap. e pili ana i kea Pauhawahie o hiki i kea i hoomaka i ma Alani Peritania.

1072 Awana Pua.



B A B C D E F G

Helu 235th. Kaakau. W. ✓

Ua koi mai oia no kona wahi ma Waimanalo, Hoohaukole, Pookunui Oahu. no ka mea, ua loa ia ia keia wahi ma Iao mai i ka wa e ola ana o Hinaw.

a ua noho keakea ole ia a hiki i keia manawa.

Oia ka makou e hooko nei no Kaakau W. he kuleana hoi kona malalo o ke ano Alodio. Ina e uku mai oia i ko ke Aupuni hapa; alaila, ua ku pono ia ia ka palapala sila Alodio.

Pono nae ia ia ke uku no ka hookolokolo a me ka hooholo ana i ka olelo. Penei,

<i>W. Lee</i>	No ka rumi a me ke pai ana i ka olelo ma ka Nupepa,	\$ ken.
	No ke kope ana i ka olelo koina aaoa,	
<i>J. H. Smith</i>	No ka palapala kii,	
	No ka hana ana i ka la	
<i>G. M. Robertson</i>	No ke kope ana i na olelo a na hoike,	
<i>Louise</i>	No ka ana ana i ka la 2, Iulai 1850.	
<i>J. Kapaemahu</i>	No ke kope ana,	
	No ka hooholo ana i ka olelo, 2 Dekemaba 1850.	\$5.00

Eia na palena,

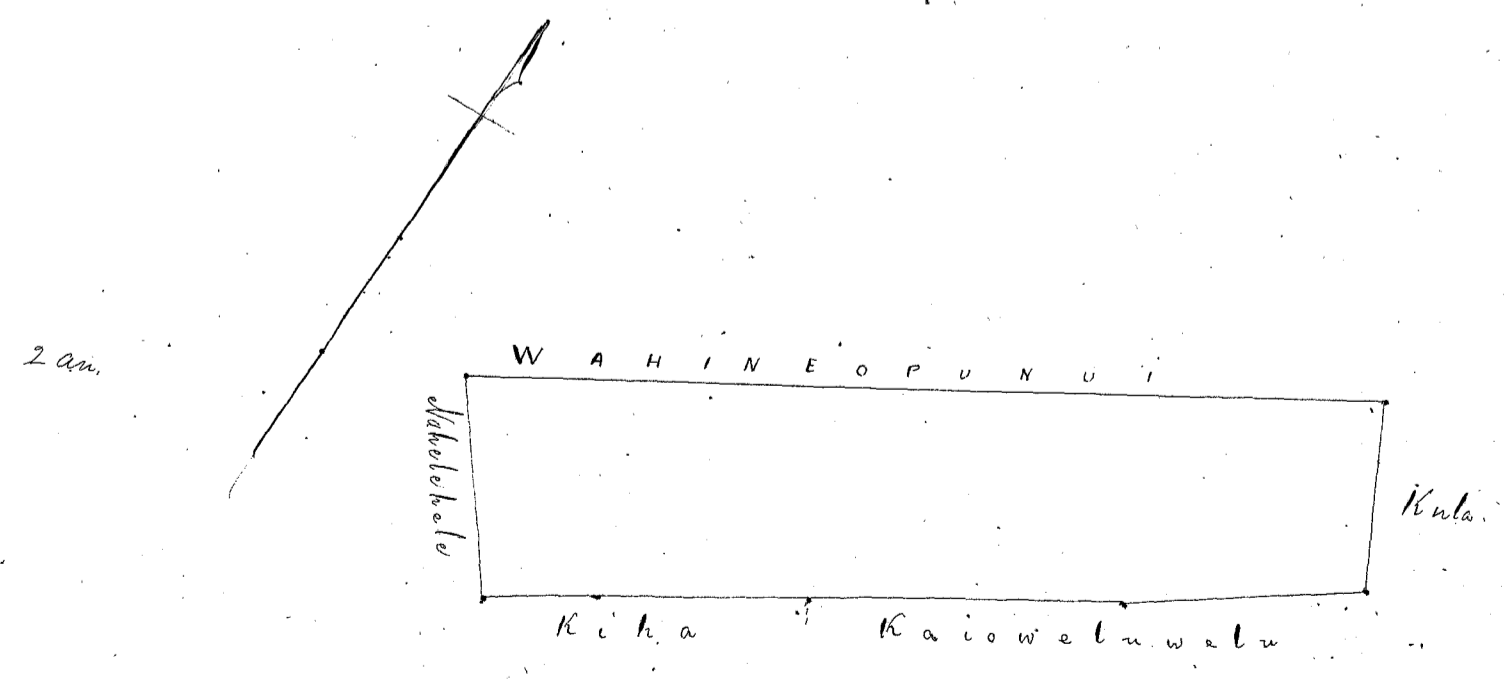
Anaia v. A. P. Thurston.

P. C. J. J.

14 ki me ke kahuakale, ma Kumuhoi, Waimanalo, Oahu.

E hoomaka ma ke kihi Aopu makai o keia ma ka pohaku i hoailonaia x ke kihi Aema makai o ke Wahineopunui aina. A i holo ana He. 29° 30' He. 2 kaul. ma ka pa a hiki i ka pohaku i hoailonaia x, ke kihi Aema makai o keia, a ke kihi Aka makai o ke Kaioweluwelu aina, alaila He. 51° 58' 2.58 kaul. ma ke Kaioweluwelu, alaila He. 55° 45' 5.51 kaul. ma ke Kaioweluwelu, a me ke Kiho, alaila He. 52° 15' 1.2 kaul. ma ke Kiho a hiki i ke kihi Aema makai o keia, alaila He. 38° 45' 2.30 kaul. ma ke mahalahi a hiki i ke kihi Aka makai o keia, pili ana me ke Wahineopunui aina, alaila He. 56° 30' He. 9.70 kaul. ma ke Wahineopunui a hiki i ka kihi i hoomaka i.

Ma ia Apana 2/10 Eka.



Ad 1899

1899

1899

1899

1899

1899

1899

1899

1899

1899

1899

1899

1899

1899

1899

1899

1899

1899

1899

1899

1899

1899

1899

1899

1899

1899

1899

1899

1899

1899

1899

1899

1899

1899

1899

1899

1899

1899

1899

1899

1899

1899

1899

1899

1899

1899

1899

1899

1899

1899

1899

1899

1899

Helu 2638. Kepaa

Ua koi mai oia no kona wahi ma Waimanalo, Koolanipo, Moku oia no ka
mea, ua loa ia ia keia wahi ma. Hiki mai i ka wa e ola ana o Hinaw.

a ua noho keakea ole ia a hiki i keia manawa.

Oia ka makou e hooko nei no Kepaa he kuleana hoi kona
malalo o ke ano Alodio. Ina e uku mai oia i ko ke Aupuni hapa; alaila, ua ku
pono ia ia ka palapala sila Alodio.

Pono nae ia ia ke uku no ka hookolokolo a me ka hooholo ana i ka olelo. Penei,

W. Lee
J. H. Smith
G. M. Robertson
Francis
J. Kekaulaao

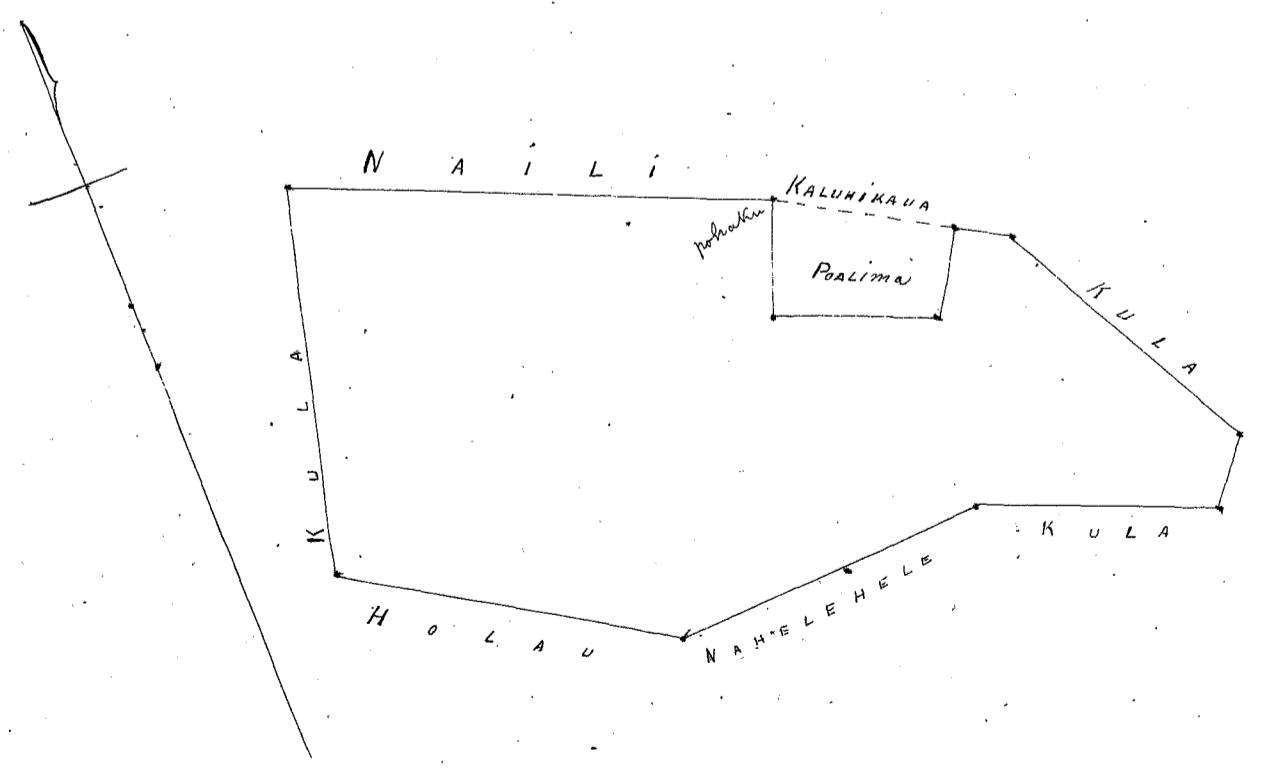
No ka rumi a me ke pai ana i ka olelo ma ka Nupepa,
No ke kope ana i ka olelo koina aaoa,
No ka palapala kii,
No ka hana ana i ka la
No ke kope ana i na olelo a na hoike,
No ka ana ana i ka la 10, Iulai 1850,
No ke kope ana,
No ka hooholo ana i ka olelo, 2 Dekemaba 1850.


ken.
\$ 7.00

Eia na palena,

Anaia e A. L. Thurston.

25 lvi me ke kahuahale, Pohakunui, Waimanalo, Oahu.
E hoomaka ma ke kahi Akau mauka o keia, ke kahi Akau makai o ke Holau aia, a e holo ana
A. 19° 45' Ni. 4.15 kaul. ma kula a hiki i ke kahi Akau mauka o keia, ke kahi Akau mauka o ke Nali aia, alaila
la A. 66° 45' Ni. 5.10 kaul. ma ke Nali a hiki i ke pohaku, e pili ana me keia, ke Nali ka pualima, a me
ke Kaluhikaua. Alaila ma ke lvi pualima. A. 22° 45' Kom. 1.27 kaul. A. 67° 45' Ni. 1.78 kaul. A. 31° Ni. 1 kaul.
alaila A. 60° Ni. 55 faukua ma ke Kaluhikaua. A. 27° 15' Ni. 3.23 kaul. ma kula a hiki i ke kahi Akau
makai o keia, alaila A. 39° Kom. 2.3 faukua. A. 68° Kom. 2.52 kaul. ma kula, alaila A. 87° 23' Kom. 3.40 kaul.
ma kahi mahalehale; alaila A. 59° 15' Kom. 3.68 kaul. ma ke Holau a hiki i kahi i hoomaka i.
Ma ia Apana 3 ³⁶/₁₀₀ Ek.





Helu 5949. Paole ✓

Ua koi mai oia no kona wahi ma Waimanalo, Koohae-poko, Moku-puni Oahu no ka mea, ua loa ia ia keia wahi ma Iki mai i ka M. N. 1846.

a ua noho keakea ole ia a hiki i keia manawa.

Oia ka makou e hooko nei no Paole he kuleana hoi kona malalo o ke ano Alodio. Ina e uku mai oia i ko ke Aupuni hapa; alaila, ua ku pono ia ia ka palapala sila Alodio.

Pono nae ia ia ke uku no ka hookolokolo a me ka hooholo ana i ka olelo. Penei,

W. Lee
J. H. Smith
G. M. Robertson
Joane Li
J. Kakaulakao

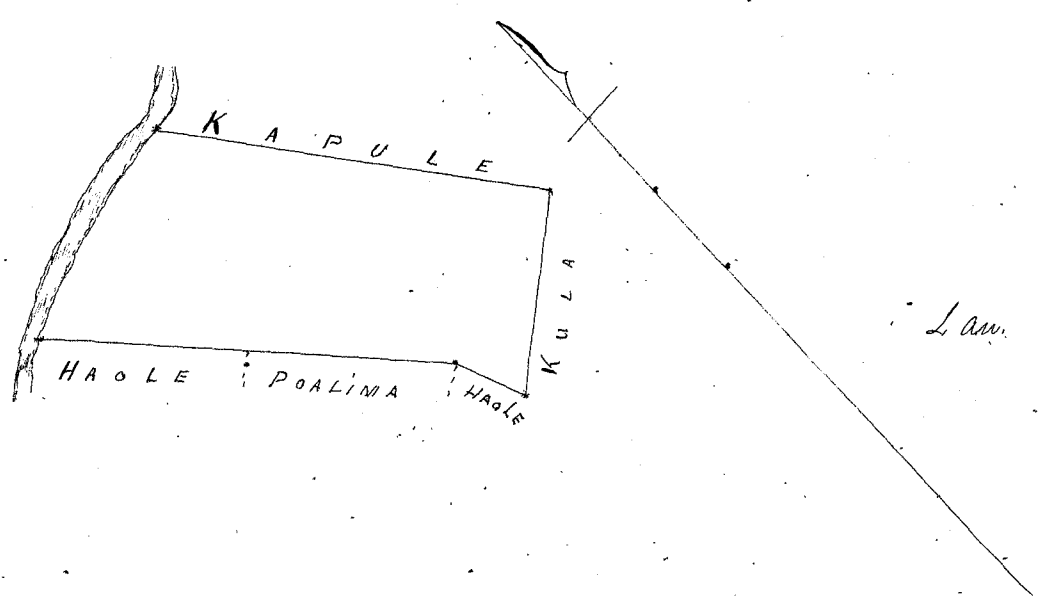
No ka rumi a me ke pai ana i ka olelo ma ka Nupepa, \$
No ke kope ana i ka olelo koina aiao, ken.
No ka palapala kii,
No ka hana ana i ka la
No ke kope ana i na olelo a na hoike,
No ka ana ana i ka la 4 Iulai 1850
No ke kope ana,
No ka hooholo ana i ka olelo, 2 Dekemabai 1850.

\$
ken.
\$8.00

Eia na palena,

Aravaia & A. P. Thurston.

12 loi me ke kahua hale, Koone, Waimanalo Oahu.
E hoomaka ma ke kahi Akaun makuai o keia, ke kahi Akaun mauka o ke Kapule aina, ma kahawai. A e holo ana Ho. 39° 15' Ki. 8.33 kaul. ma ke Kapule, a hiki i ke kahi Aema makuai o keia, ke kahi Aema mauka o ke Kapule alaila Ho. 49° Hom. 1.38 kaul. ma kula a hiki i ke kahi Aema mauka o keia, ke kahi Aema makuai o ke Haole pahale, alaila Ho. 21° 30' Hom. 1.56 kaul. ma ke Haole pahale kekeo, alaila Ho. 44° 40' Hom. 8.72 kaul. ma ke loi pualima, a ma ke aina o Haole, a hiki i kahawai, ke kahi Akaun mauka o keia, ke kahi Akaun makuai o ke Haole, alaila iho ana ma kahawai, 5.55 kaul. a hiki i kahi i hoomaka i.
Ma ia Apana L ²/₁₀₀ Eka.



1872

1872

1872

1872

1872

1872

1872

1872

1872

1872

1872

1872

1872

1872

1872

1872

1872

1872

1872

1872

1872

1872

1872

1872

1872

1872

1872

1872

1872

1872

1872

1872

1872

1872

1872

1872

1872

1872

1872

1872

1872

1872

Helu 2285 B. Nuuanua (no Kamohai)

Ua koi mai oia no kona mau wahi ma Kahahuna Honolulu Oua no ka mea, ua loa ia ia keia mau wahi no Kapu ke fono hiki mai i ka M. A. 1838 i ka wa o...

a ua noho keakea ole ia a hiki i keia manawa.

Oia ka makou e hooko nei no Nuuanua no Kamohai he kuleana hoi kona malalo o ke ano Alodio. Ina e uku mai oia i ko ke Aupuni hapa ha; alaila, ua ku pono ia ia ka palapala sila Alodio.

Pono nae ia ia ke uku no ka hookolokolo a me ka hooholo ana i ka olelo. Penei,

Table with 2 columns: Name (e.g., W. L. Ke, J. H. Smith) and Description (e.g., No ka rumi a me ke pai ana i ka olelo ma ka Nupepa). Includes a monetary column on the right with values like 1, 50, 1, 1 50, 2, 2 50, and a total of 9.00.

Eia na palena,

Anaia e J. W. Makalewa

Ap. 1. (Akahi lo'i) Chomaka ana ma ke kahi Hema e fiali ana i ka lo'i o Limaikaka, a me Kapule, a holo A. 32° N. 1.87/100 kaul. huli A. 65° N. 1 kaul. huli A. 29° N. 1.75/100 kaul. i ka aino o Kapule, alaila huli a holo A. 65° 30' N. 0.9/100 kaul. hiki i kahi i hoomaka i. Eia kona ili 29 2/5 Roda.

Ap. 2. (Akahi lo'i) Chomaka ana ma ke kahi Hema, e fiali ana me ka lo'i foalima. A holo A. 41° 30' N. 1.8/100 kaul. i ka lo'i o Puati, huli A. 53° 30' N. 1.1/100 kaul. i ka lo'i o Puati, huli H. 33° 30' N. 1.1/100 kaul. i ka lo'i o Kapule, huli H. 36° 30' N. 0.29/100 kaul. alaila hiki i kahi i hoomaka i. Eia kona ili 27 1/2 Roda.

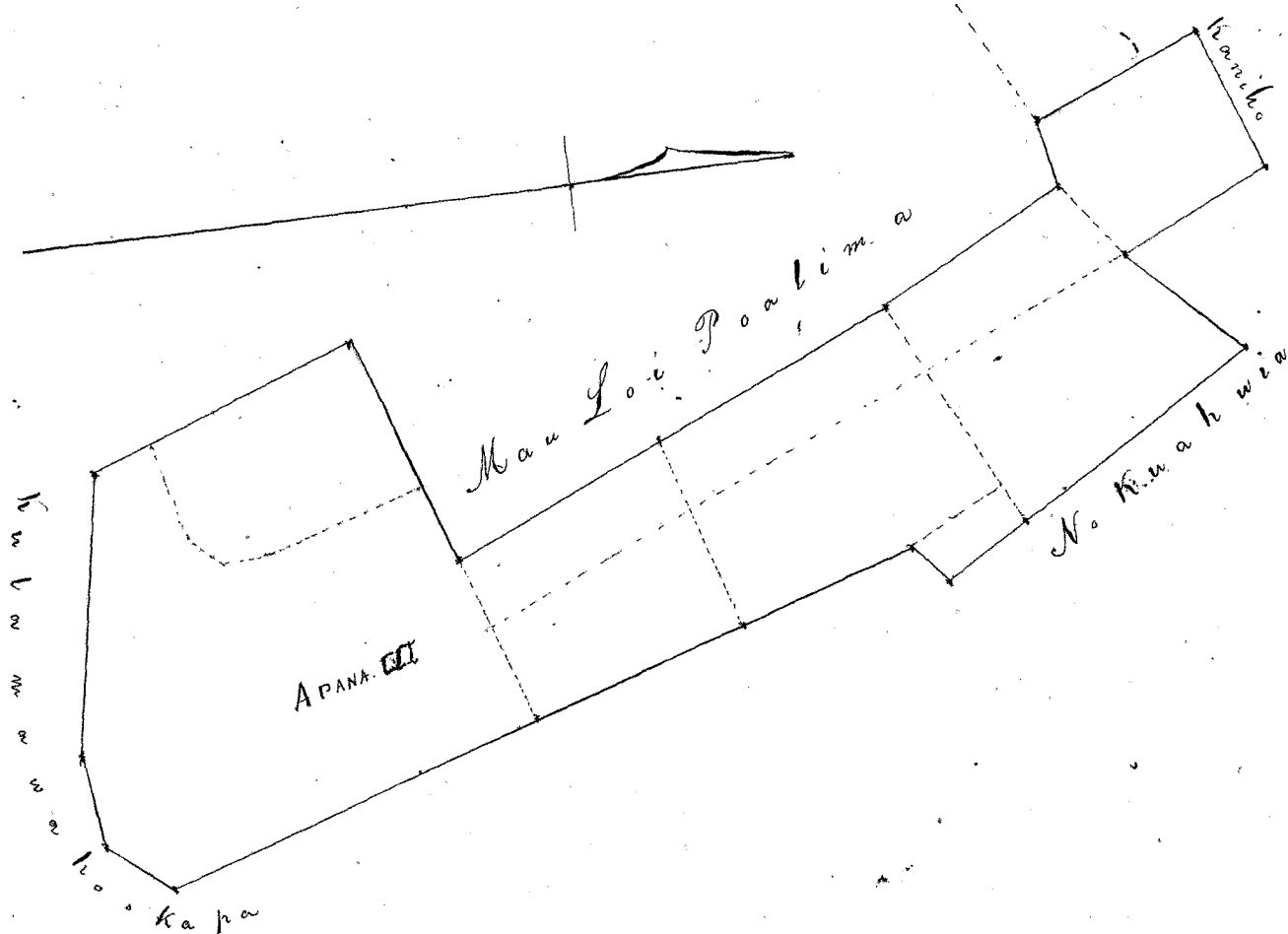
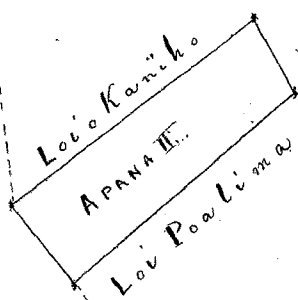
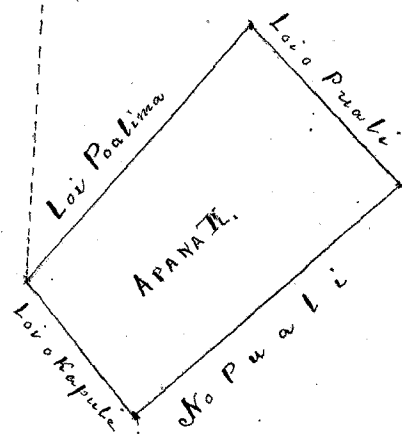
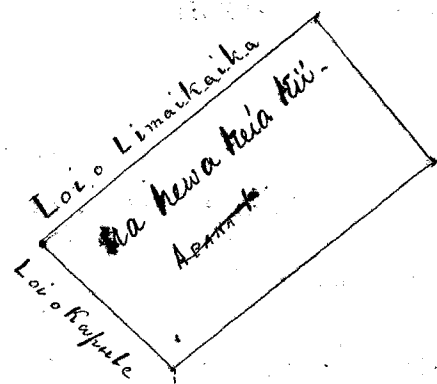
Apama 3. (Akahi lo'i) Chomaka ana ma ke kahi Hema e fiali ana me ka lo'i o Kamoho. A holo A. 31° N. 1.6/100 kaul. i ka lo'i o Kamoho, huli A. 63° 30' N. 0.45/100 kaul. i ka lo'i foalima, huli H. 32° 30' N. 1.64/100 kaul. i ka lo'i foalima no, alaila huli a holo H. 64° 30' N. 0.5/100 kaul. i kahi i hoomaka i. Eia kona ili 12 1/2 Roda.

Apama 3. 9 lo'i a me ke huli. Chomaka ana ma ke kahi kahi Hema e fiali ana i ma lo'i foalima. A holo A. 24° 30' N. 1 kaul. i ka aino o Kamoho, huli A. 71° N. 0.34/100 kaul. alaila, huli H. 25° 30' N. 0.33/100 kaul. A. 43° 30' N. 0.21/100 kaul. i ka aino o Kuahuia H. 31° N. 0.5/100 kaul. H. 61° N. 0.25/100 kaul. Hema 19° N. 0.37/100 kaul. i ka papohaku ma ka pohaku i hooilonaia H. alaila huli a holo ma ka pa pohaku H. 36° 30' N. 0.43/100 kaul. H. 81° 30' N. 0.56/100 kaul. A. 82° 30' N. 1.47/100 kaul. alaila huli A. 21° N. 1.53/100 kaul. A. 69° 30' N. 1.3/100 kaul. huli a holo A. 24° 30' N. 2.7/100 kaul. A. 30° N. 1.9/100 kaul. alaila huli a holo H. 62° N. 0.4/100 kaul. hiki i kahi i hoomaka i. Eia kona ili 2 Roda 1/2 Roda.

Ma ke kahi Hiki Ap. I a i kahi i hoomaka i Ap. II H. 89° 30' N. 1.54/100 kaul. Ma ke kahi Hiki Ap. III a i kahi i hoomaka i Ap. IV A. 57° 30' N. 1.22/100 kaul.

Ma kela aas na kii.

Small table with 2 columns: Values like 27 1/2, 12 1/2, 2 - 4 1/2, 3.04 1/2.



Ua koi mai oia no kona wahi ma Kalia, Honolulu Aina Moku. Oahu no ka mea, ua loa ia ia keia wahi no Kaweloaole mai i ka wa o Kamehameha II.

a ua noho keakea ole ia a hiki i keia manawa.

Oia ka makou e hooko nei no Puki he kuleana hoi kona malalo o ke ano Alodio. Ina e uku mai oia i ko ke Aupuni hapa ; alaila, ua ku pono ia ia ka palapala sila Alodio.

Pono nae ia ia ke uku no ka hookolokolo a me ka hooholo ana i ka olelo. Penci,

		\$	ken.
<i>W. L. L.</i>	No ka rumi a me ke pai ana i ka olelo ma ka Nupepa,	1	
	No ke kope ana i ka olelo koina / aoao,		50
<i>J. M. Smith</i>	No ka palapala kii,		50
	No ka hana ana i ka la 26, June 1848	1	
<i>G. M. Roberts</i>	No ke kope ana i na olelo a na hoike, / aoao		75
<i>Loani ki</i>	No ka ana ana i ka la 14, Okatoba 1850	2	50
	No ke kope ana,		50
<i>J. Kekaulahao</i>	No ka hooholo ana i ka olelo, 2 Dekemaba 1850.	2	50
			<u>\$ 9.25</u>

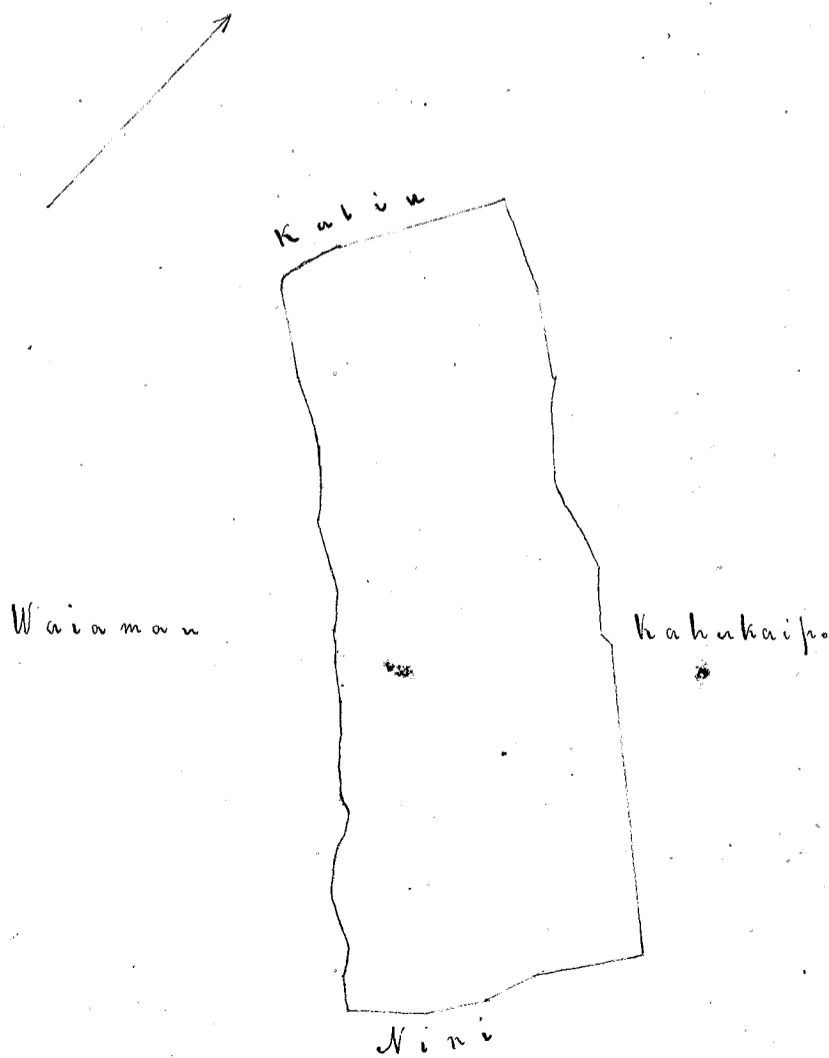
Eia na palena,


Avaiia o P. W. Meyer.

8 lani 3 kula.

E hoomaka ma ke kahi Konia makai o kua ma ka Aina o Waianan, pili ana me Nini, Ae lani A. 44 Non. 2 kaul. 45 3/4 pautu, ma ka Waianan, alaila A. 51 Non. 2 kaul. 70 pautu, pila no, alaila A. 29 Ki. 1 kaul. 68 pautu, ma Kalia Aina, alaila Ke. 55 3/4 Ki. 3 kaul. 23 pautu, ma ka Kahukaijo, alaila Ke. 48 1/2 Ki. 2 kaul. 21 1/2 pautu, pila no, alaila Ke. 37 Non. 2 kaul. 12 pautu, ma ka Aina o Nini a hiki i kahi i hoomaka i. Ma ia Apana. 1 Eka. 12 1/2 Apana.

ina 3/4 inika 1 Kaul.





Helu 2019. Pupule.

Ua koi mai oia no kona wahi ma Honolulu nei Mokupuni Oahu no ka mea, ua loa ia ia keia wahi ma Kahana kona (Makunahine) mai, a ua loa hoi ia Kahana mai ka hui ana mai o ke Kama i Kama, he wahi waiho wale, mamua loa aku o na Hanawai.

a ua noho keakea ole ia a hiki i keia manawa.

Oia ka makou e hooko nei no Pupule he kuleana hoi kona malalo o ke ano Alodio. Ina e uku mai oia i ko ke Aupuni hapa; alaila, ua ku pono ia ia ka palapala sila Alodio.

Pono nae ia ia ke uku no ka hookolokolo a me ka hooalo ana i ka olelo. Penei,

		#	ken.
<i>W. L. Ke</i>	No ka rumi a me ke pai ana i ka olelo ma ka Nupepa,	1	
<i>G. M. Robertson</i>	No ke kope ana i ka olelo koina / aoao,		50
<i>L. H. Smith</i>	No ka palapala kii,		50
	No ka hana ana i ka la 22 Dek. 1848 & Jan. 1, 1850,	1	
<i>J. Hehaulaha</i>	No ke kope ana i na olelo a na hoike, 1/2 Aoao		75
<i>J. Jones</i>	No ka ana ana i ka la 24 Ocotoba 1850.	2	
	No ke kope ana,		50
	No ka hooalo ana i ka olelo, i ka la 1. October 1851	2	50
			<u>\$ 8.75</u>

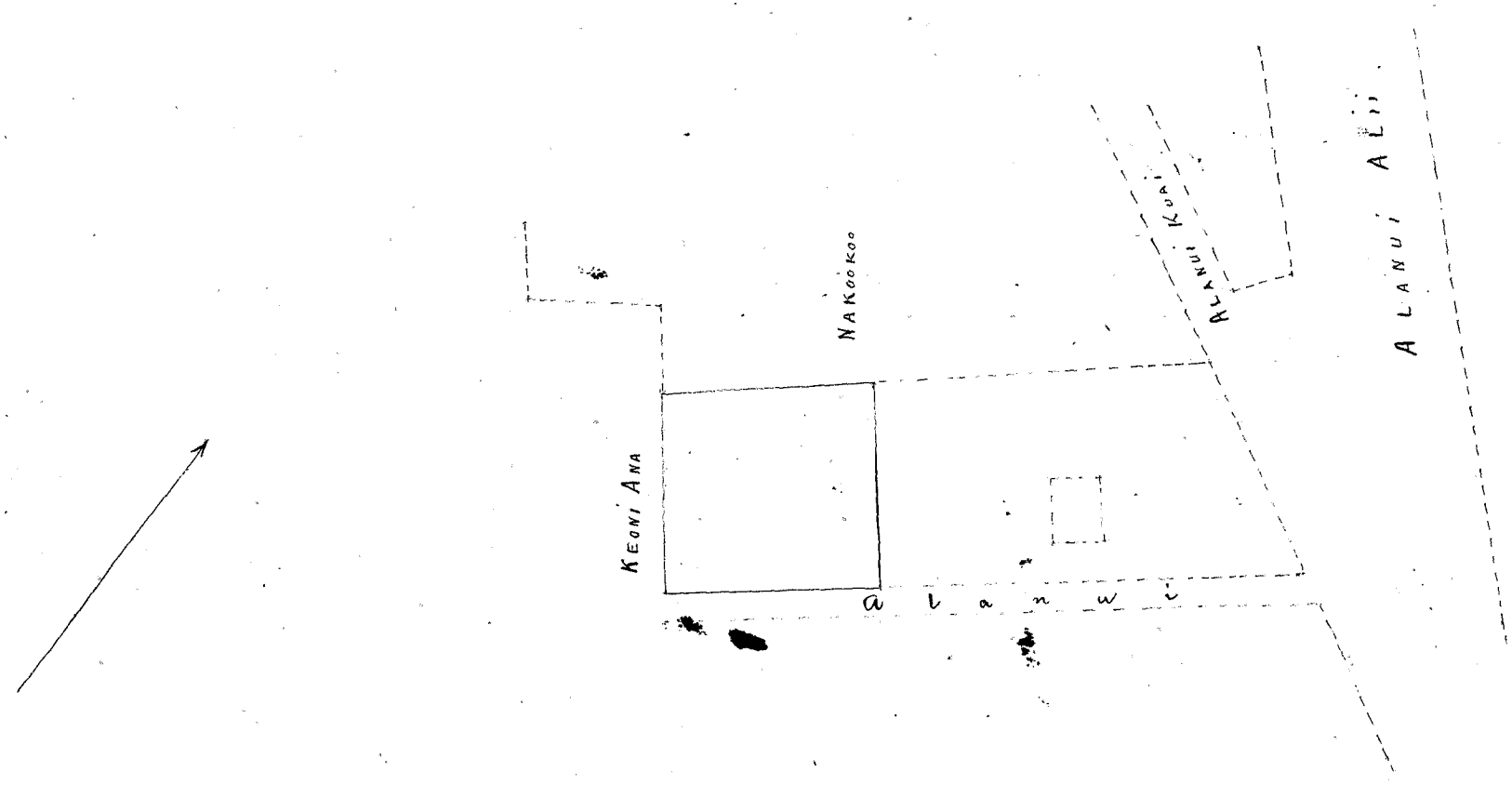
Eia na palena,

Amasa P. W. Meyer.

Pahale i Pupule ma Honolulu, Oahu.

Ke hooalo ana ma ke kahi Kama Ewa, o keia, ma ke Kama Ana, pili ana me Nakooko a Kapa Kapa, a e holo 4. 50 3/4' Ki. 1 kaul. 21 pauna, ma ke Nakooko, alaila Kama 37' Ki. 1 kaul. 16 3/4' pauna ma ke Kapa, alaila Kama 52' Ki. 1 kaul. 22 pauna, ma ke Alana; alaila 4. 36' Ki. 1 kaul. 14 1/2' pauna, ma ke Kama Ana a hiki i kahi i hooalo i.

Ma ia Opana 170 4/10' Anana.



Helu 2985. Lima.

Ua koi mai oia no kona wahi ma Auwahi-lima, Honolulu Aina Moku-o-Pahu no ka mea, ua loa ia ia keia wahi ma Lawaia mai mamua ake o ka M. A. 1839, he wahi keia i hoopaa-paia no he koi ana a Kaka, wana, ake ma ka olelo a na hoike ua maopopo no, a i ka hele ana o na Lima o mana, ua hoholo waikai ia no e na aoas elua.

a ua noho keakea ole ia a hiki i keia manawa.

Oia ka makou e hooko nei no Lima he kuleana hoi kona malalo o ke ano Alodio. Ina e uku mai oia i ko ke Aupuni hapa ; alaila, ua ku pono ia ia ka palapala sila Alodio.

Pono nae ia ia ke uku no ka hookolokolo a me ka hoholo ana i ka olelo. Penei,

<i>W. L. Lee</i>	No ka rumi a me ke pai ana i ka olelo ma ka Nupepa,	\$	Ken.
<i>G. M. Robertson</i>	No ke kope ana i ka olelo koina / aoao,	1	50
	No ka palapala kii,		50
<i>J. H. Smith</i>	No ka hana ana i ka la June, 1850	1	
	No ke kope ana i na olelo a na hoike, / aoao		75
<i>Loani</i>	No ka ana ana i ka la 14. Okatoba 1850	2	50
	No ke kope ana,		50
<i>J. Kekaulahao</i>	No ka hoholo ana i ka olelo, / Januari. 1851	2	50
		<u>\$</u>	<u>9.25</u>

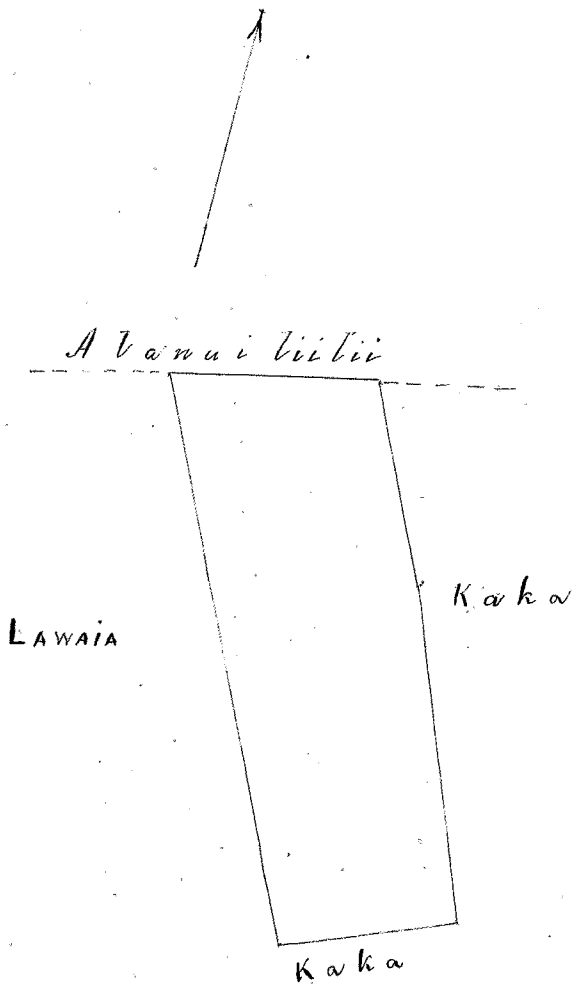
Eia na palena,


Anaia R. W. Meyer.

Ua hoemilia i \$6.00
Oct 12, 1852.

Tahale Lima, Auwahi-lima.
E hoomaka ma ke kahi Akau Makai o keia, ma ke Alanui liliu, pili ana ma ka Aina o Lawaia. Ue holo A. 78° Ki. 1 kaul. 14 fanku, ma ke Alanui Liliu, alaila Ke. 22° Ki. 1 kaul. 8 fanku, ma ka aina o Kaka, alaila Ke. 31° Ki. 1 kaul. 80 fanku, paha no; alaila Ke. 68° Kom. 96 2/3 fanku, paha no; alaila A. 25 1/4 Kom. 3 kaul. 8 1/3 fanku, ma ke Lawaia a hiki i kahi i hoomaka i.

Ma ia Apana 378 3/10 Anana.





Helu 1092. *Mery Ann Ayleth* ^{holografo}

Ua koi mai oia no kona wahi ma *Kobeaka Honolulu, Mokup. Oahu* no ka mea, ua loa ia ia keia wahi no *Malaii Kekuanawa* mai i ka *Malama* o *Augate* i ka *Makahiki 1839*.

a ua noho keakea ole ia a hiki i keia manawa.

Oia ka makou e hooko nei no *Mery Ann Ayleth* he kuleana hoi kona malalo o ke ano Alodio. Ina e uku mai oia i ko ke Aupuni hapa *ka*; alaila, ua ku pono ia ia ka palapala sila Alodio.

Pono nae ia ia ke uku no ka hookolokolo a me ka hooholo ana i ka olelo. Penei,

W. L. Lee
Geo. Robertson
J. H. Smith
James Li
J. Kekaulahu

	\$	ken.
No ka rumi a me ke pai ana i ka olelo ma ka Nupepa,	1	
No ke kope ana i ka olelo koina / aoo,		50
No ka palapala kii,		50
No ka hana ana i ka la 21 June 1848	1	
No ke kope ana i na olelo a na hoike, / aoo.		75
No ka ana ana i ka la 28, o <i>Sepatimaba</i> 1850.	2	50
No ke kope ana,		50
No ka hooholo ana i ka olelo, / <i>Januari</i> 1851.	2	50
	<hr/>	
	\$	9.25

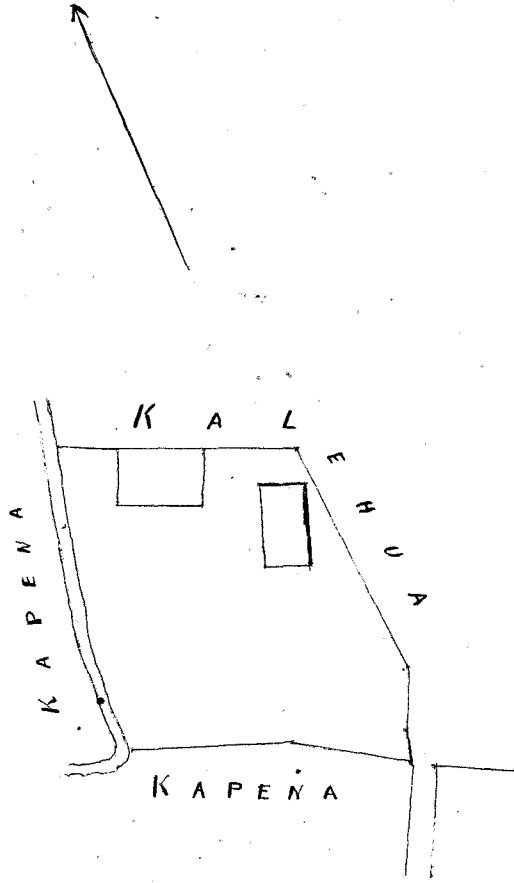
Eia na palena,

Amias B. W. Meyer


Amia Tahale

E hoomaka ma ke piki *Hema* makai, kua, pili ana me ke *Kalehua* a me *Kapena* aino. A e hiki *No. 23° Ki. 48* fauke, ma ke *Kalehua*, alaila *A. 2° Non. 1* kaul. *33* fauke, ma ke *Kalehua*, alaila *A. 65 1/2° Non. 1* kaul. *27 1/2* fauke, ma ke *Kalehua*, alaila *No. 11° Non. 1* kaul. *63* fauke, ma ke *Kapena*, alaila *No. 70° Ki. 80* fauke, ma ke *Kapena*, alaila *No. 57 1/2° Ki. 68* fauke, ma ke *Kapena*, a hiki i kaahi i hoomaka i.

Maia Apana 4 1/8 Roda.



1 in. 1 Kaul.



Helu 1240. Paahana.

Ua koi mai oia no kona Mau wahi ma Kabawahine, Anuulu Aina Miki. Caku no ka mea, ua loa ia ia keia Mau wahi no Nawai mai i ka Makahiki 1828, swamma aku o ka holo ana o Poku i Kahiki

a ua noho keakea ole ia a hiki i keia manawa.

Oia ka makou e hooko nei no Paahana he kuleana hoi kona malalo o ke ano Alodio. Ina e uku mai oia i ko ke Aupuni hapa hoi; alaila, ua ku pono ia ia ka palapala sila Alodio.

Pono nae ia ia ke uku no ka hookolokolo a me ka hooholo ana i ka olelo. Penei,

<i>W. Lee</i>	No ka rumi a me ke pai ana i ka olelo ma ka Nupepa,	\$ 1	ken.
<i>Geo. Robertson</i>	No ke kope ana i ka olelo koina / aono,	50	
	No ka palapala kii,	50	
	No ka hana ana i ka la 30, o Augate 1848.	1	
<i>J. H. Smith</i>	No ke kope ana i na olelo a na hoike, 1 aono.	75	
	No ka ana ana i ka la 28, o Sepatemaba 1850.	5	
	No ke kope ana,	50	
<i>Loane Li</i>	No ka hooholo ana i ka olelo, 1 Januani 1851	2	50
<i>J. Kakaupahu</i>		<hr/>	
		11	75
		<hr/>	
		oi	1.75
		Uku o Muleana	\$ 10.00

Eia na palena,

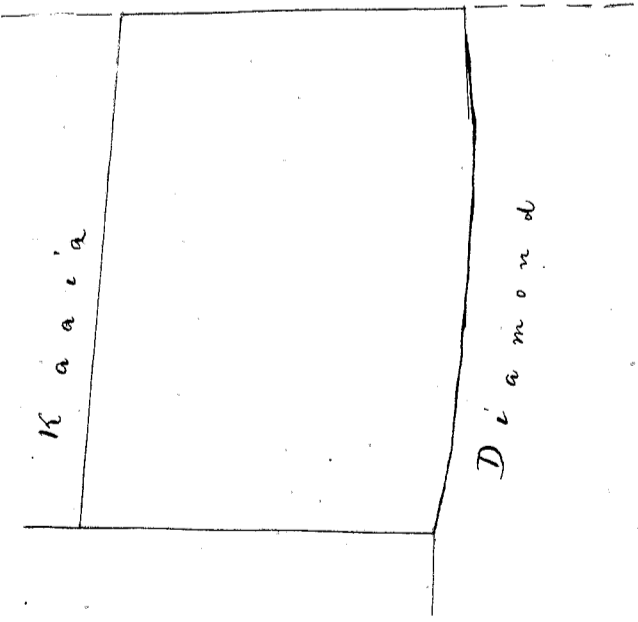
Anaia R. W. Meyer

Apana 1. (4 loi)

Maia o Apana ma Kabawahine. E hoomaka ma ke kahi Apana maika o keia ma ke Alanui Nuuanu, pili ana me ke Diamond Aina. O e holo He. 51 1/2 Hei. 2 kaul. 79 1/2 fanku, ma ke Diamond, alaila, He. 34 1/2 Hom. 1 kaul. 88 1/2 fanku, ma ke Kaula Nika, alaila O. 49 Hom. 2 kaul. 73 fanku, ma ke Kaula, alaila O. 34 Hei. 1 kaul. 86 1/2 fanku, ma ke Alanui Nuuanu a hiki i kahi i hoomaka i.

Maia Apana 82 1/2 Roda.

Alanui Nuuanu

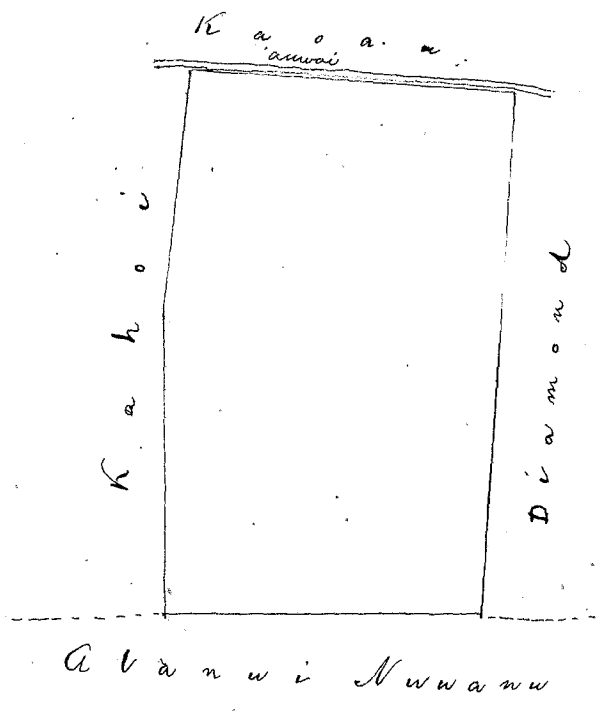



Apana 2. (3 loi)

E hoomaka ma ke kahi Apana maika o keia ma ke Alanui Nuuanu, pili ana me ke Kaula Aina. O e holo O. 33 Hei. 1 kaul. 64 1/2 fanku, ma ke Alanui Nuuanu, alaila A. 51 1/2 Hom. 2 kaul. 75 1/2 fanku, ma ke Diamond, alaila He. 38 Hom. 1 kaul. 70 1/2 fanku, ma ke waikaha, alaila He. 51 Hei. 1 kaul. 91 1/2 fanku, ma ke Kaula, alaila He. 56 Hei. 98 fanku, ma ke Kaula a hiki i kahi i hoomaka i.

Maia Apana 77 1/2 Roda.

Ma kela aono ke kii 3R37 20 fanku



Hele 948. Kahukikolo

Ua koi mai oia no kona Maw wahi ma Kahukuna Honolulu Aina Moku. Oahu. no ka mea, ua loa ia ia keia Maw wahi mai ha wa o Peki mai, mamua aku o ka M. H. 1829.

a ua noho keakea ole ia a hiki i keia manawa.

Oia ka makou e hooko nei no Kahukikolo he kuleana hoi kona malalo o ke ano Alodio. Ina e uku mai oia i ko ke Aupuni hapa hua; alaila, ua ku pono ia ia ka palapala sila Alodio.

Pono nae ia ia ke uku no ka hookolokolo a me ka hooholo ana i ka olelo. Penei,

G. M. Robertson
W. L. Lee
J. M. Smith
L. A. K. K.
J. H. Kaulahao

	\$	Ken.
No ka rumi a me ke pai ana i ka olelo ma ka Nupepa,	1	
No ke kope ana i ka olelo koina / aoao,		50
No ka palapala kii,		50
No ka hana ana i ka la 21, Aperila, 1843	1	
No ke kope ana i na olelo a na hoike, / ao ao.		75
No ka ana ana i ka la 5, Okatoba 1850, 2 aina	5	
No ke kope ana, 2 Hapa.	1	00
No ka hooholo ana i ka olelo, 1 Januari 1851.	2	50

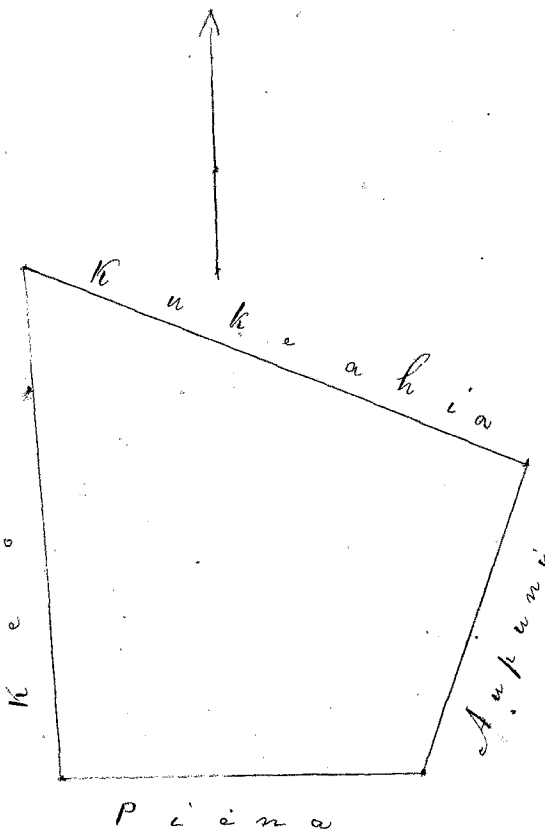
\$12.25
oi 2.25
uku o Kuleana \$10.00

Eia na palena,

Ahaia o P. W. Meyer.

Apana 1. Pahale.

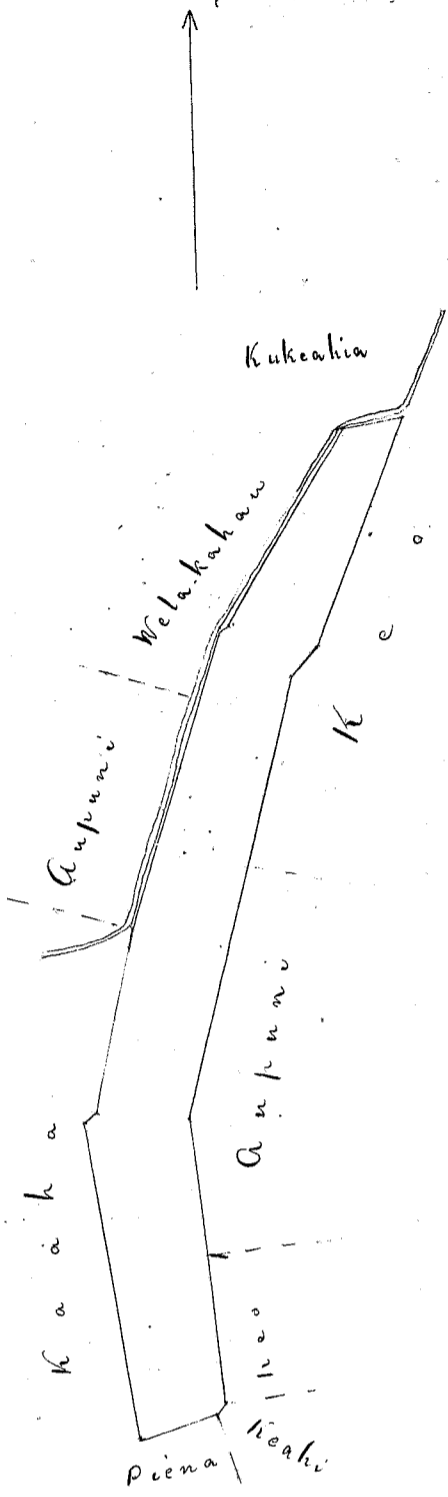
E hoomaka ma ke kiki Nema makai o keia ma ko Keo aina fiki ana me Pina, a e holo A. 6 1/4 Hom. 2 kaul. 73 paaku, ma ko Keo alaila A. 69° Kei. 2 kaul. 27 paaku, ma ko Mukeakia, alaila Ke. 17° Hom. 1 kaul. 74 1/2 paaku, ma ko Aupuni, alaila Ke. 86° Hom. 1 kaul. 93 paaku ma ko Pina a hiki i kahi i hoomaka i. Ma ia Apana 632 1/2 Anana.



Apa. 2. (4 lo.)

E hoomaka ma ke kiki Nema makai o keia, ma ko aina o Kaaha fiki ana me Pina. A e holo A. 6° Hom. 3 kaul. 29 1/4 paaku, ma ko Kaaha me Aupuni, alaila A. 13 1/2° Kei. 2 kaul. 11 1/4 paaku; ma ko Aupuni me Walekahau, alaila A. 21° Kei. 1 kaul. 45 paaku, ma ko Aupuni me Walekahau, alaila A. 32° Kei. ma ko Walekahau, 1 kaul. 58 3/4 paaku, alaila A. 79° Kei. 43 paaku, ma ko Mukeakia, alaila Ke. 22° Hom. 1 kaul. 72 1/2 paaku, ma ko Keo, alaila Ke. 41° Hom. 23 1/2 paaku ma ko Keo, alaila Ke. 15° Hom. 1 kaul. 48 1/2 paaku, ma ko Keo, alaila Ke. 14° Hom. 1 kaul. 75 1/4 paaku, ma ko Aupuni, alaila Ke. 6° Kei. 2 kaul. 1 3/4 paaku ma ko Aupuni o Keo, alaila Ke. 70° Hom. 65 1/2 paaku, ma ko Keahi me Pina a hiki i kahi i hoomaka i. Ma ia Apana 561 1/2 Anana.

Ma ke la aas na kii.



Helu 930. Piena.

Ua koi mai oia no kona mau wahi ma Kahahuna, Honolulu Aiaa. Mokuap. Aiaa. no ka mea, ua loa ia ia keia mau wahi ino Namrainia ma mai i ka M.A. 1837.

a ua noho keakea ole ia a hiki i keia manawa.

Oia ka makou e hooko nei no Piena he kuleana hoi kona malalo o ke ano Alodio. Ina e uku mai oia i ko ke Aupuni hapa ka ; alaila, ua ku pono ia ia ka palapala sila Alodio.

Pono nae ia ia ke uku no ka hookolokolo a me ka hooholo ana i ka olelo. Penei,

W. L. Lee
G. M. Robertson
J. M. Smith
L. J. L. L.
J. K. K.

	\$	ken.
No ka rumi a me ke pai ana i ka olelo ma ka Nupepa,	1	
No ke kope ana i ka olelo koina / aono,		50
No ka palapala kii,		50
No ka hana ana i ka la 19, Aperila 1848,	1	
No ke kope ana i na olelo a na hoike, 2 aao,	1	50
No ka ana ana i ka la 14, Okalaba 1850. 2 aino,	5	
No ke kope ana, 2 kope,	1	
No ka hooholo ana i ka olelo, 1 Januara 1851.	2	50
	<hr/>	
	13.00	
	<hr/>	
	3.00	
	<hr/>	
	10.00	

Eia na palena,

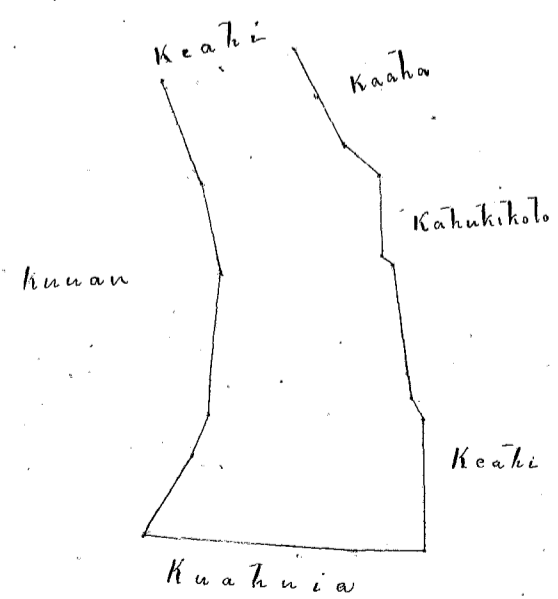

Amias P. W. Meyer.

Uku o ke kuleana

10.00

Apama 1. (5 loi) E hoomaka ma ke kahi Kaitiwa makai o keia, ma ka aiaa o Kuahuna jili ana me Kuau. Ae holo. Ke. 74 1/4 Kei. 93 pautu, ma ko Kuau, alaila Ke. 77 1/2 Kom. 1 kaul. 64 pautu, jela no. alaila Ke. 57 Kom. 75 pautu jela no, alaila A. 26 Kom. 86 1/2 pautu, ma ko Keahi, alaila A. 44 1/4 Kei. 77 3/4 pautu, ma ko Kaaha, alaila Ak. 30 Kei. 33 pautu jela no. alaila A. 70 Kei. 65 1/2 pautu ma ko Kahukiholo, alaila A. 67 Kei. 1 kaul. 9 pautu, ma ka aiaa Ke. alaila Ak. 78 Kei. 91 pautu, ma ko Keahi, alaila Ke. 9 Kei. 1 kaul. 94 pautu, ma ko Kuahuna a hiki i kahi o hoomaka i.

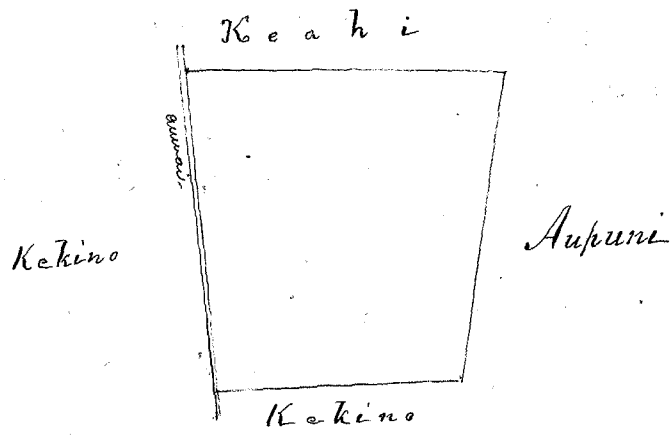
Ma ia Apama 558 Amama 21 Kap.



Apama 2. (Pahale) E hoomaka ma ke kahi Aiaa mauka o keia ma ka aiaa o Keahi, jili ana me Keahille. Ae holo. Ak. 83 1/2 Kei. 1 kaul. 70 pautu, ma ko Keahille, alaila Ke. 1 3/4 Kom. 1 kaul. 65 pautu ma ko Aiaa jela no, alaila Ke. 79 1/2 Kom. 1 kaul. 30 pautu, ma ko Limakaitoa, alaila A. 12 3/4 Kom. ma ko Keahi 1 kaul. 69 1/2 pautu a hiki i kahi o hoomaka i.

Ma ia Apama 302 Amama, 27 Kap.

Ma o ae ke keia



Helu 957 He

Ua koi mai oia no kona Mau wahi ma Kahahuna Honolulu, Moku o Oahu no ka mea, ua loa ia ia keia Mau wahi no Heawe mai kona i ka make ana o Mahimama i ka M. A. 1836.

a ua noho keakea ole ia a hiki i keia manawa.

Oia ka makou e hooko nei no He he kuleana hoi kona malalo o ke ano Alodio. Ina e uku mai oia i ko ke Aupuni hapa ha; alaila, ua ku pono ia ia ka palapala sila Alodio.

Pono nae ia ia ke uku no ka hookolokolo a me ka hooholo ana i ka olelo. Penei,


<u>W. L. Lee</u>	No ka rumi a me ke pai ana i ka olelo ma ka Nupepa,	\$ 1	ken.
<u>G. M. Robertson</u>	No ke kope ana i ka olelo koina / āoao,	50	
	No ka palapala kii,	50	
	No ka hana ana i ka la 19. Aprila 1848	1	
<u>J. H. Smith</u>	No ke kope ana i na olelo a na hoike, 2 arao.	1 50	
	No ka ana ana i ka la 5. Okaloba 1850 2 Aina	7 50	
<u>Louise</u>	No ke kope ana, 3 Kope.	1 50	
<u>J. K. Antahao</u>	No ka hooholo ana i ka olelo, 1 Januara 1857.	2 50	
		<u>\$ 16. 00</u>	
Eia na palena,		00	4. 00
<u>Maria & R. W. Meyer</u>	uku i ke kuleana	<u>\$ 12. 00</u>	

Apana 1. Kahahale.

E hoomaka ma ke kahi Hea ewa o keia, ma ke Keahi pili ana Hekeino, Ae holo A. 3° Nom. 1 kaul. 6 1/2 pautu, ma ke Keahi, alaila A. 80° Hei. 1 kaul. 9 1/2 pautu ma ke Hekeino, alaila He. 6 1/2° Hei. 1 kaul. 7 3/4 pautu, ma ke Kahukikolo & Pinei, alaila He. 82° Nom. 1 kaul. 2 1/2 pautu, ma ke Keahi a hiki i keahi i hoomaka i. Ma ia Apana 240 1/2 Anana.

Apana 2. (1 lōi.)

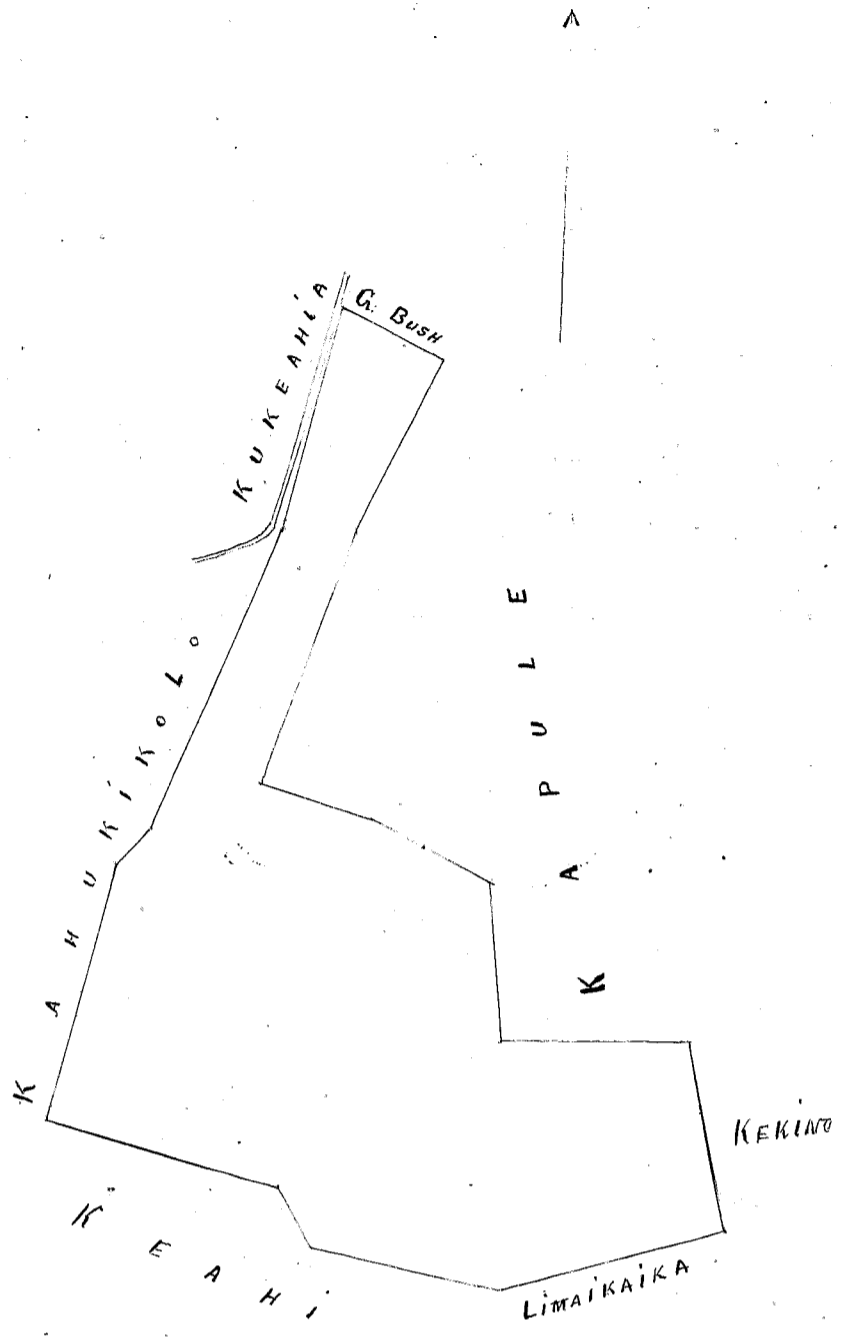
E hoomaka ma ke kahi Hea ewa o keia ma ke Keahi, pili ana me Kahukikolo. Ae holo A. 6° Nom. 1 kaul. 2 1/2 pautu, ma ke Kahukikolo, alaila A. 74 1/2° Hei. 98 1/2 pautu, ma ke Aupuni, alaila He. 12 1/2° Hei. 1 kaul. 4 pautu, ma ke Keahi, alaila He. 67° Nom. 1 kaul. 9 1/3 pautu, ma ke Nanuaina & Keahi a hiki i keahi i hoomaka i. Ma ia Apana 130 Anana 2 1/2 pautu.



Apana 3. (2 lōi.)

E hoomaka ma ke kahi Hea ewa o keia ma ke aina o Kahukikolo, pili ana me Keahi. Ae holo A. 15° Hei. 1 kaul. 23 1/2 pautu ma ke Kahukikolo, alaila A. 41° Hei. 23 1/2 pautu, fula no, alaila A. 22° Hei. 1 kaul. 7 1/2 pautu, fula no, alaila A. 19° Hei. 1 kaul. 22 3/4 pautu, ma ke Hekeino, alaila He. 66 3/4° Hei. 6 pautu, ma ke G. Bush. alaila He. 22° Nom. 2 kaul. 46 pautu, ma ke Kapule, alaila He. 69° Hei. 1 kaul. 31 pautu, fula no, alaila He. 5° Hei. 87 1/2 pautu, fula no, alaila A. 88 3/4° Hei. 1 kaul. ma ke Kapule, alaila He. 6 1/2° Hei. 96 1/2 pautu, ma ke Hekeino, alaila He. 74 1/4° Nom. 1 kaul. 22 3/4 pautu, ma ke Limaiakika, alaila A. 78 1/4° Nom. 1 kaul. 4 pautu, ma ke Keahi, alaila A. 27 1/2° Nom. 36 3/4 pautu, fula no, alaila A. 76° Nom. 1 kaul. 26 1/2 pautu, ma ke Hekeino a hiki i keahi i hoomaka i. Ma ia Apana 833 Anana.

Ma keia arao ke kii.



Helu 951. Keahilele.

Ua koi mai oia no kona mau wahi ma Kahahuna, Koniulu, Moku-puni Oahu no ka mea, ua loa ia ia keia mau wahi no Kaheke hana Makua hana, a me Pina... i ka M. A. 1845,

a ua noho keakea ole ia a hiki i keia manawa.

Oia ka makou e hooko nei no Keahilele he kuleana hoi kona malalo o ke ano Alodio. Ina e uku mai oia i ko ke Aupuni hapa ha; alaila, ua ku pono ia ia ka palapala sila Alodio.

Pono nae ia ia ke uku no ka hookolokolo a me ka hooholo ana i ka olelo. Penei,

<i>W. L. Lee</i>	No ka rumi a me ke pai ana i ka olelo ma ka Nupepa,	\$ 1	ken.
<i>W. M. Robertson</i>	No ke kope ana i ka olelo koina / aaoa,	50	
<i>J. H. Smith</i>	No ka palapala kii,	50	
<i>Loane</i>	No ka hana ana i ka la 21. Aperila 1842	1	
<i>J. M. Kaula</i>	No ke kope ana i na olelo a na hoike, / aaoa	75	
	No ka ana ana i ka la 14 Okeatoba 1850. 3 aiaa	7 50	
	No ke kope ana, 3 kope	1 50	
	No ka hooholo ana i ka olelo, 1 Januaria 1851.	2 50	
		<u>15. 25</u>	
		2. 00	
		<u>13. 25</u>	

Deducted
Costs rec^d 10th Apr 1859
\$ 13. 25

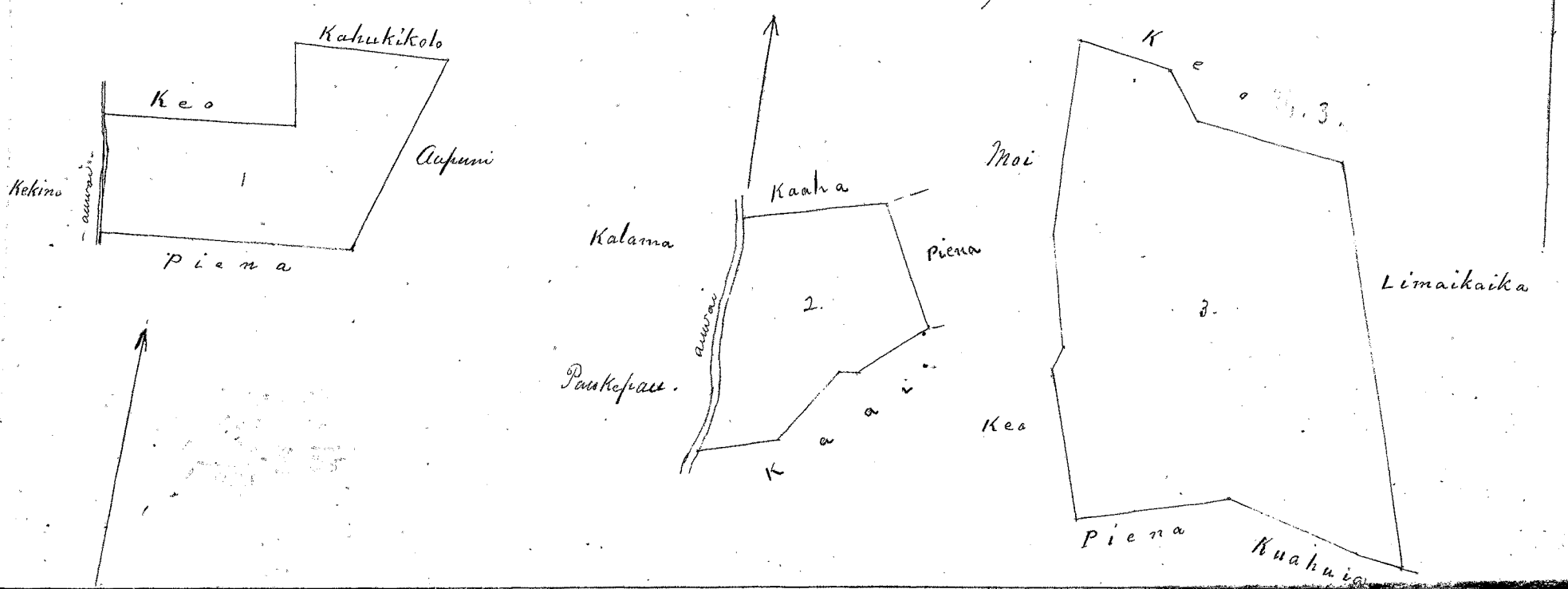
Eia na palena,

Maria R. W. Meyer

Apana 1. (paha)
E hoomaka ma ke kahi Kona makai o keia ma ka aiaa o Pina, jili ana me Kekino, a e holo A. 8 1/2^o Koi. 1 kaul. 70 paunuu, ma ke Pina, alaila A. 16^o Koi. 1 kaul. 43 paunuu ma ke Aupuni, alaila Ke. 86 1/2^o Kom. 1 kaul. 5 paunuu, ma ke Kahukikolo, alaila Ke. 11^o Koi. 59 paunuu, ma ke Keo, alaila Ke. 9^o Koi. 83 paunuu, ma ke Kekino a hiki i kahi i hoomaka i.
Maia Apana 24^o Anawa 17 Kap.

Apana 2. (2 koi)
E hoomaka ma ke kahi Aupuni makai o keia ma ka aiaa o Kaaha, jili ana me Pina. A e holo Ke. 26^o Kom. 86 1/2^o paunuu, ma ke Pina, alaila Ke. 5^o Kom. 57 1/2^o paunuu, ma ke Keo, alaila A. 89^o Kom. 12 paunuu, jela no, alaila Ke. 31 1/4^o Kom. 59 1/2^o paunuu, jela no, alaila Ke. 74^o Kom. 55 paunuu, jela no, alaila A. 1^o Koi. 1 kaul. 56 paunuu, ma ke Kekino, alaila A. 77 1/2^o Koi. 97 paunuu, ma ke Kaaha a hiki i kahi i hoomaka i.
Maia Apana 18^o Anawa 18 Kap.

Apana 3.
E hoomaka ma ke kahi Kona makai o keia ma ke aiaa jili ana me Pina. A e holo A. 12 1/2^o Kom. 1 kaul. 4 paunuu, ma ke Keo, alaila Ke. 12^o Koi. 2 kaul. 17 1/3 paunuu, ma ke Keo, alaila Ke. 76^o Koi. 65 paunuu, ma ke Keo, alaila Ke. 27 1/2^o Kekino 37 paunuu, jela no, alaila Ke. 78 1/2^o Koi. 99 1/2^o paunuu, jela no, alaila Ke. 12^o Koi. 2 kaul. 71 paunuu ma ke Limaiikaika alaila Ke. 71 1/4^o Kom. 1 kaul. 17 1/4^o paunuu, ma ke Kaaha, alaila Ke. 73^o Kom. 9 paunuu, jela no - alaila Ke. 72^o Kom. 91 paunuu, ma ke Pina - a hiki i kahi i hoomaka i.
Maia Apana 1 Ke. 57 1/3 Anawa.



Feb. 36. Apana 2. Napoeha.

Kikihata

Ua hoi mai oia no kona wahi ma Honolulu nei, Mokupuni Oahu, no ka mea, ua loaa ia; ia keia wahi no Kukuhu kona kaikuaana mai; a ua loaa hoi ia Kukuhu kona kaikuaana ma Haia kana hanai mamua aku i ke kiau ana o na Hanuawai. He wahi heig ua hooiaapaa nui ia, no ke hoi ana a Kekoa ka wafine pono a Haia, apona na wahi la, Aha; i ka nana ana o na Luna i kea olilo a ua hoike, ua make-keua kana hoi ana a pau. Nohuila na hele aku na Luna a mafele i ua Apana aia la, a kaawale ko Kekoa, a me ko Napoeha. -

Okia ka makou e hooke nei no Napoeha, ke kuleana hoi kona malalo o ke Aua Alodio, ina uku mai oia i ke ke Aupuni hapaha, alaila kupoia ia ia kea palapala Lila Alodio.

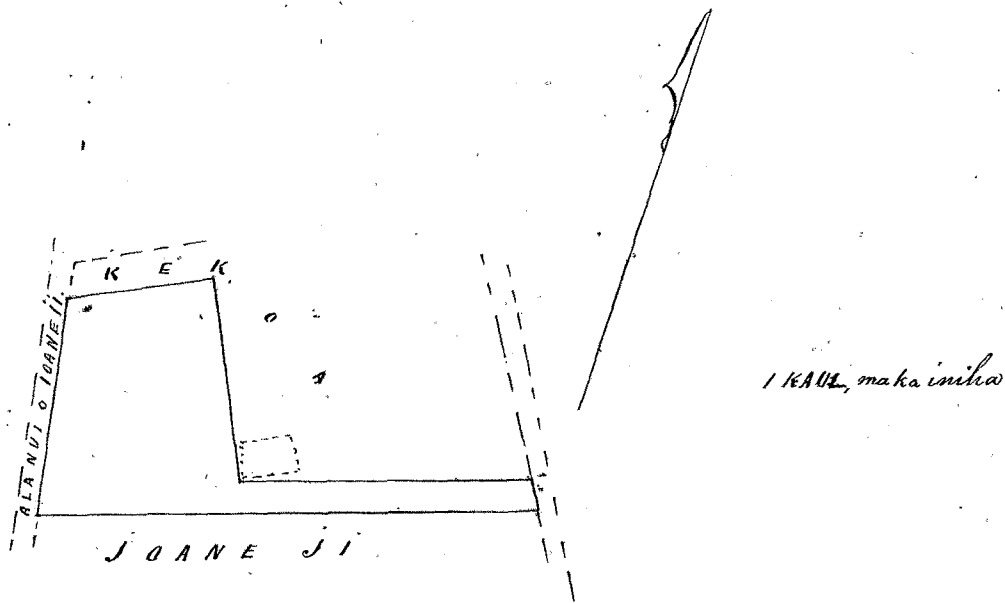
Peni na palama.

Maia e C. J. Lyons.

Pahale ma Honolulu.

E hoomaka ana ma kekahi pahu ma ke kiki Eki, i pili ana ma ke Alanui, a e holo ana Ak. 32 Kom. 14 paau ma ke Alanui, alaila Hem. 70 1/2 Kom. 1.57 kaul. & Ak. 26 Kom. 1.07 kaul. & Hem. 63 1/2 Kom. 2.77 paau, ma kea pahale o Kekoa, alaila Hem. 10 kiki. 1.14 kaul ma ke Alanui o Joane Si, alaila Ak. 70 1/2 Ki. 2.67 kaul. ma ke aia o Joane Si. a hiki i kahi i hoomaka ai.

Aia maloko o keia pahale 13/100 o ka Eka.



Uku paau Loa

\$9.00

W. L. Lee
 O. W. Smith
 G. M. Robertson

J. Kekaulahao

Honolulu, 1 Januari 1859.

Helu 11041. Kilauea.

Ua koi mai oia no kona mau wahi ma Kaalaabala, Kaula, Mokuapuni Oahu no ka mea, ua loa ia ia keia mau wahi no Iuli mai i ka M. A. 1847.

a ua noho keakea ole ia a hiki i keia manawa.

Oia ka makou e hooko nei no Kilauea he kuleana hoi kona malalo o ke ano Alodio. Ina e uku mai oia i ko ke Aupuni hapa ^{man} no ; alaila, ua ku pono ia ia ka palapala sila Alodio.

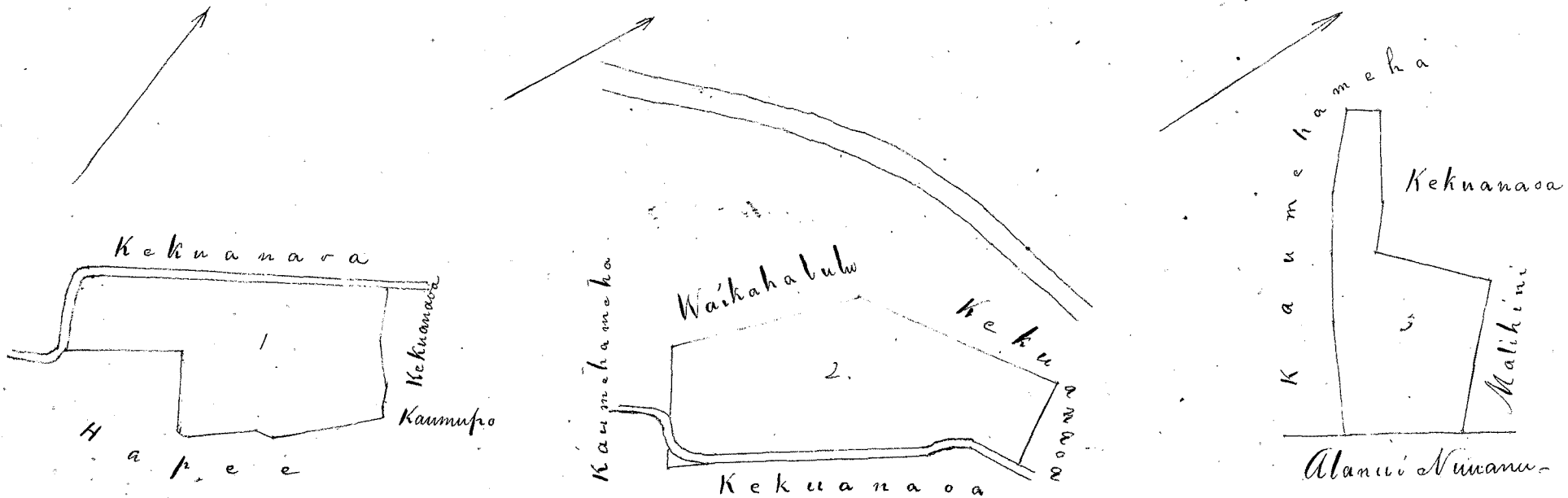
Pono nae ia ia ke uku no ka hookolokolo a me ka hooholo ana i ka olelo. Penei,

<i>W. Lee</i>	No ka rumi a me ke pai ana i ka olelo ma ka Nupepa,	\$ 1	ken.
<i>Geo Robertson</i>	No ke kope ana i ka olelo koina / aao,	50	
	No ka palapala kii,	50	
	No ka hana ana i ka la 10 Iulai 1850	1	
<i>J. H. Smith</i>	No ke kope ana i na olelo a na hoike, / aao	75	
	No ka ana ana i ka la 24, Epatemaba 1850.	50	
	No ke kope ana,	1	50
<i>Louise</i>	No ka hooholo ana i ka olelo, / Januaro 1851.	2	50
<i>J. Steinhilber</i>			
Eia na palena,	<i>Maria S. W. Meyer</i>		
		<u>15.25</u>	

Upana 1. (2 lani)
 E hoomaka ma ke kahi Kilauea makai o keia ma ko Kaunupou pili ana me Kaape, a e holo ana Ke. 49° Kom. 1 haul. 33 pautu ma ko Kaape, alaila Ke. 34° Kom. 48 pautu, ma ko Kaape, alaila Ke. 53° Kom. 78 pautu, ma ko Kaape, alaila A. 24° Kom. 52 pautu, ma ko Kekuanaoa, alaila A. 55° Kei. 1 haul. 98 pautu, ma ko Waikape, alaila Ke. 35° 30' Kei. 79 pautu, ma ko Kekuanaoa, alaila Ke. 35° 30' Kei. 15 1/2 pautu, ma ko Kaunupou a hiki i kahi i hoomaka i. Ma ia Upana 26 roda.

Upana 2. (1 lani)
 E hoomaka ma ke kahi Kilauea makai o keia ma ko Waikahalulu pili ana me Kaunehameha, a e holo A. 14° Kei. 1 haul. 27 pautu, ma ko Waikahalulu, alaila A. 52 1/2° Kei. 1 haul. 40 pautu, ma ko Kekuanaoa, alaila Ke. 36° Kei. 6 1/2 pautu, ma ko Kekuanaoa, alaila Ke. 58° Kom. 37 pautu, ma ko Waikape, alaila Ke. 22° Kom. 1 haul. 97 1/2 pautu, ma ko Waikape, alaila A. 65° Kom. 79 pautu ma ko Kaunehameha a hiki i kahi i hoomaka i. Ma ia Upana 31 1/2 roda.

Upana 3. (Kauwaka)
 E hoomaka ma ke kahi Kilauea makai o keia ma ko Alanui Nuanu, pili ana me Kaunehameha. A e holo A. 33 1/2° Kei. 79 pautu, ma ko Alanui Nuanu, alaila A. 46° Kom. 87 pautu, ma ko Malihini, alaila Ke. 47 1/2° Kom. 77 1/4 pautu, ma ko Kekuanaoa aia, alaila A. 48 1/2° Kom. 34 pautu ma ko Kekuanaoa, alaila A. 57 1/2° Kom. 58 pautu, ma ko Kekuanaoa, alaila Ke. 36 1/2° Kei. 23 pautu, ma ko Kaunehameha, alaila Ke. 48° Kei. 58 pautu, ma ko Kaunehameha alaila, A. 49° Kei. 36 pautu, ma ko Kaunehameha, alaila Ke. 58° Kei. 45 pautu, ma ko Kaunehameha, alaila Ke. 61 1/2° Kei. 56 1/2 pautu, ma ko Kaunehameha - a hiki i kahi i hoomaka i. Ma ia Upana 19 Roda.



1851

Ua hoi mai ia no kona wahi ma Honolulu nei, Moku o Oahu, no ka mea, ua hoi ia ia no ka hana kane yua mawana ake o ke kani ana o na Hanawai, Ma hooiaapaa mii ia hoi wahi no ke hoi a Napoeha, aka; ua mahaletai ma Luna i ke lani wahi a kaawale,

Okia ka makou e hooke nei no Kekoa, he kulanana hoi kona malalo o ke Ayo Alodio. Ina e uku mai ia i ke ke Aupuni hooiaapaa, alaila, ua kupo ia ia ka Palapala Sila Alodio-

Puni na palena.

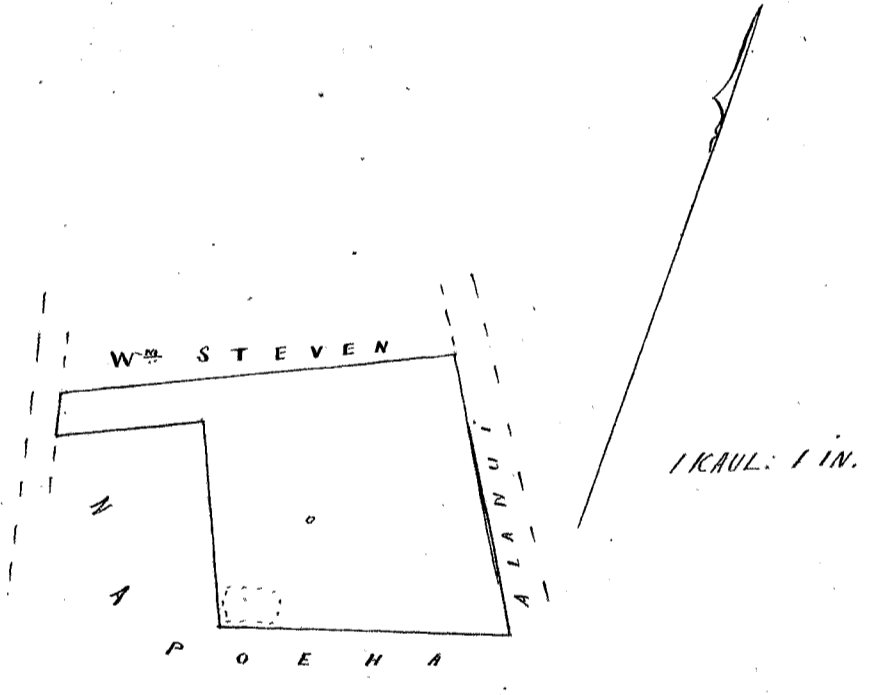
Maui e C. J. Lyons.

Pahale ma Honolulu.

A hooiaapaa ana ma ke kahi Hike, e pili ana me ke Alani, a e holo ana Ma. 33° Kom. 1.59 kaul. ma kela Alani, alaila Ma. 63 1/2° Kom. 2.11 kaul. ma ke pahale o Wm. Steven, alaila Ma. 10° Ki. 19 fanku ma ke Alani o John L. alaila Ma. 63 1/2° Ki. 77 fanku o Ma. 26° Ki. 1.07 kaul. o Ma. 70 1/2° Ki. 1.57 kaul. ma ke pahale o Napoeha a hiki ma kahi e hooiaapaa i. Matoko o ke pahale 1/5 o ke Eka.

Deke. 16. 1850.

Ms. A. 9. 209. 2015. 4



Uku paau Ioa.

	\$10.00
Emi	5.00
	<hr/>
	\$5.00

W. L. Lee

J. H. Smith

G. M. Robertson

J. Kekaulahao

Honolulu 1 Januari 1851.

Helu 1802, Jose Nadal, I. A. M. A.

Ua koi mai oia no kona wahi ma Honolulu Inokupuni Oahu no ka mea, ua loa ia ia keia wahi ma Mabaio Kekuanaoa i ka M.H. 1837.

a ua noho keakea ole ia a hiki i keia manawa.

Oia ka makou e hooko nei no Jose Nadal he kuleana hoi kona malalo o ke ano Alodio. Ina e uku mai oia i ko ke Aupuni hapa hoo; alaila, ua ku pono ia ia ka palapala sila Alodio.

Pono nae ia ia ke uku no ka hookolokolo a me ka hooholo ana i ka olelo. Penei,

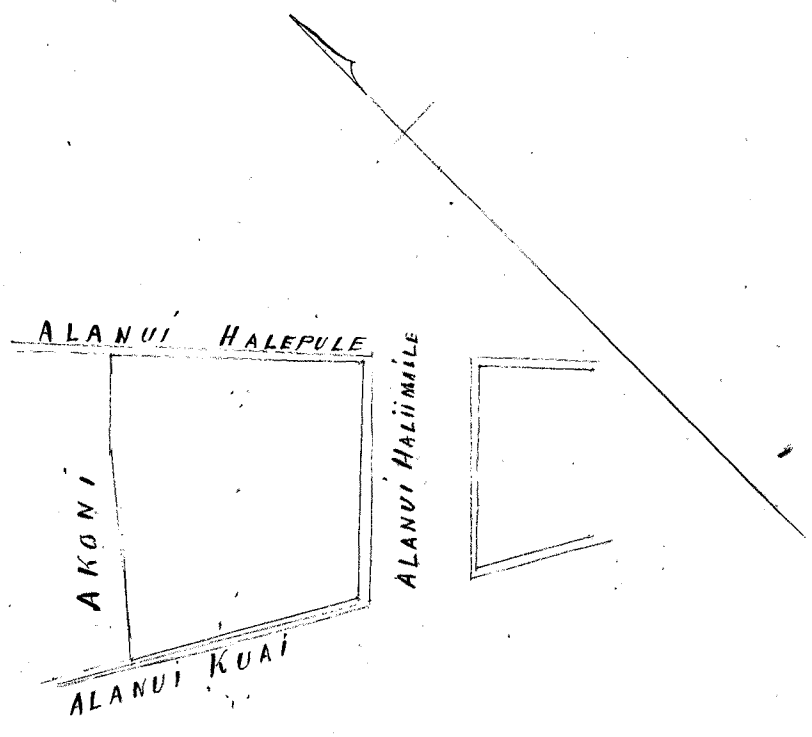
		\$	ken.
<i>W. Lee</i>	No ka rumi a me ke pai ana i ka olelo ma ka Nupepa,	1	
<i>G. M. Robertson</i>	No ke kope ana i ka olelo koinu / aao,		50
	No ka palapala kii,		50
<i>J. H. Smith</i>	No ka hana ana i ka la 31. Okatoba 1849	1	
	No ke kope ana i na olelo a na hoike, / aao,		75
<i>Loamele</i>	No ka ana ana i ka la 29. o Augato 1850.	2	50
<i>J. Mokuahao</i>	No ke kope ana,		50
	No ka hooholo ana i ka olelo, / Januaro 1851.	2	50
			<u>9.25</u>

Eia na palena,

Anais & A. G. Thurston.

Pahale. Alanui Halepule, Honolulu, Oahu.
 E hoomaka ma ke hiki o Hoo mauka o keia, ma ke Alanui Halepule, pili ana me ke paa o Akoni, a e holo ana Ke. 46° Kei. 37 kap. ma ke Alanui Halepule, a hiki i ke Ala Haliimale, alaila Ke. 44° 15' Kei. 83 1/2 kap. ma ke Ala Haliimale, a hiki i ke Ala Kuai, alaila Ke. 62° Kei. 21 1/2 kap. ma ke Ala Kuai, a hiki i ke paa o Akoni alaila ma ke Akoni paa Ke. 37° 45' Kei. 72 1/2 kap. a hiki i ke hiki o ke hale, a Ke. 43° Kei. 33 kap. a hiki i ke hiki o hoomaka i.

Malohe oia Opaua 217 Anana, 30 Hupua.



O lke ni me ka palapala hoolilo a M. Kekuanana ia ia i hakuia ka moa o W^m
Ladd J. D. Saalua na hiki ma ka la 3. o Ianuari 1842.

Helu 812. Apana Asa Kaco.

Ua koi mai oia no kona wahi ma Honolulu, Moku-puni-o-Oahu no ka mea, ua loa ia ia keia wahi i ka Makahiki 1825, he wahi waiho wale mo.

a ua noho keakea ole ia a hiki i keia manawa.

Oia ka makou e hooko nei no Asa Kaco he kuleana hoi kona malalo o ke ano Alodio. Ina e uku mai oia i ko ke Aupuni hapa ho ; alaila, ua ku pono ia ia ka palapala sila Alodio.

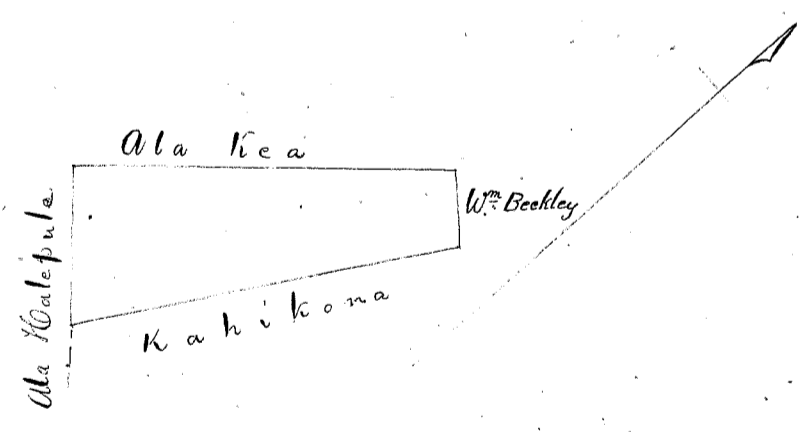
Pono nae ia ia ke uku no ka hookolokolo a me ka hooholo ana i ka olelo. Penei,


<i>W. L. Lee</i>	No ka rumi a me ke pai ana i ka olelo ma ka Nupepa,	\$	ken.
<i>G. M. Robertson</i>	No ke kope ana i ka olelo koina / aoao,		50
	No ka palapala kii,		50
<i>L. M. Smith</i>	No ka hana ana i ka la 26. Dekemaba 1849	1	
	No ke kope ana i na olelo a na hoike, 1850		75
	No ka ana ana i ka la 7. o Ahi 1850.	3	-
<i>Loane Li</i>	No ke kope ana,	1	-
<i>J. M. Kaula</i>	No ka hooholo ana i ka olelo, 1 Samana 1851.	2	50
			<u>10.25</u>

Eia na palena,

Anna C. A. F. Thurston

Pahulu o Asa Kaco ma ke Alamui Kalepule, Honolulu Oahu.
 E hoomaka ma ke hiki Heau mauka o kua ma ke Alamui Kea; pili ana me ka pua o Wm Beckley. A e holo ana
 Ke. 40 25' Nom. 4 kaul. ma ke Alamui Kea, alaila Ke. 47 30' Nom. 1 kaul. 45 1/2 kaul. ma ke Alamui Kalepule, alaila Ke. 28 20' Nom.
 4 kaul. 12 1/2 kaul. ma ka pua o Kahikona, alaila Ke. 52 15' Nom. 53 1/2 kaul. ma ke Wm Beckley pua a hiki i kahi i hoomaka i.
 Ma ia Apana 599 Oahu.





Helu 1784. *Kaipuha*.

Ua koi mai oia no kona wahi ma *Honolulu Moku* no ka
mea, ua loa ia ia keia wahi no *Nailili* mai i ka *Makahiki* 1822.

a ua noho keakea ole ia a hiki i keia manawa.

Oia ka makou e hooko nei no *Kaipuha* he kuleana hoi kona
malalo o ke ano Alodio. Ina e uku mai oia i ko ke Aupuni hapa *ha*; alaila, ua ku
pono ia ia ka palapala sila Alodio.

Pono nae ia ia ke uku no ka hookolokolo a me ka hoooho ana i ka olelo. Penei,

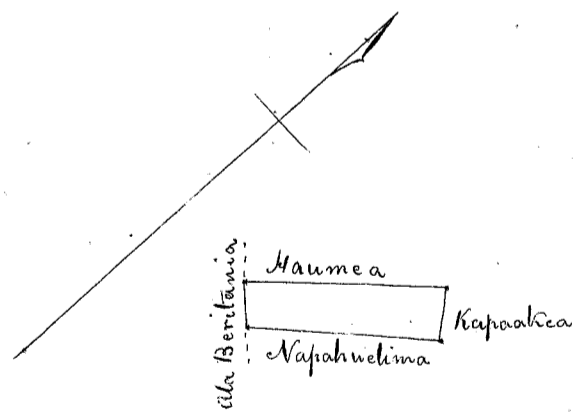
<i>W. L. Lee</i>	No ka rumi a me ke pai ana i ka olelo ma ka Nupepa,	#	1	
<i>G. M. Robinson</i>	No ke kope ana i ka olelo koina / aoao,			50
	No ka palapala kii,			50
<i>J. H. Smith</i>	No ka hana ana i ka la 20, <i>Okatopa</i> 1850		1	
	No ke kope ana i na olelo a na hoike, / aoao			75
<i>Loane Li</i>	No ka ana ana i ka la 7, / <i>Mei</i> 1850		2	50
<i>J. K. Kaulahao</i>	No ke kope ana,			25
	No ka hoooho ana i ka olelo, / <i>Januari</i> 1851.		2	50
				<u>\$ 9. 00</u>

Eia na palena,

Maria A. G. Thurston.

Pahak - *Kaipuha* ma ke *Alanui* *Britania*, *Honolulu* *Oahu*.
 E *hormaka* ma ke *kahi* *Maui* *makaia* o keia ma ke *Alanui* *Britania*, *pili* ana me ke *pa* o *Napahuelima*,
 a e *hola* ana *A. 50°* *Kom.* *30 1/2* *kapu*ai, ma ke *Alanui*, *Alaila* *A. 43°* *Ko.* *2* *haul.* *6 1/2* *kap.* ma ke *pa* o *Maui*,
Alaila *A. 44 1/2°* *Ko.* *38 1/2* *kapu*ai, ma *Maui*, *Alaila* *Ko.* *46 1/2°* *Kom.* *2* *haul.* *5 3/4* *kap.* ma ke *Napahuelima*
 ma a *hiki* i *kahi* i *hormaka* i.

Maria A. G. Thurston.



Nana ma keia *aoao* i ke *Maui* o *Maui*.

Helu 1784 B. Haumea.

Keleka

Ua hoi mai oia i kona wahi ma Honolulu, Mokupuni Oahu. No ka mea, ua loaa ia ia keia wahi ma Malikea mai i ka Makahiki 1822, a ua noho oluolu a hiki i keia manawa aole ma keia.

Oia ka Makua e hoohe nui mo Haumea, he kuleana poma malalo iho o ke Ano Aloha. Ina uku mai oia i ke ke Aupuni hapaha, alaila kupaia ia ia ka palapala Ila Aloha.

Pomae ia ia ke uku mo ka hoohehehe, a me ka hoohehehe ana i ka olelo, fenei;

W. L. Lee
G. M. Robertson
J. H. Smith
J. Kekaulahao

No ka nui a me ke paia ana i ka olelo ma ka Nupepa.
No ke kupaia ana i ka olelo keia 1 aas.
No ka palapala keia.
No ka hana ana i ka la 30, Opelela 1849.
No ke kupaia ana i na olelo a na hiki 1 aas.
No ke ana ana i ka la 7, o Mei 1850.
No ke kupaia ana.
No ka hoohehehe ana i ka olelo. 1 Januari 1851

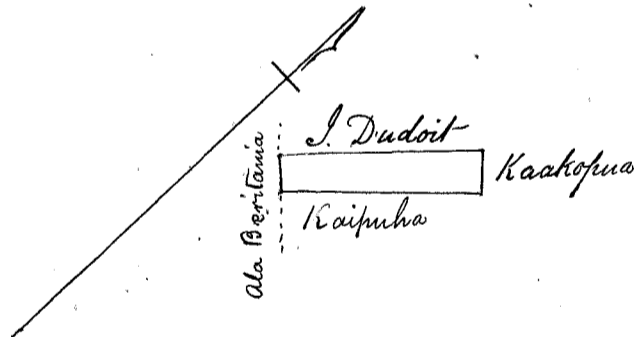
\$	Ken
1	50
	50
1	75
2	50
	25
2	50
\$ 9.00	

Ieni ma palena.

Anaia i A. G. Thurston.

Ihale o Kaimea ma ke Alanui Beritania, Honolulu, Oahu.

E hoomaka ma ke kahi Akaun mapeai o keia, pili ana me ke I. Dudoit pa, ma ke Ala Beritania. Ue holo ana A. 40° 30' Kei. 2 haul. 10 1/2 kap. ma ke Dudoit pa, alaila Ke. 44° 45' Kei. 28 1/2 kap. ma Kaakopua, alaila Ke. 43° Num. 2 haul. 6 1/2 kap. ma ke Kaipuha pa, a hiki i ke Alanui Beritania. Alaila A. 50° Num. 24 1/2 kap. ma ke Alanui a hiki i kahi i hoomaka i. Ma ia Ahana 101 Anana.



Helu 1130. a Kaili

Ua koi mai oia no kona mau wahi ma Kawananakoa, Honolulu Aina Mokop. Oahu no ka mea, ua loa ia ia keia mau wahi no Kaaha mai i ka wa o Ika ana o Kaahumanu i ka M. A. 1830.

a ua noho keakea ole ia a hiki i keia manawa.

Oia ka makou e hooko nei no Kaili he kuleana hoi kona malalo o ke ano Alodio. Ina e uku mai oia i ko ke Aupuni hapa ha; alaila, ua ku pono ia ia ka palapala sila Alodio.

Pono nae ia ia ke uku no ka hookolokolo a me ka hooholo ana i ka olelo. Penei,

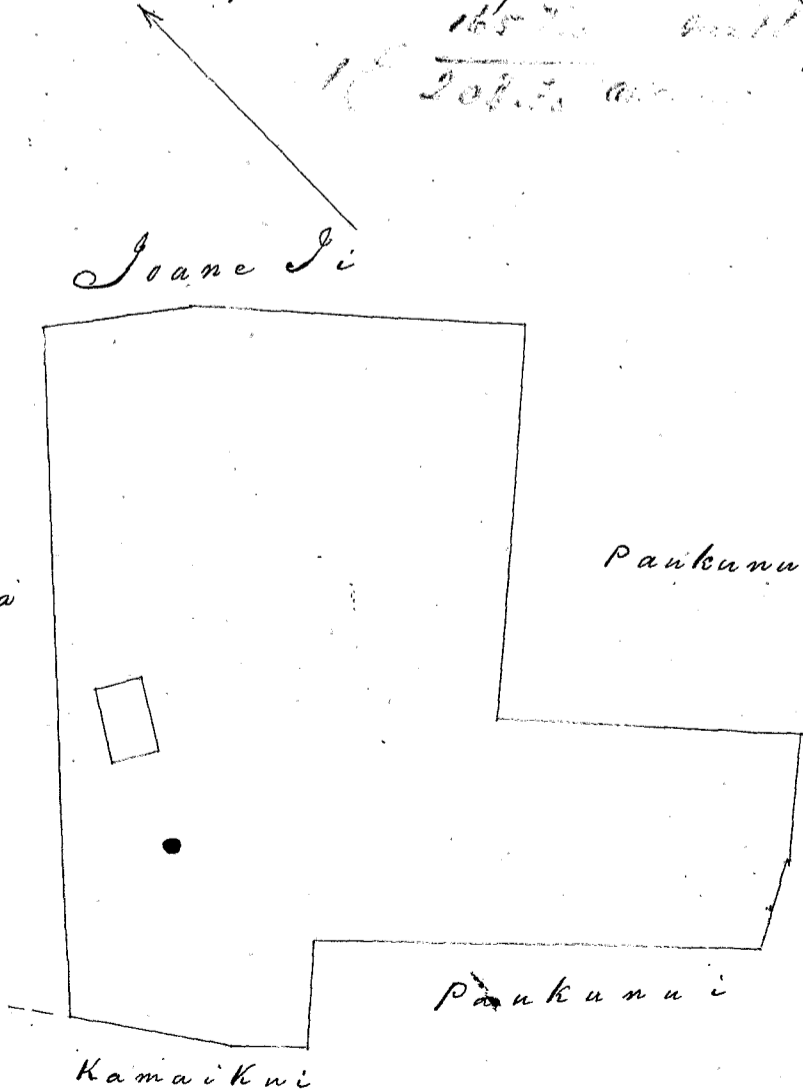
		\$	ken.
<i>W. L. L.</i>	No ka rumi a me ke pai ana i ka olelo ma ka Nupepa,	1	
	No ke kope ana i ka olelo koina / aoao,		50
<i>G. M. Robertson</i>	No ka palapala kii,		50
	No ka hana ana i ka la 30, June 1848	1	
<i>J. H. Smith</i>	No ke kope ana i na olelo a na hoike, / aoao		75
	No ka ana ana i ka la 19, Okalaha 1850. 2 ana	5	
<i>Joane Li</i>	No ke kope ana, 2 kope	1	
<i>J. Kekaula</i>	No ka hooholo ana i ka olelo, Januari 1851.	2	50
			<u>12.25</u>

Eia na palena,

Maia P. M. Meyer

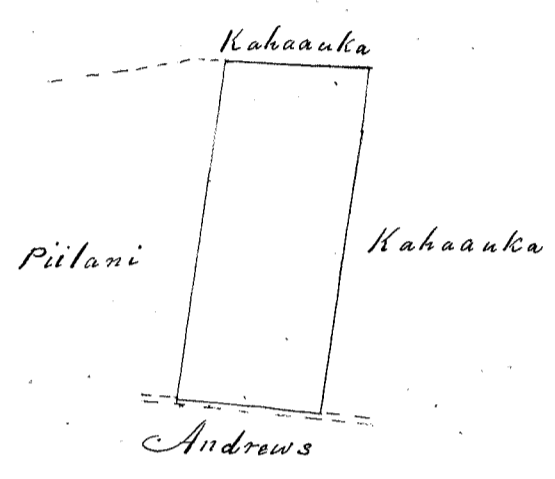
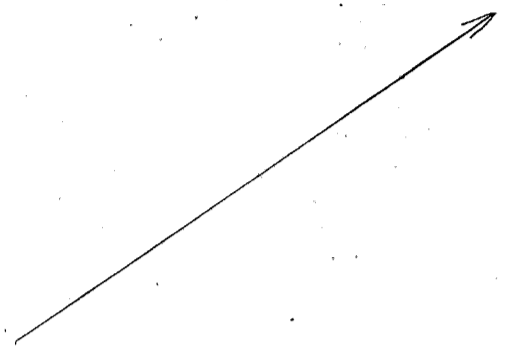
Apana 1. (2 lili 8 kila.)
 E hoomaka ma ke kahi Apana maika o kila ma ke Joane Li, pili ana me ke Kuluwailaha. Ae holo ke 46 1/2' ki:
 2 kaul. 54' 2' pauna, ma ke Joane Li, alaila ke. 46 3/4' kom. 2 kaul. 7' pauna, ma ke Pankunui, alaila ke. 44' ki. 1 kaul. 61 3/4'
 pauna, pila no, alaila ke. 54' kom. 1 kaul. 18' pauna, pila no, alaila A. 45' 2' kom. 2 kaul. 31' pauna, alaila ke. 45' kom.
 54' 2' pauna, ma ke Pankunui, alaila A. 41 1/4' kom. 1 kaul. 25' pauna, ma ke Kamaikeui, alaila A. 40' ki. 3 kaul. 65' pauna
 ma ke Kuluwailaha a hiki i kahi i hoomaka i.

Maia Apana 1 Eka. 35 6/10 Anana.



Apana 2

E hoomaka ma ke kahi *Hemo* makai o keia ma ke *Pilani*, pili'ana me ke *Andrews*. *Co* holo
A. 46 3/4 *Hom.* 1 houl. 82 fauku ma ke *Pilani*, alaila *C. 38* *Hv.* 73 fauku, ma ke *Kahaa'uka*, alaila *Co.*
46 *Hv.* 1 houl. 92 fauku, pela no, alaila *Co. 40* *Hom.* 75 fauku, ma ke *Andrews* a hiki i kahi i hoomaka'i.
 Ma ia *Apana 165* *70* *Apana*.



Helu 1121. Taniani.

Ua koi mai oia no kona mau wahi ma Auwahi oia, Honolulu oia Pookp. Oahu. no ka mea, ua loa ia ia keia mau wahi no Mataio Kekuanana mai i ka wa e ola ana o Kinau.

a ua noho keakea ole ia a hiki i keia manawa.

Oia ka makou e hooko nei no Taniani he kuleana hoi kona malalo o ke ano Alodio. Ina e uku mai oia i ko ke Aupuni hapa kolo; alaila, ua ku pono ia ia ka palapala sila Alodio.

Pono nae ia ia ke uku no ka hookolokolo a me ka hooholo ana i ka olelo. Penei,

<i>W. Lee</i>	No ka rumi a me ke pai ana i ka olelo ma ka Nupepa,	\$	ken.
<i>Geo Robertson</i>	No ke kope ana i ka olelo koina / aono,	1	50
	No ka palapala kii,		50
	No ka hana ana i ka la 23, June 1848	1	
<i>J. H. Smith</i>	No ke kope ana i na olelo a na hoike, 2 aono	1	50
	No ka ana ana i ka la 14 Okatopa 1850 2 aono	5	00
	No ke kope ana, 2 kope	1	
<i>Joane Li</i>	No ka hooholo ana i ka olelo, 1 Januara 1851.	2	50
<i>J. Kekaulakao</i>			
		<u>\$ 13.00</u>	

Eia na palena,

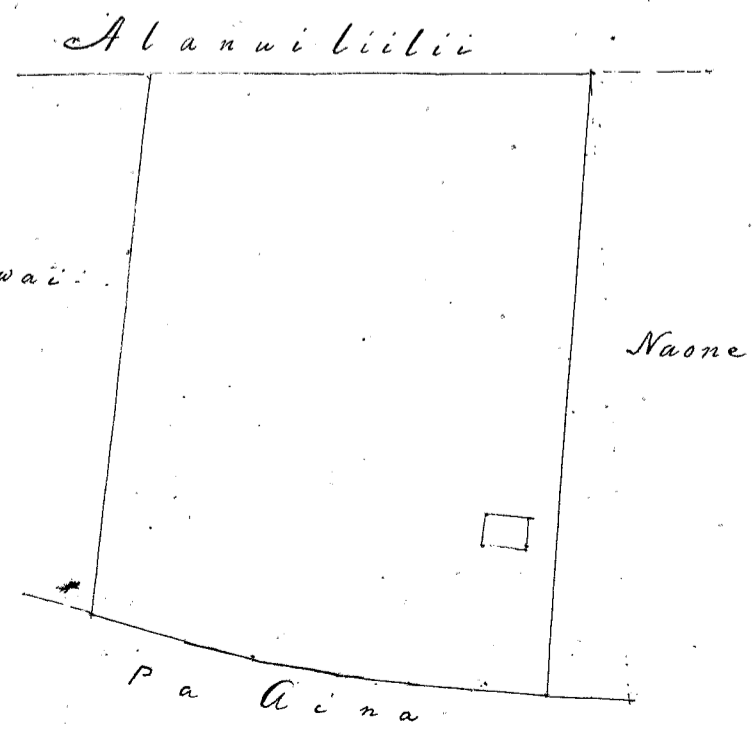

Maria C. W. Meyer

Apana 1. (pahale)

O hoohele ma ke kahi Apana makai o keia ma ke Alanui liili, pili ana ma ke hale halawai, ke holo 7. 5 1/4' kom. 3 haub. 9 paauku, ma ke Alanui liili, alaila ke. 3 1/4' kom. 4 haub. 29 1/2' paauku, ma ke Naone, alaila ke. 65' kom. 3 haub. 21 1/2' paauku, ma ke pa Aina, alaila ke. 29' kom. 3 haub. 31 paauku, ma ke hale halawai a hiki i kahi i hoohele i.

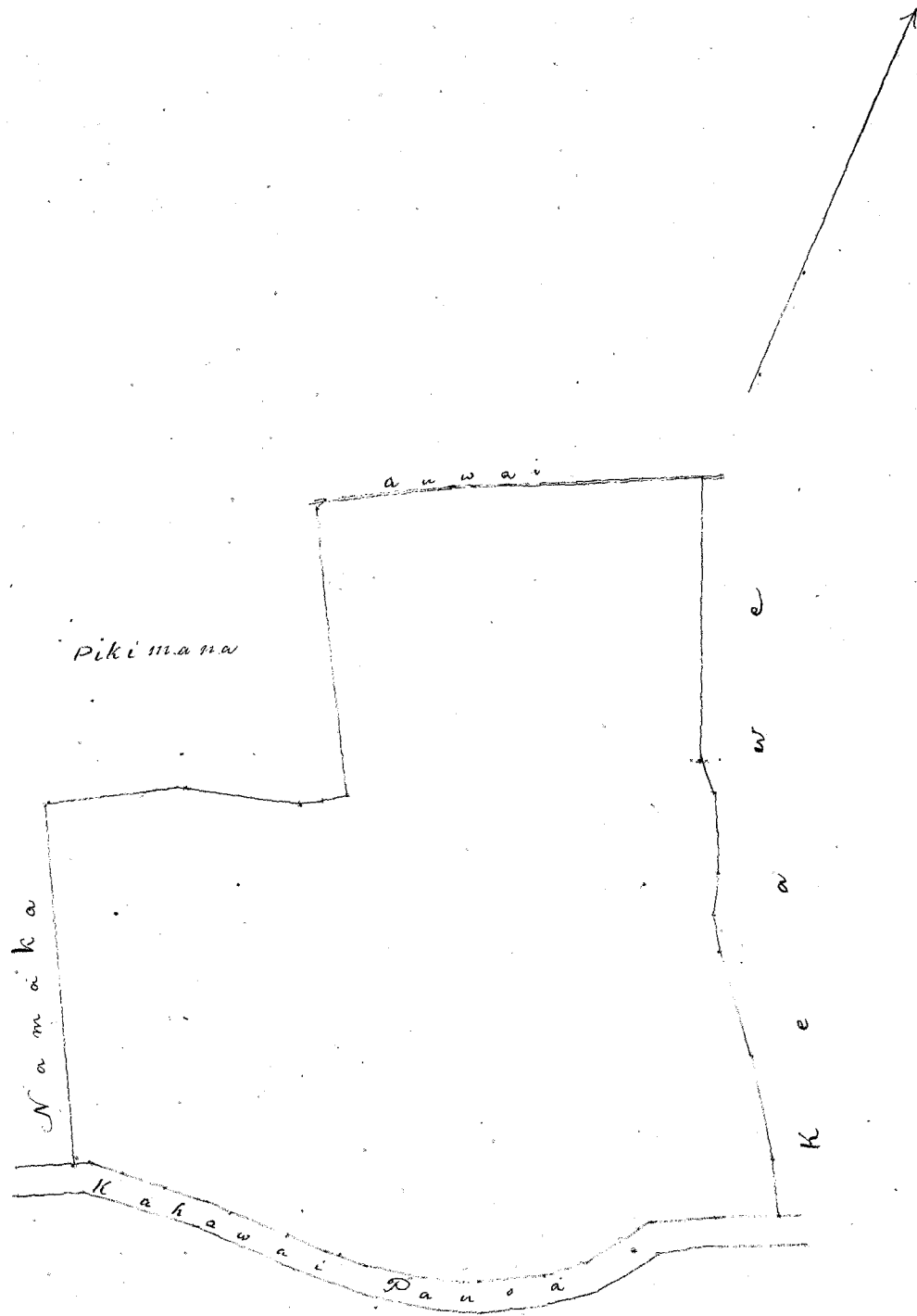
Maria Apana 1 Eka 38 1/2 pa Aina.

*See next page
note late added*



in Kapaloa (diff. call to find whether
afterward added or
not)

Opana 2. (10 kv.)
 E hōmaka ma ke hiki Akau māka'i o Keia ma ka aia o Namaka, pūli ana ma ka
 kahawai Paua, a e hōh A. 30° N. 2 kaul. 72 3/4 pāk. mā ka Namaka, alaila A. 62° N. 2 kaul. 28 1/2 pāk.
 ma ka Pihimana, alaila A. 31° N. 2 kaul. 12 pāk. ma ka Pihimana, alaila A. 62° N. 2 kaul. 93 1/2 pāk.
 ma ka Auwai, alaila Ke. 24 3/4 N. 2 kaul. 32 pāk. ma ka Heawe, alaila Ke. 33° N. 2 kaul. 16 1/2 pāk.
 ma ka Heawe, alaila 5 kaul. 50 pāk. ma ka kahawai Paua a hiki i hiki i hōmaka i.
 Ma i Opana 2 Eka, 502 3/4 Auai.



Helu 1131. *Pilani*-

Ua koi mai oia no kona mau wahi ma *Kawanankoa, Honolulu, Mokapu, Oahu* no ka mea, ua loa ia ia keia mau wahi no *Kaaha mai i ka M. A. 1844.*

a ua noho keakea ole ia a hiki i keia manawa.

Oia ka makou e hooko nei no *Pilani* he kuleana hoi kona malalo o ke ano Alodio. Ina e uku mai oia i ko ke Aupuni hapa *ho* ; alaila, ua ku pono ia ia ka palapala sila Alodio.

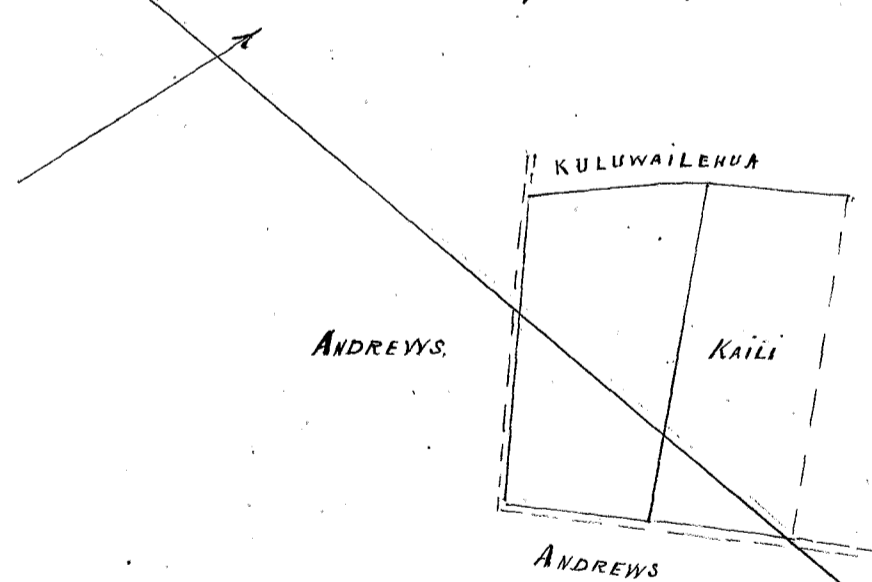
Pono nae ia ia ke uku no ka hookolokolo a me ka hooholo ana i ka olelo. Penei,

		\$	ken.
<i>W. Lee</i>	No ka rumi a me ke pai ana i ka olelo ma ka Nupepa,	1	
<i>G. M. Robertson</i>	No ke kope ana i ka olelo koina / aaoa,		50
	No ka palapala kii,		50
<i>J. H. Smith</i>	No ka hana ana i ka la 30, June 1848	1	
	No ke kope ana i na olelo a na hoike, 2 aaoa	1	50
<i>Loane Li</i>	No ka ana ana i ka la 19, Okatoba 1850. 2 aino	5	
	No ke kope ana,	1	
<i>J. Kekaulahao</i>	No ka hooholo ana i ka olelo, 1 Iasuaru 1851.	2	50
			<u>13.00</u>

Eia na palena,

Anaia & R. W. Meyer

Opama 1. (10i)
 E hoomaka ma ke kahi *Waiawa* mauka o keia, ma ke aia o *Andrews*, pili ana me ke *Kaili*, *Oe* holo *Ke.* 40° *Nom.* 76 pake. ma ke *Andrews*, alaila *Oe.* 52° *Nom.* 1 kaub. 65 pake. ma ke *Andrews*, alaila *A.* 30° *Nom.* 96 pake. ma ke *Kuluwalehua*, alaila *A.* 46 3/4° *Nom.* 1 kaub. 82 pake. ma ke *Kaili* a hiki i kahi i hoomaka i.
 Ma ia *Opama* 175 7/10 *Awana*.

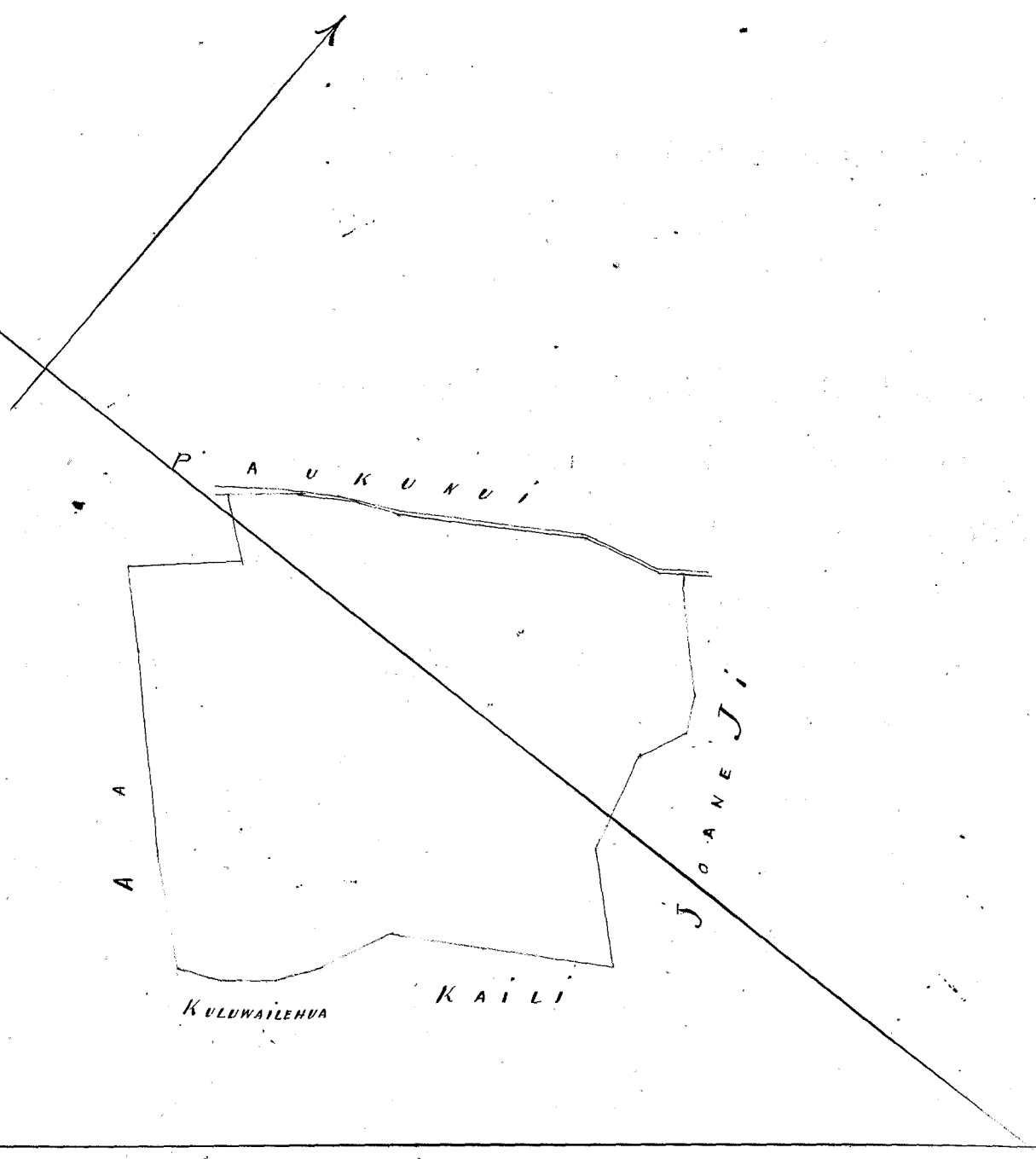


See Page 230 Vol. 70. -

Opama 2. (4 loi & kuba)
 E hoomaka ma ke kahi *Honohano* mauka o keia ma ke aia o *Paukumui*, pili ana me *Aa*, *Oe* holo *A.* 46 1/2° *Nom.* 74 3/4 pake. ma ke *Paukumui*, alaila *A.* 27° *Nom.* 41 pake. paha no, alaila *A.* 60° *Nom.* 2 kaub. 68 pake. paha no. alaila *Ke.* 42° *Nom.* 99 pake. ma ke *Loane Li*, alaila *Ke.* 28° *Nom.* 32 pake. paha no, alaila *Ke.* 15° *Nom.* 66 pake. paha no. alaila *Ke.* 47° *Nom.* 74 pake. paha no, alaila *Ke.* 58 1/2° *Nom.* 1 kaub. 38 pake. ma ke *Kaili*, alaila *Ke.* 26 1/2° *Nom.* 69 pake. ma ke *Kaili*, alaila *Ke.* 55° *Nom.* 69 pake. ma ke *Kaili*, alaila *A.* 47° *Nom.* 2 kaub. 50 pake. ma ke *Oa* a hiki i kahi i hoomaka i.
 Ma ia *Opama* 98 1/4 *Awana* 28 kapa.

Ma kela aao ke kii-

1258



Hehu 1282. Kelikamakaale.

Ua koi mai oia no kona mau wahi ma Kalawahine, Honolulu Aina Moku. Oahu. no ka mea, ua loa ia ia keia mau wahi no. Nalani mai kona aina i ka wa e ola ana o Kama.

a ua noho keakea ole ia a hiki i keia manawa.

Oia ka makou e hooko nei no Kelikamakaale. he kuleana hoi kona malalo o ke ano Alodio. Ina e uku mai oia i ko ke Aupuni hapa ha; alaila, ua ku pono ia ia ka palapala sila Alodio.

Pono nae ia ia ke uku no ka hookolokolo a me ka hooholo ana i ka olelo. Penei,

<i>W. Lee</i>	No ka rumi a me ke pai ana i ka olelo ma ka Nupepa,	\$ 1	ken.
<i>G. Robertson</i>	No ke kope ana i ka olelo koina 2 aoao,	1	
	No ka palapala kii,		50
<i>M. Smith</i>	No ka hana ana i ka la 25, o Sepatemaba 1848	1	
	No ke kope ana i na olelo a na hoike, 2 aoao	1	50
	No ka ana ana i ka la 16, Dekemaba 1850.	5	
<i>Loane Li</i>	No ke kope ana,		50
<i>J. Kekaulawao</i>	No ka hooholo ana i ka olelo, 22 Januari 1851	2	50
		<hr/>	
		\$ 13.00	

Eia na palena,

Aniani e C. J. Lyons.

Apana 1. Aina hula & loi, E hoomaka ana ma ka wahi o Akaia, ka wahi ma kahawai o Pawa. A e holo ana Ak. 33° N. 3.50 kaul. ma ka Alanihi Nuanu, alaila Ak. 51° N. 91 pautu, ma ka aina o Malahuni, alaila Hem. 56 1/2° N. 106 pautu, ma ka hiki o Kakaemahu, alaila Ak. 45° N. 19 pautu, fela no, alaila Hem. 55° N. 115 pautu, fela no, alaila Hem. 45° N. 159 pautu, ma ia aina no, alaila Hem. 39° N. 75 pautu, ma ka aina o Loane, alaila Hem. 57° N. 64 pautu, ma ka hiki o Kakaemahu, alaila Hem. 77° N. 197 kaul. ma kahawai a hiki i ka hiki i hoomaka i. Aia maloko o keia aina 7/10 o ka Eka.

70
76
20
3
106

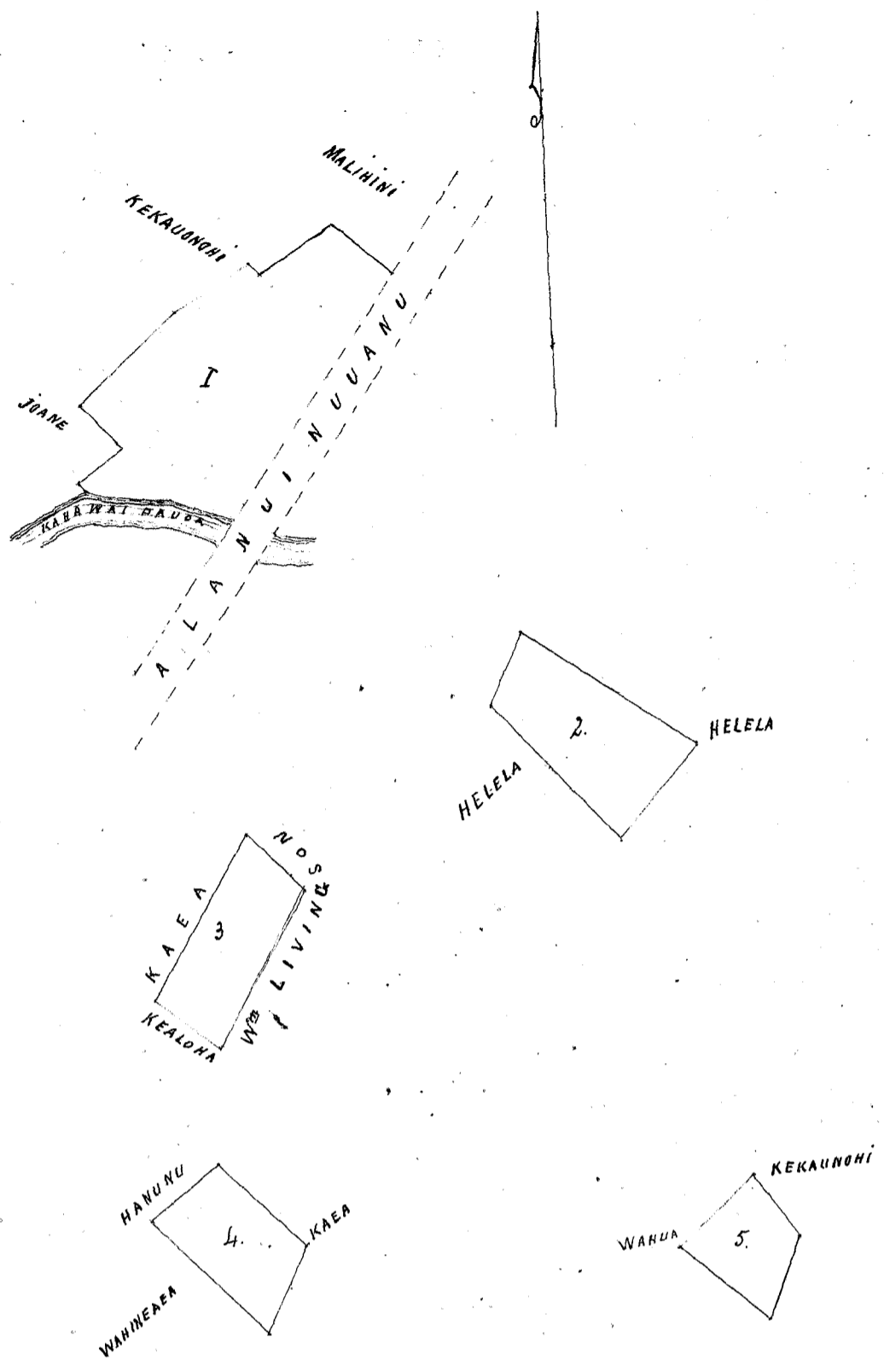
Apana 2. (1 loi.) E hoomaka ana ma ke hiki o Kama, a e holo ana Ak. 38° N. 77 pautu, alaila Ak. 57° N. 129 pautu, alaila Hem. 20 1/2° N. 50 pautu, alaila Hem. 42° N. 116 pautu a hiki ma ka hiki i hoomaka i. Ua pumia ma na aoao a pau me ka aina o Kela. Maloko 7/10 o ka Eka.

Apana 3. (1 loi.) E hoomaka ana ma ke hiki o Kama, a e holo ana Ak. 28° N. 118 pautu, ma Kaka, alaila Hem. 47° N. 50 pautu, ma ka hiki o W. Livingston, alaila Hem. 27 1/2° N. 112 pautu ma ia aina no, alaila Ak. 55° N. 50 pautu, ma ka aina o Kela. Aia maloko o keia loi 7/10 o ka Eka.

Apana 4. (1 loi.) E hoomaka ana ma ke hiki o Kama, a e holo ana Ak. 47° N. 50 pautu, ma Kama, alaila Hem. 46° N. 74 pautu, ma Kaka, alaila Hem. 23 1/2° N. 65 pautu, alaila Ak. 42° N. 100 pautu, ma Wahineaco, a hiki ma ka hiki i hoomaka i. Aia maloko o keia loi 7/20 o ka Eka.

Apana 5. (1 loi.) E hoomaka ana ma ke hiki o Kama, a e holo ana Hem. 36° N. 47 pautu, ma Kakaemahu, alaila Hem. 19° N. 55 pautu, ma Kakaemahu, alaila Ak. 48° N. 67 pautu ma Wahineaco, alaila Ak. 42 1/2° N. 65 pautu, ma ia aina no a hiki ma ka hiki i hoomaka i. Aia maloko o keia loi 7/10 o ka Eka.

Ma keia wa na keia.



Helu 285 Apana 1. I. Kamakini

Ua koi mai oia no kona wahi ma Panawaa, Pahū, Lahaina, Moku, Maui no ka mea, ua loa ia ia keia wahi no Hekeawohi mai.

a ua noho keakea ole ia a hiki i keia manawa.

Oia ka makou e hooko nei no I. Kamakini he kuleana hoi kona malalo o ke ano Alodio. Ina e uku mai oia i ko ke Aupuni hapa ha; alaila, ua ku pono ia ia ka palapala sila Alodio.

Pono nae ia ia ke uku no ka hookolokolo a me ka hooholo ana i ka olelo. Penei,

		\$	ken.
<i>W. L. Ke</i>	No ka rumi a me ke pai ana i ka olelo ma ka Nupepa,	1	
	No ke kope ana i ka olelo koina / aoo,		50
<i>Em. Robertson</i>	No ka palapala kii,		50
	No ka hana ana i ka la 26. o Dekemaba 1846	1	
<i>J. H. Smith</i>	No ke kope ana i na olelo a na hoike, 4. aoo	3	
	No ka ana ana i ka la	2	50
<i>Loani</i>	No ke kope ana,		50
<i>J. Hekeawohi</i>	No ka hooholo ana i ka olelo, 4. Feb. 1851	2	50
			<u>11.50</u>

Eia na palena,

Anaia I. W. Richardson

Apana 1. Ke kii o ka pa mui o Kamakini, ma Panawaa, Lahaina Moku, Maui
 E hoomaka ana ma ka aoo mauka o ke Alanui Aupuni mauka, ma kaahi i ke kahi
 o ka kahi mui a C. Kamama, moe aku ka aoo mui A. 35° Kom. 5 kaul. 13 1/2 kap. o hoo ana no hoi ia aoo ma ka
 aoo mauka o wa Alanui Aupuni la, oia no hoi ka aoo makai o keia wahi, a hiki i ke Alanui e pii ai i Lahaina-
 luna, mai Panawaa aku, huli A. 41° 30' Hiki. 6 kaul. 58 p. kap. huli A. 85° Hiki. 1 kaul. 6 kap. huli He. 40° He.
 6 kaul. 26 kap. e pili mai ana ka aoo o Keoni Kiwini, ia aoo. oia hoi ka aoo mauka o keia wahi; alaila huli
 i kaahi i hoomaka i He. 56° 30' He. 8 kaul. 26 1/2 kap.
 Oia hoi ka ite o keia aoo 4 Eka, 3 Roda, 7 Roda.

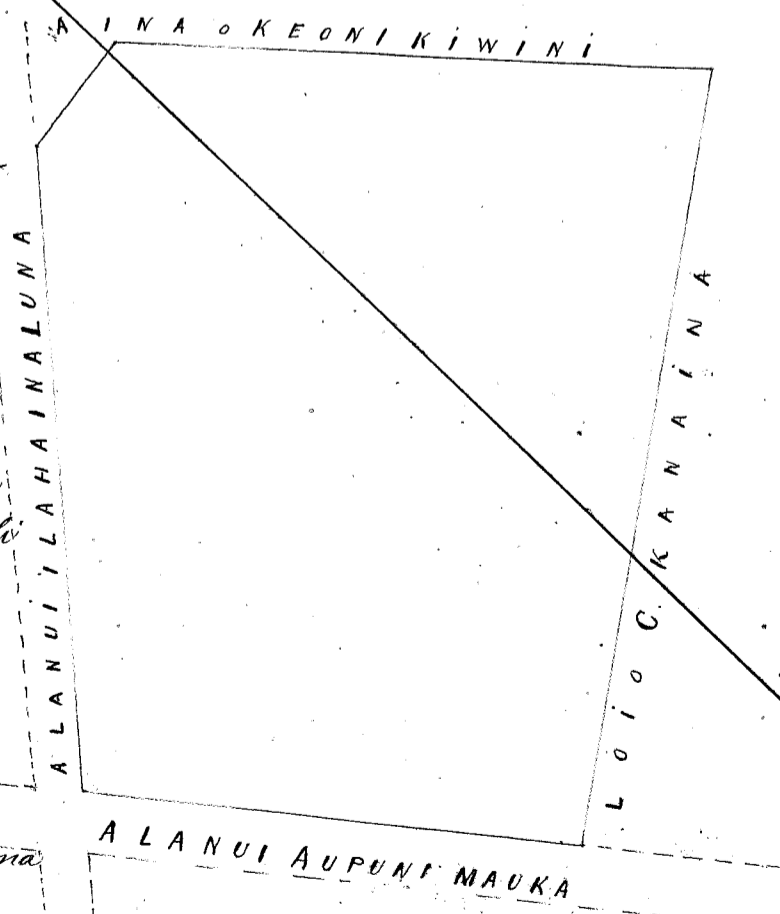
Nana Aoo 100 Vol. 10

Olelohoukaka

Ua hoolia keia ana ana a me keia hooko ana, no ka keakea ana mai o Kamama, a ua hoolia houia a anaia e W. P. Alexander, a oia ana ana ka i pua. E nana Aoo 100 Buki 10.

J. L. Naititi

26 Novemala 1852. Hekeawohi o na Lina



N^o 283 J. Kamakura

Ma' iho mai ia no hana wahi ma Tamaura i Ekeima, Maui, ma ka mea, ma laa ia ia hana wahi mo

Helu 1669 Mokaliva.

Ua koi mai oia no kona mau wahi ma Kaakopua, Honolulu Aina Molep. Oahu ka mea, ua loa ia ia keia mau wahi no Kaunuu kina Makuakane mai mamua aku o ka M.H. 1829.

a ua noho keakea ole ia a hiki i keia manawa.

Oia ka makou e hooko nei no Mokaliva he kuleana hoi kona malalo o ke ano Alodio. Ina e uku mai oia i ko ke Aupuni hapa ha; alaila, ua ku pono ia ia ka palapala sila Alodio.

Pono nae ia ia ke uku no ka hookolokolo a me ka hooholo ana i ka olelo. Penei,

<i>W. L. Lee</i>	No ka rumi a me ke pai ana i ka olelo ma ka Nupepa,	\$ 1	ken.
<i>Em. Robertson</i>	No ke kope ana i ka olelo koina / aoao,	50	
	No ka palapala kii,	50	
<i>J. H. Smith</i>	No ka hana ana i ka la 5, o Dekemaba 1850,	1	
	No ke kope ana i na olelo a na hoike, / aoao,	75	
<i>Loane Li</i>	No ka ana ana i ka la 21 January 1851. 2 ana,	4 00	
	No ke kope ana,	50	
<i>J. Kekaulahao</i>	No ka hooholo ana i ka olelo, 10 Feteruari 1851,	2 50	
		<u>10 75</u>	

Eia na palena,

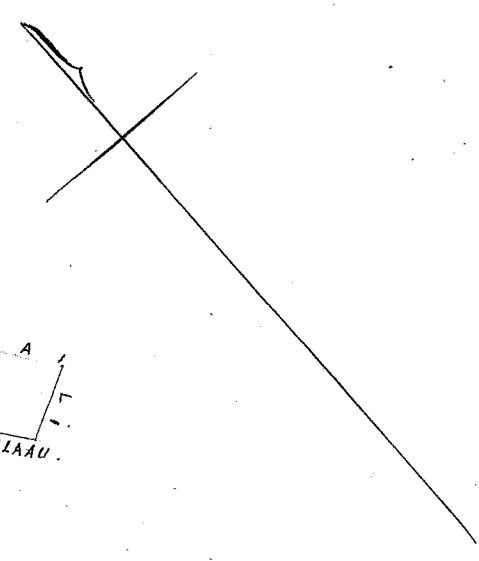
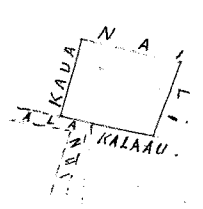
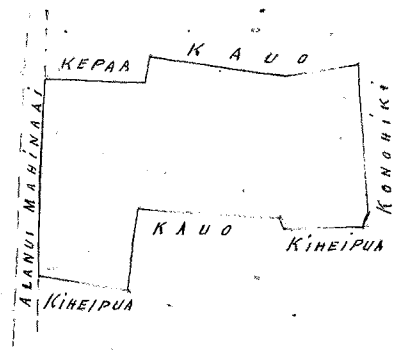
Anaia C. J. Lyons

Ap. 1. Kahuhale & lvi. E hoomaka ana ma ke kahi Akau, e pili ana me ke Alanui Mahinaai, a e holo ana Hem. 47° Nih. 1.03 kaul. & Ak. 53° Nih. 31 fauku, ma ka pa. Kepaa, alaila Hem. 41° Nih. 1.47 kaul. & Hem. 60° Nih. 77 fauku, ma ka aina o Kaunuu alaila mawaenakonu o ka Auwai, Hem. 35° Hem. 1.56 kaul. & Hem. 60° Hem. 20 fauku, ma ka aina o Konoiki, alaila Ak. 49° Hem. 83 fauku, ma ka aina o Kihikapua, alaila Ak. 25° Nih. 11 fauku, & Ak. 47 1/2° Hem. 1.49 kaul. & Hem. 52° Hem. 85 fauku, ma ka aina o Kaunuu, alaila Ak. 39° Hem. 93 fauku ma ke Kihikapua & Ak. 52 1/2° Nih. 2.10 kaul. ma ke Alanui Mahinaai, a hiki i kahi i hoomaka i.

Malo o kua 92^o Roda.

Ap. 2. 1 lvi. E hoomaka ana ma ke kahi Kua, a e holo ana Ak. 63° Nih. 85 fauku, & Ak. 37 1/2° Hem. 1.08 kaul. ma ka aina o Kua, alaila Hem. 57 1/2° Hem. ma ka aina o Kaunuu, alaila Hem. 38° Nih. 98 fauku ma ke Alanui Mahinaai & aina o Kalaau, a hiki i kahi i hoomaka i.

13^o Roda.



Helu 299. Kamehaku.

Ua hoj mai oia no kona wahi ma Lahaina Mokupuni o Maui, no ka mea; ua lapa ia ia hua wahi no Kaluapoko mai, mamua aku o ka Make ana o Nahiainoa, a ua noho oluolu oia malaila a hiki i kaia manawa, aol mea keakea.

Oia ka maku e proko nei no Kamehaku, he kuleana hoi kona malalo o ke ano Alodio. Ina e uku mai oia i ke ke Aupuni hapaaha, alaila, ua kufono ia ia ka Palapala Lilo Alodio.

Penei na pualena.

Anaia e W. P. Alexander.

He olelo hoonaopopo i ke ano ana i ke wahi Ahana aino no Kamehaku, Oia ia Ahana Aino ma ke Ahupuaa o Puako, ma ke kulanakauhale o Lahaina i ka Mokupuni o Maui.

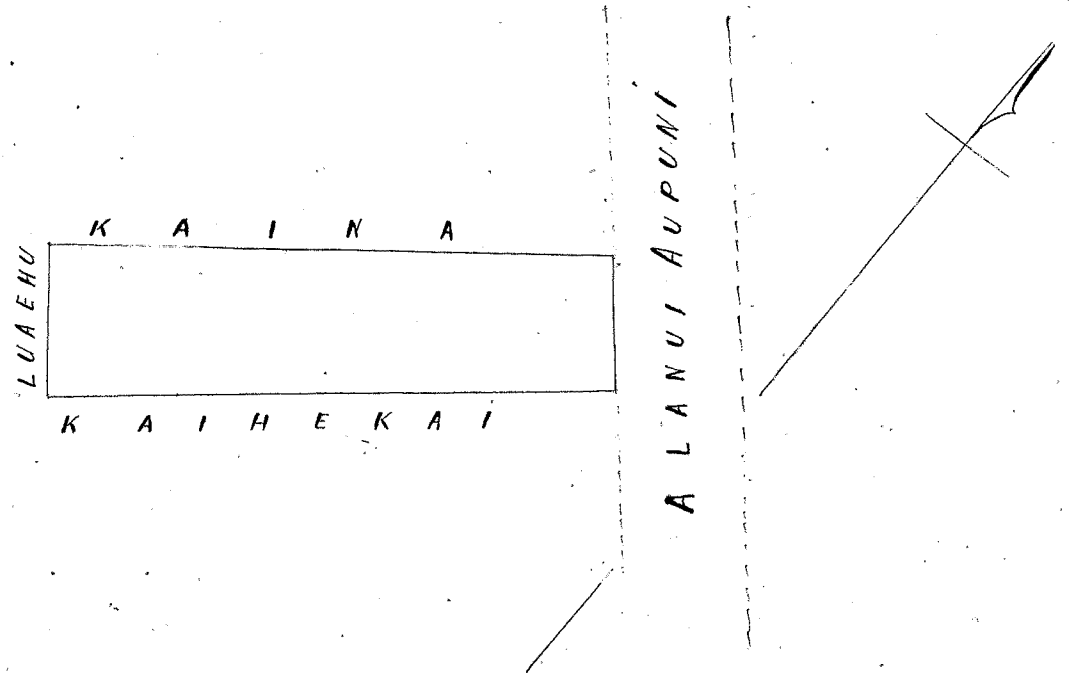
E hoonaaka ana mo ke kihi Kamehameha Akaw o na Aino nei, a e holo ana.

Keena 53° Kom. 1.19 kaub. e fili ana me Kaina.

Keena 37° Ni. 0.33 " e fili ana me Luahu.

Ke. 51° Ni. 1.22 " e fili ana me Kaihekeai.

Keena 44 1/4 Kom. 9.28 " ma ke Alanui Aupuni a hiki i ke wahi i hoonaaka ai. O kona iwi. E hana roka, a me na hapaawalu roka e hiku (5 7/8 Roda.)



Ua kaa ka uku o ke ano ana.

Uku paau loa

\$ 3.00

W. L. Lee

J. H. Smith

G. M. Robertson

J. Kakaotaha

10 Feberuari 1851.

Hehu 11,076 Kalaau.

Ua koi mai oia no kona wahi ma Naakopua Honolulu Aino, Mokup. O, no ka mea, ua loa ia ia keia wahi no Pubia mai manua aku o ka M. H. 1829.

a ua noho keakea ole ia a hiki i keia manawa.

Oia ka makou e hooko nei no Kalaau he kuleana hoi kona malalo o ke ano Alodio. Ina e uku mai oia i ko ke Aupuni hapa ha ; alaila, ua ku pono ia ia ka palapala sila Alodio.

Pono nae ia ia ke uku no ka hookolokolo a me ka hooholo ana i ka olelo. Penei,

		\$	ken.
<i>W. Lee</i>	No ka rumi a me ke pai ana i ka olelo ma ka Nupepa,	1	
<i>Wm Robertson</i>	No ke kope ana i ka olelo koina 2 aoao,	1	
	No ka palapala kii,		50
<i>J. H. Smith</i>	No ka hana ana i ka la 5 Dekemaba 1850	1	
	No ke kope ana i na olelo a na hoike, 2 aoao.	1	50
	No ka ana ana i ka la 18, o Jan. 1851.	4	
	No ke kope ana,		50
<i>J. Kaulahao</i>	No ka hooholo ana i ka olelo, 10, o Feberuari 1851.	2	50
		<hr/>	
		\$	12.00

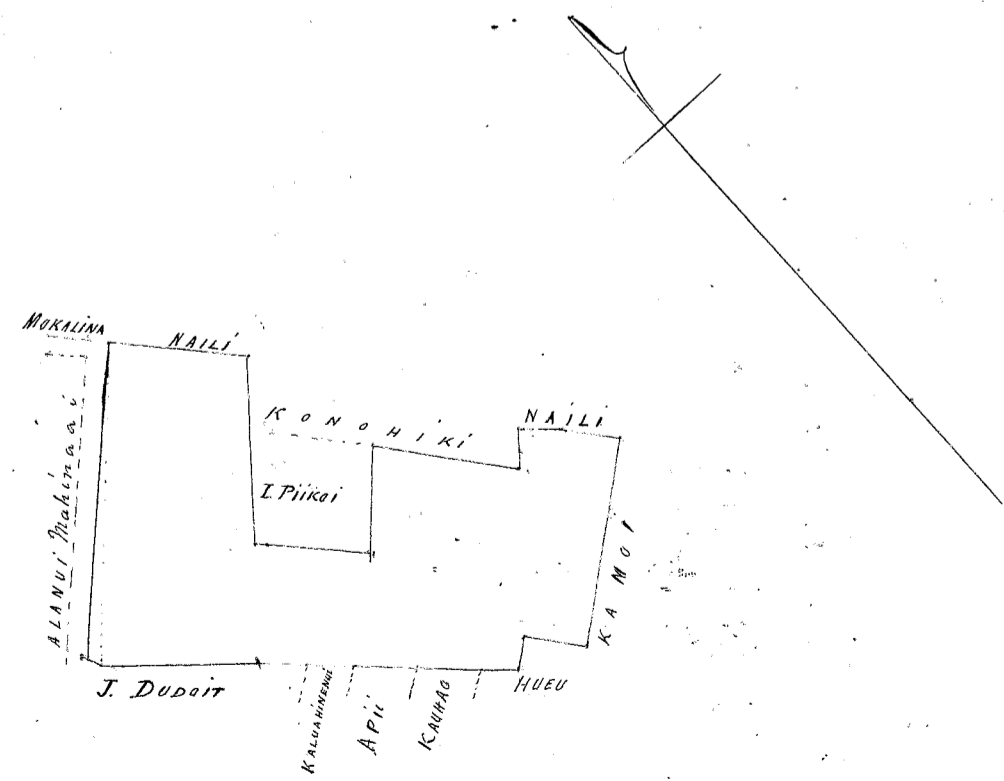
Eia na palena,

Maia C. J. Lyons

7 lvi y kaunahale Naakopua Honolulu.

E pumaka ana ma ke kahi Nika, a e hiki ana Ak. 38° Kom. 62 pautu y Ak. 47° Kom. 45 pautu ma ka aino o Naili, alaila Kom. 47 1/3° Kom. 42 pautu, y Ak. 35 1/2° Kom. 1.56 pautu. ma ka aino o ke Komohiki, alaila Kom. 46 1/2° Kom. 1.11 1/2 pautu, y Ak. 42 3/4° Kom. 1.22 pautu, y Ak. 42 1/2° N. 1.92 pautu. ma ka aino o J. Piki, a me ka aino o Kogoniki ma kaahi, alaila Ak. 38° Kom. 1.44 pautu. ma ka aino o Naili y Komohiki, alaila Kom. 47 1/2° Kom. 3.39 pautu. ma ke Alanui Mahinaai, alaila Kom. 20° N. 12 pautu, a hiki ma ka aoao Nema o ka puka kono, alaila Kom. 46 1/2° N. 1.59 pautu, y Kom. 45° N. 2.76 pautu. ma na pahale o J. Dudoit, Kaulahenui, Apii y Kaulahao, alaila Ak. 52 1/2° N. 36 pautu, y Kom. 33 1/2° N. 67 pautu ma ke pua o Hui, alaila Ak. 51° N. 2.29 pautu. ma ka pua o ka Mui a hiki i kaahi i hoohehe i.

Maia Apana 1/20 Eka.



Hulu 8662. Huaiwa. (no I.W.E. Maikao.)

Ua hoi mai oia no kona wahi ma Kaaleo, Honolulu Aina. no ka mea, ua loaa ia ia
oia wahi no Hinimaka mai i ka M. H. 1837. a ua noho auolu oia a hiki i keia manawa, aole
mea heakea.

Oia ka makou e hooke nei no Huaiwa, he kulana hoi kona malalo iho o ke ano
Alodio. Ina e utui mai oia i ke ke Kupuni hapaha; alaila, ua kupaia ia ia ka
palapala sila Alodio

Pemi na palena.

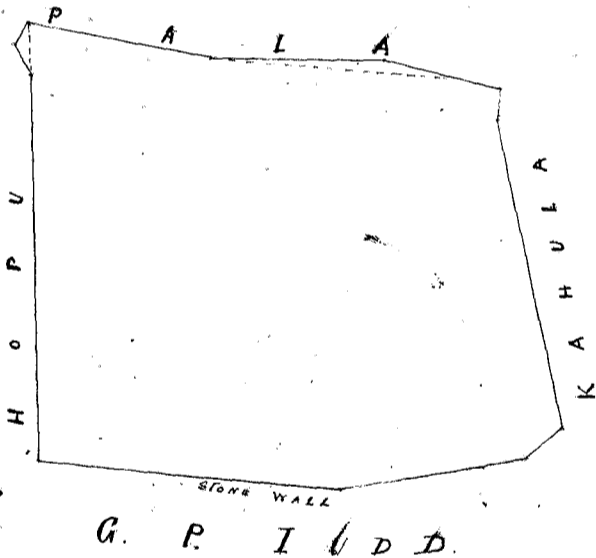
Anaia e James Dillow.

Ma Apana elua ma Kaaleo, Honolulu Aina. 16 Poi me Hale.

E hoomaka ma ke hiki Hema mauka o keia, pili ana me ka aina o Kahula, a me
G. P. Judd me Kupu. A e holo ana Nem. $1\frac{1}{2}$ ° Kom. 22 kap. alaila Nem. $25\frac{1}{4}$ ° Kom. 82 kap. alaila
Nem. $43\frac{1}{2}$ ° Kom. 143 kap. e pili mai ana me ka papohaku a me ka aina o G. P. Judd, a me Kupu,
a me Pala; alaila Ak. $52\frac{1}{2}$ ° Kom. 192 kap. e pili ana me ka aina o Pala, a me Kahula. Ak. $48\frac{3}{4}$ ° Ak.
81 kap. alaila Ak. 43 ° Ak. 127 kap. alaila Nem. $48\frac{1}{2}$ ° Ak. 13 kap. alaila Nem. $65\frac{1}{2}$ ° Ak. 139 kap. a
hiki i kaahi i hoomaka i.

Ma ia Apana 703. 3 Anana.

21st Jan. 1851.



Uku pau loa

\$ 9.25.

W. L. Lee

J. H. Smith
G. M. Robertson

18 Februari 1851.

J. Kekaulaao

Helu 8426, Haukea. ✓

Ua koi mai oia no kona wahi ma Puunui, Honolulu Aina Moku, Oahu. no ka mea, ua loa ia ia keia wahi ma Hehuaniu he honohiki mai i ka wa o Kaahumama I.

a ua noho keakea ole ia a hiki i keia manawa.

Oia ka makou e hooko nei no Haukea he kuleana hoi kona malalo o ke ano Alodio. Ina e uku mai oia i ko ke Aupuni hapa ha; alaila, ua ku pono ia ia ka palapala sila Alodio.

Pono nae ia ia ke uku no ka hookolokolo a me ka hooholo ana i ka olelo. Penei,

W. L. Lee
G. M. Robertson
J. H. Smith
Samuel
J. Hekeaulakao

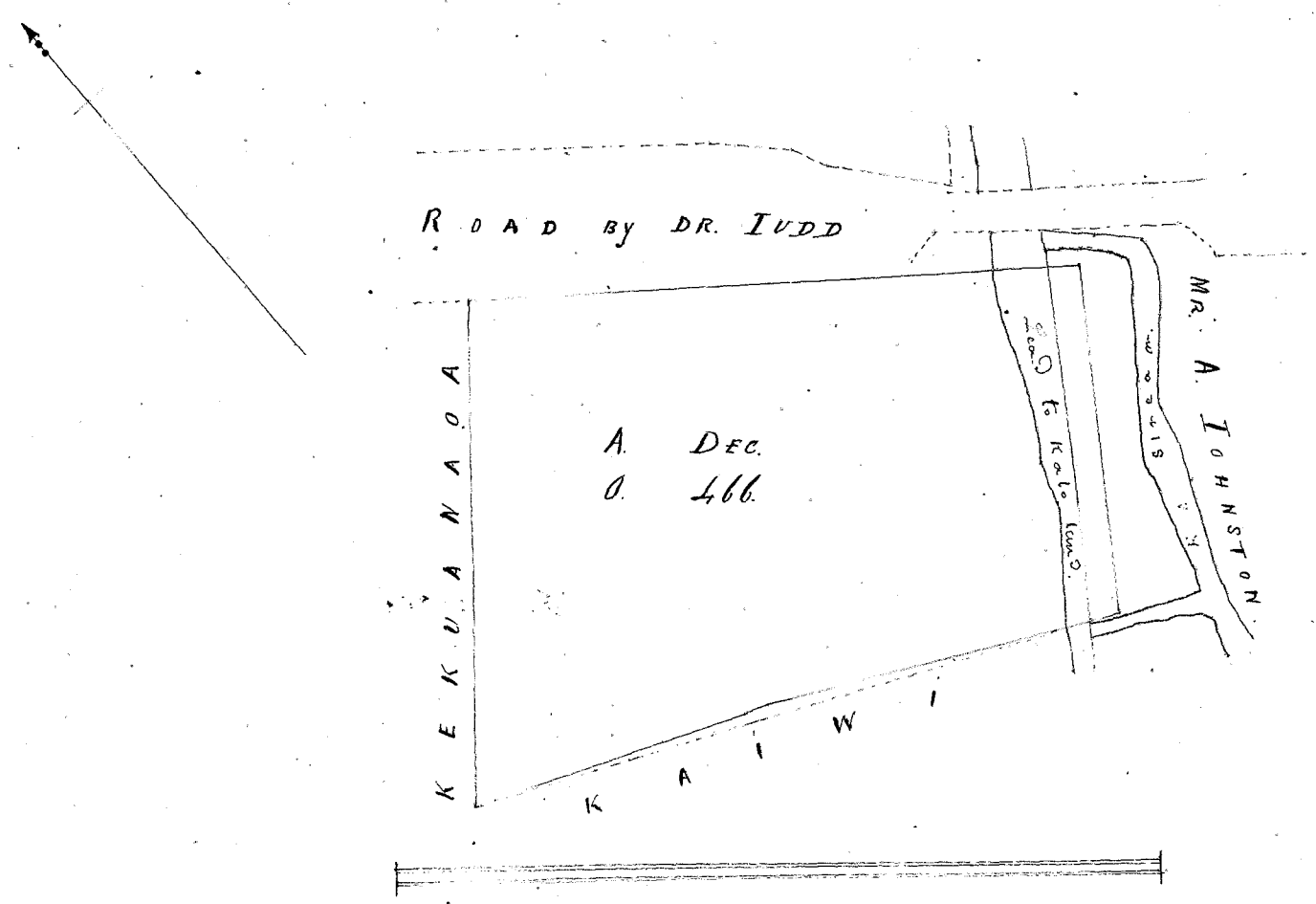
No ka rumi a me ke pai ana i ka olelo ma ka Nupepa,
No ke kope ana i ka olelo koina / aoao,
No ka palapala kii,
No ka hana ana i ka la 20 Dek. 1850
No ke kope ana i na olelo a na hoike, / aoao.
No ka ana ana i ka la 18 o Feberuari 1857 Koe ke ana a W^m Webster
No ke kope ana,
No ka hooholo ana i ka olelo, 18 Feberuari 1857.


	\$	Ken.
No ka rumi a me ke pai ana i ka olelo ma ka Nupepa,	1	
No ke kope ana i ka olelo koina / aoao,		50
No ka palapala kii,		50
No ka hana ana i ka la 20 Dek. 1850	1	
No ke kope ana i na olelo a na hoike, / aoao.		75
No ka ana ana i ka la 18 o Feberuari 1857 Koe ke ana a W ^m Webster		75
No ke kope ana,		75
No ka hooholo ana i ka olelo, 18 Feberuari 1857.	2	50
		<u>7.00</u>

Eia na palena,

Anaia a W^m Webster.

Ahana 1.
Description of the boundary of the Land of Puunui in Nuuanu Valley the property of Haukea. Commencing at the North West corner of the property on the side of the Road by Dr. Judd. 1 1/4 feet from the opposite fence the boundary runs along side of said Road S 53° 50' E. 169 feet, thence along property of Mr. A. Johnstone S 33° 15' W. 97 feet, thence in a bent line as shown on Diagram along the property of Hauwi. N. 67° 20' W. 185 1/2 feet, thence along the property of Hekeaulakao N. 38° 53' E. 140 feet to commencement & contains an Area of 0.466.





Helu 2144. Kauhaa. ✓

Ua koi mai oia no kona wahi ma Kapauhi Honolulu nei Mokuap. Oahu no ka
mea, ua loa ia ia keia wahi mamua akua o ka holo ana o Pōki i ka hiki i ka M. No. 1823.

a ua noho keakea ole ia a hiki i keia manawa.

Oia ka makou e hooko nei no Kauhaa he kuleana hoi kona
malalo o ke ano Alodio. Ina e uku mai oia i ko ke Aupuni hapa ha ; alaila, ua ku
pono ia ia ka palapala sila Alodio.

Pono nae ia ia ke uku no ka hookolokolo a me ka hooholo ana i ka olelo. Penei,

<i>W. L. Lee</i>	No ka rumi a me ke pai ana i ka olelo ma ka Nupepa,	\$	ken.
<i>G. M. Robertson</i>	No ke kope ana i ka olelo koina 1/2 aoao,		25
	No ka palapala kii,		50
<i>J. H. Smith</i>	No ka hana ana i ka la	1	
	No ke kope ana i na olelo a na hoike, 1/2 aoao.		50
	No ka ana ana i ka la 21, o Dekemaba 1850	2	50
<i>J. M. Kaula</i>	No ke kope ana,		50
	No ka hooholo ana i ka olelo, 18, o Februari 1851.	2	50
		<u>8</u>	<u>75</u>

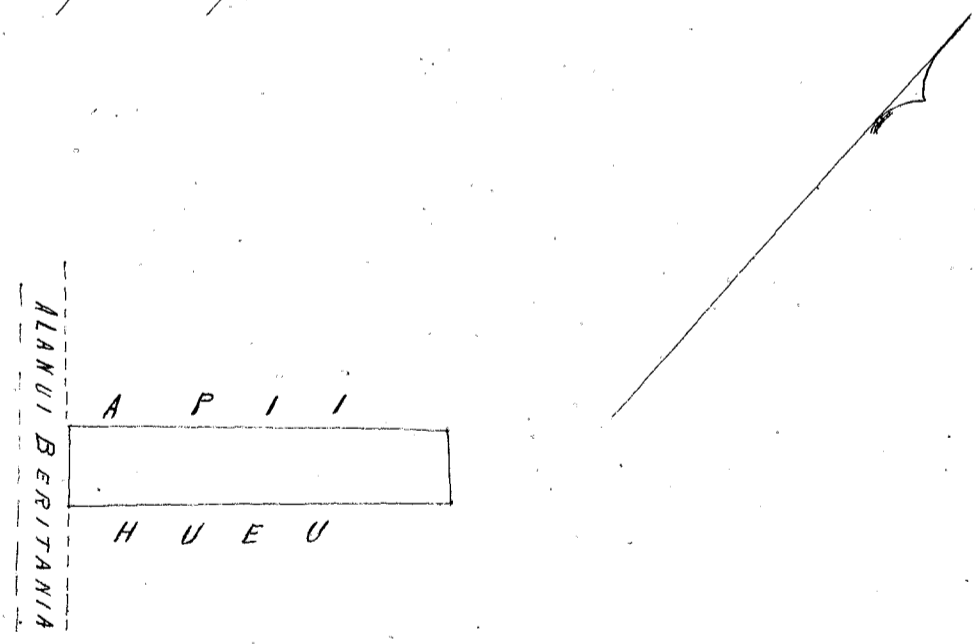
Eia na palena,

Amia C. J. Lyons

Recencia No 5

Pahale ma Pūhi, Honolulu.

E hoomaka ana ma ke kahi o Komoehana makai o keia e pili ana me ke kahi o Kama o Apū, a e holo ana 45 1/2 fē, 2.00 kaul. ma ka pahale o Apū, alaila 15 fē, 0.37 kaul. ma ka pā ana, alaila 44 1/2 fē, 200 kaul. ma ka pahale o Kūw, alaila 47 1/2 fē, 0.41 kaul. ma ke Alanui Britania a hiki ma kahi e hoomaka i. Maloko o keia pānala 100 fē.



E nana ma keia aoao i ke Apū.

Helu 2144 B. Apū.

Ua hoi mai oia no kona wahi ma Kapahulu, Honolulu nei Nohup. Oahu, no ka
mea ua loa ia ia keia wahi mamua aku o ka hulu ana o Toki i kahiki, i ka M. H. 1823,
a ua nohi kaia ole ia a hiki i keia manawa.

Oia ka maku e hoko nei no Apū, ke kuleana hui kona malalo iho o ke Ano Alodio.
ma e uku mai oia i ke ke Apūni hapaha, alaila ua kupaia ia ia ke palapala sila Alodio.

Emi na palena.

Amāia e C. J. Lyons.

Pahala ma Pūhi, Honolulu.

E hoonaka ana ma ke kipi Kona e pili ana me ke Alanui Beritania, a e holo ana Ak. 45^{1/2}
Ki. 2.07 kaul. ma ka pahala o Kauhao. Ak. 45° Tom. o. 61 kaul. ma ka ea ana, alaila Ak. 49^{1/2} Tom.
2.07 kaul. ma ka pahala o Kaluahinenui, alaila Ak. 50° Ki. o. 75 kaul. ma ka Alanui Beritania, a
hiki ma kahiki e hoonaka ai. Maloko o keia Apūna 1/100 o ka Eka.

Amāia Dekemaba 21, 1850.



Uku paū Loa

\$7.05
Reduere to 5

W. L. Lee
G. M. Robertson
J. H. Smith

Feberuari 18, 1851.

J. Kekaulahao

Hehu 6294. Kaluakinienui (no Napahuelima)

Ua koi mai oia no kona wahi ma Kapauhi, Honolulu nei Mokep. Oahu no ka mea, ua loa ia ia keia wahi manua akia o ka Makahiki 1820,

a ua noho keakea ole ia a hiki i keia manawa.

Oia ka makou e hooko nei no Kaluakinienui no Napahuelima - he kuleana hoi kona malalo o ke ano Alodio. Ina e uku mai oia i ko ke Aupuni hapa ha ; alaila, ua ku pono ia ia ka palapala sila Alodio.

Pono nae ia ia ke uku no ka hookolokolo a me ka hooholo ana i ka olelo. Penei,

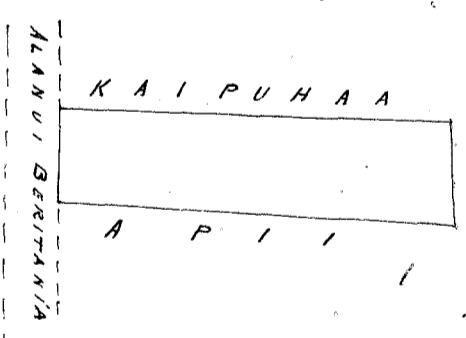
<i>W. L. L.</i>	No ka rumi a me ke pai ana i ka olelo ma ka Nupepa,	\$ 1	ken.
<i>G. M. Robertson</i>	No ke kope ana i ka olelo koina / aoao,	50	
	No ka palapala kii,	50	
<i>J. M. Smith</i>	No ka hana ana i ka la 6, o Novemaba 1850	1	
	No ke kope ana i na olelo a na hoike, / aoao	75	
<i>Francis</i>	No ka ana ana i ka la 21, o Dekemaba 1850	2 50	
	No ke kope ana,	50	
<i>J. Akauakao</i>	No ka hooholo ana i ka olelo, Feberuari 18, 1851	2 50	
		<u>\$ 9.25</u>	
		Emi 4.25	
		\$ 5.00	

Eia na palena,

Maia & C. J. Lyons

Pahale ma Taupū Honolulu.

E hoomaka ana ma ke kipi Hikina mauka e fili ana ma ke kipi Akau o Apū, a e holo ana No. 45° Kom. 0.52 kaul. ma ka pa aina, alaila Kom. 47° Kom. 2.11 kaul. ma ka pahale o Kapuhāa, alaila Kom. 50° Hik. 0.46 kaul. ma ke Alanui Beritania, alaila Ak. 49° Hik. 2.07 kaul. ma ka pahale o Apū, a hiki ma kahi e hoomaka i. Malalo o kahi pahale i ka Eka.



Heleu 6428 B. Kanakaiki

Amundson

Ua hoi mai oia no kona wahi ma Honolulu nei, Moku oia, no ka mea, ua loa ia ia hua wahi no Mahiai mai i ka Makahiki 1817, a ua noho oluolu oia a hiki i hua manawa, aole mea keakea.

Oia ka makou a hooke nei no Kanakaiki, he kuleana hoi kupa malalo o ke ano Alodis. Ina e uku mai oia i ke ke Aupuni kapahua; aiaho, ua kupaia ia ia ka pala-pala sila Alodis.

Penei na palena.

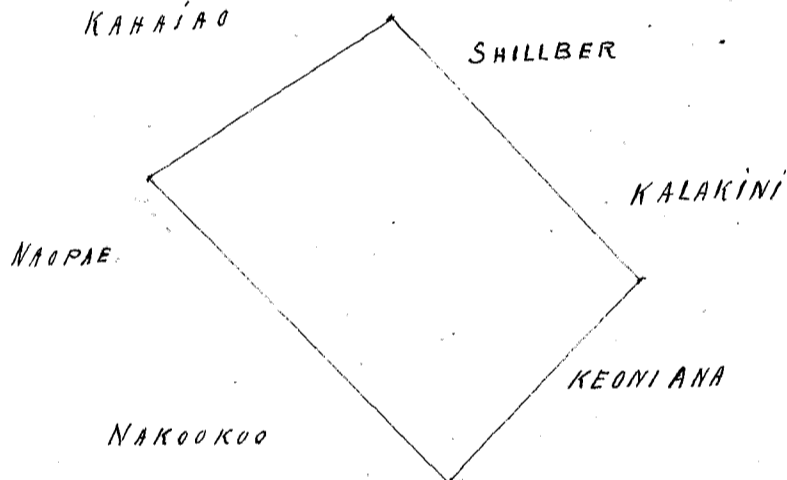
Anaia. C. J. Lyons

Pahale o Kanakaiki ma Honolulu.

E hoomaka ana ma ke kahi Aka, kokeke i ka hale o Shillaber. A e holo ana. Kom. 58° Kom. 1.54 kaubahao ma ka pahale o Kahaias, mailaila aku. Kom. 42° Hi. 2.15 kaul. ma wa pahale o Naopae, a me Nakookoo, aiaho Ak. 45 1/2° Hi. 1.47 kaul. ma ke kahi Ana, mailaila Ak. 42° Kom. 1.84 kaul. ma wa pahale o Kalakini, a me Shillaber a hiki ma kahi e hoomaka ai. Aia maloko o hua pahale na Eka 3/10.

Novemaba 29. 1850

C. J. Lyons
Surveyor



Scale 1 Kaul i ka incha.

Uku pau Loa

\$10.-

W. L. Lee

J. H. Smith
G. M. Robertson

Februari 18. 1851.

J. Kekaulahao

Helu 851. *J. Kihiauli (on Kawahua)*

Ua koi mai oia no kona wahi ma *Kawaiakao Honolulu, Mokuo. Oahu.* no ka mea, ua loa ia ia keia wahi *in Kawahua i ka Makahiki 1831* -

a ua noho keakea ole ia a hiki i keia manawa.

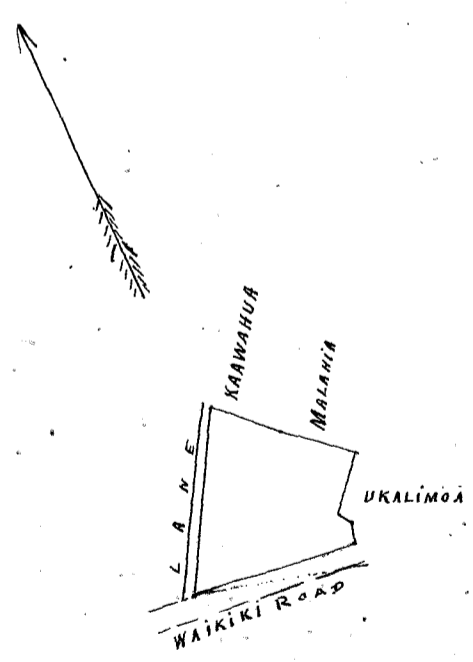
Oia ka makou e hooko nei no *J. Kihiauli on Kawahua* he kuleana hoi kona malalo o ke ano Alodio. Ina e uku mai oia i ko ke Aupuni hapa *ka*; alaila, ua ku pono ia ia ka palapala sila Alodio.

Pono nae ia ia ke uku no ka hookolokolo a me ka hooholo ana i ka olelo. Penei,


<i>W. L. Hea</i>	No ka rumi a me ke pai ana i ka olelo ma ka Nupepa,	\$ 1	ken.
<i>Geo. Robertson</i>	No ke kope ana i ka olelo koina aaoa,		25
	No ka palapala kii,		50
	No ka hana ana i ka la 31, <i>Makahiki 1848</i>	1	
<i>J. H. Smith</i>	No ke kope ana i na olelo a na hoike, / <i>1848</i>		75
<i>Loani</i>	No ka ana ana i ka la	2	50
<i>J. Kihiauli</i>	No ke kope ana,		25
	No ka hooholo ana i ka olelo, <i>19. Feberuari 1851.</i>	2	50
		<u>\$ 8.75</u>	

Eia na palena, *Anaia & James Dillon*

Bounded on the Mauka side by the lands of Kaawahua and Malahia *S. 43 1/2° E. 143 links thence S. 49 1/2° E. 177 links; Waikiki side, by the lands of Ukali-moa S. 38 3/4° W. 130 links, thence S. 59 1/2° E. 23 links, thence S. 27° W. 68 links, Makai side by Waikiki road S. 84 1/4° W. 348 links, thence on the Ewa side by a lane N. 29 3/4° E. 408 links to the point of beginning. Contains 110.43 Square Fathoms.*



scale 4 Chain to an inch



Helu 709 B. Kaumupo

Ua koi mai oia no kona wahi ma Kaalaalalo, Honolulu Aina Paha. Oahu ka mea, ua loa ia ia keia wahi no Kahauli mai, mamua ake o ka Makahiki 1843.

a ua noho keakea ole ia a hiki i keia manawa.

Oia ka makou e hooko nei no Kaumupo he kuleana hoi kona malalo o ke ano Alodio. Ina e uku mai oia i ko ke Aupuni hapa ka ; alaila, ua ku pono ia ia ka palapala sila Alodio.

Pono nae ia ia ke uku no ka hookolokolo a me ka hoooho ana i ka olelo. Penei,

<u>W. L. Lee</u>	No ka rumi a me ke pai ana i ka olelo ma ka Nupepa,	\$ 1	ken.
	No ke kope ana i ka olelo koina / aoao,		50
	No ka palapala kii,		50
<u>Sam Robertson</u>	No ka hana ana i ka la 20, Novemaba 1850 -	1	
<u>J. H. Smith</u>	No ke kope ana i na olelo a na hoike, 1/2 aoao		50
<u>Joanedi</u>	No ka ana ana i ka la 20, Sepatemaba 1850	2	50
<u>J. K. Kaula</u>	No ke kope ana,		50
	No ka hoooho ana i ka olelo, 18 Februari 1850	2	50
		<u>9</u>	<u>00</u>

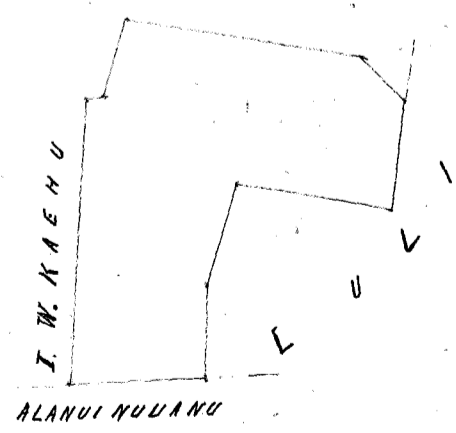
Eia na palena,


Maia P. W. Meyer

Aina o Kaumupo, Nuuanu, Oahu.
 E hoomaka ma ke kii Kiina ma kahi o kua, ma ke Alani Nuuanu, pili ana me Kachua, a e holo i kua 52° Kom. 2 kaul. 4 kape. ma ke Kachua, alaila Ke. 29° He. 10 kape. ma ke Kachua, alaila Ke. 40° Kom. 57 kape. ma ke Kachua, alaila Ke. 44° He. 1 kaul. 68 kape. alaila Ke. 76° He. 45 1/2 kape. alaila Ke. 45° He. 79 kape. ma ke Luli aina, alaila Ke. 44° Kom. 1 kaul. 8 1/2 kape. ma ke Luli aina, alaila Ke. 40° He. 73 kape. ma ke Luli aina, alaila Ke. 52° He. 69 kape. ma ke Luli aina, alaila Ke. 32° 30' He. 60 kape. ma ke Alani Nuuanu a hiki i kahi i hoomaka i

Ma ia Alana 58 Roda.

3/4 inika 1 kaul.





Helu 4320. Kawa (1851/19)

Ua koi mai oia no kona mau wahi ma Kopili, Puako, Lahaina, Maui no ka mea, ua loa ia ia keia mau wahi no ka Mui Kamehameha III ke Li kona aina ma Kopili i ka makahiki 1848 ma ka Mahale aina ana, a no Mahinaena mai kona aina ma Puako.

a ua noho keakea ole ia a hiki i keia manawa.

Oia ka makou e hooko nei no Kawa he kuleana hoi kona malalo o ke ano Alodio. Ina e uku mai oia i ko ke Aupuni hapa ha; alaila, ua ku pono ia ia ka palapala sila Alodio.

Pono nae ia ia ke uku no ka hookolokolo a me ka hooholo ana i ka olelo. Penei,

		\$	ken.
<u>W. L. Lee</u>	No ka rumi a me ke pai ana i ka olelo ma ka Nupepa,	1	
	No ke kope ana i ka olelo koina 2 aoao,	1	
<u>G. M. Robertson</u>	No ka palapala kii,		50
	No ka hana ana i ka la 29, May 1849 -	2	
<u>J. H. Smith</u>	No ke kope ana i na olelo a na hoike, 2 aoao	1	50
	No ka ana ana i ka la ua uku ia W. P. Alexander -		
<u>Loarua</u>	No ke kope ana,	1	50
<u>J. Kekunahoa</u>	No ka hooholo ana i ka olelo, 18. Feberuari 1851.	2	50
		<hr/>	
		10.00	

Eia na palena,

Anaia i W. P. Alexander

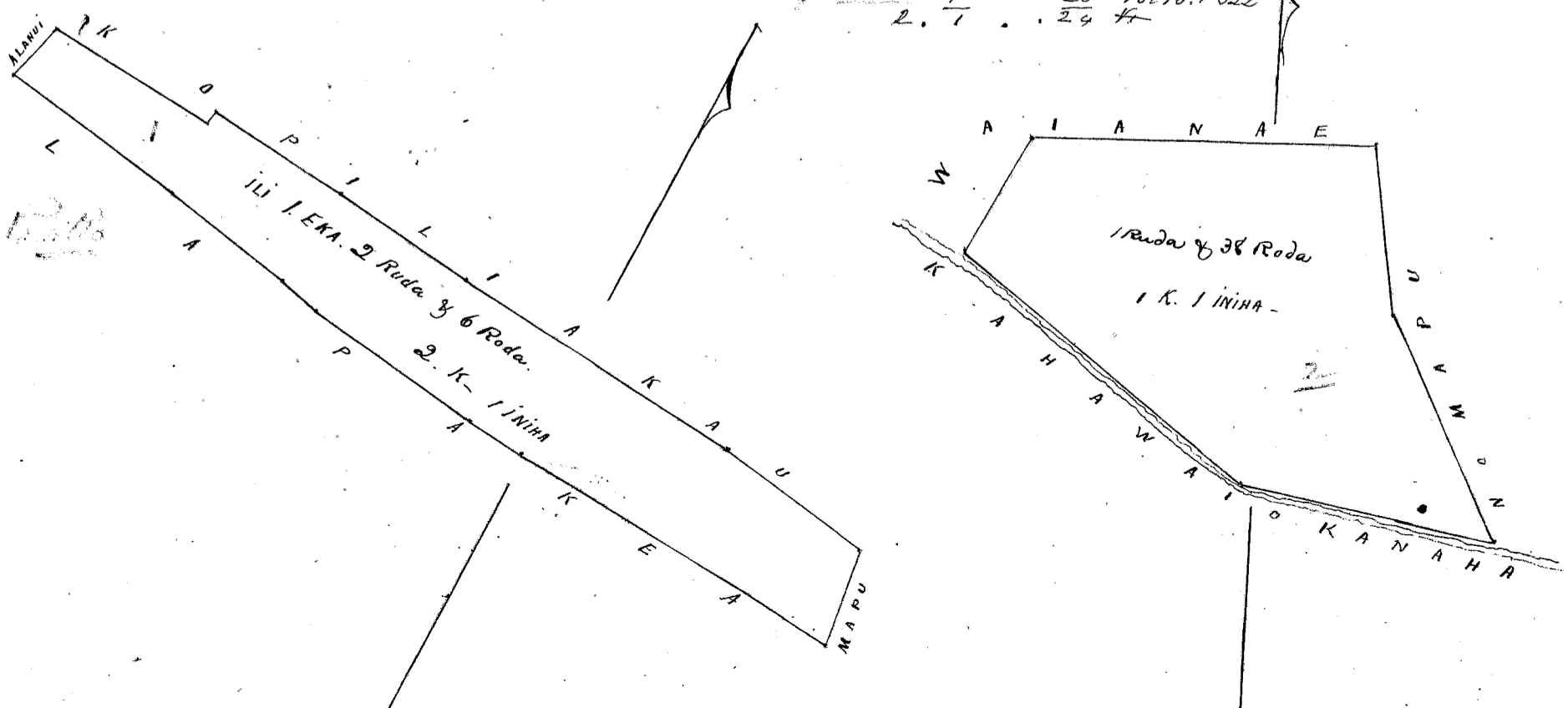
Ahana 1. He palapala hoakaka i ke ana ana i kekahi aina kulanana o Kawa e waiho ana ma ke Ahupuaa o Kopili, Maui.

E hoomaka ana ma ke kihi Akau Komoana, ma kekahi Alanui kahiko, e pili ana me Aki, a me Kopili Akau, a e holo ana. A. 48 1/2° Hi. 2.23 kaul. e pili ana me Kopili Akau, A. 32° Kom. 0.19 kaul. malaila no. A. 49 3/4° Hi. 1.86 kaul. A. 50 1/2° Hi. 1.91 kaul. A. 48 1/2° Hi. 3.90 kaul. A. 52 1/4° Hi. 2.11 kaul. e pili ana kua mau aoao a pau i Kopili Akau. He. 52 1/2° Hi. 1.28 kaul. ma ka aina. Mapu. Kom. 19 1/2° Kom. 1.15 kaul. ma Lapakaa, Kom. 47 1/2° Kom. 3.33 kaul. ma Lapakaa, Kom. 50 1/4° Kom. 0.80 kaul. He. 51 1/2° Kom. 2.47 kaul. He. 56° Kom. 0.51 kaul. He. 55° Kom. 1.79 kaul. He. 53° Kom. 2.31 kaul. ma Lapakaa. He. 31° Kom. 0.78 kaul. ma Aki i kekahi i hoomaka ai. Ka Li 1 Eka, 2 Ruda, 6 Roda.

Ahana 2. He palapala hoakaka i ke ana ana i kekahi aina kulanana o Kawa, he lele kua o Kopili e waiho ana ma Lahaina mauka ma ke uwaa o Hanaha, ma ka Mafu o Maui.

E hoomaka ana ma ke kihi Kua Komoana, kua, a e holo ana Me. 38 3/4° Hi. 0.86 kaul. e pili ana me Waianae Kua - 2.15 kaul. e pili ana me Waianae Kom. 9° Hi. 1.08 kaul. e pili ana me ke Mapu. He. 26 1/4° Hi. 1.55 kaul. e pili ana me ke Mapu. A. 77 3/4° Kom. 1.62 kaul. e pili ana me kahawai o Hanaha. A. 53° Kom. 2.28 kaul. e pili ana me kahawai o Hanaha a hiki i kekahi i hoomaka ai. Ka Li 1 Ruda, 38 Roda.

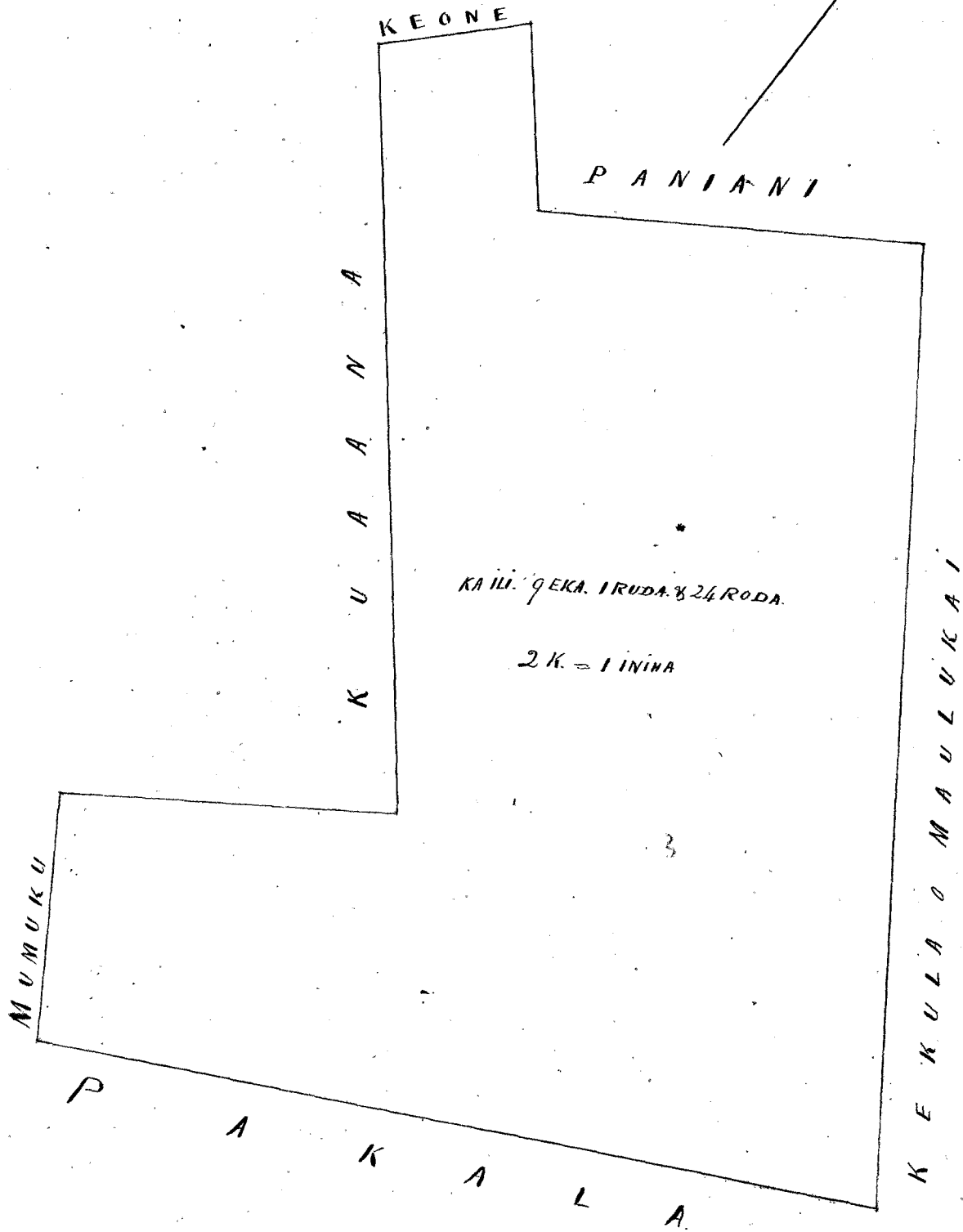
Handwritten notes and calculations on the left margin, including numbers like 1.20, 1.50, 2.24, and 2.28.



Apana 3. He palapala hoakaka i ke ana ana i kekahi apana aino huleana. Heua e wahi ana ma ke Ahupuaa o Puaka ma Lahaina, Maui.

E hoomaka ana ma ke kahi Heua Komohana, a e holo ana He. 62 3/4 He. 19. 98 kaul. e pili ana me Pakala. He. 34 1/2 Kom. 12. 45 kaul. e pili ana ke kula o Maulukoi. He. 56 1/2 Kom. 5.00 kaul. e pili ana ke Paniani. He. 38 3/4 Kom. 2.39 kaul. e pili ana ke Paniani - He. 44 3/4 Kom. 1.96 kaul. e pili ana ke Heua. He. 38 1/2 He. 9. 91 kaul. e pili ana ke Heua. He. 54 Kom. 4. 34 kaul. e pili ana ke Heua. He. 28 He. 3. 20 kaul. e pili ana ke Mumukui kahi i hoomaka ai. He ite 9 Eka. 1 Ruda. 24 Roda.

Nama Aao 522 Vol. 10.



Helu 577. Kaleimoku

Ua koi mai oia ho kona wahi ma Honolulu Mokupuni Oahu no ka mea, ua loa ia ia keia wahi no kona Pukunakau mai i ka M. H. 1824 a 1825 pihai ma ke kauoha -

a ua noho keakea ole ia a hiki i keia manawa.

Oia ka makou e hooko nei no Kaleimoku he kuleana hoi kona malalo o ke ano Alodio. Ina e uku mai oia i ko ke Aupuni hapa hoo; alaila, ua ku pono ia ia ka palapala sila Alodio.

Pono nae ia ia ke uku no ka hookolokolo a me ka hooholo ana i ka olelo. Penei,

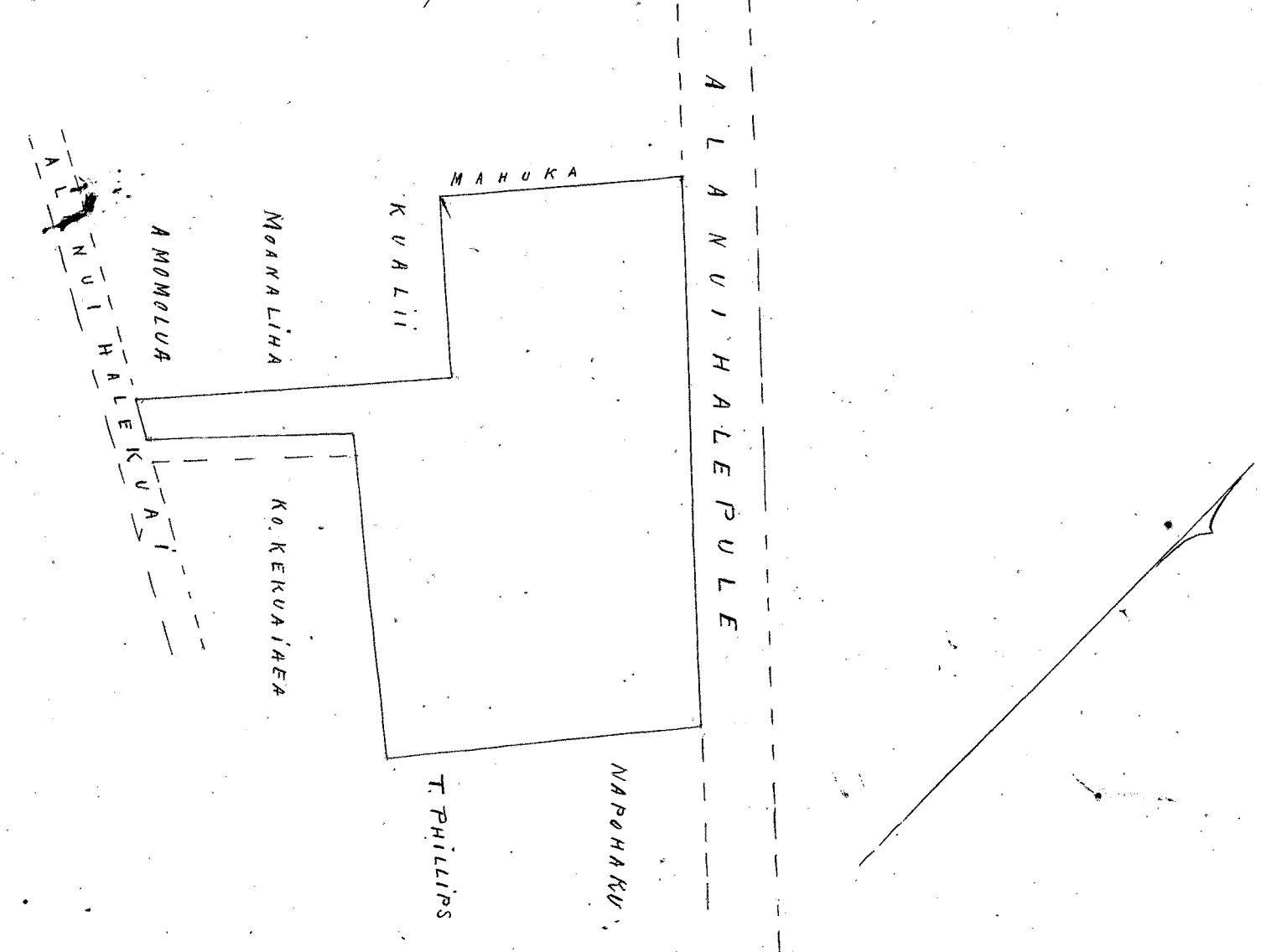
<i>W. Lhee</i>	No ka rumi a me ke pai ana i ka olelo ma ka Nupepa,	\$	ken.
	No ke kope ana i ka olelo koina / aaoa,		50
<i>G. M. Robertson</i>	No ka palapala kii,		50
	No ka hana ana i ka la 17. Novemaba 1847,	1	
<i>J. H. Smith</i>	No ke kope ana i na olelo a na hoike, / aaoa		75
	No ka ana ana i ka la 19 Augate 1848	3	-
<i>Isaac</i>	No ke kope ana,		75
<i>J. K. Kaulahao</i>	No ka hooholo ana i ka olelo, 18. Febuarii 1851.	2	50
			<u>10.00</u>


Eia na palena,

Maria & D. Kaulahao

Ke kii o ka pihai, Kaleimoku ma Honolulu i Oahu. E noomaka ana i ke ana ana ma ke kii o Hukina o ka hoo. Mahuka e holo ana hoi ma ka aaoa makai, ke Alani Halepule i ka Hem 46° 30' 2" N. 3 houl. 30 1/2 kap. a hiki ma ke kii o Kaula o ka hoo o Kaula, huli He. 34° Kom. 2 houl. a hiki i ke kii o Hukina o ke Kaula hoo wahi e pili ana ia aaoa i ke Kaula hoo wahi, a me Thomas Phillips, huli He. 49° 45' Kom. 2 houl. 5 1/2 kap. a hiki ma ke kii o Kaula o ka hoo o Alani Halepule ma aaoa o ke Kaula hoo wahi a me Kaleimoku - huli Hem. 43° Kom. 1 houl. 20 1/2 kap. a hiki ma ke kii o Kaula o ke Alani Halepule, huli He. 60° Kom. 15 1/2 kap. a hiki ma ke kii o Hukina o ke Kaula hoo wahi, huli He. 41° He. 2 houl. 1 1/2 kap. a hiki ma ke kii o Hukina o ke Kaula hoo wahi e pili ana hoi ia aaoa i ke Alani Halepule, a me Kaula hoo wahi, alaila huli He. 48° Kom. 1 houl. 11 1/2 kap. a hiki ma ke kii o Kaula o ke Kaula hoo wahi, alaila huli a holo aken i ka hoo i hooomaka i He. 43° 30' He. 1 houl. 29 1/2 kap.

Eia ka iti 867 awana, 14 Kapawai.





Hele 5790. Kūhiaw (no Lass)

Ua koi mai oia no kona mau wahi ma Honolulu aiaa. Pōkūpuni Oahu no ka mea, ua loa ia ia keia mau wahi no Pannakahi mai i ka Pa. M. 1839, a ua noho via malaila a hiki i kōwa make ana, hoʻoili iho i kōwa hiki -

a ua noho keakea ole ia a hiki i keia manawa.

Oia ka makou e hooko nei no Kūhiaw no Lass he kuleana hoi kona malalo o ke ano Alodio. Ina e uku mai oia i ko ke Aupuni hapa pu ; alaila, ua ku pono ia ia ka palapala sila Alodio.

Pono nae ia ia ke uku no ka hookolokolo a me ka hooholo ana i ka olelo. Penei,

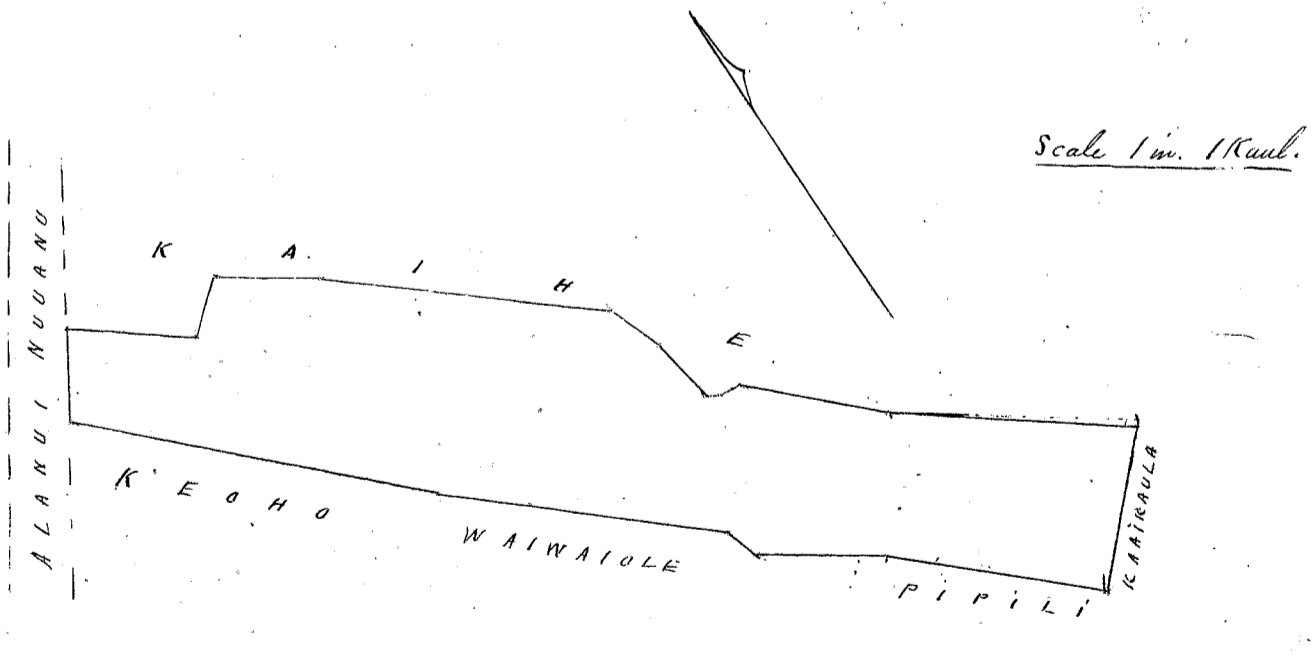
W. L. He
G. M. Robertson
J. M. Smith
J. J. S. J. S.
J. S. Kaulahao

	\$	Ken.
No ka rumi a me ke pai ana i ka olelo ma ka Nupepa,	1	
No ke kope ana i ka olelo koina 2 aono,	1	
No ka palapala kii,		50
No ka hana ana i ka la 2, o Okatoba 1850.	1	
No ke kope ana i na olelo a na hoike, 2000.	1	50
No ka ana ana i ka la 28, Sepatemaba 1850	5	
No ke kope ana,	1	
No ka hooholo ana i ka olelo, 18. Februari 1851-	2	50
	<u>13</u>	<u>50</u>

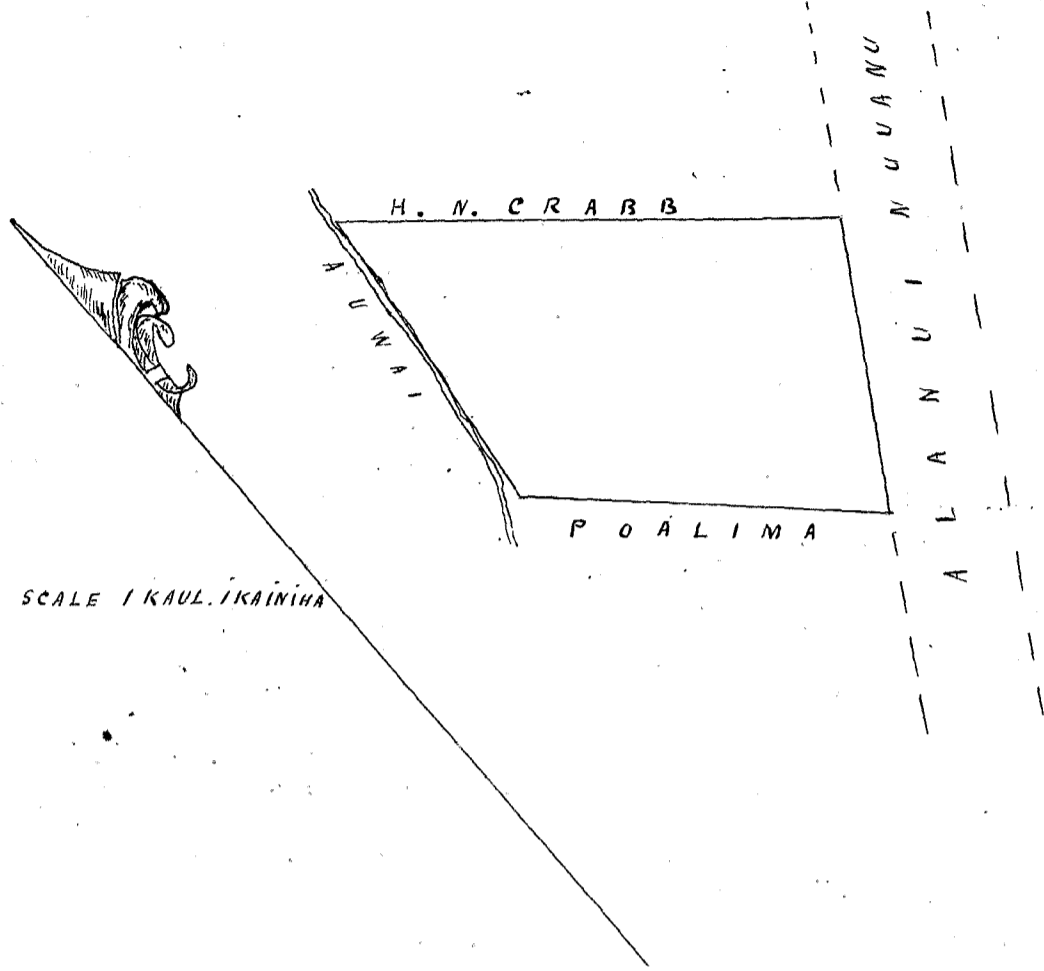
Eia na palena,

Anaia R. W. Meyer

Ap. 1. Oina o Kūhiaw ma Auwailimu Nuuanu, Oahu.
 E hoomaka ana ma ke kahi Akau mauka e pili ana me ka aia o Kūhiaw ma ke Alani Nuuanu, a e holo ana He. 52° 30' N. 68 paku, a A. 54° 30' N. 35 1/2 paku a He. 51° 30' N. 2.07 1/2 kaul. a He. 27° 30' N. 78 paku a He. 45 1/2° N. 82 paku, He. 55° 30' N. 1.31 kaul. ma ka aia o Kūhiaw, alaila He. 44 1/2° Tom. 9 1/2 paku, ma ka aia o Kūhiaw, alaila He. 46° Tom. 1.19 1/2 kaul. ma ka aia o Pipili a Waiwaiole, alaila He. 15 1/2° Tom. 16 1/2 paku ma ka Waiwaiole, alaila He. 48 3/4° Tom. 1.56 kaul. heka no, alaila He. 44 3/4° Tom. 1.98 kaul. ma ka Kūhiaw, alaila A. 33° N. 48 paku ma ke Alani Nuuanu a hiki ma kahi e hoomaka ai, Ma ia Apana 77.4 Roda.



Apana 2. - 1 Lot ma Auwailimu Honolulu aiaa.
 E hoomaka ana ma ke kahi Akau mauka e hiki ana i ka lūpūalima, a me ke Alani Nuuanu. A holo A. 33° 30' N. 1 5/100 kaul. hiki i ka lūpūalima, a me ke Alani Nuuanu. He. M. Corab. mauka, heka lūpū, huli He. 47° 30' Tom. 2 65/100 kaul. hiki i ka Aluwai, a holo He. 7° Tom. 1 72/100 kaul. hiki i ka lūpūalima mauka o heka lūpū, a holo He. 43° 30' N. 1 93/100 kaul. hiki i kahi e hoomaka ai.
 412 apana (12000)
 Honolulu Mar. 12, 1854
 Anaia J. W. Matabara.
 Ma kela aono ke kii.



Helu 1381. Kuluwailohua *see 2804*

Ua koi mai oia no kona mau wahi ma Kamohu H. Waikiki, Mokuap. Oahu no ka mea, ua loa ia ia keia mau wahi no ka hui mai i ka M. H. 1848, i ka wa o ka Mahalo aia ana

a ua noho keakea ole ia a hiki i keia manawa.

Oia ka makou e hooko nei no Kuluwailohua he kuleana hoi kona malalo o ke ano Alodio. Ina e uku mai oia i ko ke Aupuni hapa ha; alaila, ua ku pono ia ia ka palapala sila Alodio.

Pono nae ia ia ke uku no ka hookolokolo a me ka hooholo ana i ka olelo. Penei,

<i>W. Lee</i>	No ka rumi a me ke pai ana i ka olelo ma ka Nupepa,	\$ 1	ken.
<i>Geo. Robertson</i>	No ke kope ana i ka olelo koina / aoao,	50	
	No ka palapala kii,	50	
<i>J. M. Smith</i>	No ka hana ana i ka la 4, Sepatemaba 1848	1	
	No ke kope ana i na olelo a na hoike, 2 aoao	1 50	
	No ka ana ana i ka la 2 Aina	15 -	
	No ke kope ana, 2 Kope	3 -	
<i>Loariedi</i>	No ka hooholo ana i ka olelo, 11 Aperila 1857	2 50	
<i>J. Kamaulohua</i>			
		<u>\$ 25.00</u>	

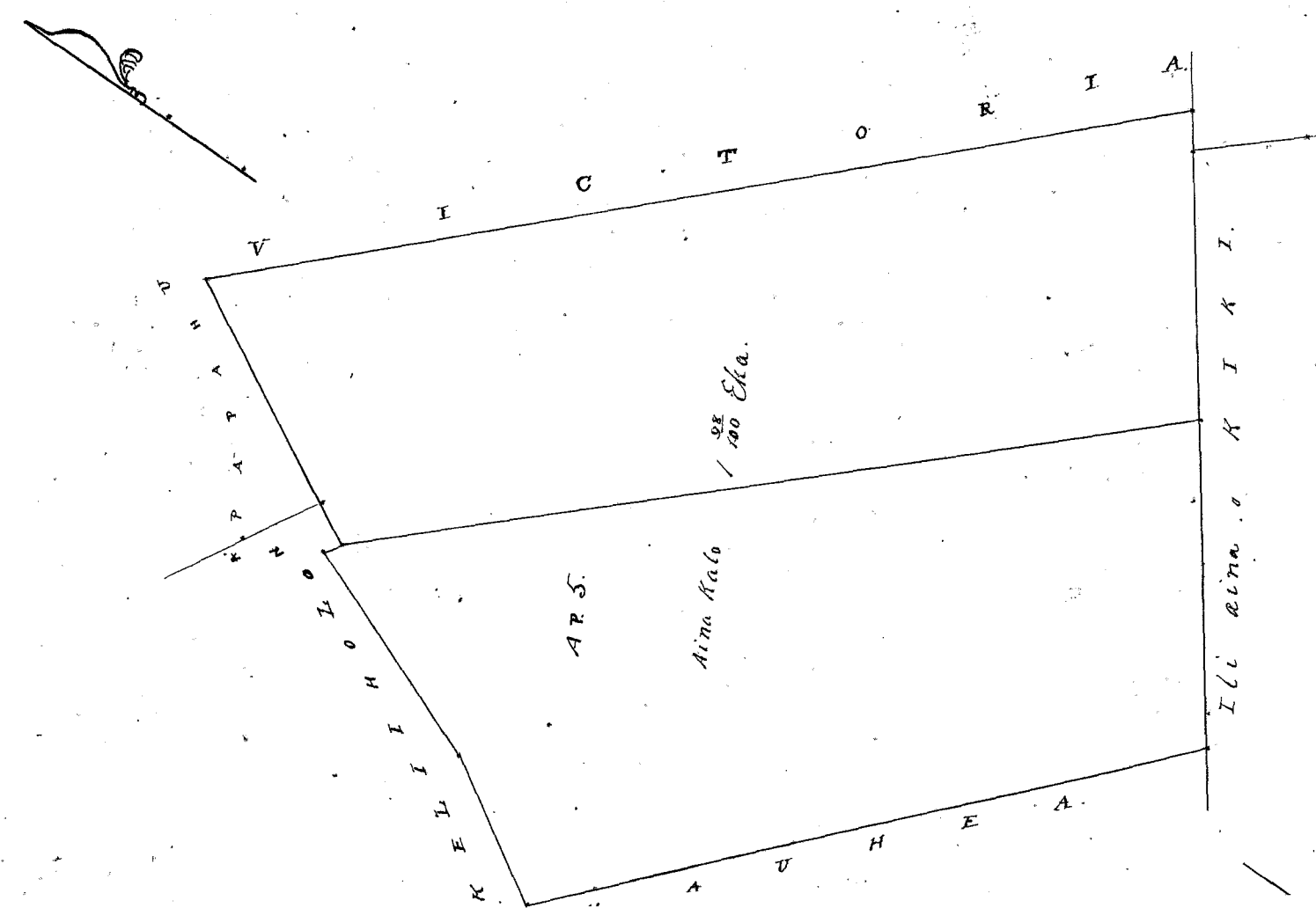
Eia na palena,

Anaia A. F. Turner

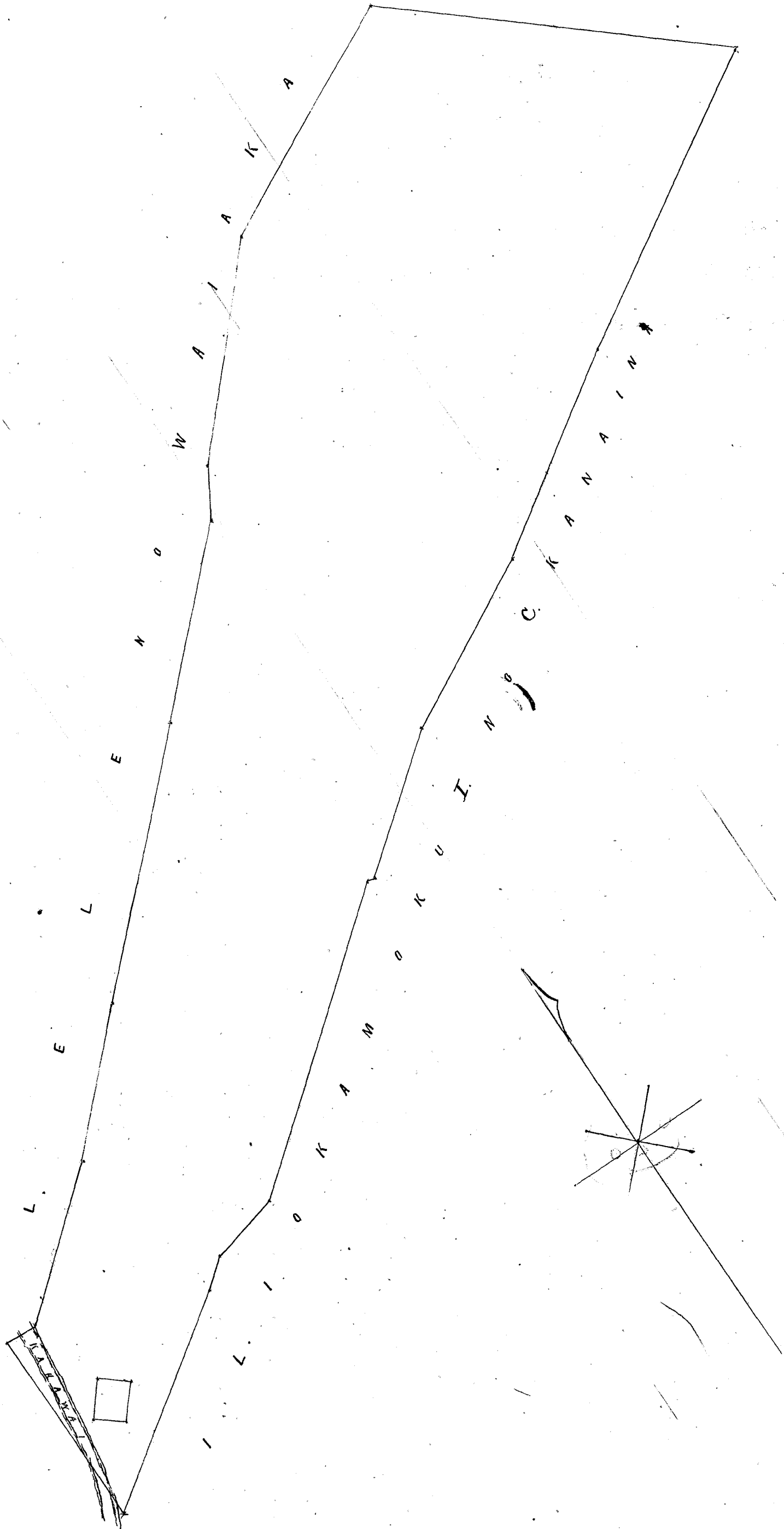
Apana 4. E hoomaka ana ma ke kahi Kona, ma ka paha i hoomakaia x o J. W. Makalena, a e holo ana i ka Olelo ma 55° N. 467 fanku e fiki ana i ko (C. Kamauna; alaila Ke. 49 3/4° N. 67 fanku; alaila Ke. 77 1/2° N. 147 fanku; alaila Ke. 57° N. 648 fanku; alaila Ke. 78° N. 13 fanku; alaila A. 52° N. 306 fanku; alaila Ke. 62° N. 374 fanku; alaila Ke. 56° N. 444 fanku; alaila Ke. 58° N. 540 fanku; alaila Ke. 41° E. 710 fanku e fiki ana i ko (C. Kamauna; alaila Ke. 63° E. 570 fanku; alaila Ke. 42° E. 445 fanku; alaila Ke. 33° E. 103 fanku; alaila Ke. 45° E. 302 fanku; alaila Ke. 47 1/2° E. 385 fanku; alaila Ke. 45 3/4° E. 590 fanku; alaila Ke. 50 1/2° E. 333 fanku e fiki ana i ka holo ma Waiuku; alaila e fiki ana i ka holo ma hiki i ka hiki i hoomakaia. 13 86/100 Eka.

Apana 5. Aina Kalo. E hoomaka ana ma ke kahi Kona, a e holo ana Ke. 45° N. 602 fanku e fiki ana i ko Victoria; alaila Ke. 54° N. 385 fanku e fiki ana i ko Kahi; alaila Ke. 48° N. 420 fanku e fiki ana i ko Kamauna; alaila Ke. 31° N. 100 fanku; alaila Ke. 26° N. 143 fanku; alaila Ke. 50° N. 13 fanku; e fiki ana i ko Kamauna; alaila Ke. 23° N. 178 fanku e fiki ana i ko Kamauna a hiki i ka hiki i hoomakaia. 1 93/100 Eka.

1	314	-	6	35
2	"	5	-	92
3	"	"	4	55
4	above		13	86
5	"		1	90
				<u>27.66</u>



R Patents 403.
 Olelo hoohekeke.
 Aia kahi, maun apana aia ma ka aoao 51.
 Apana 4. Hooheke, e manawa amalaia.



181

Ua koi mai oia no kona wahi ma *Alia, Lahaina, Mokuahuni Mani* no ka
mea, ua loa ia ia keia wahi no *Lani mai* -

a ua noho keakea ole ia a hiki i keia manawa.

Oia ka makou e hooko nei no *Kauhikohe* he kuleana hoi kona
malalo o ke ano Alodio. Ina e uku mai oia i ko ke Aupuni hapa ; alaila, ua ku
pono ia ia ka palapala sila Alodio.

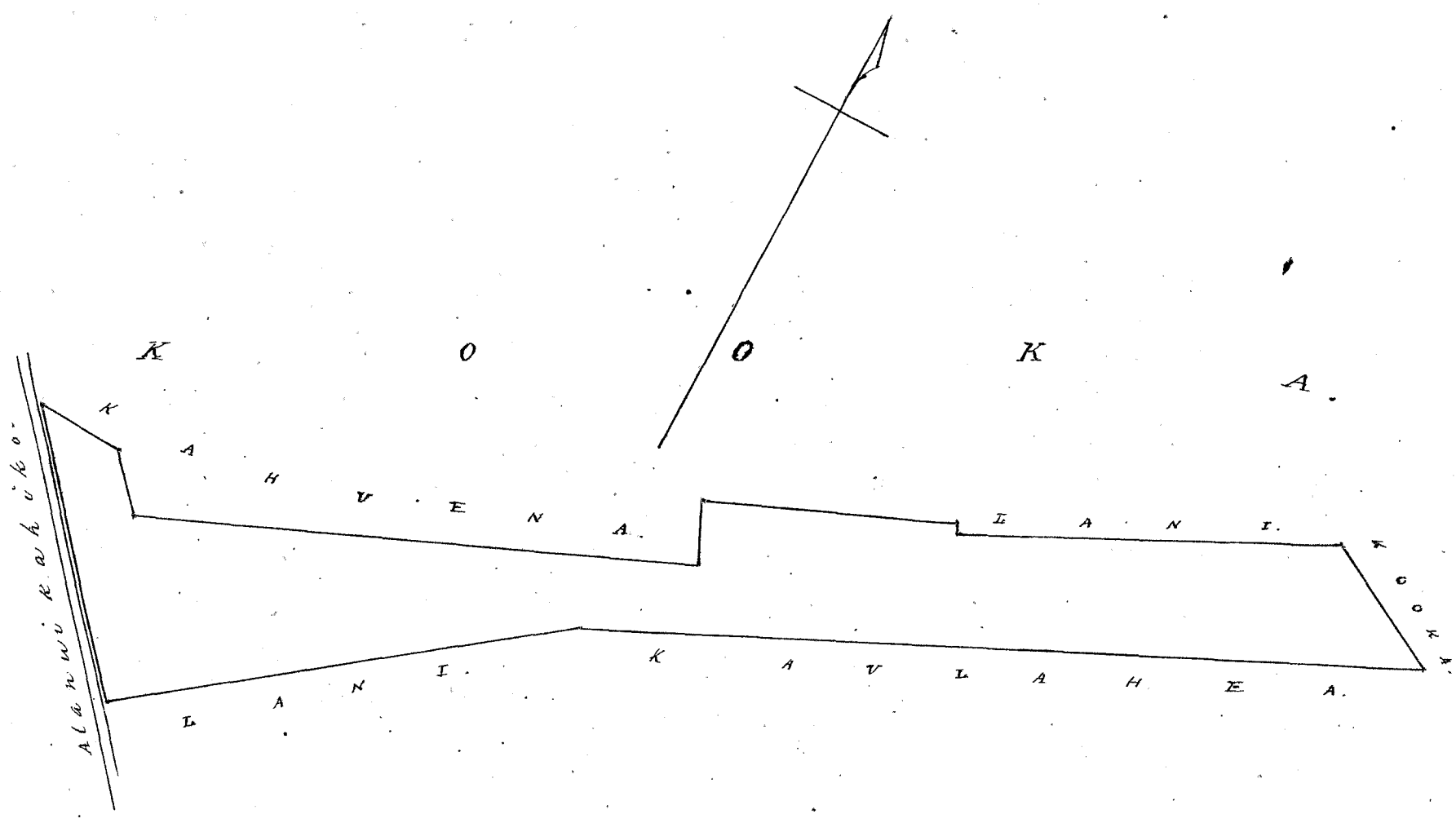
Pono nae ia ia ke uku no ka hookolokolo a me ka hooholo ana i ka olelo. Penei,

<i>W. L. Ke</i>	No ka rumi a me ke pai ana i ka olelo ma ka Nupepa,	\$	ken.
<i>Em. Robertson</i>	No ke kope ana i ka olelo koina aao,		
<i>J. M. Smith</i>	No ka palapala kii,		
	No ka hana ana i ka la		
<i>Loareli</i>	No ke kope ana i na olelo a na hoike,		
<i>J. H. Kaulahao</i>	No ka ana ana i ka la		
	No ke kope ana,		
	No ka hooholo ana i ka olelo, 19 Aprila 1851		
			<u>2 50</u>

Eia na palena, *Anaia e W. P. Alexander*

He palapala huakaka i ke ana ana i kekahi Apama aia Muleana a Kauhikohe e waiho ana ma *Alia, ma La-*
haina, Mani.

E hoomaka ana ma ke kahi o *Wema*, ma ka arao mauka o ke Aupuni Aupuni kahiko, a e holo ana *Alia* 40° 15' *Homohana* 1.98 kaulahao ma ke ala kahiko. *Akan* 85° *Wikina* 0.49 kaulahao e pili ana ma *Wooka*. *Wema* 40° *Wikina* 0.46 kaulahao e pili ana ma *Kahuna*. *Akan* 46° 50' *Wikina* 3.69 kaulahao e pili ana ma *Kahuna*. *Akan* 30° 15' *Homohana* 0.37 kaulahao e pili ana ma *Kahuna*. *Akan* 66° 45' *Wikina* 1.68 kaulahao e pili ana ma *Wooka*. *Wema* 38° *Wikina* 0.10 kaulahao e pili ana ma *Lani*. *Akan* 68° *Wikina* 2.50 kaulahao e pili ana ma *Lani*. *Wema* 60° 45' *Wikina* 0.92 kaulahao e pili ana ma *Wooka*. *Wema* 64° 45' *Homohana* 5.49 kaulahao e pili ana ma *Kauhikohe*. *Wema* 53° 45' *Homohana* 3.07 kaulahao e pili ana ma *Lani* i kahi i hoomaka ai. Ma *Alia* Eha *Roda* a ma *Wakahuakunamahiwa Roda*.



Mem. 235 B. Paaoa 29619

Ua hoi mai oia no kona wahi ma Alio, ma Lahaina, Moku o Hawaii, no ka mea, ua hoas i waikaia wahi no Lani mai. A ua noho keakea se ia a hitai i keia mauwaa.

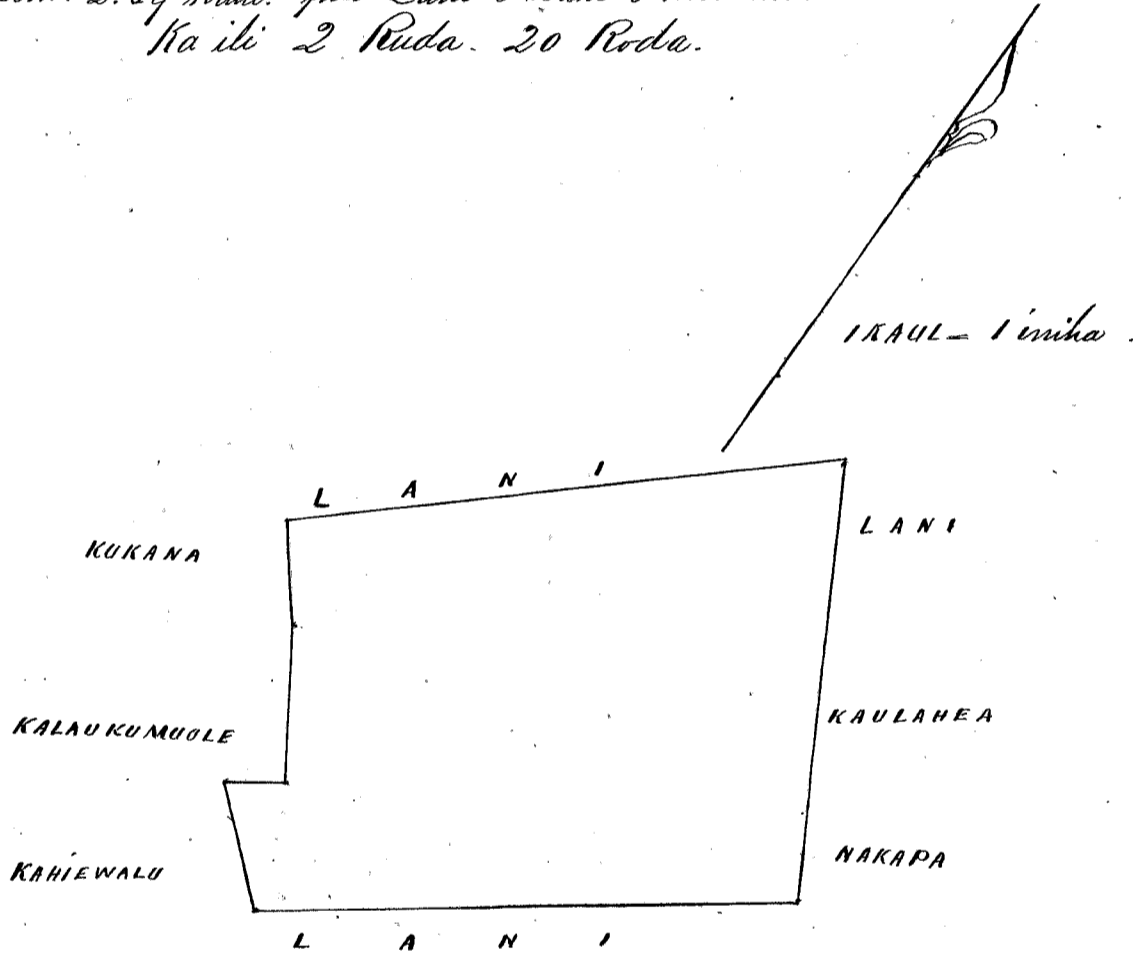
Oia ka makou i hoaka nei no Paaoa, he kuleana hoi kona malalo ke ano Alodio. Ina nika mai oia i ke ke aupuni hapaha, alaila ua kufono ia ia ka palapala Ika Alodio.

Penei na palena
Auaia e W^m P. Alexander.

He palapala hoakea i ke ana ana i kekahi aina kuleana a Paaoa, e wahi ana ma Alio, ma Lahaina. Maui

No Paaoa kekahi wahinekanemake keia apana aina, ua hoakomo ia paha ka palapala kuleana e hooa kaitunane, e Kaunihika.

E hoamaka ana ma ke kahi Kema e pili pu ana me Lani, a me Kahiewalu, a e holo ana A. 45 1/2° Kom. 0.76 kaul. e pili ana me Kahiewalu. A. 56° Hi. 0.36 kaul. e pili ana me Kalaukumuole. A. 31 1/4° Kom. 0.84 kaul. pili ana me Kalaukumuole. A. 41° Kom. 0.54 kaul. pili Kupaana. A. 52 3/4° Hi. 3.07 kaul. pili Lani. He. 27 3/4° Hi. 2.37 kaul. pili Lani & Kaulahea & Nakapa. He. 56° Kom. 2.89 kaul. pili Lani i kahi i hoamaka ai
Ka ili 2 Ruda. 20 Roda.



29619

Uku Pau Low

W. Hee

\$2.50

G. M. Robertson

J. H. Smith

J. K. Kaulahe

Honolulu 19 April 1851.

Helu 235 S. Kalanikunui

Ua koi mai oia no kona wahi ma Alii, Lahaina, Mokupuni o Hawaii no ka mea, ua loa ia ia keia wahi no Lani mai

a ua noho keakea ole ia a hiki i keia manawa.

Oia ka makou e hooko nei no S. Kalanikunui he kuleana hoi kona malalo o ke ano Alodio. Ina e uku mai oia i ko ke Aupuni hapa ha ; alaila, ua ku pono ia ia ka palapala sila Alodio.

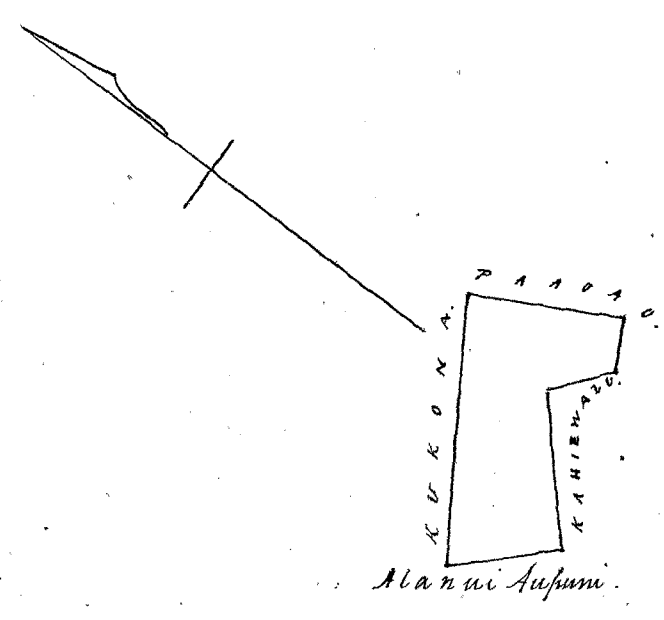
Pono nae ia ia ke uku no ka hookolokolo a me ka hooholo ana i ka olelo. Penei,

<i>W. L. H.</i>	No ka rumi a me ke pai ana i ka olelo ma ka Nupepa,	\$	ken.
<i>G. M. Robertson</i>	No ke kope ana i ka olelo koina a oao,		
	No ka palapala kii,		
	No ka hana ana i ka la		
<i>J. H. Smith</i>	No ke kope ana i na olelo a na hoike,		
	No ka ana ana i ka la uku ia o W. P. Alexander -		
<i>L. S. S.</i>	No ke kope ana,		
<i>J. S. Kauaihae</i>	No ka hooholo ana i ka olelo, 19 Aperila 1851.		2

Eia na palena,

Anna e W. P. Alexander

Ke palapala hoakaha i ke ana ana i kekahi ana kuleana o Kalanikunui, e waiho ana ma Alii, ma Lahaina, Hawaii. E hoomaka ana ma ke hiki o Waimo o keia Aupuni ana, ma ka aao mauka o ke Alamui Nui, kahi i fili ana i keia me ke kuleana o Kahiwahu, a e holo ana Akua 47' 30" i kina o. 83 Kaulahao e fili ana me Kahiwahu. - Waimo 54' 30" i kina o. 37 Kaulahao e fili ana me Kahiwahu. - Waimo 56' 30" i kina o. 36 Kaulahao e fili ana me Paarao. Akua 31' 15" i kina o. 84 Kaulahao e fili ana me Paarao. - Waimo 56' 30" i kina o. 45 Kaulahao e fili ana me Waimo. Waimo 46' 15" i kina o. 58 Kaulahao e fili ana me ke Alamui Nui i kahi i hoomaka ai. Ka hiki Waimo kahi Roda, 7/100 Eka.



Heleu 2350. Kaulati

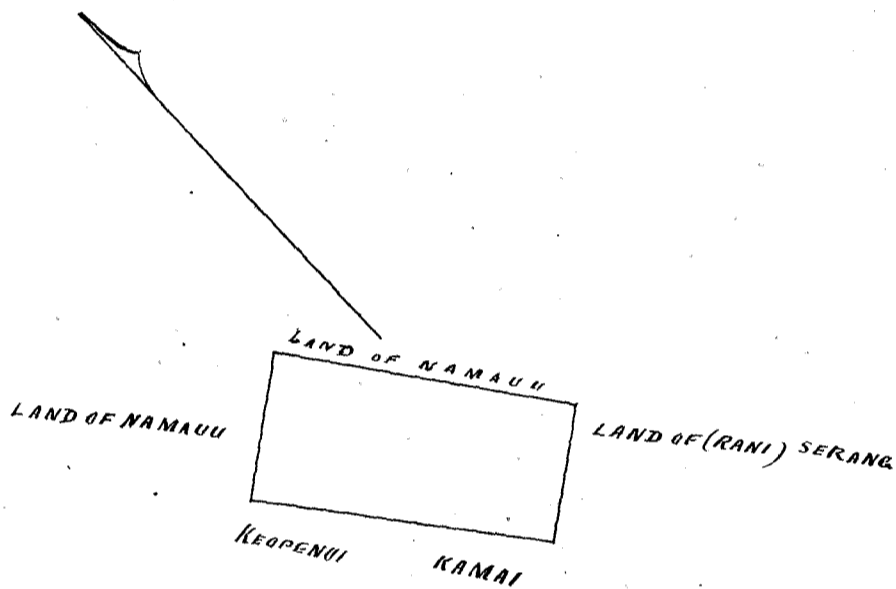
Ua hoi mai ia i ka koma wahi ma Mio Lohaina, Mokuoia Oahu. no ka mea, ua loaa ia ia keia wahi no Lani mai
Ua ia noho oluolu a keia wa, aole mea keakea.

Oia ka makou e hooke nei i Kaulati, he kaula hoi koma maalo o ke Omo Alodi. Ina aku mai ia i ke ke aupuni hapaha; alaila, ua kupaia ia ia ke Palapala Sila Alodi.

Puni na palena
Amia e W. P. Alexander.

He olelo hoonaakaka i ke awa ana i kekahi pahale no Kaulati, aia ma Kai-nihi, ma Lohaina i ka Mokuoia o Maui.

E hoonaakaka ana ma ke kahi Kema o ka pahale nei, a e holo ana fenei, A. 41 1/4 Kom. 1.57 kaul. e pili ana me Kamai o Keopenu. A. 50 1/2 He. 0.79 kaul. pili me Namau He. 29 1/2 He. 1.57 kaul. pili me Namau. He. 29 1/2 Kom. 0.73 kaul. i kahi i hoonaakaka ai.
He 19 Roda Kona iti.



Uku fau loa

\$ 2.00

W. P. Alexander

W. H. Smith

G. M. Robertson

J. Kikaulaha

Honolulu 19 Ap. 1857.

Helu 6925 Pakala

1207 110

Ua koi mai oia no kona wahi ma Alio Sahaina Mokupuni o Maui no ka mea, ua loa ia ia keia wahi mo Lani mai i na la o Hoapili manawa o ka M. H. 1839.

a ua noho keakea ole ia a hiki i keia manawa.

Oia ka makou e hooko nei no Pakala he kulcana hoi kona malalo o ke ano Alodio. Ina e uku mai oia i ko ke Aupuni hapa ha ; alaila, ua ku pono ia ia ka palapala sila Alodio.

Pono nae ia ia ke uku no ka hookolokolo a me ka hooholo ana i ka olelo. Penei,

<i>W. P. Alexander</i>	No ka rumi a me ke pai ana i ka olelo ma ka Nupepa,	\$	ken.
<i>Samuel Roberts</i>	No ke kope ana i ka olelo koina aono,		
<i>J. H. Smith</i>	No ka palapala kii,		
<i>Josiah</i>	No ka hana ana i ka la		
<i>J. Kaulaha</i>	No ke kope ana i na olelo a na hoike,		
	No ka ana ana i ka la <i>Wahia W. P. Alexander</i>		
	No ke kope ana,		
	No ka hooholo ana i ka olelo, <i>19 Aprila 1851</i>	3	00

Eia na palena,

Anaia e W. P. Alexander.

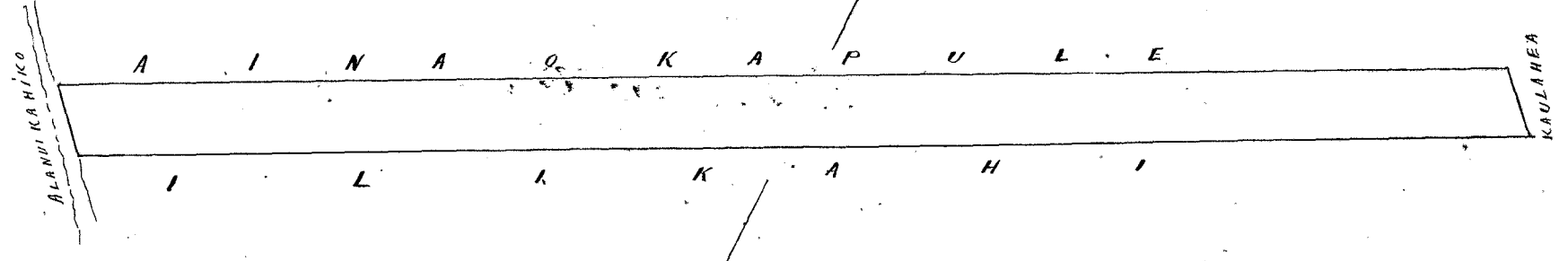
Ke Palapala huakaka i ke ana i kekahi Apana Uina kulcana a Pakala, Helu 6925, e waiho ana ma ke Aupuni o Alio, ma Sahaina Maui.

E hoomaka ana ma ke kiki Hema i keia Apana, ma ka ana maaka o ke Uani kahiko, a e hiki ana A. 42 1/4 Hon. o. 40 kaul. e pili ana i ke Ala kahiko. A. 63 Hon. 8. 61 kaul. e pili ana Kapulu. He. 57 1/4 Hon. o. 42 kaul. e pili ana Kaulaha. He. 63 Hon. 8. 63 kaul. e pili ana Kekahi i kaia i hoomaka ai.

Ma ili 1 Ruda, 15 Ruda.

1207 110 1839 110 1207 110

1 KAUL. = 1 INIHA.



1770

Helu 6874. Kahuena.

Ua hui mai oia no hona wahi ma Alii, Lahaina, Mokuuni o Maui no ka mea, ua hui ia ia hui wahi no Lani i ka M. H. 1840, Oua noho haka ole ia a hiki i hui manawa.

Oia ka makou e hooko nei no Kahuena. He kulana kono malalo o ke au Alodii. Ima e uku mai oia i ke ke Aupuni hapa, alaila ua kupono ia ia ka palapala Ila Alodii.

Ima mae ia ia ke uku no ka hookohole ana a me ka hookole ana i ka olelo

Uku Pau Loa

\$2-

J. P. Hee
G. W. Robertson
J. H. Smith
J. K. Kaulahao

Honolulu Apes. 19. 1851

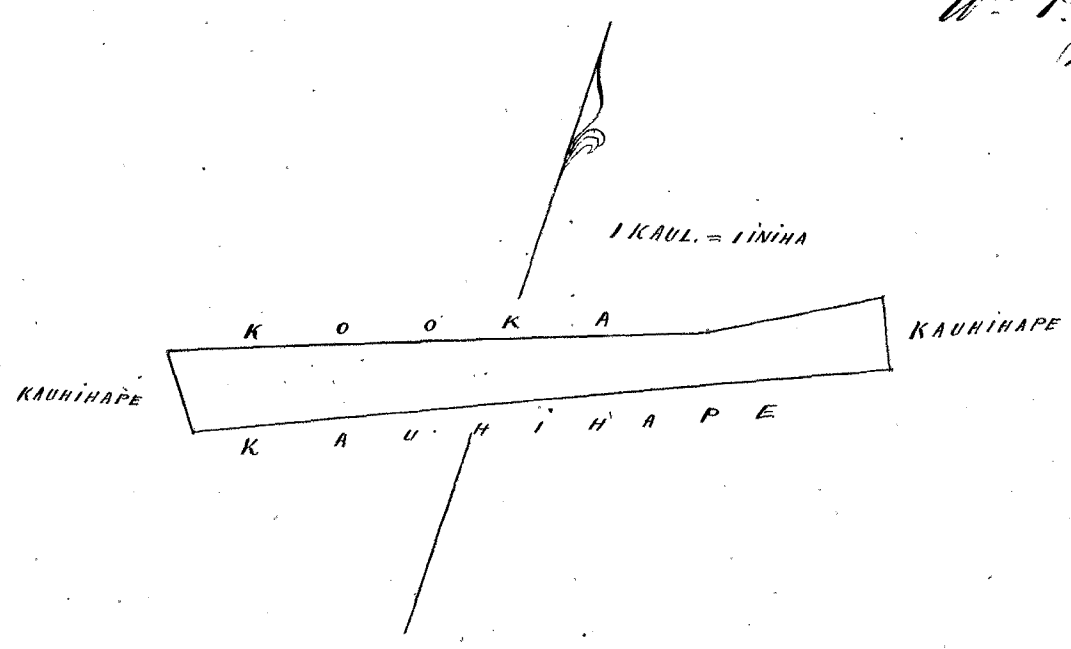
Oia na palena

Anaia o W. P. Alexander.

He Palapala haka i ke ana ana i kekahi aina kuleana o Kahuena. Helu 6874. e waiho ana ma Alii Lahaina, Maui.

E hoomaka ana ma ke kahi Komohana, kahi i pili pu oia me Kauihape, a me ke Aupuni o Kooka, a e holo ana He. 40° 30' N. o. 46 kaul. e pili ana me Kauihape. A. 66° 50' N. 3. 69 kaul. pili me Kauihape. A. 26° 15' Kom. o. 37 kaul. pili ana me Kauihape. He. 60° 30' Kom. o. 93 kaul. pili me Kooka, He. 70° 30' Kom. 2. 86 kaul. pili me Kooka i kahi i hoomaka ai. Na ili Iwakalmakumamakahi Roda.

W^m P. Alexander.
Ma ana Ana



Helu 6875 Kaulahoa ✓

298 110

Ua koi mai oia no kona wahi ma Alio, Lahaina, Mokupuni o Maui no ka mea, ua loa ia ia keia wahi mo Lani mai i na la o Kapule manna ake o ka Mo. H. 1839.

a ua noho keakea ole ia a hiki i keia manawa.

Oia ka makou e hooko nei no Kaulahoa he kuleana hoi kona malalo o ke ano Alodio. Ina e uku mai oia i ko ke Aupuni hapa ha; alaila, ua ku pono ia ia ka palapala sila Alodio.

Pono nae ia ia ke uku no ka hookolokolo a me ka hooholo ana i ka olelo. Penei,

M. Bee
G. M. Robertson
J. H. Smith
J. L. Smith
J. Kaulahoa

No ka rumi a me ke pai ana i ka olelo ma ka Nupepa,	\$	ken.
No ke kope ana i ka olelo koina aaoa,		
No ka palapala kii,		
No ka hana ana i ka la		
No ke kope ana i na olelo a na hoike,		
No ka ana ana i ka la		
No ke kope ana,		
No ka hooholo ana i ka olelo, 19 Aprila 1851.		
	5	

Eia na palena,

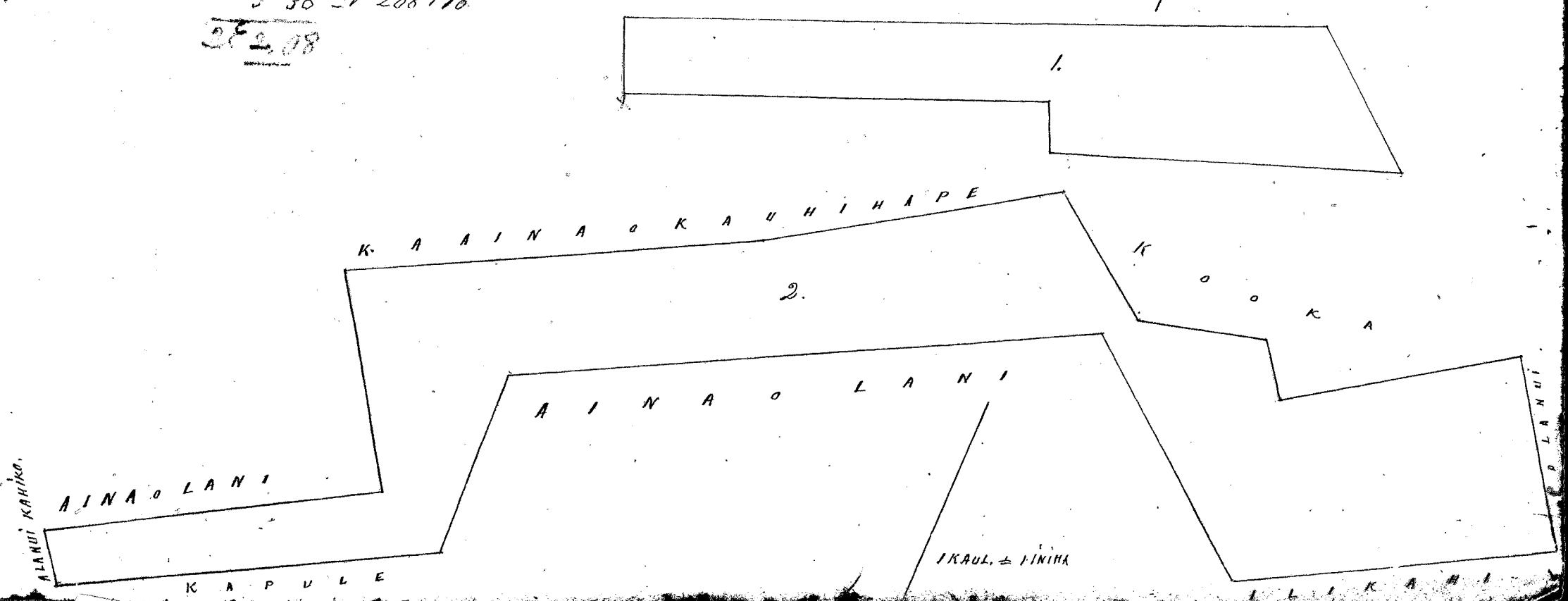
Anaia & Wm P. Alexander.

Ke palapala hoakaka i ke ana ana i kekahi mau Apana aina kuleana o Kaulahoa. Helu 6875. e wahi ana ma ke Ahupuaa o Alio, ma Lahaina, Maui.

Apana 1. E hoomaka ana ma ke kahi Kema oia Apana i pili me ke Makapa, a me ke Paaoa a e holo ana. A. 30° Kom. 0.56 kaul. e pili ana me ke Paaoa. A. 60 1/2° Hi. 5.38 kaul. e pili ana me ke Lani. He. 51° Hi. 1.30 kaul. pili Alanui kaahiko. He. 64 1/2° Kom. 2.64 kaul. pili me ke Kapule. A. 33 1/2° Kom. 0.36 kaul. pili me ke Makapa, He. 62 1/2° Kom. 3.22 kaul. pili me ke Makapa i kahi i hoomaka ai. Ka ili hookahi Roda a me Swakaluakumamakahi Roda.

Apana 2. E hoomaka ana ma ke kahi o kua Apana ma ka ana manka o ke Alanui kaahiko, kahi i pili ai me ke Kapule. Ue holo ana He. 33 1/4° Kom. 0.48 kaul. e pili ana i ke Ala kaahiko. He. 63 1/4° Hi. 2.51 kaul. pili me ke Lani. He. 30 1/2° Kom. 1.68 kaul. pili me ke Lani. A. 65° Hi. 3.14 kaul. pili me Kauhikape. A. 60° Hi. 2.01 kaul. pili me Kauhikape. He. 69 1/2° Hi. 1.35 kaul. pili me Kooka. A. 73° Hi. 0.91 kaul. pili me Kooka. Kom. 29° Hi. 0.48 kaul. pili me Kooka. He. 59 1/2° Hi. 1.86 kaul. pili me Kooka. A. 32° Hi. 1.46 kaul. pili me Palou. He. 63° Kom. 2.43 kaul. pili me Kooka. A. 46 3/4° Kom. 2.06 kaul. pili me Lani. He. 64 1/4° Kom. 4.68 kaul. pili me Lani. He. 2° Hi. 1.41 kaul. pili me Lani. He. 64° Kom. 2.84 kaul. pili me Kapule i kahi i hoomaka ai. Ka ili hookahi Eka, a me Swakaluakumamamahi Roda.

1821
1829
1870
338 P208110
292.08



Hulu 6927. Nakapa.

Ua firi mai oia no kuu wahi ma Alii, Tahaina, Maui, no ka mea, ua loa ia ia
kia wahi no Lanu mai i ka wa o Hoapili waiwaa o ka M. H. 1839.
A ua wahi he mea oia a hiki i ka manawa.

Oia ka makou e hoohe nei no Nakapa. he kuleana firi kuu makou o ka Aunio Alodio.
Ewa e uku mai oia i ka ke Aupuni hapahepa; a hiki, ua kupaia ia ia ka Palapala He
Alodio.

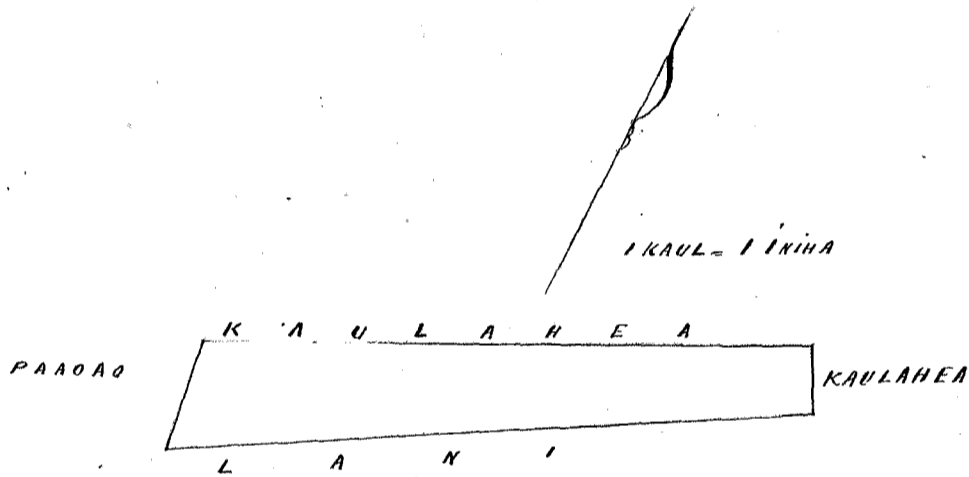
Leni na palena

Anaia e W^m P. Alexander.

He palapala hapahepa i ke ana ana i ke kuleana oia kuleana a Nakapa, Hulu 6927 e
wahi ana ma ka Aupuni o Alii, ma Tahaina, Maui.

E hoomaka ana ma ka hiki. Kona o kua Apama Aina, hiki i fili ai ia me ka aina o
Paaoa, a me ka Lanu, a e hoohe ana. He 59° 15' He. 3.42 kaul. e fili ana me Lanu-
A. 33° 30' Kom. o. 36 kaul. e fili me Kaulahea. He. 62° 30' Kom. 3.22 kaul. fili me Kaulahea. He.
11° 30' He. o. 58 kaul. fili me Paaoa, i hiki i hoomaka ai.

Ka ili 23 Roda = ¹⁴⁶/₁₀₀₀ Eka.



Uku Pau Loa

W. Lhee

\$2.00

G. M. Robertson

J. H. Smith

L. Heaulahao

Honolulu, 19 Aper. 1857

Hele 1853 Ap. 2. M. Kekauonohi

Ua koi mai oia no kona wahi ma Kapahuanamana, Lahaina, Maui no ka mea, ua loa ia ia keia wahi no Hamakua I, ka Iwi mamua loa aku o ka Mo. A. 1820.

a ua noho keakea ole ia a hiki i keia manawa.

Oia ka makou e hooko nei no M. Kekauonohi he kuleana hoi kona malalo o ke ano Alodio. Ina e uku mai oia i ko ke Aupuni hapa hoo; alaila, ua ku pono ia ia ka palapala sila Alodio.

Pono nae ia ia ke uku no ka hookolokolo a me ka hooholo ana i ka olelo. Penei,

<i>W. H. Lee</i>	No ka rumi a me ke pai ana i ka olelo ma ka Nupepa,	\$ /	ken.
<i>G. M. Robertson</i>	No ke kope ana i ka olelo koina / aoao,		50
	No ka palapala kii,		50
<i>J. M. Smith</i>	No ka hana ana i ka la 21, o Novemaba 1849,	1	
	No ke kope ana i na olelo a na hoike, / aoao,		75
<i>Louise</i>	No ka ana ana i ka la		50
<i>J. Kekauonohi</i>	No ka hooholo ana i ka olelo, 19 Aprila 1851.	2	50
		<u>\$</u>	<u>6.75</u>

Eia na palena,

Anaia o W^m P. Alexander.

Notes of a survey of a house lot purchased by W^m Aking from Kekauonohi, situated in Kelawea and Mikahi, in the town of Lahaina on the Island of Maui.

Beginning at the North west corner of this lot, where it is separated from a frame house of Kahula by a narrow avenue two feet & eleven inches wide, and running

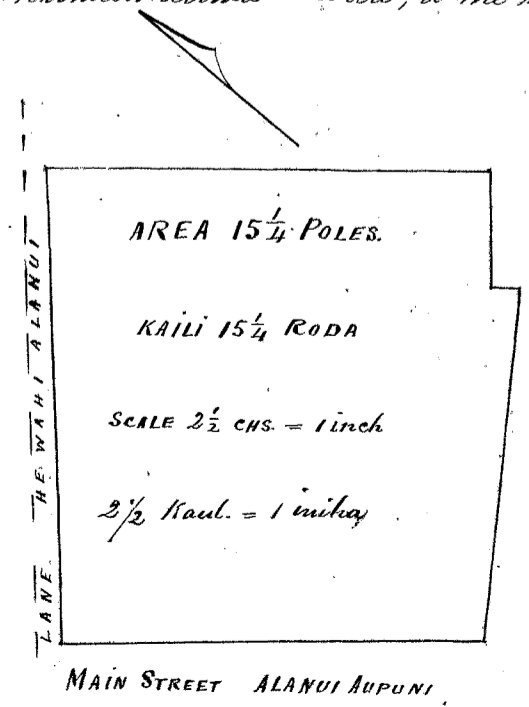
N. 42 1/2° E. 102 Chains along said avenue. S. 46 3/4° E. 0.94 Chain. S. 47 1/4° W. 0.25 Chain. S. 46° E. 0.95 Chain. S. 49 3/4° W. 0.76 Chain to Main Street. N. 46 3/4° W. 0.91 chain. along Main Street to the beginning. Containing Fifteen & one quarter poles


He Palapala hoakaka i ke ana ana i kekahi kahuahale a Aking i kuai ai me Kekauonohi, e waiho ana ma Kelawea, a me Mikahi, ma Lahaina Maui

E hoomaka ana ma ke hiki Akau Homohana kahi i kahuahale, a me kekahi hale lapa o Kahula i kekahi ula waiki, eua wale no kapuai a me ma iwiha ke umikumamakahi koma palakalaha, a e holo ana.

A. 42 1/2° Hi. 102 kaubahao, ma wa ala waiki nei. He. 46 3/4° Hi. 0.94 kaul. Hem. 47 1/4° Tom. 0.25 kaul. He. 46° Hi. 0.95 kaul. He. 49 3/4° Kom. 0.76 kaul. a hiki i ke Alanui Aupuni. A. 46 3/4° Tom. 0.91 kaul. ma ke Alanui Aupuni a hiki i kahi i hoomaka ai.

Ka ili Umikumamalina Roda, a me ka hapaha.





Helu 235 J. Kekipi (no Kukuna) ✓

Ua koi mai oia no kona wahi ma Ahi, Tahaina, Mokuapuni o Maui no ka mea, ua loa ia ia keia wahi no Lani mai

a ua noho keakea ole ia a hiki i keia manawa.

Oia ka makou e hooko nei no Kekipi no Kukuna he kuleana hoi kona malalo o ke ano Alodio. Ina e uku mai oia i ko ke Aupuni hapa *ha*; alaila, ua ku pono ia ia ka palapala sila Alodio.

Pono nae ia ia ke uku no ka hookolokolo a me ka hooholo ana i ka olelo. Penei,

<i>W. P. Alexander</i>	No ka rumi a me ke pai ana i ka olelo ma ka Nupepa,	\$	ken.
<i>Em. Robertson</i>	No ke kope ana i ka olelo koina aooa,		
<i>J. H. Smith</i>	No ka palapala kii,		
<i>Francis</i>	No ka hana ana i ka la		
<i>J. Kekaula</i>	No ke kope ana i na olelo a na hoike,		
	No ka ana ana i ka la <i>Uku ia ia W. P. Alexander</i>		
	No ke kope ana,		
	No ka hooholo ana i ka olelo, <i>19 Aprila 1851.</i>		
			2 -

Eia na palena,

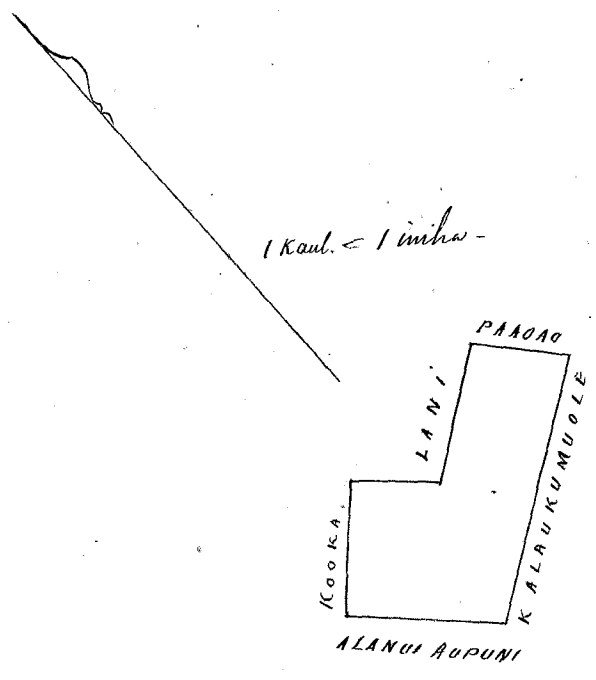
Anaia e W. P. Alexander.

He palapala hooko i ke aia ana i kekahi Aupuni aia kulanu a Kekipi no Kukuna e waiho ana ma Ahi, Tahaina, Maui. E hoomaka ana ma ke kahi Kona o keia Aupuni aia, ma ka aaoa mauka o ke Alanui Aupuni kahi i pili pu ia me ke Kalakumuole. Ae holo ana

A. 56° He. 1.45 kaul. e pili ana me Kalakumuole. A. 41° 30' He. 0.54 kaul. pili Paaao. He. 53° 45' He. 0.75 kaul. pili Lani. A. 47° 15' He. 0.48 kaul. pili Lani. He. 15° He. 0.74 kaul. pili Kooka. He. 47° He. 0.88 kaul. pili Alanui Aupuni - i kahi i hoomaka ai.

Ma ili 16. Roda.

Cox 1161



Helio 235 P. Kapulu. ✓

Ua hoo mai oia no kona wahi ma Alii, Lahaina, Pookupuni o Maui, no kona mea, ua hoo ia ia hia wahi no Lani' nui.

A ua noho kaupuni oia ia a hiki i keia manawa. Oia ka makou a hooi nei no Kapulu. ke kuleana hoi kona malalo o ke ano Alodio. Ina e uka mai oia i ke ke Kupuni hupaku, alaila ua hooi nei ia ia ka palapala Lila Alodio.

Poina palapala - No ka hooi oia ana, - \$2.00.
Maia e W. P. Alexander.

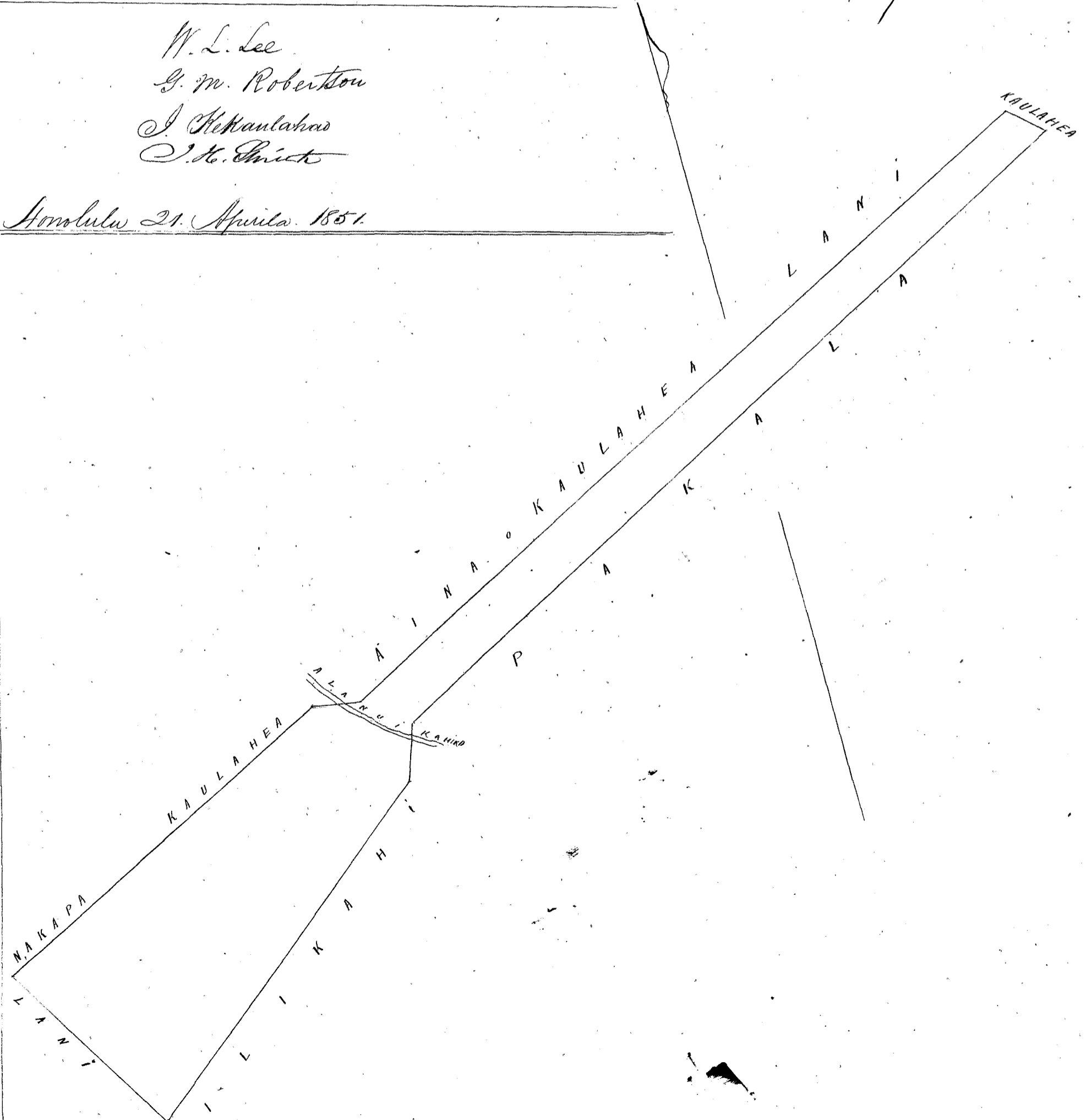
Ke palapala hooi i ke ano ana i kekahi Apuna aino kuleana a Kapulu, e waiho ana ma Alii, ma Lahaina, Maui. E hooi ana ma ke hiki kema o keia Apuna aino, hiki i fili fu ia me ke Lani, a me ke Mikahi. A e hooi ana A. 51° 15' He. 3.94 kaul. a fili ana me Mikahi, A. 50° He. 0.54 kaul. fili Mikahi. A. 63° He. 2.61 kaul. fili Pakala. A. 50° Kom. 0.45 kaul. fili Kaulahea, He. 63° 15' Kom. 5.68 kaul. fili Lani. He. 64° Kom. 2.84 kaul. fili Kaulahea. A. 70° Kom. 0.42 kaul. fili Kaulahea ma ke ala kahiko. He. 64° 15' Kom. 3.96 kaul. fili Kaulahea & Makapa. Kom. 39° He. 2.07 kaul. fili Lani i hiki i hooi ana ia.

Ma Alii 1 Eka, 1 Rooda, 31 Rooda. - $\frac{446}{1000}$ Eka.

S 243 19

W. L. See
G. M. Robertson
J. K. Kaulahea
C. H. Priest

Honolulu 21. Aprila. 1851.



Helu 238. Kōana Kaalili

Ua koi mai oia no kona mau wahi ma Honolulu, Moku o Oahu no ka mea, ua loa ia ia keia mau wahi ma Polunui kōna Māhele kōna māhele māhele o ke kōana o ka Hanawai i ka M. H. 1824 a hiki mai i keia manawa. A o ka kōana māhele o ke kōana māhele, ua loa ia ia Kōana Kaalili ia wahi māhele o ke kōana o ka Hanawai i ka M. H. 1838 a hiki mai i keia wa.

a ua noho keakea ole ia a hiki i keia manawa.

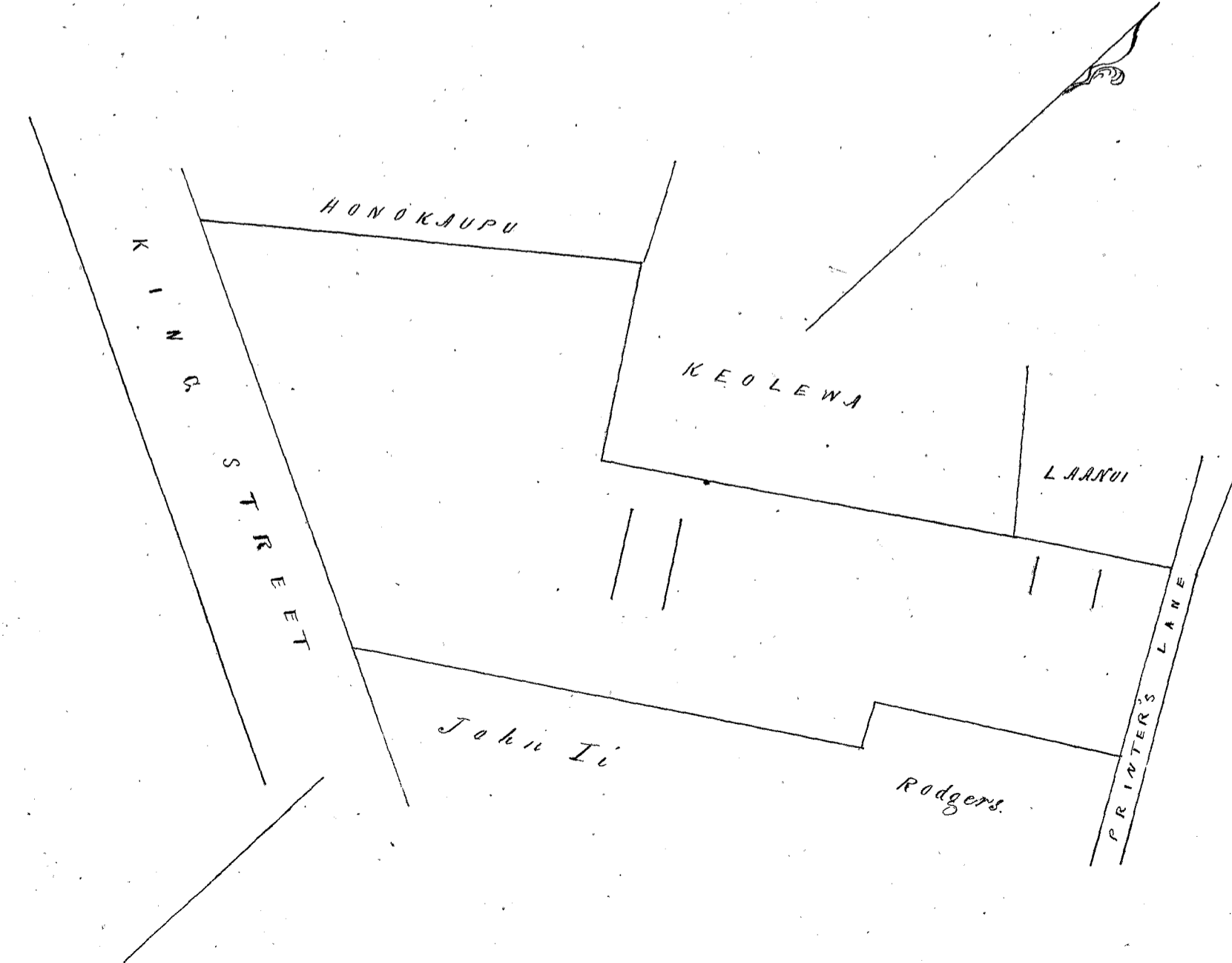
Oia ka makou e hooko nei no Kōana Kaalili he kuleana hoi kona malalo o ke ano Alodio. Ina e uku mai oia i ko ke Aupuni hapa ha; alaila, ua ku pono ia ia ka palapala sila Alodio.

Pono nae ia ia ke uku no ka hookolokolo a me ka hooholo ana i ka olelo. Penei,

		\$	ken.
<i>W. L. Lee</i>	No ka rumi a me ke pai ana i ka olelo ma ka Nupepa,	1	
	No ke kope ana i ka olelo koina 2 aoao,	1	
<i>G. M. Robertson</i>	No ka palapala kii,		50
	No ka hana ana i ka la 10 Sept. 26 Oct. 20 Det. 27 Det. 1847,	2	
<i>J. M. Smith</i>	No ke kope ana i na olelo a na hoike, 10. A. 1848.	5	
	No ka ana ana i ka la 11 th April 1851	5	
<i>Journe Li</i>	No ke kope ana,		50
<i>J. Schaulikao</i>	No ka hooholo ana i ka olelo, 21. Aperila 1851.	2	50
		<u>\$ 17.50</u>	

Eia na palena, Annin e A. F. Turner

Puhale. E hoomaka ana ma ke kahi Komohana Kōana, a e holo ana Ke. 48^o 2' 30" Ke. 313 paku e pili ana i ko Komohana. Ke. 36^o 36' 144 paku e pili ana i ko Keewa. Ke. 53^o 20' 208 paku e pili ana i ko Keewa. Ke. 53^o 20' 116 paku e pili ana i ko Laani. Ke. 32^o 1' 138 paku e pili ana i ka Printers Lane. Ke. 55^o 2' 180 paku e pili ana i ko Rogers. Ke. 24^o 36' 36 paku e pili ana i ko Rogers. Ke. 54^o 30' 572 paku e pili ana i ko Journe Li. Ke. 66^o 4' 321 paku e pili ana i ka King Street a hiki i kahi i hoomaka i. I ko Eka = 1573 Anawa



Helu 249. Koolawa. Palapala

Ua koi mai oia no kona wahi ma Honolulu, Moku o Hawaii no ka mea, ua loa ia ia keia wahi no Kamahakuihana wahine i kona noho ana me kona kane. Nuiwa ma keia wahi maamaa o ke kua ana o wa Hanaleiwa i kea M. No. 1826, a hiki mai i kea make ana oia kane, a mare hou i keia kane a hiki i keia wa. Ke wahi ake keia i hoohou ana nui ia, no ka manao ana o Hana Haalilio, nani wale no keia mau wahi a pau, ake; ma ke olelo hiki wa maopopo no, ko Koolawa kuleana, a ua noho keakea ole ia a hiki i keia manawa.

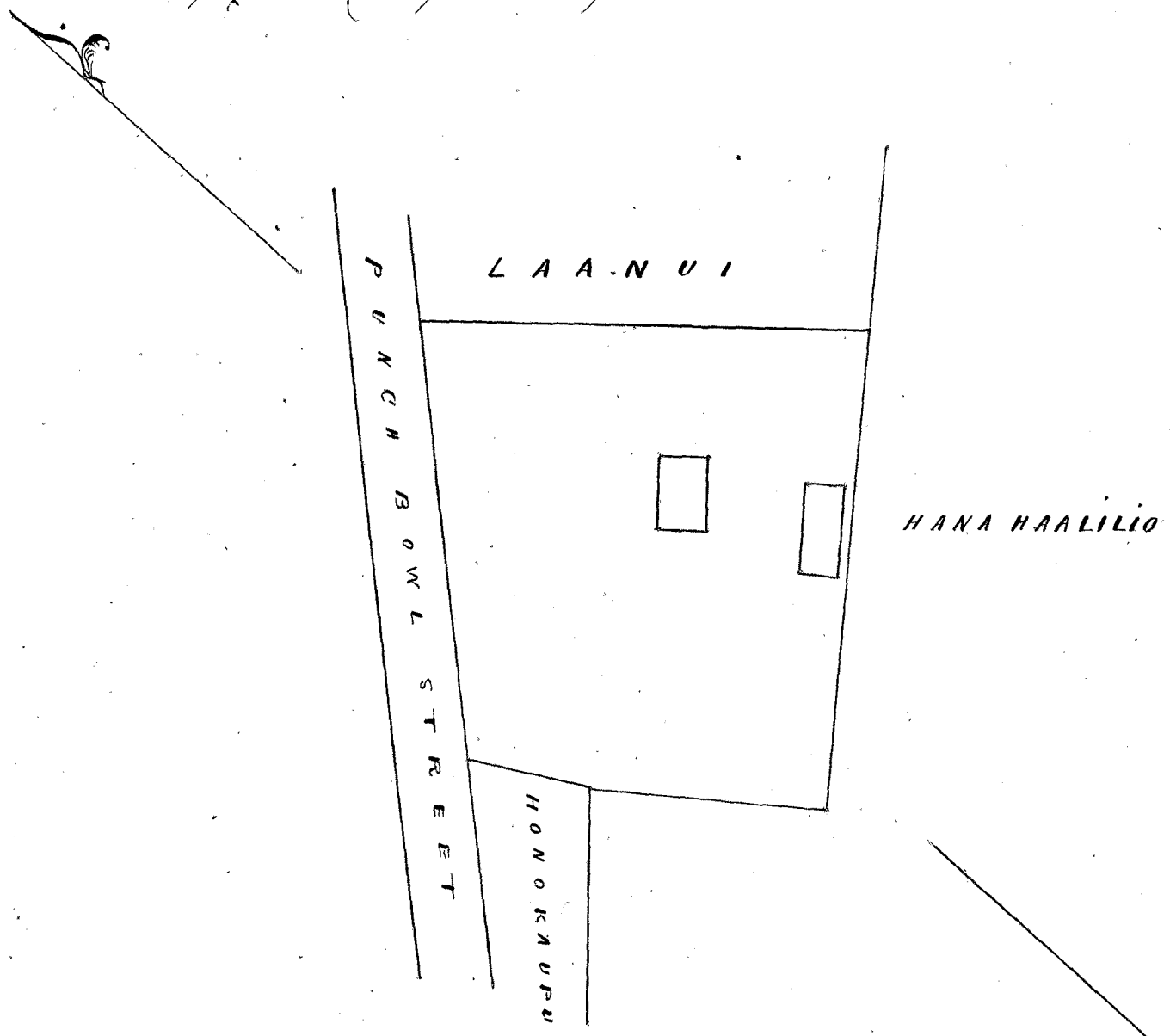
Oia ka makou e hooko nei no Koolawa he kuleana hoi kona malalo o ke ano Alodio. Ina e uku mai oia i ko ke Aupuni hapa ha; alaila, ua ku pono ia ia ka palapala sila Alodio.

Pono nae ia ia ke uku no ka hookolokolo a me ka hooholo ana i ka olelo. Penei,

	\$	ken.
<i>W. L. Lee</i> No ka rumi a me ke pai ana i ka olelo ma ka Nupepa,	1	
<i>Mr. Robertson</i> No ke kope ana i ka olelo koina / aaoa,		50
No ka palapala kii,		50
<i>S. M. Smith</i> No ka hana ana i ka la 20 Apt. 13 Oct. 26 Oct. 20 Dec. 27 Dec. 1847	2	
No ke kope ana i na olelo a na hoike, 10 Acaas.	2	
No ka ana ana i ka la 11 th April 1851		5
No ke kope ana,		50
<i>Loanehi</i> No ka hooholo ana i ka olelo, 21 Aprila 1851.	2	50
<i>Kekeaukaha</i>		
Eia na palena,		
<i>A. J. Turner</i>		
		<u>14-</u>

Maalo. E hiamaka ana ma ke hiki Hanaleiwa. Ae hiki ana A. 36° N. 114 f. auku, e pili ana i ke Hanaleiwa. A. 29° N. 75 f. auku, e hiki ana i ke Hanaleiwa. A. 42° N. 270 f. auku, e pili ana i Punch Bowl St. A. 53° N. 272 f. auku, e pili ana i ke Lanai. A. 53° N. 298 f. auku, e pili ana i ke Hanaleiwa a hiki i hahi i hiamaka i.

O. Ho. Eka. (847 Anana)



W. L. Lee

Hele 5960. Makana

Ua koi mai oia no kona mau wahi ma Kalawahine, Honolulu - Mokupuni Oahu no ka mea, ua loa ia ia keia mau wahi 700. Nabalohu mai i ka Makauiki 1838.

a ua noho keakea ole ia a hiki i keia manawa.

Oia ka makou e hooko nei no Makana he kuleana hoi kona malalo o ke ano Alodio. Ina e uku mai oia i ko ke Aupuni hapa ho; alaila, ua ku pono ia ia ka palapala sila Alodio.

Pono nae ia ia ke uku no ka hookolokolo a me ka hooholo ana i ka olelo. Penci,

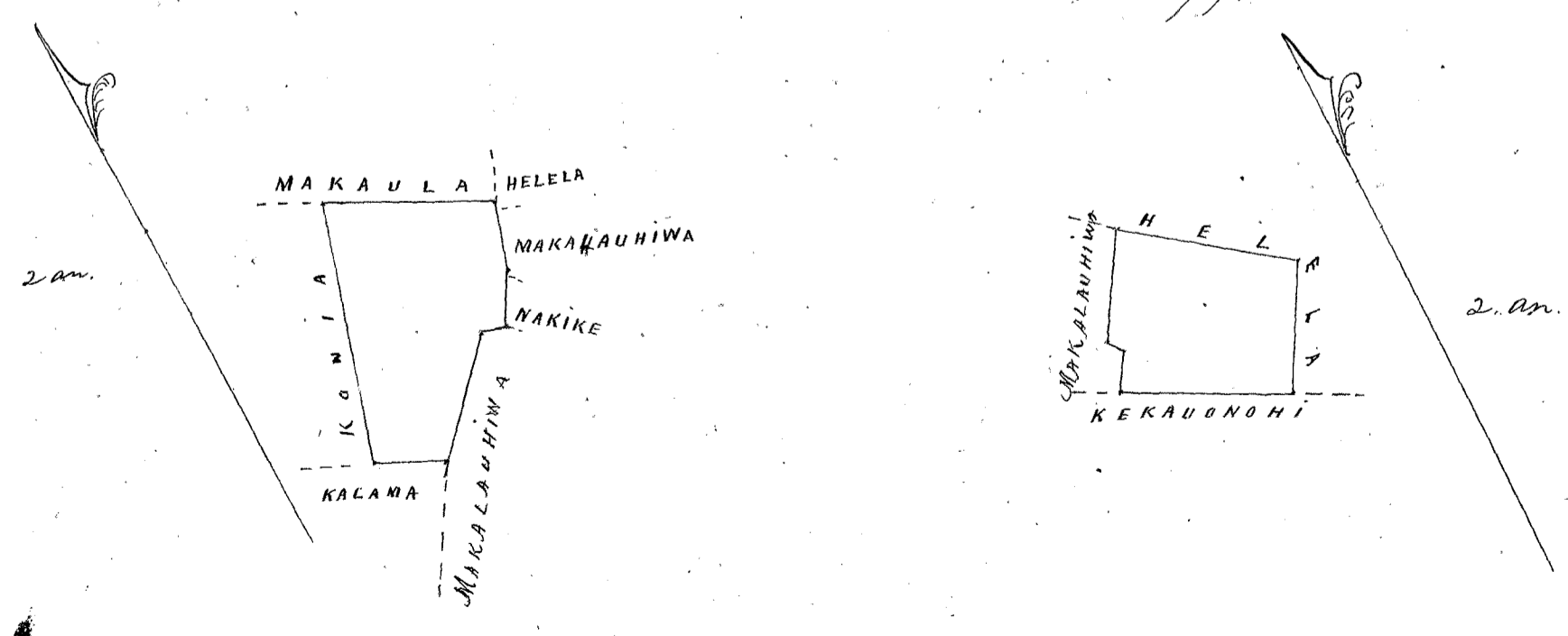
	\$	ken.	
<i>W. H. Ke</i> <i>G. M. Robertson</i>	No ka rumi a me ke pai ana i ka olelo ma ka Nupepa,	1	
	No ke kope ana i ka olelo koinu / aoao,		50
	No ka palapala kii,		50
	No ka hana ana i ka la	1	
<i>J. H. Smith</i>	No ke kope ana i na olelo a na hoike, / aono.		75
	No ka ana ana i ka la 12, Sepatemaha 1850	2	50
<i>Journe</i>	No ke kope ana,		50
<i>J. Sekauahau</i>	No ka hooholo ana i ka olelo, 3. Mei 1851.	2	50
			<u>79.25</u>

Eia na palena,

Annae A. G. Thurston.

1. Loko. Kalawahine, Honolulu, Oahu.
 E hoomaka ma ke kahi Kono mauka o keia, e pili ana me ka aino o Makalahiwa, a me e Makalahiwa ma ka Auwai, a e holo ana He. 21' Kom. 79 paaku, ma ke Makalahiwa, ma ka Auwai, alaila He. 36' 15" Kom. 65 paaku, ma ke Makiki, a me e Makalahiwa, alaila A. 76' 15" Kom. 27 paaku, a He. 44' 45" Kom. 153 kaul. ma ke Makalahiwa, a ma ka Auwai a hiki i ke kahi Kono mauka o keia, alaila A. 61' Kom. 24 paaku, ma ke Kalama aino a hiki i ke Kono, alaila A. 18' 30" He. 3.10 kaul. ma ke Kono a hiki i ke Makaula, alaila He. 60' 15" He. 2.03 kaul. ma ke Makaula a hiki i kahi i hoomaka i. Malolo o ia Apana $\frac{700}{100}$ Eka = 556 Amana.

Apana 2. 1 lei mu hula: Kalawahine.
 E hoomaka ma ke kahi Kono mauka o keia pili ana me ka aino o Helela, a me Makalahiwa. A e holo ana He. 29' He. 2.15 kaul. a He. 51' 30" Kom. 1.56 kaul. ma ke Helela, alaila A. 37' 30" Kom. 2.06 kaul. ma ke Kekauonohi aino, alaila A. 56' He. 1.7 paaku. A. 7' 30" Kom. 22 paaku, a A. 54' 15" He. 1.32 kaul. ma ke Makalahiwa a hiki i kahi i hoomaka i. Malolo o ia Apana $\frac{360}{100}$ Eka = 235 Amana.



Helu 534 Kekai ✓ Alakea

Ua koi mai oia no kona wahi ma Honolulu Moku-puni, Oahu no ka mea, ua loa ia ia keia wahi mai a Captain Cook mai kana kane i ka wa o Momiia ke kiasina ma ka Pape.

a ua noho keakea ole ia a hiki i keia manawa.

Oia ka makou e hooko nei no Kekai he kuleana hoi kona malalo o ke ano Alodio. Ina e uku mai oia i ko ke Aupuni hapa hua; alaila, ua ku pono ia ia ka palapala sila Alodio.

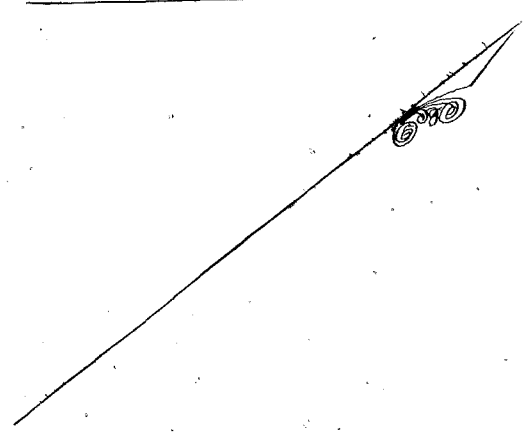
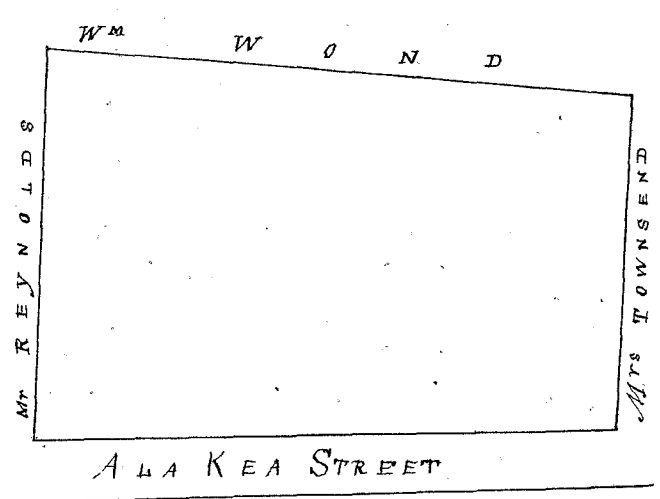
Pono nae ia ia ke uku no ka hookolokolo a me ka hooholo ana i ka olelo. Penei,


<i>W. Lee</i>	No ka rumi a me ke pai ana i ka olelo ma ka Nupepa,	\$ 1	ken.
<i>Em. Robertson</i>	No ke kope ana i ka olelo koina / uoao,	50	
	No ka palapala kii,	50	
	No ka hana ana i ka la 3 Nov. 1847,	1	ken.
<i>S. H. Smith</i>	No ke kope ana i na olelo a na hoike, 1. Mar.	75	
	No ka ana ana i ka la 18 o January 1851,	3	25
<i>Loani</i>	No ke kope ana,	50	
<i>J. Stekulahao</i>	No ka hooholo ana i ka olelo, 3. Mei. 1857.	2	50
		<hr/>	
		\$ 10.	00

Eia na palena,

Amairi & James Dillon

House Lot. Commencing at the Southwestly corner of Mr Townsend's lot, on Alakea Street, thence S. 39 1/2° W. 127 feet along the said Street (on the Northern side,) thence N. 49 3/4° W. 84 feet bounded by Mr Reynolds adobe wall; thence N. 45 1/2° E. 131 1/2 feet bounded by William Reed and a wall; thence S. 47 1/2° E. 72 feet bounded by Mr Townsend and a wall to the beginning and containing 277 7/10 sq. fathoms.





Helu 1776 *Iona Iehu*

Ua koi mai oia no kona *mau* wahi ma *Pabolo, Waitiki, H* no ka
mea, ua loa ia ia keia wahi


a ua noho keakea ole ia a hiki i keia manawa.


Oia ka makou e hooko nei no he kuleana hoi kona
malalo o ke ano Alodio. Ina e uku mai oia i ko ke Aupuni hapa ; alaila, ua ku
pono ia ia ka palapala sila Alodio.

Pono nae ia ia ke uku no ka hookolokolo a me ka hooholo ana i ka olelo. Penei,

	\$	ken.
No ka rumi a me ke pai ana i ka olelo ma ka Nupepa,		
No ke kope ana i ka olelo koina aoao,		
No ka palapala kii,		
No ka hana ana i ka la		
No ke kope ana i na olelo a na hoike,		
No ka ana ana i ka la		
No ke kope ana,		
No ka hooholo ana i ka olelo,		

Eia na palena,





Helu 2556 *Waiaha*

Ua koi mai oia no kona wahi ma *Nuamuu Valley, Honolulu, Oahu* no ka mea, ua loa ia ia keia *man* wahi "Aina no kona man makou mai i ka wa e ola ana i *Kinawa*, a ua mahe ole ia a hiki i keia manawa, aole mea keakea."

a ua noho keakea ole ia a hiki i keia manawa.

Oia ka makou e hooko nei no *Waiaha* he kuleana hoi kona malalo o ke ano Alodio. Ina e uku mai oia i ko ke Aupuni hapa *ha* ; alaila, ua ku pono ia ia ka palapala sila Alodio.

Pono nae ia ia ke uku no ka hookolokolo a me ka hooholo ana i ka olelo. Penei,

<i>W. L. Lee</i>	No ka rumi a me ke pai ana i ka olelo ma ka Nupepa,	\$ 1	ken.
<i>Geo. Robertson</i>	No ke kope ana i ka olelo koina / aaoa,	50	
	No ka palapala kii,	50	
<i>J. H. Smith</i>	No ka hana ana i ka la 2 o <i>Nov</i> 1851,	1	75
	No ke kope ana i na olelo a na hoike, 1. <i>Nov</i>	5	50
<i>Joane Li</i>	No ka ana ana i ka la 20 o <i>May</i> 1851,	2	
<i>J. K. Kautahau</i>	No ke kope ana,		
	No ka hooholo ana i ka olelo, 21 o <i>Nov</i> 1851,		
		<u>\$ 11.25</u>	

Eia na palena,

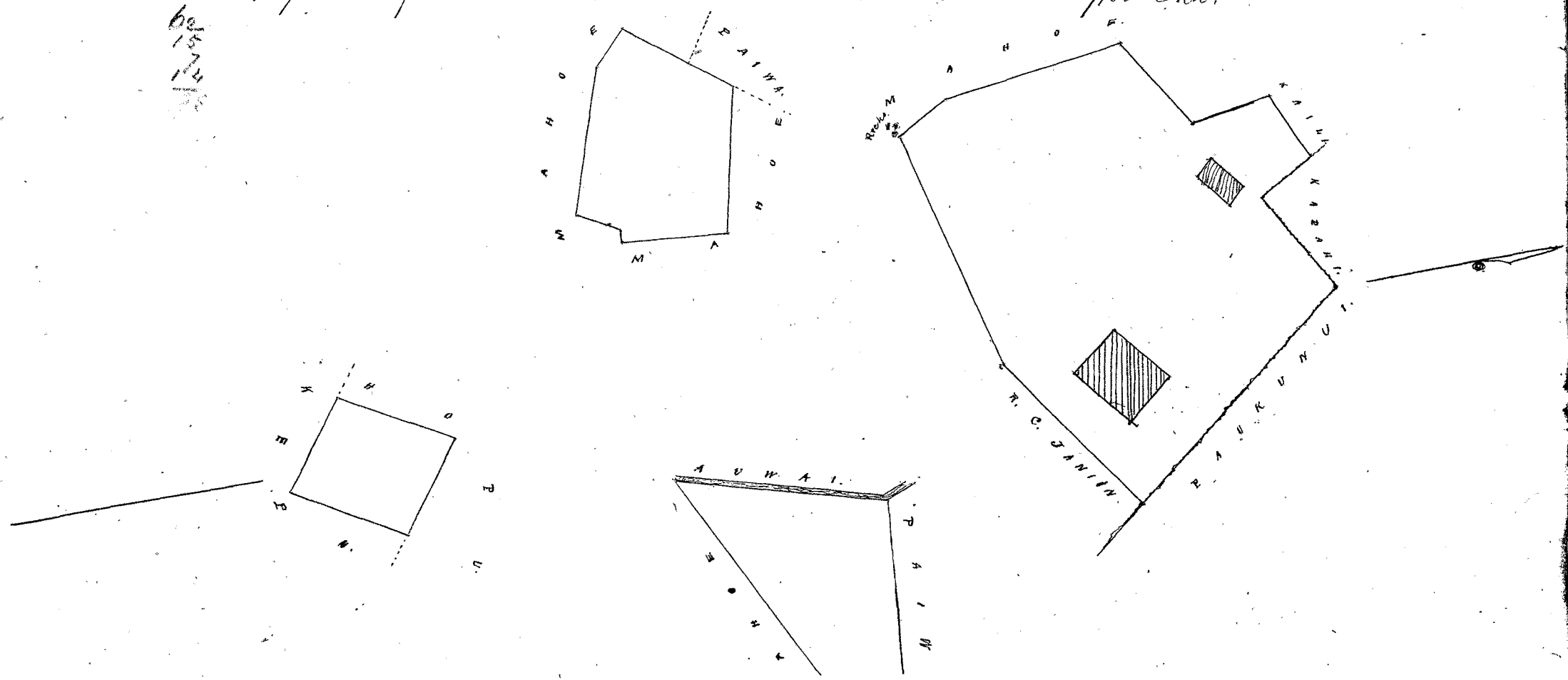
Anna o *A. F. Turner*


Apana 1. 2 *Soi Kalo* & *hahale*. E *hoomaka* ana ma ke *kahi* *Akua*, a e *holo* ana *Oe*. 38° *Oek*. 219 *panuku* e *fuli* ana i ke *Panuku*. *Oe*. 57° *No*. 128 *panuku* e *fuli* ana i ke *R. O. Janin*. *Oe*. 57° *No*. 18 *panuku* e *fuli* ana i ke *R. O. Janin*. *Oe*. 70° *No*. 183 *panuku* e *fuli* ana i ke *Mahoe*. *Al*. 28° *No*. 46 *panuku* e *fuli* ana i ke *Mahoe*. *Al*. 87° *No*. 129 *panuku* e *fuli* ana i ke *Mahoe*. *Al*. 59° *Oek*. 80 *panuku* e *fuli* ana i ke *Mahoe*. *Al*. 8° *No*. 60 *panuku* e *fuli* ana i ke *Mahoe*. *Al*. 67° *Oek*. 55 *panuku* e *fuli* ana i ke *Mahoe*. *Oe*. 30° *Oek*. 46 *panuku* e *fuli* ana i ke *Mahoe*. *Al*. 61° *Oek*. 55 *panuku* e *fuli* ana i ke *Mahoe* a hiki i *kahi* i *hoomaka*'i. *O*. 62/100 *Eka*.

Apana 2. 1 *Soi Kalo*. E *hoomaka* ana ma ke *kahi* *Akua*, a e *holo* ana *Oe*. 85° *Oek*. 156 *panuku* e *fuli* ana i ke *Panuku*. *Oe*. 28 1/2° *Oek*. 60 *panuku* e *fuli* ana i ke *Mahoe*. *Oe*. 63° *No*. 187 *panuku* e *fuli* ana i ke *Mahoe*. *Al*. 14° *Oek*. 158 *panuku* e *fuli* ana i ke *manai* a hiki i *kahi* i *hoomaka*'i. *O*. 15/100 *Eka*.

Apana 3. 1 *Soi Kalo*. E *hoomaka* ana ma ke *kahi* *Akua*, a e *holo* ana *Oe*. 29° *No*. 91 *panuku* e *fuli* ana i ke *Kepe*. *Oe*. 54° *Oek*. 78 *panuku* e *fuli* ana i ke *Kepe*. *Al*. 31° *Oek*. 93 *panuku* e *fuli* ana i ke *Kepe*. *Al*. 54° *No*. 83 *panuku* e *fuli* ana i ke *Kepe* a hiki i *kahi* i *hoomaka*'i. *O*. 7/100 *Eka*.

Apana 4. 1 *Soi Kalo*. E *hoomaka* ana ma ke *kahi* *Akua*, a e *holo* ana *Oe*. 81° *Oek*. 110 *panuku* e *fuli* ana i ke *Mahoe*. *Oe*. 77° *No*. 80 *panuku* e *fuli* ana i ke *Mahoe*. *Al*. 85° *No*. 4 *panuku* e *fuli* ana i ke *Mahoe*. *Oe*. 30° *No*. 32 *panuku* e *fuli* ana i ke *Mahoe*. *Al*. 70° *No*. 110 *panuku* e *fuli* ana i ke *Mahoe*. *Al*. 44° *No*. 35 *panuku* e *fuli* ana i ke *Mahoe*. *Al*. 38° *Oek*. 91 *panuku* e *fuli* ana i ke *Panuku* a hiki i *kahi* i *hoomaka*'i. *O*. 14/100 *Eka*.





Helu 236 O. Halemake

Ua koi mai oia no kona wahi ma Kofili Akau in the town of Lahaina, Maui no ka mea, ua loa ia ia keia wahi mai a Uluhualoha mai.

a ua noho keakea ole ia a hiki i keia manawa.

Oia ka makou e hooko nei no Halemake he kuleana hoi kona malalo o ke ano Alodio. Ina e uku mai oia i ko ke Aupuni hapa ha ; alaila, ua ku pono ia ia ka palapala sila Alodio.

Pono nae ia ia ke uku no ka hookolokolo a me ka hooholo ana i ka olelo. Penei,

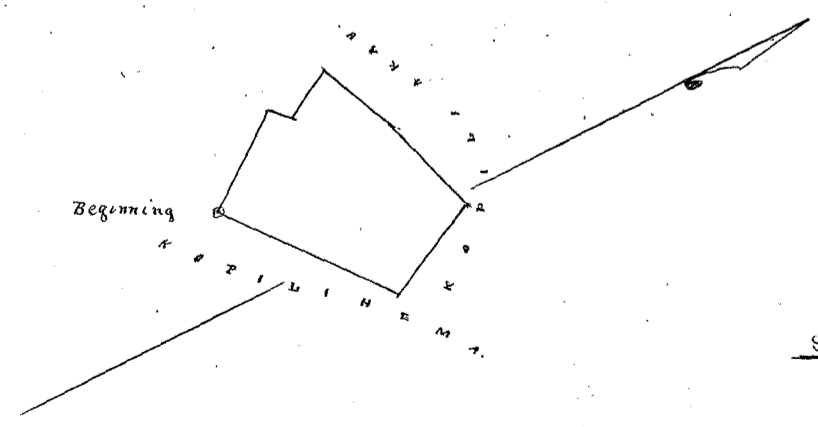
<i>W. L. Sheer</i>	No ka rumi a me ke pai ana i ka olelo ma ka Nupepa,	\$	ken.
<i>G. M. Robertson</i>	No ke kope ana i ka olelo koina aoao,		
	No ka palapala kii,		
<i>J. M. Smith</i>	No ka hana ana i ka la		
	No ke kope ana i na olelo a na hoike,		
	No ka ana ana i ka la		
<i>Joan Li</i>	No ke kope ana,		
<i>I. H. Kaula</i>	No ka hooholo ana i ka olelo, <i>N. o. Maui 1851.</i>		5 10
			<u>5.00</u>

Eia na palena,


Anna e W. P. Alexander

Survey of a Kuleana Claim of Halemake (Henry Worth) situated on Kofili Akau in the town of Lahaina on the Island of Maui.

Beginning at his S. East corner where joins Mofoa & running N. 44 1/2° W. 1.21 chains along adobe wall - N. 46° E. 1.21 chains along a lot of Ahi - N. 35 1/4° W. 0.64 chains along a lot of Ahi - N. 57 1/4° E. 0.93 chains along a lot of Kuakamama - N. 62 1/2° E. 1.07 chains along a lot of Kuakamama - S. 36 1/2° E. 1.09 chains along across Kofili Akau S. 39° W. 2.13 chains along Mofoa to the Beginning. This survey contains one acre & 1/3 of an acre.



Scale 2 chains to an inch.



Helu 107 & 89 Pihanaia

Ua koi mai oia no kona *Part 2* wahi ma *Sahama, Mookupuni o Maui* no ka mea, ua loa ia ia keia wahi "mai kona makua mai no i ka wa o (L. I.) Aole me keakea"

a ua noho keakea ole ia a hiki i keia manawa.

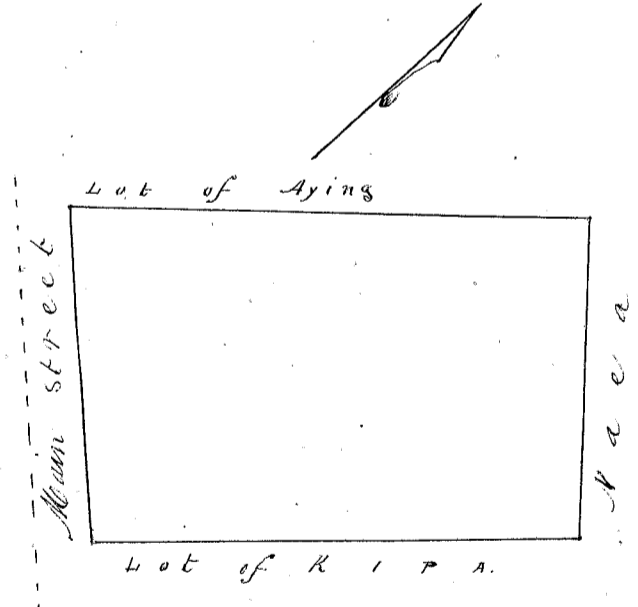
Oia ka makou e hooko nei no *Pihanaia* he kuleana hoi kona malalo o ke ano Alodio. Ina e uku mai oia i ko ke Aupuni hapa *ka*; alaila, ua ku pono ia ia ka palapala sila Alodio.


Pono nae ia ia ke uku no ka hookolokolo a me ka hooholo ana i ka olelo. Penei,

<i>W. L. Lee</i>	No ka rumi a me ke pai ana i ka olelo ma ka Nupepa,	\$ 1	ken.
<i>G. M. Robertson</i>	No ke kope ana i ka olelo koina / aaoa,	50	
	No ka palapala kii,	50	
	No ka hana ana i ka la	50	
<i>J. H. Smith</i>	No ke kope ana i na olelo a na hoike,	50	
	No ka ana ana i ka la		
	No ke kope ana,	50	
<i>Joanahi</i> <i>J. Hekeaubahao</i>	No ka hooholo ana i ka olelo, 21. Mai. 1857	1 50	
Eia na palena,		<u>\$ 5. -</u>	

Anaia W. P. Alexander

Notes of a survey of a lot purchased by Wm. Ap. Jones Esq. at Marshall sale, on execution of Mortgage, situated in the *Alifanua* of the town of *Sahama*, on the island of *Maui*, *Pi*.
Beginning at the West corner of this lot, thence it joins the Lot of *Aying* & the *Main street*, and running S. 51 1/2° E. 1.77 chains along *main* side of *Main street*. N. 45° E. 2.54 chains along lot of *Aying*. N. 45 3/4° W. 1.65 chains along lot of *Ayan*. S. 45 1/2° W. 2.72 chains along lot of *Aying* to the beginning. Containing an area of One Rod & thirty two feet.





Helu 236 J. Charles Coff

Ua koi mai oia no kona mau wahi ma Waikapu, Mokuapuni o Mani. no ka mea, ua loa ia ia keia mau wahi mo Hoapili wahine mai i ka Inst. 1836-

a ua noho keakea ole ia a hiki i keia manawa.

Oia ka makou e hooko nei no Charles Coff he kuleana hoi kona malalo o ke ano Alodio. Ina e uku mai oia i ko ke Aupuni hapa; alaila, ua ku pono ia ia ka palapala sila Alodio.

Pono nae ia ia ke uku no ka hookolokolo a me ka hooholo ana i ka olelo. Penei,

W. H. E.
G. M. Robertson
J. H. Smith
Francis
J. M. Kaulahao

No ka rumi a me ke pai ana i ka olelo ma ka Nupepa,
No ke kope ana i ka olelo koina aoao,
No ka palapala kii,
No ka hana ana i ka la
No ke kope ana i na olelo a na hoike,
No ka ana ana i ka la 31 o Augate 1849.
No ke kope ana,
No ka hooholo ana i ka olelo, 21. o Mei. 1851.

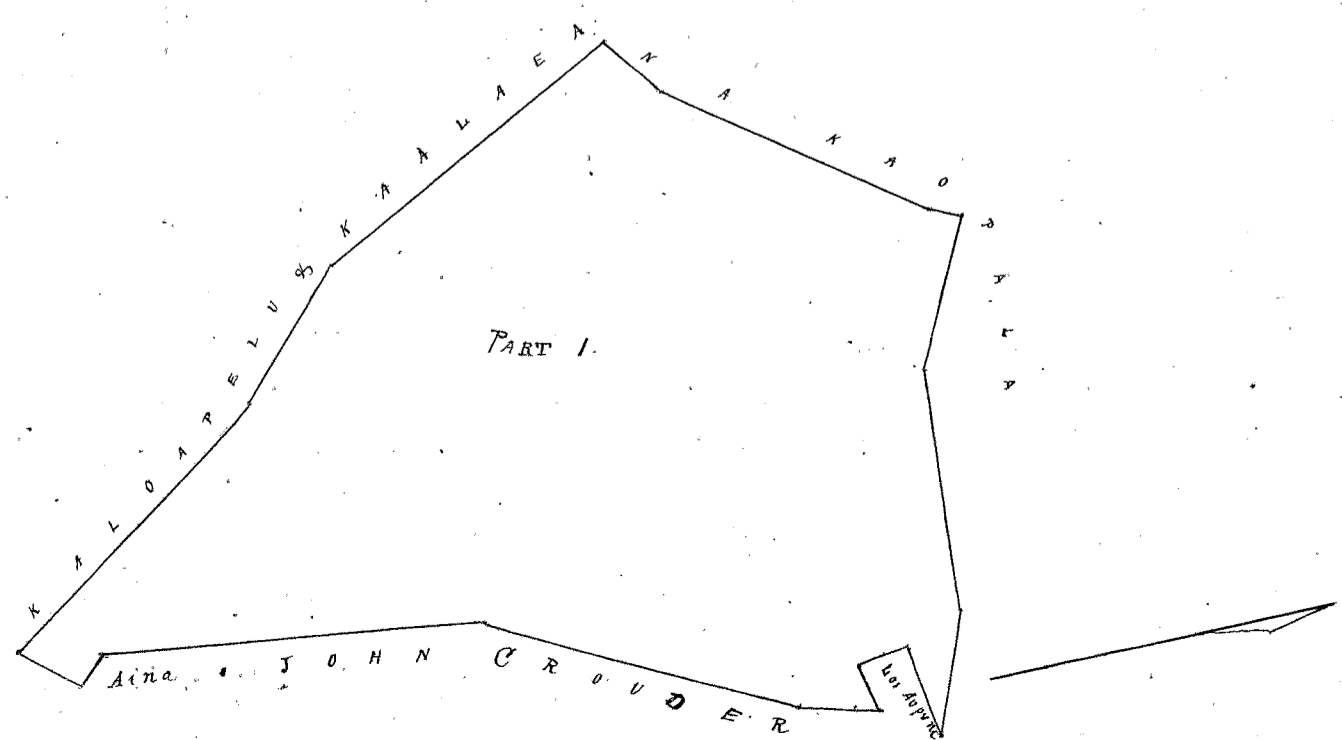
Table with 2 columns: \$, ken. Values: 5, 10, \$15.

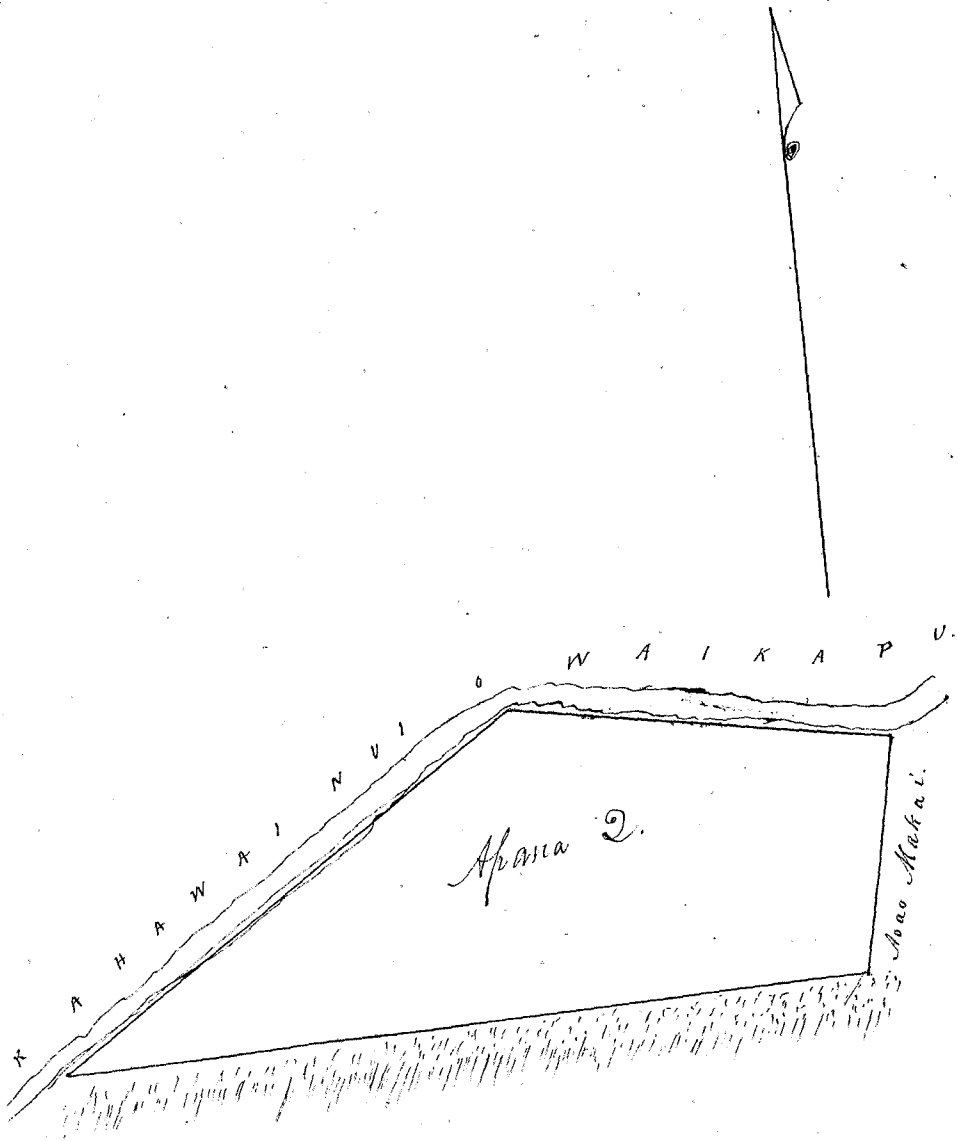
Eia na palena,

Amia o Anne Richardson

Amia Anna 1. Charles Coff ma Waikapu, Mokuapuni o Mani, o Puapua ka inoa.
E kumu ana i ke ana ana ma ka pua malalo o kekahi...
Amia Anna 2. Charles Coff ma Waikapu, Mokuapuni o Mani, o Puapua ka inoa.
E kumu ana i ke ana ana ma kekumu o ka pali, e holo ana moe...
16 1/2 Eka.

16-602-58
484
49 45
16.7135745





1297

Helu 6199 Romila Whiting

Ua koi mai oia no kona wahi ma *Comolubu, Mookupuni Oahu,* no ka mea, ua loa ia ia keia wahi *mo kona kane-mai i ke wahi o kona make ana i ka M.A. 1839 -*

a ua noho keakea ole ia a hiki i keia manawa.

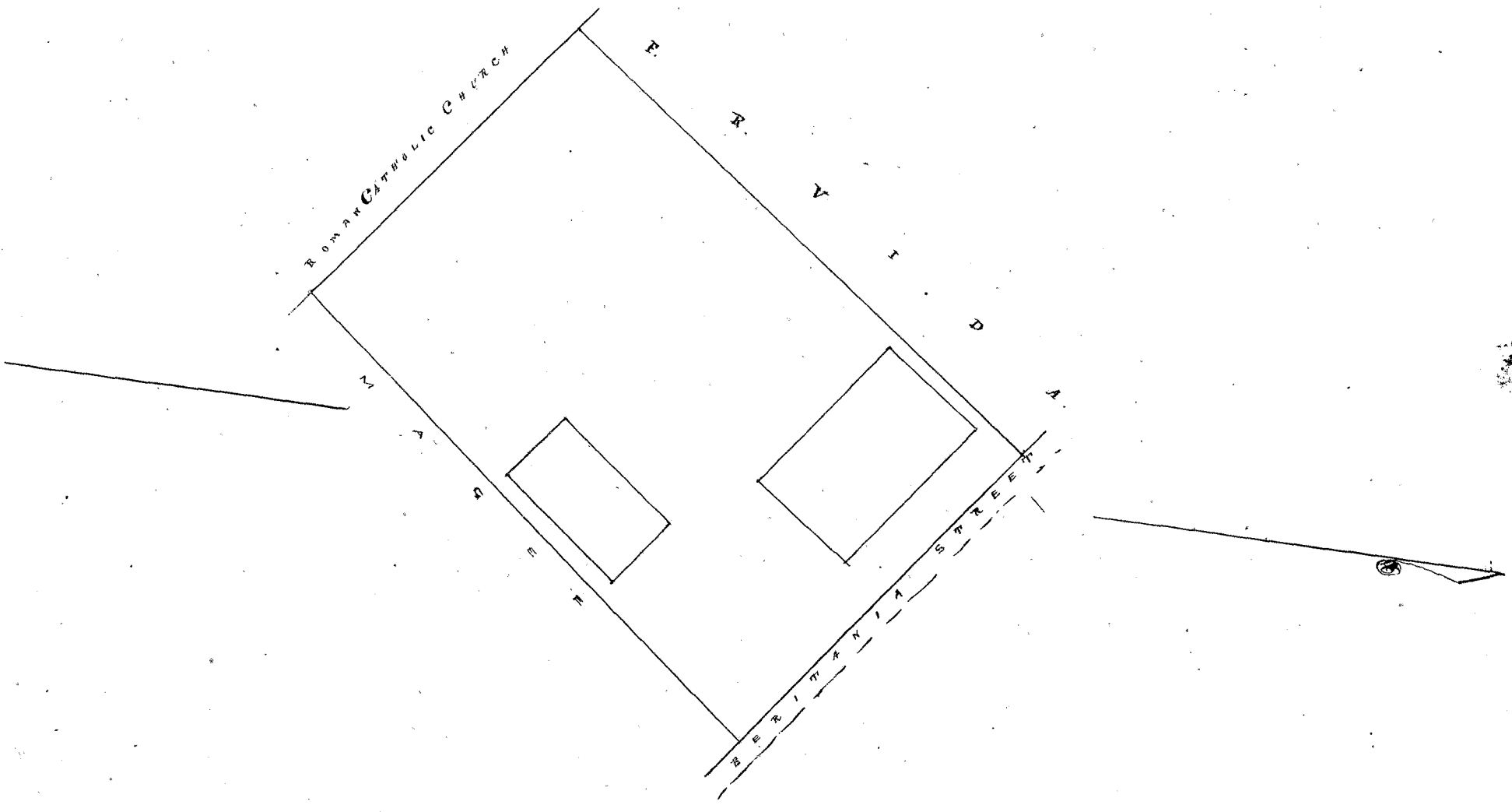
Oia ka makou e hooko nei no *Romila Whiting* he kuleana hoi kona malalo o ke ano Alodio. Ina e uku mai oia i ko ke Aupuni hapa *ha*; alaila, ua ku pono ia ia ka palapala sila Alodio.

Pono nae ia ia ke uku no ka hookolokolo a me ka hooholo ana i ka olelo. Penei,

<i>W. L. L.</i>	No ka rumi a me ke pai ana i ka olelo ma ka Nupepa,	\$
<i>G. W. Robertson</i>	No ke kope ana i ka olelo koina / aoao,
<i>J. H. Smith</i>	No ka palapala kii,
	No ka hana ana i ka la
	No ke kope ana i na olelo a na hoike,
	No ka ana ana i ka la <i>15th May 1851</i>	5
	No ke kope ana,
<i>Francis</i>	No ka hooholo ana i ka olelo, <i>22^d Mei 1851</i>	5 -
<i>J. M. Kaulaha</i>		<u>\$ 10. -</u>

Amia or A. J. Turner

Course Let. Commence at North angle and run S. 50° E. 81 links or 53 ft 4 1/2 in. along Beritania St. S. 42° W. 121 links along Capt. Maquis land. N. 47° W. 76 links along Roman Catholic Church. S. 40° E. 124 1/2 links along R. W. side top lot to the point of commencement. Area 710 1/2 Acres.



Helu 483 Kekualaula no Kahamanmakai

Ua koi mai oia no kona

wahi ma

Conulu ma ka Moku o Puna, no ka

mea, ua loa ia ia keia wahi i ka make ana o Nahienaena mai, Ole wahi keia i hoo paapaa muia no ke koi ana mai o Kamaihaaloa, nona keia wahi, no ka mea, ua hoo momoo keia wahi ia Kamaihaaloa i ka M. H. 1833 & 1834. Uka, aole i noho man onalaila, Ua oho man o Kekualaula a hiki i keia ka, aole o Kamaihaaloa malaila.

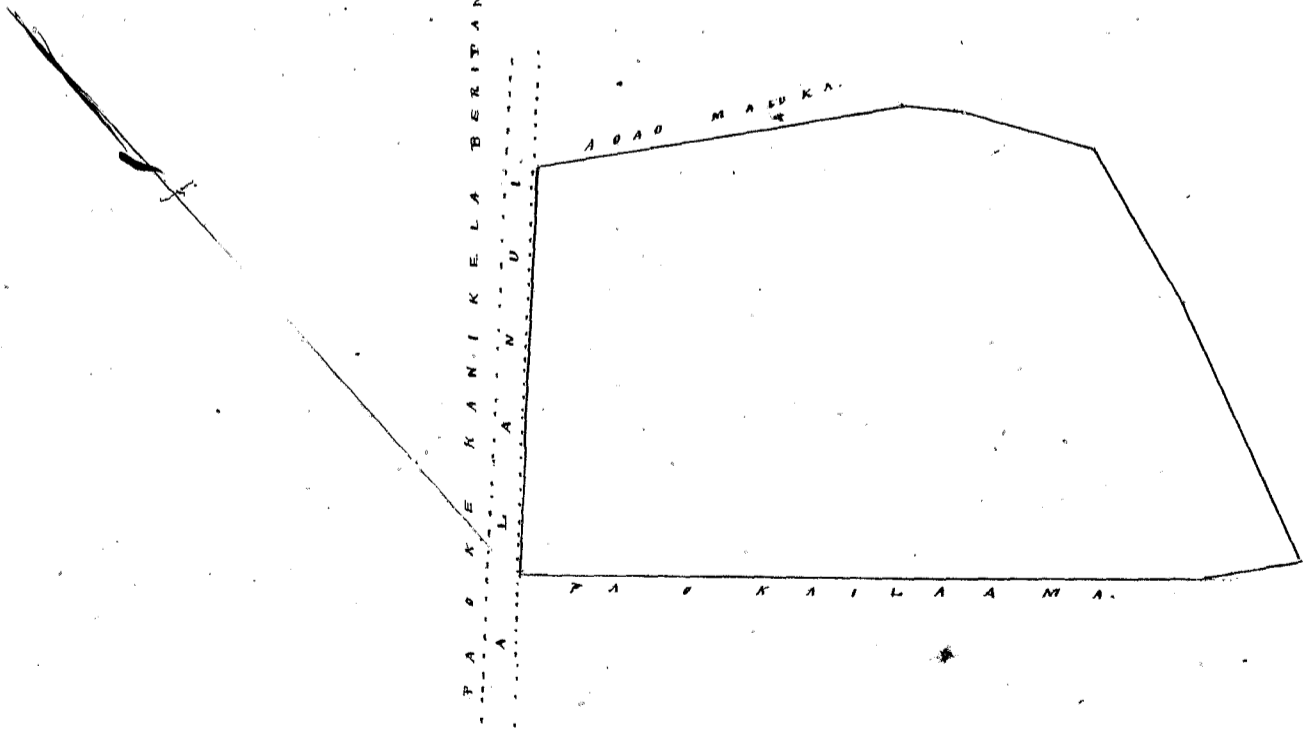
a ua noho keakea ole ia a hiki i keia manawa.

Oia ka makou e hooko nei no Kekualaula, he kuleana hoi kona malalo o ke ano Alodio. Ina e uku mai oia i ko ke Aupuni hapa ha ; alaila, ua ku pono ia ia ka palapala sila Alodio.

Pono nae ia ia ke uku no ka hookolokolo a me ka hooholo ana i ka olelo. Penei,

<i>W. L. Sheer</i>	No ka rumi a me ke pai ana i ka olelo ma ka Nupepa,	\$ 1 00	ken.
<i>G. M. Robertson</i>	No ke kope ana i ka olelo koina / aoao,	50	
	No ka palapala kii,	50	
<i>J. H. Smith</i>	No ka hana ana i ka la 28 o Iulai 1847,	1 00	
	No ke kope ana i na olelo a na hoike, 6 Anoo	4 50	
	No ka ana ana i ka la	2 00	
	No ke kope ana,	50	
<i>Ioane ki</i>	No ka hooholo ana i ka olelo, i ka la 4 o Iune 1851.	2 00	
<i>J. Kapaalahao</i>			
Eia na palena,		\$ 12.00	
		Emi 2.00	
<i>Anna e George Richardson</i>		\$ 10.00	

Ke kii o ka pahala o Kekualaula ma ke Palamamakahi o Conulu i Oahu Eia na palena.
 E hoomaka ana ma ka aoao o ke Alamani mawaeana o keia manapa a me ka pa o ke Hanikela, Waiatia
 i hiki ana ia wahi i ka pa o Kailua, ma, a mope aku ka aoao pua Aka 48° 00' a holo aku 44 kapuai 7 inaha. Kuli
 No. 44° 30' O. a holo aku 1 kaulahao 35 kapuai a hiki i ka aoao mooka o keia wahi. Ouli ae O. 57° 15' O. a holo aku 1
 Kaulahao 59 kapuai 5 inaha. Nuli O. 41° 30' O. a holo aku 24 kapuai 5 inaha. Ouli O. 32° 30' O. a holo aku 44 kapuai
 3 inaha. Ouli O. 14° N. a holo aku 59 kapuai 5 inaha. Ouli O. 18° 30' N. a holo aku 1 kaulahao 34 kapuai 4 inaha a hiki
 i ka pa o Kailua. Ouli A. 60° N. a holo aku 34 kapuai 4 inaha. Ouli i kahi i hoomaka i A. 47° 45' N. a holo aku 3 kaulahao
 33 kapuai 8 inaha e hiki pua ia aoao i ka pa o Kailua, ma, o ia hoi ka aoao mooka o keia wahi.
 Eia na palena i keia aoao: 8 Kaulahao 39 Anama 10 Kapuai Kua.



Helu 58 Mapu

Ua koi mai oia no kona wahi ma *Lepaina Motuani Meui* no ka mea, ua loa ia ia keia wahi

a ua noho keakea ole ia a hiki i keia manawa.

Oia ka makou e hooko nei no *Mapu* he kuleana hoi kona malalo o ke ano Alodio. Ina e uku mai oia i ko ke Aupuni hapa ; alaila, ua ku pono ia ia ka palapala sila Alodio.


Pono nae ia ia ke uku no ka hookolokolo a me ka hooholo ana i ka olelo. Penei,

No ka rumi a me ke pai ana i ka olelo ma ka Nupepa,	\$	ken.
No ke kope ana i ka olelo koina aao,		
No ka palapala kii,		
No ka hana ana i ka la		
No ke kope ana i na olelo a na hoike,		
No ka ana ana i ka la		
No ke kope ana,		
No ka hooholo ana i ka olelo, <i>21 May 1855. Uku Pau koo.</i>		
		7
		<hr/> 7

Eia na palena,

Entered 1050 Page

(Via ma Ka aao 1050 Ho-pono



Ua koi mai oia no kona *man wahi ma Keolu, Lahaina, Maui* no ka mea, ua loa ia ia keia *Man wahi* i *no Keolu mai, a ua loa hoi ia Keolu no Keolu mai, a no Namehameha mai to Keolu i loa'i.*

a ua noho keakea ole ia a hiki i keia manawa.

Oia ka makou e hooko nei no *Timoteo Keaweivi* he kuleana hoi kona malalo o ke ano Alodio. Ina e uku mai oia i ko ke Aupuni hapa *ha*; alaila, ua ku pono ia ia ka palapala sila Alodio.

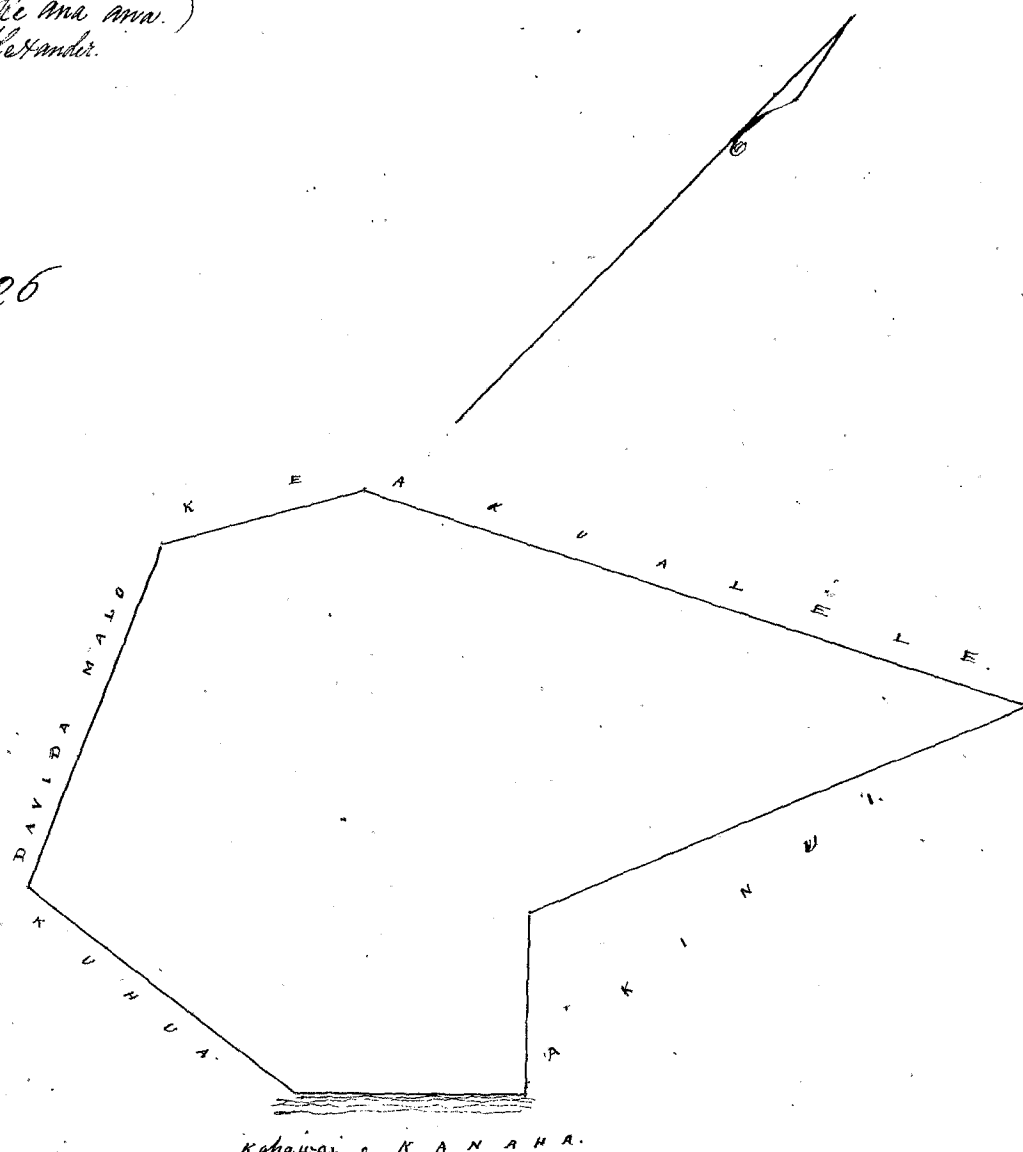
Pono nae ia ia ke uku no ka hookolokolo a me ka hooholo ana i ka olelo. Penci,

<i>W. L. Lee</i>	No ka rumi a me ke pai ana i ka olelo ma ka Nupepa,	\$ 1	ken.
	No ke kope ana i ka olelo koina aaoa,	50	
<i>G. M. Robertson</i>	No ka palapala kii,	50	
	No ka hana ana i ka la	1	
<i>J. H. Smith</i>	No ke kope ana i na olelo a na hoike,	75	
	No ka ana ana i ka la <i>Uku ia \$3.00 ia W. P. Alexander</i>	13	
	No ke kope ana,	50	
<i>Tomie Li</i>	No ka hooholo ana i ka olelo, i ka la 11 o Iune 1857.	5	75
<i>J. Kekaula</i>			
Eia na palena,	<i>Arava i W. P. Alexander</i>		\$ 23.00

Ke palapala hookuha i ke aua ana i kahi *Ahuna* aua *Mulouana* o *Timoteo Keaweivi* Helu 312 e waiho ana ma ke *Ahupuaa* o *Kahala* ma *Lahaina, Maui*.
Ahuna. E hoomaka ana ona ke kahi *Keolu*, a e holo ana *Ahau 84 1/4* komohana 3.53 *Kaulahao* e fili ana me *Kuhua*.
Ahau 11 1/4 komohana 3.5 *Kaulahao* e fili ana me ka aua o *David Keolu*. *Ahau 42 7/8* komohana 2.24 *Kaulahao* e fili ana me ka aua o *Kekuaalei*. *Ahau 7 1/2* komohana 7.31 *Kaulahao* e fili ana me ka aua o *Kekuaalei*. *Ahau 3 1/4* komohana 5.7 *Kaulahao* e fili ana me *Ahi Kii*. *Ahau 2 1/2* komohana 1.87 *Kaulahao* e fili ana me *Ahi Kii*. *Ahau 5 1/2* komohana 3.40 *Kaulahao* e fili ana i ke *Kahawai* o *Kanaha*, a hiki i kahi i hoomaka ai.
 Na ihi. E helu *Eka, Eka* a me *Umi* hoomaka ai *Poaka*.

(Ua haa ma \$3.00 me ke ana ana.)
W. P. Alexander

See Page 1526

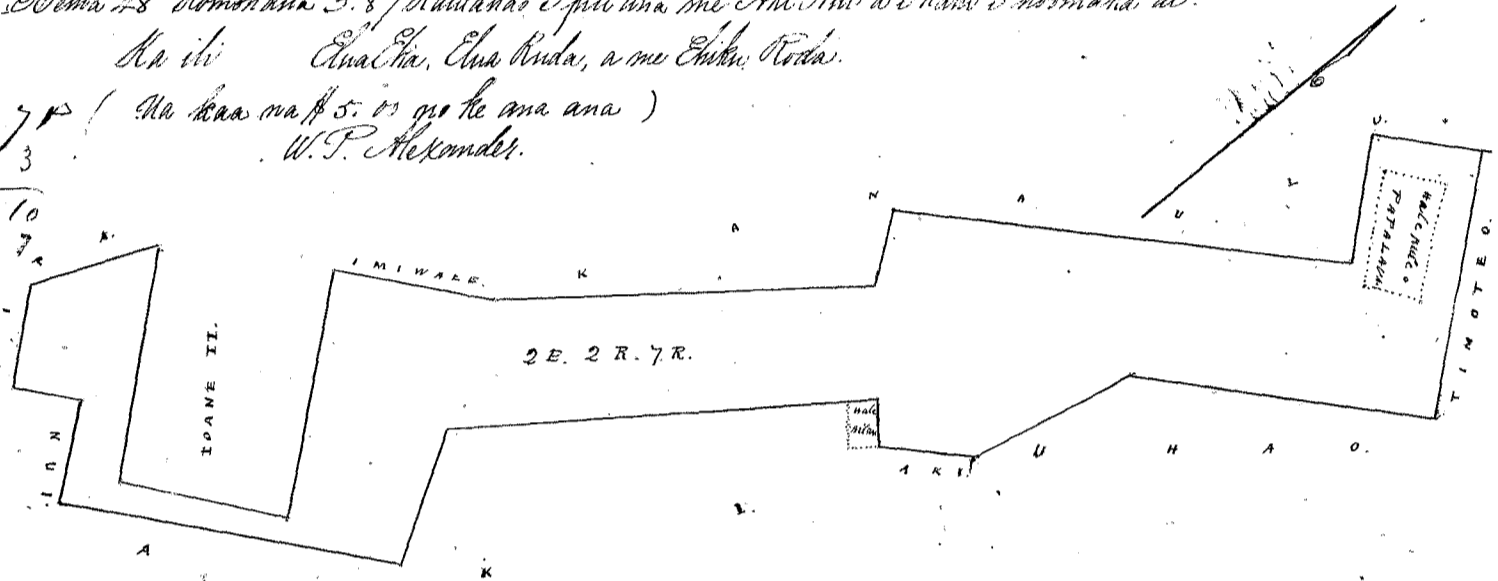


Apana 2. He palapala hōhōhō i ke ana ana i kekahi ana hōhōhō o Timoteo Keawewi, Cebu 312 e waiho ana ma ke Ahupuaa o Ahi ma Lahaina, Hawaii.

He hōhōhō ana ma ke kahi Oema, kahi o fili ai me Ahi Nui a me ka ana o Nui, a e hōhō ana Akau 41 3/4 Komohana. 1. 09 Kaulahao e fili ana me ke Nui pa. Oema 46 1/2 Komohana 2. 70 Kaulahao e fili ana me ke Nui pa. Akau 41 1/4 Komohana 1. 10 Kaulahao e fili ana me ke pa o Nui. Akau 32 Oikina 1. 41 Kaulahao e fili ana me ke pa o Nui. Oema 42 Oikina 2. 52 Kaulahao e fili ana me ka ana o Iane Si. Akau 50 Oikina 1. 79 Kaulahao e fili ana me ka ana o Iane Si. Akau 41 Komohana 2. 70 Kaulahao e fili ana me ka ana o Iane Si. Akau 48 1/2 Oikina 1. 76 Kaulahao e fili ana me ka ana o Iane Si. Akau 35 1/2 Oikina 3. 97 Kaulahao e fili ana me ka ana o Iane Si. Akau 57 Komohana 2. 81 Kaulahao e fili ana me ka ana o Iane Si. Akau 44 1/2 Oikina 4. 86 Kaulahao e fili ana me ka ana o Iane Si. Akau 41 1/4 Komohana 1. 30 Kaulahao e fili ana me ke Iane Si. Akau 44 1/2 Oikina 1. 15 Kaulahao e fili ana me ke Iane Si. Oema 42 1/4 Oikina 2. 89 Kaulahao e fili ana me ke Iane Si. Oema 45 1/2 Komohana 3. 29 Kaulahao e fili ana me ke Iane Si. Oema 40 3/4 Komohana 1. 75 Kaulahao e fili ana me ke Iane Si. Oema 40 1/4 Komohana 1. 00 Kaulahao e fili ana me ke Iane Si. Akau 52 1/4 Komohana 0. 53 Kaulahao e fili ana me ke Iane Si. Oema 33 1/4 Komohana 4. 59 Kaulahao e fili ana me Ahi Nui. Oema 34 Oikina 1. 39 Kaulahao e fili ana me Ahi Nui. Oema 48 Komohana 3. 87 Kaulahao e fili ana me Ahi Nui a i kekahi i hōhōhō ai.

Ma ili Eua Eka, Eua Roda, a me Eua Roda.

2E 2R 7R (Ma kaa ma \$5.00 no ke ana ana) W.P. Alexander.

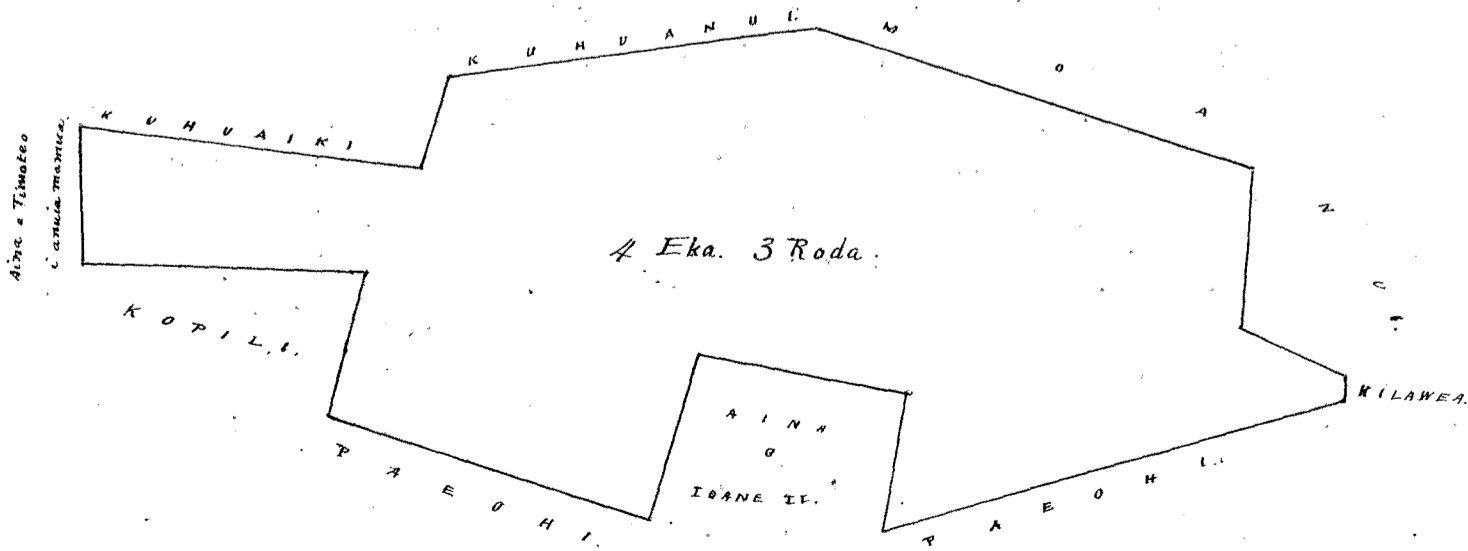


Apana 3. He palapala hōhōhō i ke ana ana i kekahi ana hōhōhō o Timoteo Keawewi, Cebu 312 e waiho ana ma ke Ahupuaa o Ahi ma Lahaina, Hawaii.

He hōhōhō ana ma ke kahi Oema Komohana kahi e fili ai me Iane Richardson i ana ai ma ana a me Kōpili, a e hōhō ana Akau 43 1/2 Oikina 2. 96 Kaulahao e fili ana me Kōpili. Oema 33 1/2 Oikina 1. 54 Kaulahao e fili ana me Kōpili. Akau 57 1/2 Oikina 3. 55 Kaulahao e fili ana me Kōpili. Akau 35 Komohana 2. 76 Kaulahao e fili ana me ka ana o Iane Si. Akau 52 Oikina 2. 23 Kaulahao e fili ana me ka ana o Iane Si. Oema 39 Oikina 1. 46 Kaulahao e fili ana me ka ana o Iane Si. Akau 26 1/2 Oikina 5. 00 Kaulahao e fili ana me Paohi. Akau 47 Komohana 0. 19 Kaulahao e fili ana me Kōpili. Oema 65 1/2 Komohana 1. 33 Kaulahao e fili ana me Moanui. Akau 42 1/4 Komohana 1. 63 Kaulahao e fili ana me Moanui. Oema 60 Komohana 4. 84 Kaulahao e fili ana me Moanui. Oema 33 1/2 Komohana 3. 92 Kaulahao e fili ana me Moanui. Oema 52 1/2 Oikina 2. 92 Kaulahao e fili ana me Moanui. Oema 46 1/2 Komohana 3. 46 Kaulahao e fili ana me Moanui. Oema 50 Oikina 1. 41 Kaulahao e fili ana me ke Timoteo Keawewi ana i ana ana, a me Iane Richardson ma ana a i kekahi i kekahi i hōhōhō ai.

Ma ili Eua Eka, a me ma Roda Eka.

(Ma kaa ma \$5.00 no ke ana ana) W.P. Alexander.



Helu 330 *Sum* ✓

Ua koi mai oia no kona wahi ma Pannan, Lahaina, Mani no ka
mea, ua loa ia ia keia wahi ma Kahala mai i ka wa o Sihohiko.

a ua noho keakea ole ia a hiki i keia manawa.

Oia ka makou e hooko nei no *Sum* he kuleana hoi kona
malalo o ke ano Alodio. Ina e uku mai oia i ko ke Aupuni hapa *ka* ; alaila, ua ku
pono ia ia ka palapala sila Alodio.

Pono nae ia ia ke uku no ka hookolokolo a me ka hooholo ana i ka olelo. Penei,

		\$	Ken.
<i>W. A. Lee</i>	No ka rumi a me ke pai ana i ka olelo ma ka Nupepa,	1	
	No ke kope ana i ka olelo koina / aaoa,		50
<i>G. M. Robertson</i>	No ka palapala kii,		50
	No ka hana ana i ka la	1	
<i>J. H. Smith</i>	No ke kope ana i na olelo a na hoike, 2 <i>Ma.</i>	1	50
	No ka ana ana i ka la 30 <i>Dec.</i> 1846		50
<i>J. M. Lee</i>	No ke kope ana,		50
<i>J. Heaulahao</i>	No ka hooholo ana i ka olelo, i ka la .16 o <i>June</i> 1851.	2	
		<hr/>	
		\$	7.00

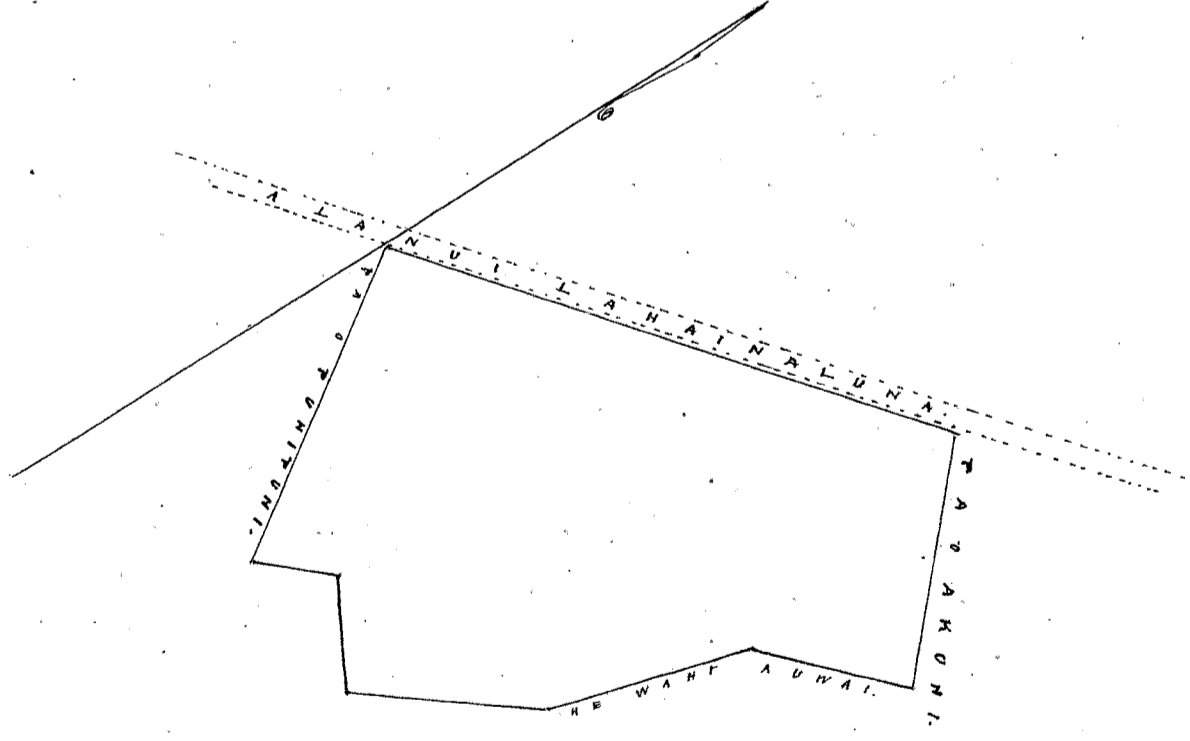
Eia na palena,


Annia e Anne Richardson

Ke kii o ka pahala o *Sum*, aia ma Pannan waena i Lahaina, Mokuahuni o Mani, aia hoi ma ka aao Oema i ke Alamui e
 fii ai i Lahaina ma Panauwa mai.

E hoohele ana ma ka aao Oema o ia Alamui a moe, aia ka aao ma A. 49° 00' 3 kaula 144 1/2° kapuni a hiki
 i ka pa. Ahoi. Auli Oema 49° 10' 00" 1 kaula 19 1/2 kaula; Auli Oema 34° 00' 00" 56 1/2 kaula. Auli Oema 18° 00' 00" 1 kaula.
 5 1/2 kaula. Auli Oema 36° 00' 00" 1 kaula. 6 kaula. Auli A. 56° 00' 00" 41 1/2 kaula. Auli Oema 38° 00' 00" 29 1/2 kaula. Alaila hiki
 i kahi i hoohele i A. 45° 00' 00" 1 kaula. 6 1/2 kaula. e fii mai aia ka pa o Pannan ma ia aao. Aia hoi ka ihi malalo
 2 Kaula 23 Kaula.

Annia e Anne Richardson





Helu 1310 *Slaw* ✓

Ua koi mai oia no kona wahi ma *Lapakea Lohaina, W. K. P. Hawaii,* no ka mea, ua loa ia ia keia wahi *ma Hamana mai i ka Mst. 1841*

a ua noho keakea ole ia a hiki i keia manawa.

Oia ka makou e hooko nei no *Slaw* he kuleana hoi kona malalo o ke ano Alodio. Ina e uku mai oia i ko ke Aupuni hapa *hu*; alaila, ua ku pono ia ia ka palapala sila Alodio.

Pono nae ia ia ke uku no ka hookolokolo a me ka hooholo ana i ka olelo. Penei,

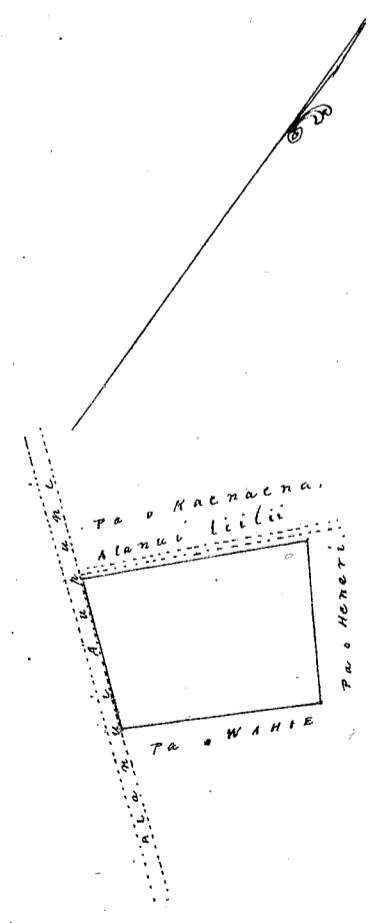
<i>W. S. Lee</i>	No ka rumi a me ke pai ana i ka olelo ma ka Nupepa,	\$	ken.
<i>G. M. Robertson</i>	No ke kope ana i ka olelo koina / aaoa,		50
	No ka palapala kii,		50
	No ka hana ana i ka la		1
<i>J. H. Smith</i>	No ke kope ana i na olelo a na hoike,		75
	No ka ana ana i ka la <i>Aprila 1851. Ua ukia, ko ke ana ana</i>		50
<i>James Li</i>	No ke kope ana,		50
<i>J. Kakaulua</i>	No ka hooholo ana i ka olelo, <i>21. o June 1851.</i>	3	75
		<hr/>	
		\$ 8. 10	


Eia na palena,

Anaia i Isaac Richardson

Ke olelo hookaka no ke ana ana i ka pahale o Plae ma Lapakea i Lohaina, Hawaii.
*E hoohele ana ma ke kahi o Plae ma Lapakea o keia ana, e holo ana hoi mawaena o ko Wahi pahale a me hoi i ka Aliau
 46° 45' Oikina. 1 700 Kaula. a malaila aku i ka Aliau 39° Kom. 8700 Kaula. e hoi ana i ko Wahi a me ko Wahi pahale,
 iia hoi ka ana ana o keia ana, Aliau Plae 44° Kom. 1 700 Kaula. e holo ana ma na ana ana o ke Aliau hoi,
 iwaena o ka pahale o Hamana a me keia, a hiki ma ke Aliau Aupuni. Aliau Plae 45° Oikina 700 Kaula. hiki
 i haki i hoohele i ke ana ana.*

Eia kana Ali 110 1/2 Anawa Kua.





Ua koi mai oia no kona mau wahi ma *Amilei, Combitu Merikupuni o Paha* no ka

mea, ua loa ia ia keia mau wahi, he wahi waiho wale no ka pahale mamma, a na lona no i noho malaila me kana Kane o Kealahiki, a o ka Apana 2, na loa ia ia no Kealahiki mai kana Kane i ka wa o Kamehameha I.

a ua noho keakea ole ia a hiki i keia manawa.

Oia ka makou e hooko nei no *Upai* he kuleana hoi kona malalo o ke ano Alodio. Ina e uku mai oia i ko ke Aupuni hapa *ha*; alaila, ua ku pono ia ia ka palapala sila Alodio.

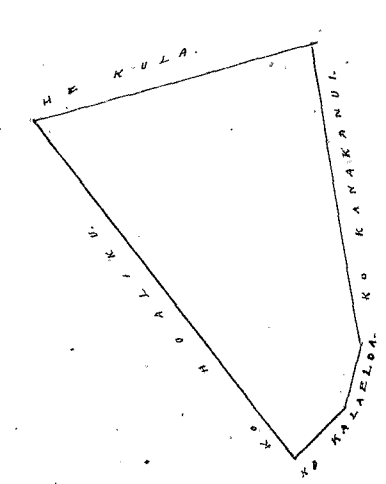
Pono nae ia ia ke uku no ka hookolokolo a me ka hooholo ana i ka olelo. Penei,

		\$	ken.
<i>W. S. He</i>	No ka rumi a me ke pai ana i ka olelo ma ka Nupepa,	1	
	No ke kope ana i ka olelo koina / aoo,		50
<i>G. M. Robertson</i>	No ka palapala kii,		50
	No ka hana ana i ka la 3 o Aperila 1848	1	
<i>J. H. Smith</i>	No ke kope ana i na olelo a na hoike,		75
	No ka ana ana i ka la 8 o Iune 1848	1	
<i>Soardi</i>	No ke kope ana,		50
<i>J. Hekeulaha</i>	No ka hooholo ana i ka olelo, i ka la 25 o Iune 1851.	1	
			<u>\$ 6.25</u>

Eia na palena,

Amia e G. Richardson

Ue ana o ka pa kope o Upai ma *Amilei, Combitu Iuna*
Womahana he ana ana ma ke kope *Womahana*, a holo aku la, ka gao ana *Combitu* 22' o *Womahana* i *Kealahiki*
35' *Kealahiki*, ka holo waiho wale ke fili ana ia aoo; huli *Ahan* 46' o *Kealahiki* i *Kealahiki* 17 1/2' *Kealahiki* i fili ana i ke *Combitu*
pa kope; huli *Ahan* 51' o *Womahana* 24 1/2' *Kealahiki*; huli *Ahan* 77' 30' o *Womahana* 21 1/2' *Kealahiki* i fili ana ia ana gao i ke
Kealahiki, pahala, huli a holo ana i ke, *Kealahiki* i hoomaka i ke ana ana *Combitu* 73' o *Womahana* i *Kealahiki* 42 1/2' *Kealahiki* i fili
ana i ke *Kealahiki* pahala. Eia na ili 244 *Apana* *Kealahiki*.



E mana i ka Apana 2 ma ka
Apana 576 U. H.



Helu 320 Kaulalo

Ua koi mai oia no kona wahi ma Panaewa, Lahaione, Hawaii no ka mea, ua loa ia ia keia wahi maia koma maia maia maia

a ua noho keakea ole ia a hiki i keia manawa.

Oia ka makou e hooko nei no Kaulalo, he kuleana hoi kona malalo o ke ano Alodio. Ina e uku mai oia i ko ke Aupuni hapa ha; alaila, ua ku pono ia ia ka palapala sila Alodio.

Pono nae ia ia ke uku no ka hookolokolo a me ka hooholo ana i ka olelo. Penei,

		\$	Ken.
<i>W. L. Lee</i>	No ka rumi a me ke pai ana i ka olelo ma ka Nupepa,	1	
	No ke kope ana i ka olelo koina / aaoa,		50
<i>G. M. Robertson</i>	No ka palapala kii,		50
	No ka hana ana i ka la	1	
<i>S. H. Smith</i>	No ke kope ana i na olelo a na hoike, 2. Aaoa	1	50
	No ka ana ana i ka la Ua uku maia ke ana ana		
<i>George D.</i>	No ke kope ana,		50
<i>J. H. Kaulalo</i>	No ka hooholo ana i ka olelo, i ka la. 25. o. Iune. 18. 51.	2	50
		<u>7</u>	<u>50</u>

Eia na palena,

Wm. P. Alexander

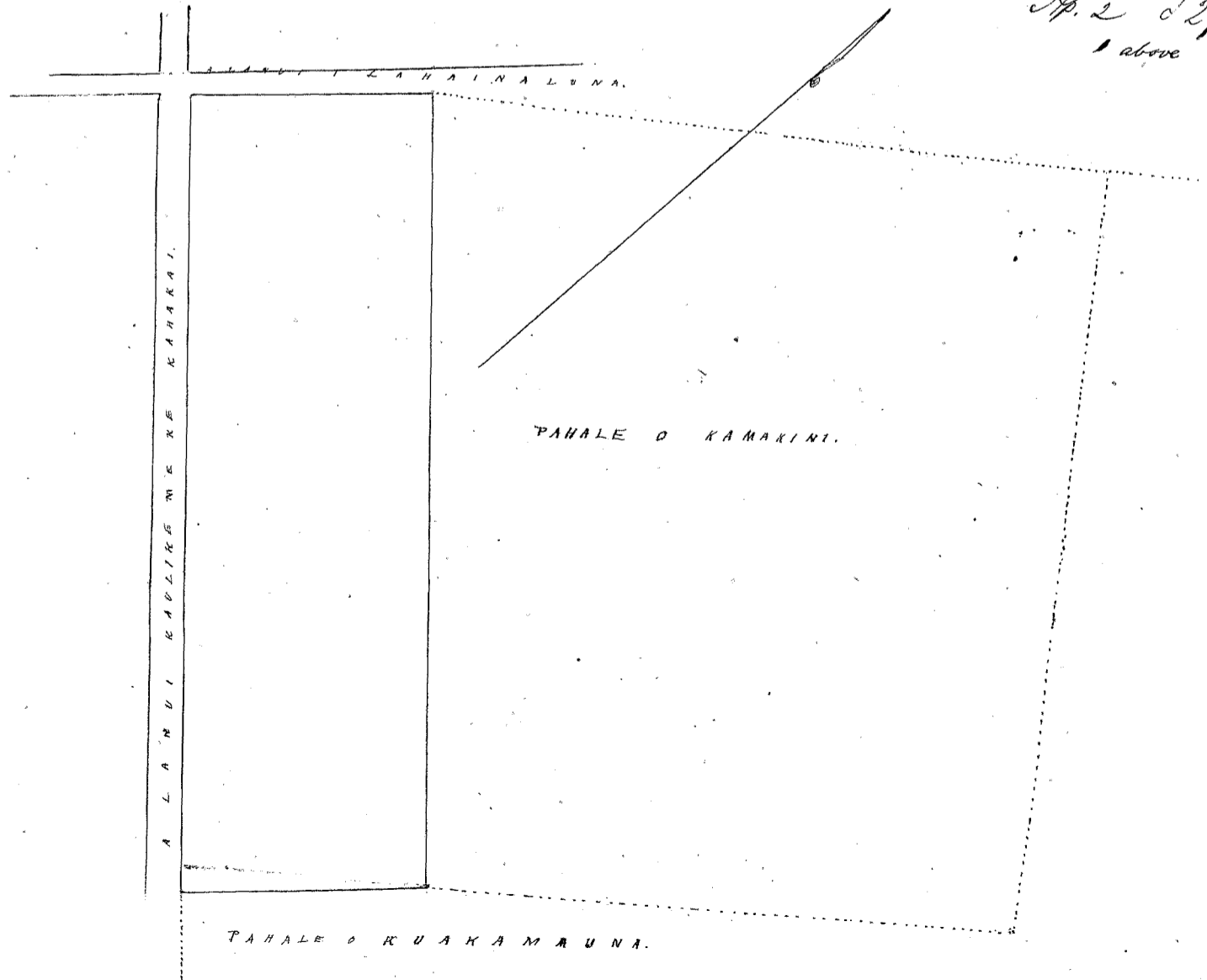
Ua palapala hooakaka i ke ana i kekahi Apana maia kuleana a Kaulalo (Volu 230) o wahi la ana ke Aupuni o Panaewa, ma ke kulanakauhale o Lahaione, ma ka Aupuni o Hawaii.


E hoomaka ana ma ke kahi Komohana: Ahoi o keia Apana maia kahi i hiki ai ke ahoi i Lahaione ma ke Aupuni maia, ma ke kahi, a e holo ana koma 4 1/4, kahi 2, 02 Kaulalo ma ke Aupuni o Hawaii o kahi i ka palapala o Kama- kamauna; koma 4 1/2 kahi 2, 02 Kaulalo e hiki ana ma ke kahi maia; koma 4 1/2 Komohana 2, 02 Kaulalo e hiki ana ma ke Kama- kamauna; koma 4 1/2 Komohana o 1/2 Kaulalo ma ke Ahoi i Lahaione a hiki i kahi i hoomaka ai.

Ma li 19 1/2 Roda = 123/1000 Roda.

(Hooakaka ia ma ke ana ana.)
W. P. Alexander

Ap. 2 27919-2P
above
\$19.50
6
27.50





Ua koi mai oia no kona wahi ma Kahui, Honolulu, Moku o Hawaii; no ka mea, ua loa ia ia keia wahi mo kana kane mai o Kehuna, a ua loa hoi i kana kane mo Kuniia mai i ka wa o Lohi.

a ua noho keakea ole ia a hiki i keia manawa.

Oia ka makou e hooko nei no Oina he kuleana hoi kona malalo o ke ano Alodio. Ina e uku mai oia i ko ke Aupuni hapa hoo; alaila, ua ku pono ia ia ka palapala sila Alodio.

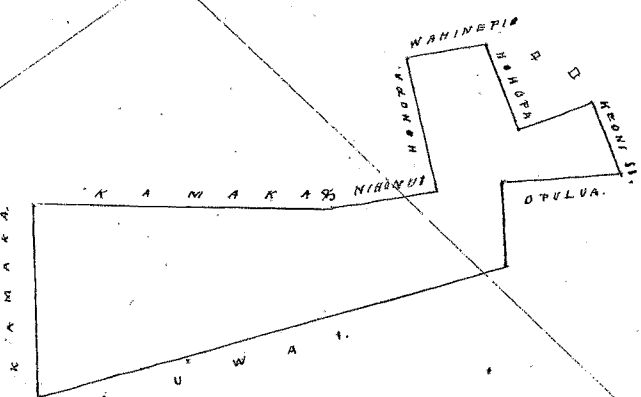
Pono nae ia ia ke uku no ka hookolokolo a me ka hooholo ana i ka olelo. Penei,

		\$	Ken.
<i>W. L. Peck</i>	No ka rumi a me ke pai ana i ka olelo ma ka Nupepa,	1	
	No ke kope ana i ka olelo koinu aono,	50	
<i>J. M. Robertson</i>	No ka palapala kii,	50	
	No ka hana ana i ka la 14 o Febemahu 1851.	1	
<i>J. H. Smith</i>	No ke kope ana i na olelo a na hoike, 1 Aoso.	75	
	No ka ana ana i ka la 18 Iune 1851. Ua uku mua ia ko ke ana ana 4.		
<i>James Li</i>	No ke kope ana,	00	
<i>J. Kekaula</i>	No ka hooholo ana i ka olelo, i ka la 25 o Iune 1851.	2	50
		<hr/>	
		6	25

Eia na palena,

Amara i J. S. Na

Ue ana ana i ke kuleana ana o Oina, Ewaku loi kato ma ^{Kanaiyako} Honolulu Ana. Oahu.
 E hoomaka i ke ana ana ke hiki Kahu Oahu o Kahu ana, haku i fili ai i ka loi hooana ma ka
 Kahu ana i ke hiki i ka pa puua. Alaila Oina 32° Oomohana 0.85 Kaul. e fili ana ia Oahu, Alaila Kahu 52 1/2° Oomohana 0.79 Kaulahao e fili ana ia Oahu
 Alaila Oina 41 1/2° Oomohana 0.83 Kaul. a hiki i kekahi Kahu. Alaila Oina 51 1/2° Oik. 1.43
 Kaul. e fili ana ia Oahu. Alaila Oina 40° Oomoh. 1.09 Kaul. Alaila Oina 50° Oomoh. 3.13 Kaul. ma ka Kahu
 Alaila Oina 42° Oik. 2.04 Kaul. fili ana ia Kahu. Alaila Kahu 43 1/2° Oik. 5.13 Kaul. ana ka Kahu. Alaila
 Kahu 42° Oomoh. 0.87 Kaul. e fili ana ia Oahu. Alaila Kahu 48° Oik. 1.26 Kaul. e fili ana ia Oahu, a hiki i hiki i
 hoomaka ai. Kaulahao i ka Kahu 8 Kaulahao 105 1/2 Ana.



Olelohoakaka

Keia ana a J. S. Na i ana ai
 maluna nei; ua hooleia no ke kono hewa o ko hiki
 ana ma ia ana, a no ka hewa no hoi o ke ana
 ana, nolaila, ua hooleia keia ana a
 J. S. Na, a e manawa i ke ana a J. S. Kalamana
 ma kela aoso 1313, oia ana ana ka pono; a keia ana.

August 22, 1853.

J. S. Kailili
Kahu Kaulahao

2 Kaulahao i ka Ewaku

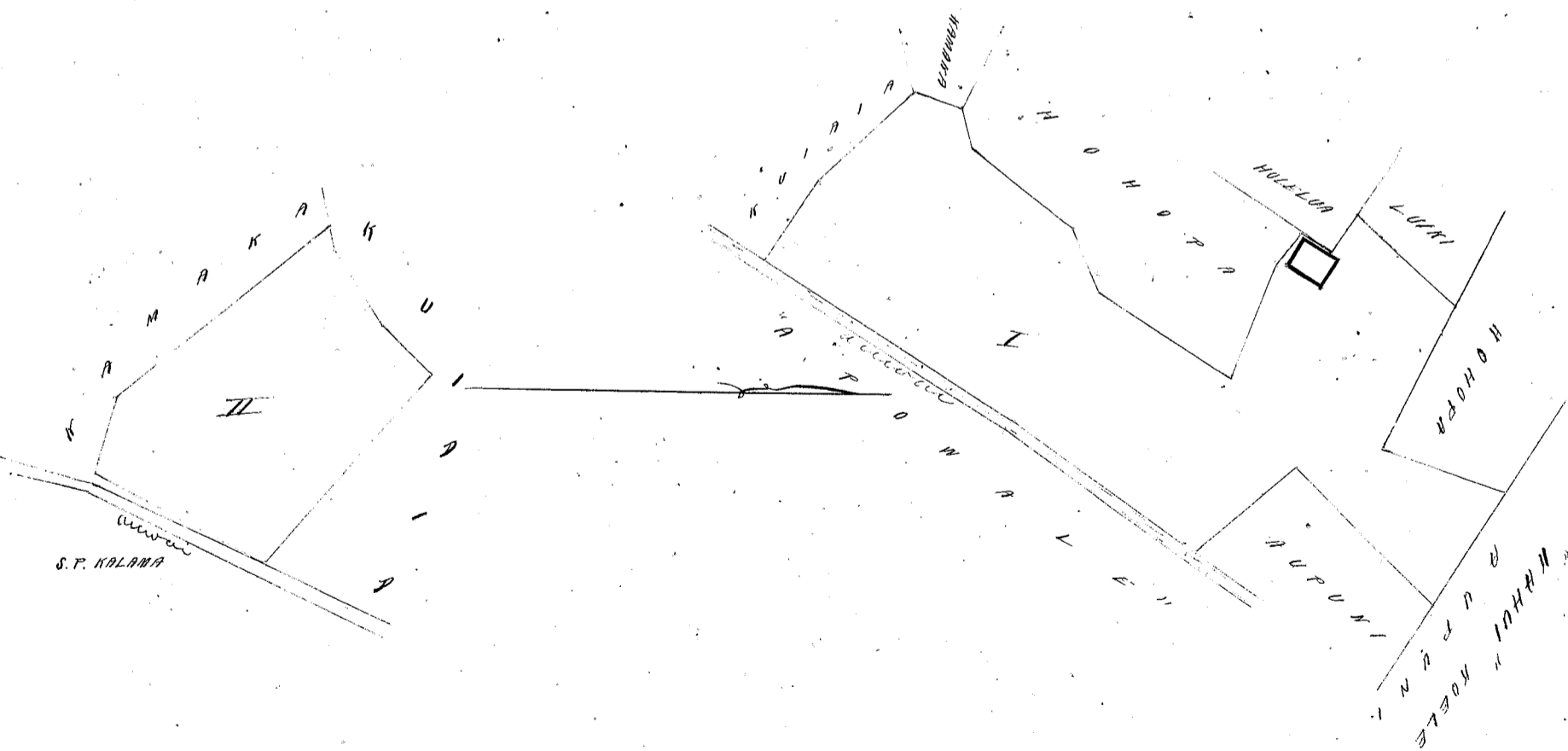
Ma Aipauke Ahi no Honolulu, Honu, Oahu.

Spana 1. Kapuakale ame mau Loi. E hoomaka mau ke kahi Akau, - a e holo Hema 59°
 Hikina 83 Paku me "Akau" Koele, - ame Hema 45° Kom. 121 Paku, - ame Hema 41° 45' (Hikina) 82
 Paku me Aupuni a hiki i ka Auwai me Afowale, - Alaila Hema 35° Kom. 140 Paku, - a me Hema 32° 15'
 Kom. 180 Paku mauka kahi Akau o ka Auwai i waena o keia me Afowale a hiki i ka Huiiaia, - Alaila Akau
 58° Kom. 57 Paku, - ame Akau 44° Kom. 81 Paku e pili ana me Huiiaia, - Alaila Akau 24° 15' (Hikina) 31
 Paku me ka Loi o Kormaka, - Alaila Akau 72° 30' (Hikina) 24 Paku, - ame Akau 39° (Hikina) 81 Paku, -
 ame Akau 67° 30' (Hikina) 39 Paku, - ame Akau 33° (Hikina) 97 Paku, kahi kekue, - ame Akau 71° 30' Kom. 80
 Paku, - ame Akau 55° Kom. 22 Paku e pili ana me Kohopu, - Alaila Akau 33° (Hikina) 21 Paku, - ame Akau
 54° Kom. 30 Paku pili me Kohopu, - Alaila Akau 41° 30' (Hikina) 82 Paku me Luiki a hiki i ka Kohopu, -
 Alaila Hema 62° 30' (Hikina) 107 Paku, - ame Akau 19° (Hikina) 81 Paku me Kohopu a hiki i ka hoo-
 maku ana *Ka Ahi* 57/100 Eka

Spana 2. 2 Loi. E hoomaka mau ke kahi Hema o ka Loi o Huiiaia, - a e holo Akau 50° Kom.
 156 Paku, - a me Hema 45° Kom. 42 Paku, - ame Hema 56° Kom. 54 Paku, a me Hema 78° Kom. 14
 Paku me Huiiaia, - Alaila Hema 40° (Hikina) 168 Paku, - ame Hema 73° 30' (Hikina) 50 Paku e pili ana me
 Kormaka a hiki i ka kahi auwai, - Alaila Akau 28° (Hikina) 119 Paku e pili ana me ka auwai a hiki i ka
 hoomaku ana. *Ka Ahi* 22/100 Eka.

23 Iulai 1853.

S. P. Kalama
Mea Ana Aina



SCALE INIHA = 100 PAKU

Helu 0059 Sapamakua

Ua koi mai oia no kona mau wahi ma Omana, Komohulu, Oahu; no ka mea, ua loa ia ia keia mau wahi "no Kalia mai kona aina manawa aku o ka make ana o Kalia mahele i ka No. 4. 1826."

a ua noho keakea ole ia a hiki i keia manawa.

Oia ka makou e hooko nei no Sapamakua he kuleana hoi kona malalo o ke ano Alodio. Ina e uku mai oia i ko ke Aupuni hapa haa; alaila, ua ku pono ia ia ka palapala sila Alodio.

Pono nae ia ia ke uku no ka hookolokolo a me ka hooholo ana i ka olelo. Penei,

W. L. Hee
G. M. Robertson
J. M. Smith
Loane Li
J. K. Kaulahao

No ka rumi a me ke pai ana i ka olelo ma ka Nupepa,
No ke kope ana i ka olelo koina / aoao,
No ka palapala kii,
No ka hana ana i ka la
No ke kope ana i na olelo a na hoike, / Awa
No ka ana ana i ka la 24. o Jan. 1851.
No ke kope ana,
No ka hooholo ana i ka olelo, i ka la 28. o June. 1851.

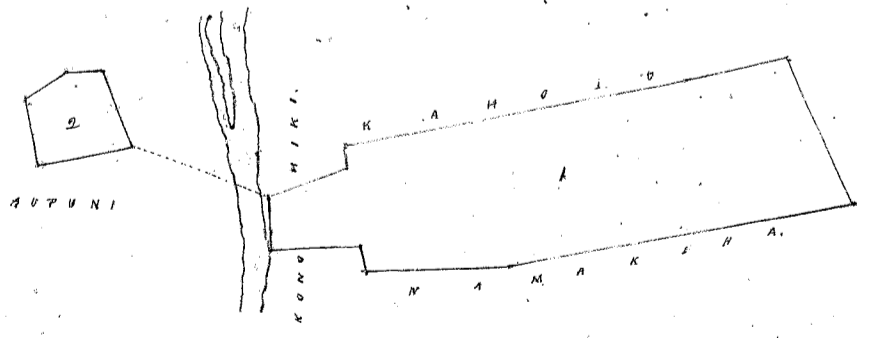
\$	ken.
1	
	50
	50
1	
	75
2	50
	50
2	50
<hr/>	
\$ 9	25


Eia na palena,

Anaia e W. L. Hee

Apama 1. 7. Loo ma Omana, Komohulu.
 E hoohele ana ma ke kahi Kom. makai o Kalia, ma ke kahi mauka o Kaula, a e hoohele ma Kom. 32°
 Eik. 1. 28 kaul. 7 Kom. 29 1/2° Eik. 3. 70 kaul. ma ke wahi o Kalia, Alaia Ak. 54 1/2° Eik. 21 paku 7 Kom. 36 1/2°
 Eik. 21 paku, ma ke wahi o Komohulu, Alaia Ak. 58° Eik. 22 paku; Alaia Ak. 25° Kom. 47 paku 7 Ak. 56 1/2°
 Eik. 26 paku 7 Ak. 21 Kom. 1. 50 kaul. ma ke wahi o Kaula, Alaia Ak. 27° Kom. 2. 53 kaul. ma ke
 Komohulu, Alaia Kom. 47 1/2° Kom. 1. 64 kaul. ma ke Sapamakua a hiki ma hiki e hoohele.
 Alaia o Kalia 13. 6. Kalia.

Apama 2. Kalia. E hoohele ana ma ke kahi Eik. a e hoohele ma Ak. 2 1/2° Kom. 1. 04 kaul. Alaia Kom. 47° Kom.
 42 paku; Alaia Kom. 13 1/2° Eik. 40 paku; Alaia Kom. 52 1/2° Eik. 52 paku; Alaia Ak. 63° Eik. 76 paku a hiki ma hiki
 e hoohele. Alaia paku ia ma ke wahi o Kalia a paku i ka wahi o Aupuni.
 Alaia o Kalia 13. 6. Kalia.





Hehu 236 N. Kacholo.

Ua koi mai oia no kona wahi ma Alamana i Comblu, Oahu; no ka mea, ua loaa ia ia keia wahi in Umuu mai i ka Mch. 1837.

a ua noho keakea ole ia a hiki i keia manawa.

Oia ka makou e hooko nei no Kacholo he kuleana hoi kona malalo o ke ano Alodio. Ina e uku mai oia i ko ke Aupuni hapa; alaila, ua ku pono ia ia ka palapala sila Alodio.

Pono nae ia ia ke uku no ka hookolokolo a me ka hooholo ana i ka olelo. Penei,


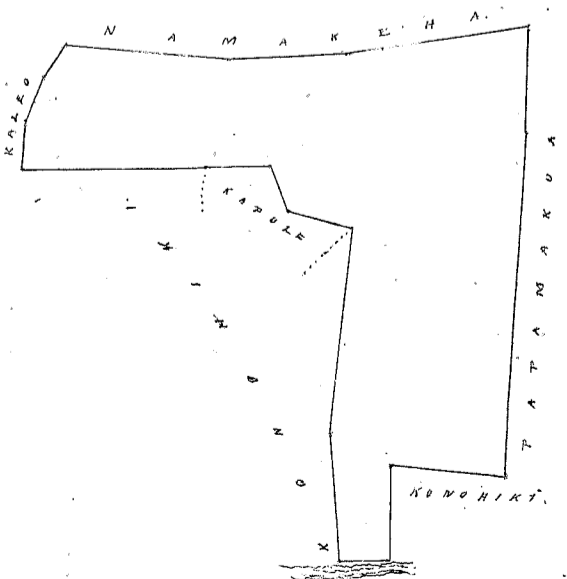
		\$	Ken.
<i>W. L. Lee</i>	No ka rumi a me ke pai ana i ka olelo ma ka Nupepa,	1	50
	No ke kope ana i ka olelo koina / aoao,		50
<i>G. M. Robertson</i>	No ka palapala kii,		50
	No ka hana ana i ka la	1	75
<i>J. H. Smith</i>	No ke kope ana i na olelo a na hoike,		75
	No ka ana ana i ka la 24 o Samana 1851.	3	50
	No ke kope ana,		50
<i>Joane Li</i>	No ka hooholo ana i ka olelo, 25 o Iune 1851.	2	50
<i>J. Metcalf</i>			
		<u>\$10</u>	<u>25</u>

Eia na palena,


Maia o C. J. Jones


1 Poi 5. Mahuahele ana Alamana, Comblu, Oahu.

Maia o C. J. Jones
 1 Poi 5. Mahuahele ana Alamana, Comblu, Oahu.
 1. Komaka epe me ka hiki Coma, a hiki ana ma kahawai, i hiki ana Ak. 36 1/2° Sim. 1.54
 kaul. 4 Ak. 30 1/2° Sim. 2.13 kaul. 4 Sim. 70 1/2° Sim. 68 fanku ma ka sima o Komaka, Ak. 57° Sim. 52 fanku
 ma Kapua, 7 Sim. 55° Sim. 2.65 kaul. ma Kapua i Komaka; Ak. 22° Sim. 52 fanku, 4 Ak. 8 1/2° Sim. 96
 fanku ma ka sima o Akua; Ak. 60° Sim. 1.75 kaul. 4 Ak. 53° Sim. 1.55 kaul. 4 Ak. 47 1/2° Sim. 1.37 kaul.
 ma ka sima o Komaka; Ak. 52° Sim. 1.55 kaul. 4 Sim. 29 1/2° Sim. 5.70 kaul. ma ka Komaka; Ak. 52°
 Sim. 1.25 kaul. ma Komaka i Sim. 33° Sim. 1.55 kaul. ma ka Komaka; Ak. 53° Sim. 1.55 kaul. ma ka
 Komaka i Sim. 33° Sim. 1.55 kaul. ma ka Komaka; Ak. 53° Sim. 1.55 kaul. ma ka Komaka; Ak. 53° Sim. 1.55 kaul.
 o Kahawai a hiki ma hiki o Komaka. Ak. 51° Sim. 1.55 kaul.



C. J. Jones





Helu 1128 Keiko

Ua koi mai oia no kona man wahi ma Auwaiolima, Nonalulu Aina, Oahu, no ka mea, ua loa ia ia keia man wahi ma Auhuan i ka No. 4. 1847.

a ua noho keakea ole ia a hiki i keia manawa.

Oia ka makou e hooko nei no Keiko, he kuleana hoi kona malalo o ke ano Alodio. Ina e uku mai oia i ko ke Aupuni hapa; alaila, ua ku pono ia ia ka palapala sila Alodio.

Pono nae ia ia ke uku no ka hookolokolo a me ka hooholo ana i ka olelo. Penci,

<i>W. L. Lee</i>	No ka rumi a me ke pai ana i ka olelo ma ka Nupepa,	\$	ken.
	No ke kope ana i ka olelo koina / aiao,		
<i>G. M. Robertson</i>	No ka palapala kii,		
	No ka hana ana i ka la 10 o Iulai 1851.		
<i>J. H. Smith</i>	No ke kope ana i na olelo a na hoike, 1 Ahoana		
	No ka ana ana i ka la 15 o Iulai 1851.		3
<i>J. Kaulahao</i>	No ke kope ana,		
<i>Loame Si</i>	No ka hooholo ana i ka olelo, i ka la 21 o Iulai 1851.		5
			<u>\$ 8.00</u>

Eia na palena,

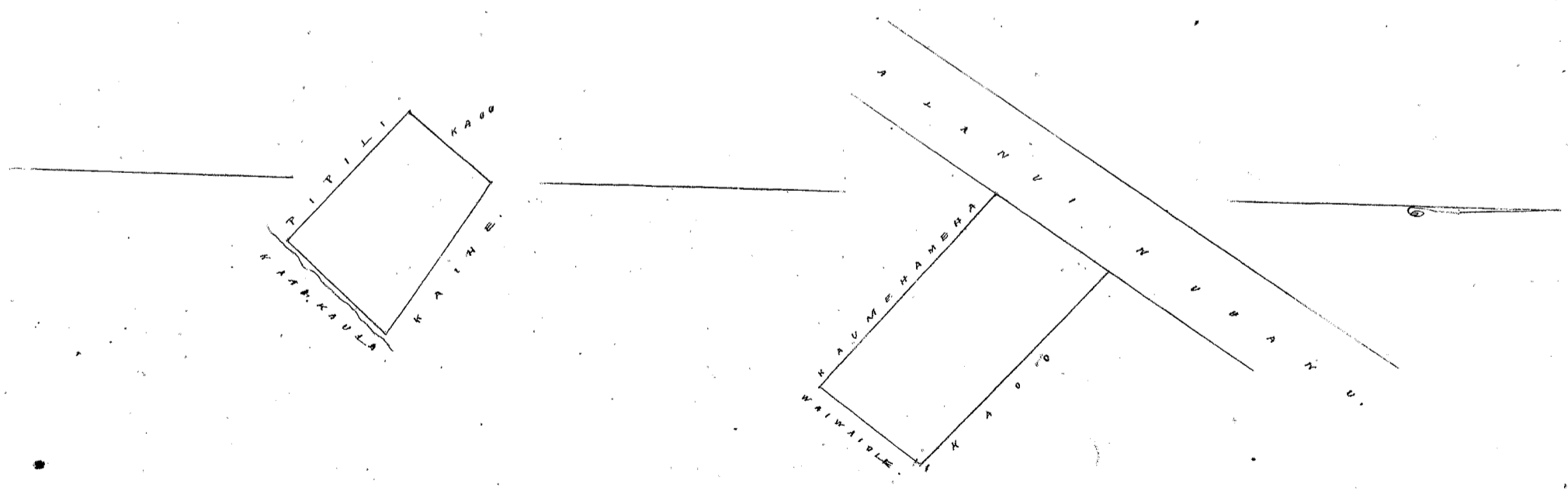
Amie A. F. Turner

Auwaiolima, Nonalulu.

Apama 1. 1 Lei 8 Kaulahala. E hoopaka ana ma ka hiki o Hanu, a e holo ana Ak. 33° No. 93 paunani e fili ana i ka Aunani Amama; Ak. 49° No. 177 paunani e fili ana i ka Kaulahala; Ak. 37° No. 34 paunani e fili ana i ka Auwaiolo; Ak. 40 1/2° No. 152 paunani e fili ana i ka Kaula a hiki i mua. 700 Eka.

Apama 2. 2 Lei. E hoopaka ana ma ka hiki o Hanu, a e holo ana Ak. 50° No. 126 paunani e fili ana; Ak. 43° No. 91 paunani e fili ana i ka Kaula Kaula; Ak. 43° No. 120 paunani e fili ana i ka Pipili; Ak. 38 1/2° No. 73 paunani e fili ana i ka Kaula a hiki i mua. 710 Eka.

Oia Apama 2, na hiki i Kaula Kaula ma ka la 1851.





Helu 771 *Wahie*

Ua koi mai oia no kona *manu wahi ma Kamakela i Amululu Aina Pahua*; no ka mea, ua loa ia ia keia *manu wahi mo Lahaina mai ka Pahalo, a no Kaniku mai ka ana kato mamua aku o ke kaa ana o ma Kamawai i ka wa o Liholiho.*

a ua noho keakea ole ia a hiki i keia manawa.

Oia ka makou e hooko nei no *Wahie*, he kuleana hoi kona malalo o ke ano Alodio. Ina e uku mai oia i ko ke Aupuni hapa *hu*; alaila, ua ku pono ia ia ka palapala sila Alodio.

Pono nae ia ia ke uku no ka hookolokolo a me ka hooholo ana i ka olelo. Penei,

W. L. Hee
G. M. Robertson
J. H. Smith
J. Kaulahao
Louise

No ka rumi a me ke pai ana i ka olelo ma ka Nupepa,
No ke kope ana i ka olelo koina / aoao,
No ka palapala kii,
*No ka hana ana i ka la 22 o Maraki 1848
No ke kope ana i na olelo a na hoike, 1/2 aoao.
No ka ana ana i ka la 3 Mei 1848
No ke kope ana,
No ka hooholo ana i ka olelo, i ka la 21 o Iulai 1851

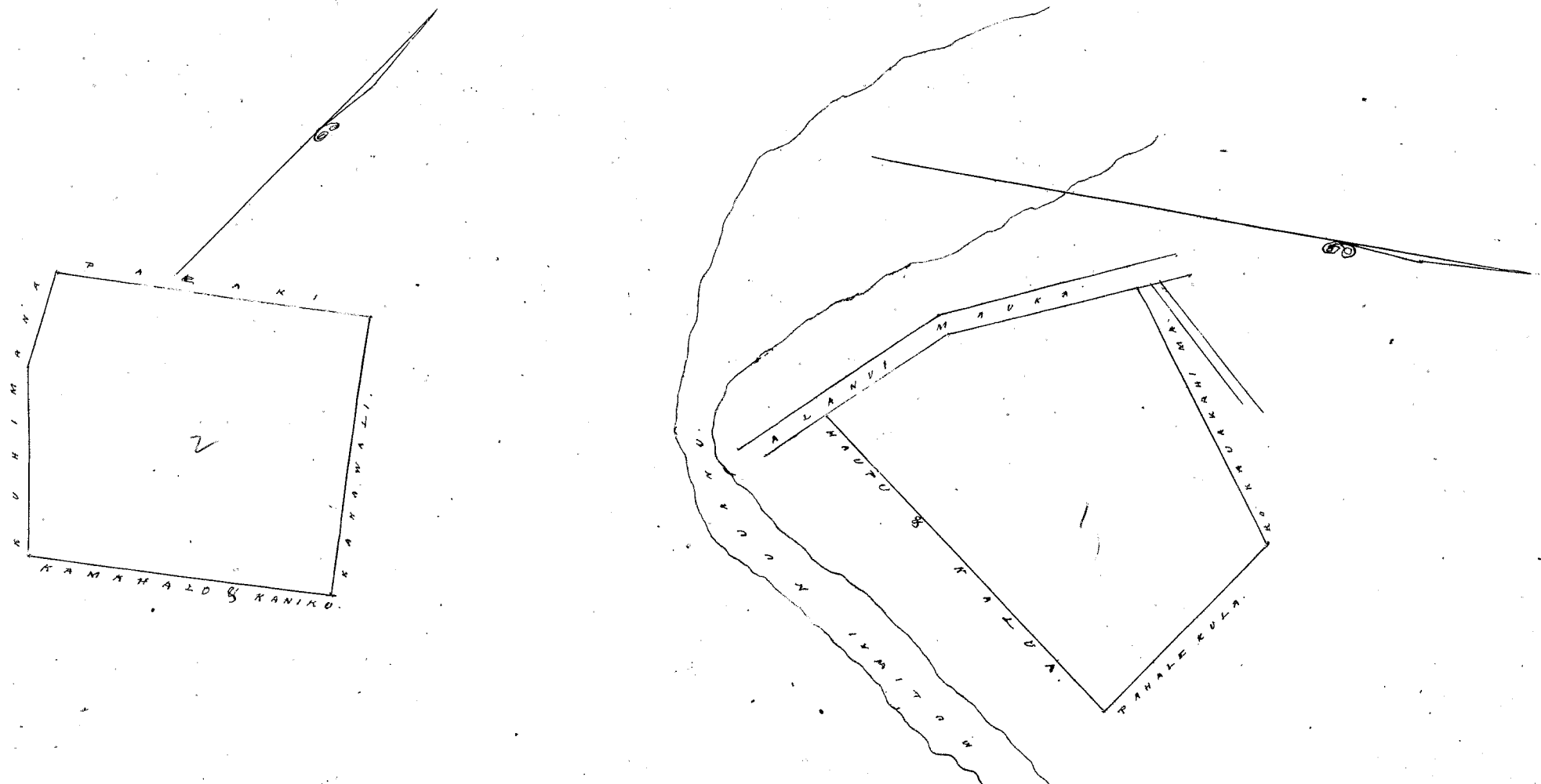
\$	ken.
1	50
1	50
1	50
2	50
2	50
2	50
<hr/>	
\$	9.50


Eia na palena,

Maia o L. Richardson

Ke ana o ke kahuna o Wahie ma Kamakela i Amululu Aina.
Apana 1. Eoomakua ke ana ana ma ke kaa komohana, a holo aku la ka ana ma *Ahan 61° 45' Kikina 53 1/2* Kapuni a pili ana i ke kaa komohana ma kahalo a hiki i ka ana i ka kaa komohana. *Maia huli o ana 47° Kikina 50 1/2* Kapuni a pili ana i ka kaa komohana a hiki i ke kaa komohana. *Maia huli o ana 44° Komohana 10 1/2* Kapuni a pili ana i ke kaa komohana a hiki i ke kaa komohana. *Maia huli o ana 33° 15' Komohana 33* Kapuni. *Maia huli o ke kaa komohana i ke ana ana Ahan 14° 30' Komohana 42 1/2* Kapuni a pili ana i ke kaa komohana. *Maia huli o ana 30* Kapuni. *Maia huli o ana 30* Kapuni. *Maia huli o ana 30* Kapuni.

Apana 2. Ke ana o ke kaa komohana o Wahie ma Kamakela i Amululu Aina.
Eoomakua ke ana ana ma ke kaa komohana, a holo aku la ka ana ma *Ahan 52° 45' Kikina 2* Kaulahao *47 1/2* Kapuni a pili ana i ke kaa komohana a hiki i ke kaa komohana. *Maia huli o ana 35° 15' Komohana* Kaulahao *58 1/2* Kapuni a pili ana i ke kaa komohana a hiki i ke kaa komohana. *Maia huli o ana 54° Komohana 3* Kaulahao *10 1/2* Kapuni a pili ana i ke kaa komohana a hiki i ke kaa komohana. *Maia huli o ana 15° Kikina 43 1/2* Kapuni. *Maia huli o ke kaa komohana i ke ana ana Ahan 42° Kikina 10 1/2* Kapuni a pili ana i ke kaa komohana. *Maia huli o ana 50 1/2* Kapuni a pili ana i ke kaa komohana.





7711 Helu 771 Kirihēkai.

Ua koi mai oia no kona mau wahi ma Puahouali, Lahaina, Mani; no ka mea, ua loa ia ia keia mau wahi mai ka Mo'i mo'i ma ka mahale ana M.H. 1848. a ua loa maia aku i kona mau makua mamua aku o ka mahale ana ana, a make kona mau makua, ihi iho no ia ia.

a ua noho keakea ole ia a hiki i keia manawa.

Oia ka makou e hooko nei no Kirihēkai, he kuleana hoi kona malalo o ke ano Alodio. Ina e uku mai oia i ko ke Aupuni hapa ha; alaila, ua ku pono ia ia ka palapala sila Alodio.

Pono nae ia ia ke uku no ka hookolokolo a me ka hooholo ana i ka olelo. Penei,

<i>W. L. Lee</i>	No ka rumi a me ke pai ana i ka olelo ma ka Nupepa,	\$	ken.
<i>G. M. Robertson</i>	No ke kope ana i ka olelo koina aoao,		
<i>J. H. Smith</i>	No ka palapala kii,		
<i>Louise</i>	No ka hana ana i ka la 8 o Iune 1849.		
<i>J. Kekaulahao</i>	No ke kope ana i na olelo a na hoike,		
	No ka ana ana i ka la 8 o Iulai 1851. Ua ukonia ke ana ana $\$4.00$		
	No ke kope ana,		
	No ka hooholo ana i ka olelo, i ka la 21 o Iulai 1851.		
		Uku pau loa	<u>\$ 5</u>

Eia na palena,

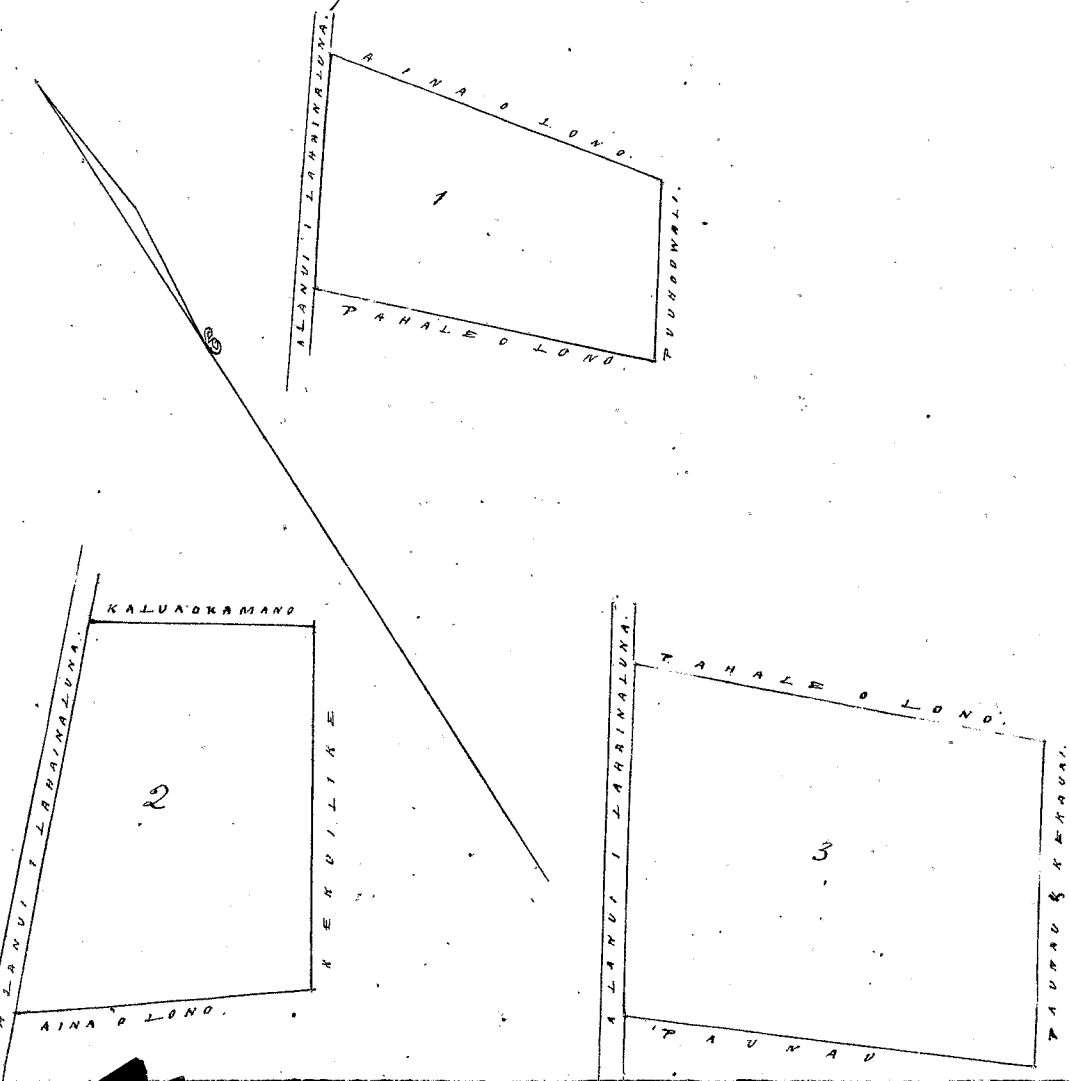
Anoa i L. S. W.

He mea ana i kekahi mau Apana ana o E. C. Kirihēkai ma ka Kupuna o Puahouali i Lahaina Mani. Ma ka Apana 1. He mea ana ma ke kahi Komoama o keia ana kahi i fili ai i ke Mani e hui ai i Lahaina Mani. A holo aku ka aoao mua Ke. 40° 24' i 1.82 Naul. ma ke Lono. Alaila Ak. 36° 24' i 0.93 Naul. ma Puahouali. Alaila Ak. 37° 40' i 0.87 Naul. ma ke Lono. Alaila Ke. 50° 24' i 1.22 Naul. ma ke Mani a hiki i kahi i hoomaka ai. He ia ia Apana 33 Roda.

Apana 2. He mea ana ma ke kahi Akai o keia ana kahi i fili ai i ke Komoama a me ke Mani e hui ai i Lahaina Mani. A holo aku ka aoao mua Ke. 50° 24' i 1.17 Naul. ma ke Komoama; Alaila Ke. 34° 24' i 0.87 Naul. ma ke Kekoa; Alaila Ak. 62° 12' i 1.55 Naul. ma ke Lono; Alaila Ak. 45° 24' i 2.10 Naul. ma ke Mani a hiki i kahi i hoomaka ai. He ia ia Apana 1 Apana 4 Roda.

Apana 3. He mea ana ma ke kahi Akai o keia ana kahi i fili ai i ke Lono a me ke Mani e hui ai i Lahaina Mani, a holo aku ka aoao mua Ke. 45° 24' i 2.23 Naul. ma ke Lono; Alaila Ke. 55° 12' i 2.27 Naul. ma ke Kekoa; Alaila Ak. 49° 40' i 2.19 Naul. ma Puahouali a hiki i ke Mani; Alaila Ak. 55° 12' i 2.38 Naul. ma ke Mani a hiki i kahi i hoomaka ai. He ia ia Apana 1 Apana 23 Roda.

30
1.4
1.23
3.17



Vol 4.8.7 Kaihikoi

in 3 District

Ua hoi mau ia au kono, wahi ma Wines, Pahala & Merani i Tahana Mokuhuna. Kono; ma ka mea, ua loaa ia ia hoi mau wahi no kono mau ma ka mau a no kono Kaihuanani mau a me kono mau kupaana mau a ili mau i kono mau ma kua u hiki loa mau ia ia, a ua naha hekeha oia a hiki i hoi mau ana.

Oia ka maheua i hekeha nei ma Kaihikoi; he hekeha hoi kono maheua o ke ano Aloha. Ina e wahi mau ia i ke ke Aupuni hekeha; alaila ua ke pono ia ia ka palapala oia Aloha.

Ina e wahi mau ia i ke ke ano hoohehehe a me ka hoohehe ana i ka olelo; Penei.

G.M. Robertson No ka hui a me ke faai mau i ka olelo ma ka Nupua
No ke hohe ana i ka olelo kono ana

J.H. Smith No ka hui a me ke faai mau i ka olelo ma ka Nupua
No ka hama ana i ka la 18 Feb. 1847
No ke hohe ana i ma olelo waha hiki 2 Noa

J. Hekeha ana No ke hohe ana
No ka hama ana i ka la 19 Feb. 1847 & 4 Julai 1851. Ua hoi ke ana ana #4.

No ke hohe ana i ka olelo i ka la 31 Julai 1851.

Ua hoi mau loa #7

Oia ma palema.

Amia & John Richardson

Apana 1. He hui a ka fa o Kaihikoi ma Pahala i Tahana; hoi hoi ma ka Hema a ka fa o Kaihuanani, ma ka Hiki a ka fa o Kalaipahala; ma ke hoohehe ana hoi a ka fa o Tahana.

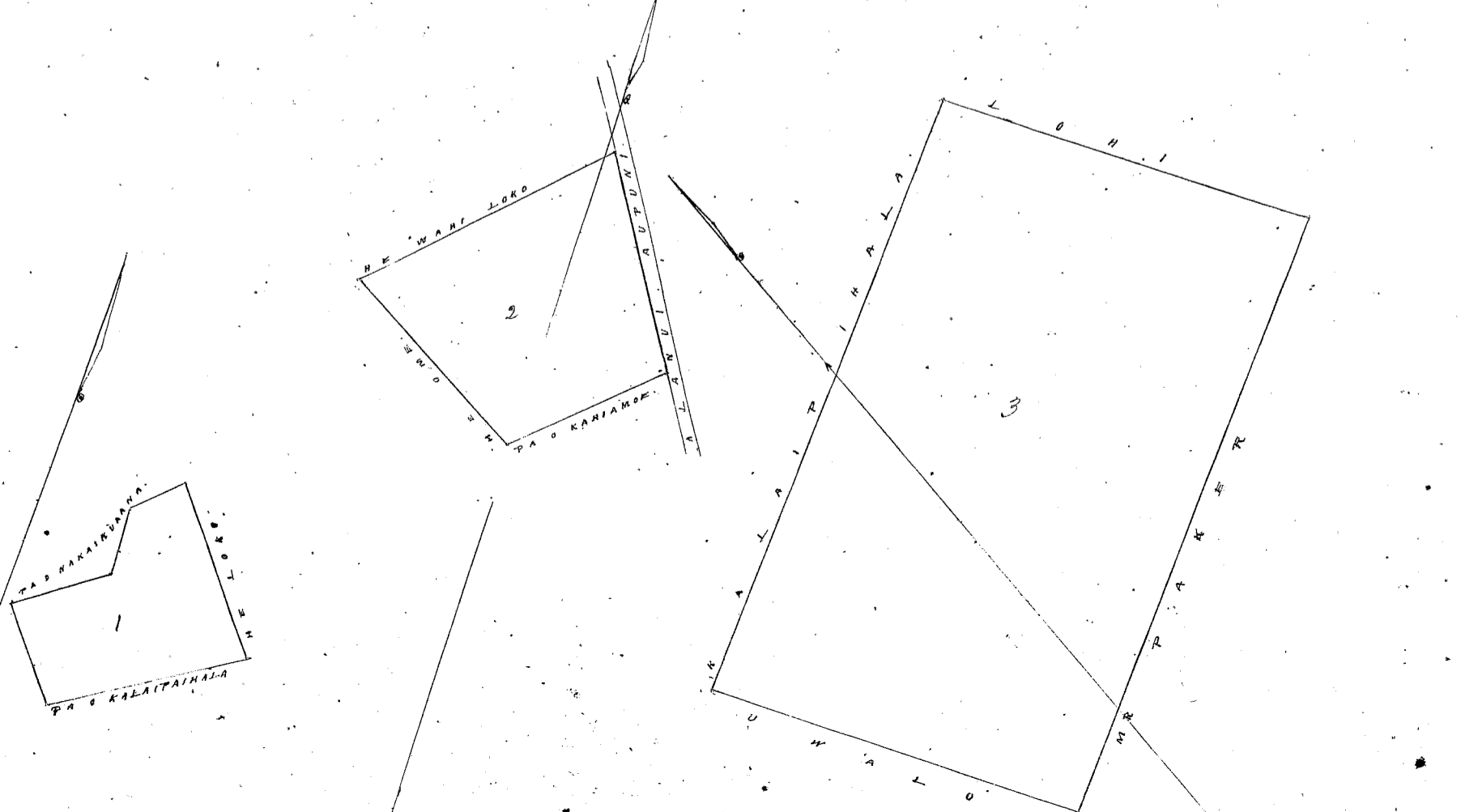
Oia maheua ma ka fa o Kalaipahala a hoi hoi ma ka Hema a ka fa o Kalaipahala, a me aha ka waa # 51 30' Ni. 1 houl. 25 1/2 houl. Huli A. 3° Ni. 56 1/2 houl. Huli A. 48° 30' hiki. 41 1/2 houl. Huli A. 40° 30' Ni. 2 houl. 19 1/2 houl. Huli A. 54° Ni. 2 houl. 40 houl. Alaila hui i ka fa i hoohehe ana i A. 34° 30' Ni. 1 houl. 34 houl. Oia maheua 31 Roda.

Apana 2. He hui a ka fa o Kaihikoi ma Merani i Tahana; hoi ma ka Hema a ka fa o Tahana, ma ka Hiki a ka fa o Tahana a ka fa o Tahana; hoi hoi ma ka Hema a ka fa o Tahana.

Oia maheua ma ka fa o Tahana a hoi hoi ma ka Hema a ka fa o Tahana, a me aha ka waa # 57 8' Ni. 28 houl. Huli A. 47° 40' hiki. 1 houl. 56 houl. Huli A. 45° Ni. 1 houl. 33 1/2 houl. a hiki i ka fa o Tahana. Alaila hui hoi i ka fa i hoohehe ana i A. 31° Ni. 1 houl. 33 1/2 houl. ka hoi ma ka waa. Oia maheua 35 Roda.

Apana 3. He hui a ka fa o Kaihikoi ma ka Hema a ka fa o Tahana, ma ka Hiki a ka fa o Tahana a ka fa o Tahana; hoi hoi ma ka Hema a ka fa o Tahana.

Oia maheua ma ka fa o Tahana a hoi hoi ma ka Hema a ka fa o Tahana, a me aha ka waa # 53 houl. ma ka fa o Tahana a hoi hoi ma ka Hema a ka fa o Tahana, a me aha ka waa # 55 houl. ma ka fa o Tahana a hoi hoi ma ka Hema a ka fa o Tahana. Alaila hui hoi i ka fa i hoohehe ana i A. 32° Ni. 2. 55 houl. ma ka fa o Tahana a hoi hoi ma ka Hema a ka fa o Tahana. He ia Apana 1 Eka, 3 Roda, 31 Roda. Ua hoi i Julai 4, 1851 a L. S. Ma.



Hehu 280 Kaaha no Kahanaawai Paipalapala

Ua koi mai oia no kona wahi ma Kawaiakao, Honolulu Mokulani Oka no ka mea, ua loa ia ia keia wahi mai ka M. H. 1848 mai. Ke wahi waiho wale keia, a ua noho oia malaila ma ka olelo a ke Aha.

a ua noho keakea ole ia a hiki i keia manawa.

Oia ka makou e hooko nei no Kaaha, he kuleana hoi kona malalo o ke ano Alodio. Ina e uku mai oia i ko ke Aupuni hapa; alaila, ua ku pono ia ia ka palapala sila Alodio.

Pono nae ia ia ke uku no ka hookolokolo a me ka hooholo ana i ka olelo. Penei,

W. L. Lee
G. M. Robertson
J. H. Smith
Louie Li
J. N. Kaulahau

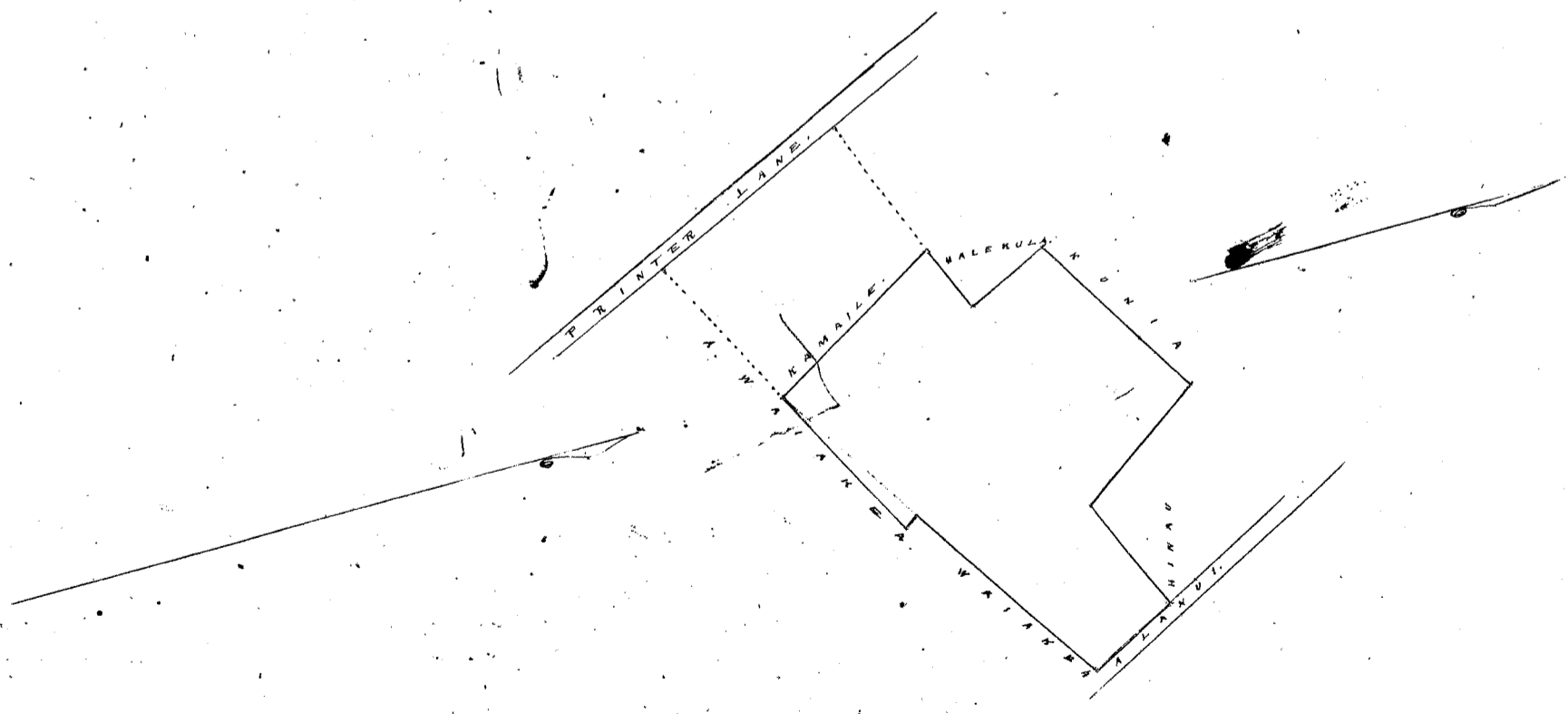
No ka rumi a me ke pai ana i ka olelo ma ka Nupepa,
No ke kope ana i ka olelo koina / aoao,
No ka palapala kii,
No ka hana ana i ka la o Oct 1847
No ke kope ana i na olelo a na hoike,
No ka ana ana i ka la 15 o Julai 1851 Ua ukuia ke ana ana \$1.50
No ke kope ana,
No ka hooholo ana i ka olelo, i ka la 21 o Julai 1851


	\$	ken.
No ka rumi a me ke pai ana i ka olelo ma ka Nupepa,	1	
No ke kope ana i ka olelo koina / aoao,		50
No ka palapala kii,		50
No ka hana ana i ka la o Oct 1847	1	
No ke kope ana i na olelo a na hoike,		50
No ka ana ana i ka la 15 o Julai 1851 Ua ukuia ke ana ana \$1.50		
No ke kope ana,		50
No ka hooholo ana i ka olelo, i ka la 21 o Julai 1851	5	
	<u>\$ 9.50</u>	

Eia na palena,

Arina a E. W. Makalewa

Ke kii o ka pa o Kaaha ma ke kulelo hookolokolo o Honolulu Oka.
E hooko ana ma ke kii kama makai o keia pa, ma kahi e feli ana ma ka pa o A. W. Kope
a me kamaikai a holo aku ka aoao ma ka kamaikai Ak. 35° 10' 50" kope 5 kaul. 27 kapeua i ka kapeua kula i kope.
Ak. 62° 50' kope 58 kapeua. kuli Ak. 39° 30' kope 1 kaul. 9 1/2 kapeua i ka pa o Kopeua, kuli Ak. 56° kope 2 kaul.
19 1/2 kapeua kope i ka pa o Kopeua, kuli 4 kope 39° kope 1 kaul. 5 1/2 kapeua kope Ak. 61° kope 1 kaul. 37 1/2 kapeua
kope i kahi kopeua, kuli 4 kope 20° kope 1 kaul. 13 1/2 kapeua kope kope i ka pa o Waiakoa, kuli a holo ma ke
Waiakoa pa kope 49° 30' kope 2 kaul. 48 1/2 kapeua, kuli 4 kope 42° 30' kope 2 1/2 kapeua, kuli 4 kope 56° 30' kope
2 kaul. 1 1/2 kapeua kope kope i kahi i kamaikai. Keia i ka kapeua 1 Oka 433 kopeua 18 kapeua kope.





Helu 280 B. Kamaili

Ua koi mai oia no kona wahi ma *Hawaiiaha o Honolulu, Oahu* no ka mea, ua loa ia ia keia wahi *mai ka M.H. 1818 mai, he wahi waiho wale keia, a ua noho oia ma ka ala no ka olelo a ke Aha, a ua*

a ua noho keakea ole ia a hiki i keia manawa.

Oia ka makou e hooko nei no *Kamaili*, he kuleana hoi kona malalo o ke ano Alodio. Ina e uku mai oia i ko ke Aupuni hapa *hu*; alaila, ua ku pono ia ia ka palapala sila Alodio.

Pono nae ia ia ke uku no ka hookolokolo a me ka hooholo ana i ka olelo. Penei,

W. Lee
G. M. Robertson
J. H. Smith
James Li
J. K. Kaniulani

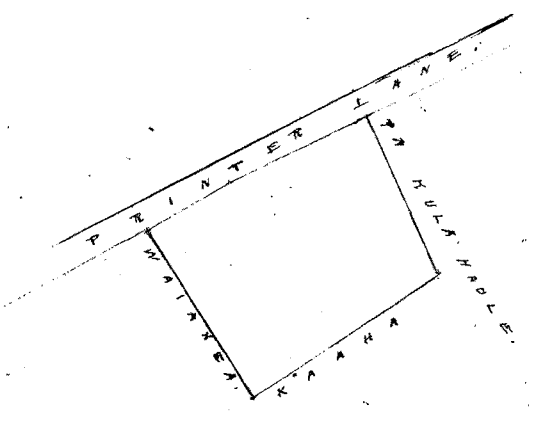
No ka rumi a me ke pai ana i ka olelo ma ka Nupepa,
No ke kope ana i ka olelo koina / aaoa,
No ka palapala kii,
No ka hana ana i ka la *6 Oct. 54*,
No ke kope ana i na olelo a na hoike,
No ka ana ana i ka la *15 Iulai 1851* Ua ukia ke ana ana \$1.50
No ke kope ana,
No ka hooholo ana i ka olelo, i ka la *21 o Iulai 1851*.


\$	Ken.
1	
	50
	50
1	
	75
	50
2	50
<hr/>	
\$	6.75


Eia na palena,

Anna O. W. Kaniulani

he koi o ka faa o Kamaili ma ke Maunakanihale o Honolulu, Oahu.
© Kaniulani ana ma ke kiki Kama M. K. K. o keia faa ma kahi e fili ana ma ke A. U. waike faa a me
ke Alama i waena o keia ana faa a me ke Kopeke ma. A holo faa aao ma ke Alama, He 53' kumu i Iulai
15 1/2' Kapuni, He 36' kumu i Iulai, 27' 1/2' Kapuni kahi i ka faa. He 27' kumu i Iulai, He 54' kumu i Iulai.
54' 1/2' Kapuni i na faa o Kama a i Iulai He 35' kumu i Iulai, 27' Kapuni kahi i ka faa o Kama, He 54' kumu i
he la He 56' 30' kumu i Iulai. O Kapuni kahi i kahi i Maunakani. Ma ia pihale 608 Kama i Kapuni ana.







Helu 324 Keaka

Ua koi mai oia no kona wahi ma Paunani, Tahaina, a Waihanu o Moani; no ka mea, ua loaia ia keia wahi no Kahala. mai Kona, a no Hamanawa ma iho ke Kahala, i ka wa o Liholiho.

a ua noho keakea ole ia a hiki i keia manawa.

Oia ka makou e hooko nei no Keaka, he kuleana hoi kona malalo o ke ano Alodio. Ina e uku mai oia i ko ke Aupuni hapa ka ; alaila, ua ku pono ia ia ka palapala sila Alodio.

Pono nae ia ia ke uku no ka hookolokolo a me ka hooholo ana i ka olelo. Penei,

W. Lee
G. M. Robertson
J. H. Smith
Joanedi
O. Hekaulahaia

	\$	Ken.
No ka rumi a me ke pai ana i ka olelo ma ka Nupepa,	1	
No ke kope ana i ka olelo koina aono,		50
No ka palapala kii,		50
No ka hana ana i ka la 11 o Sumata 1847,	1	
No ke kope ana i na olelo a na hoike, 2 Keaka	1	
No ka ana ana i ka la 1 o Sumata 1847. Ua ukiaia ke ana ana \$ 3. -		
No ke kope ana,		50
No ka hooholo ana i ka olelo, i ka la 25 o Iulai 1851.	2	50
		<hr/>
		7. -

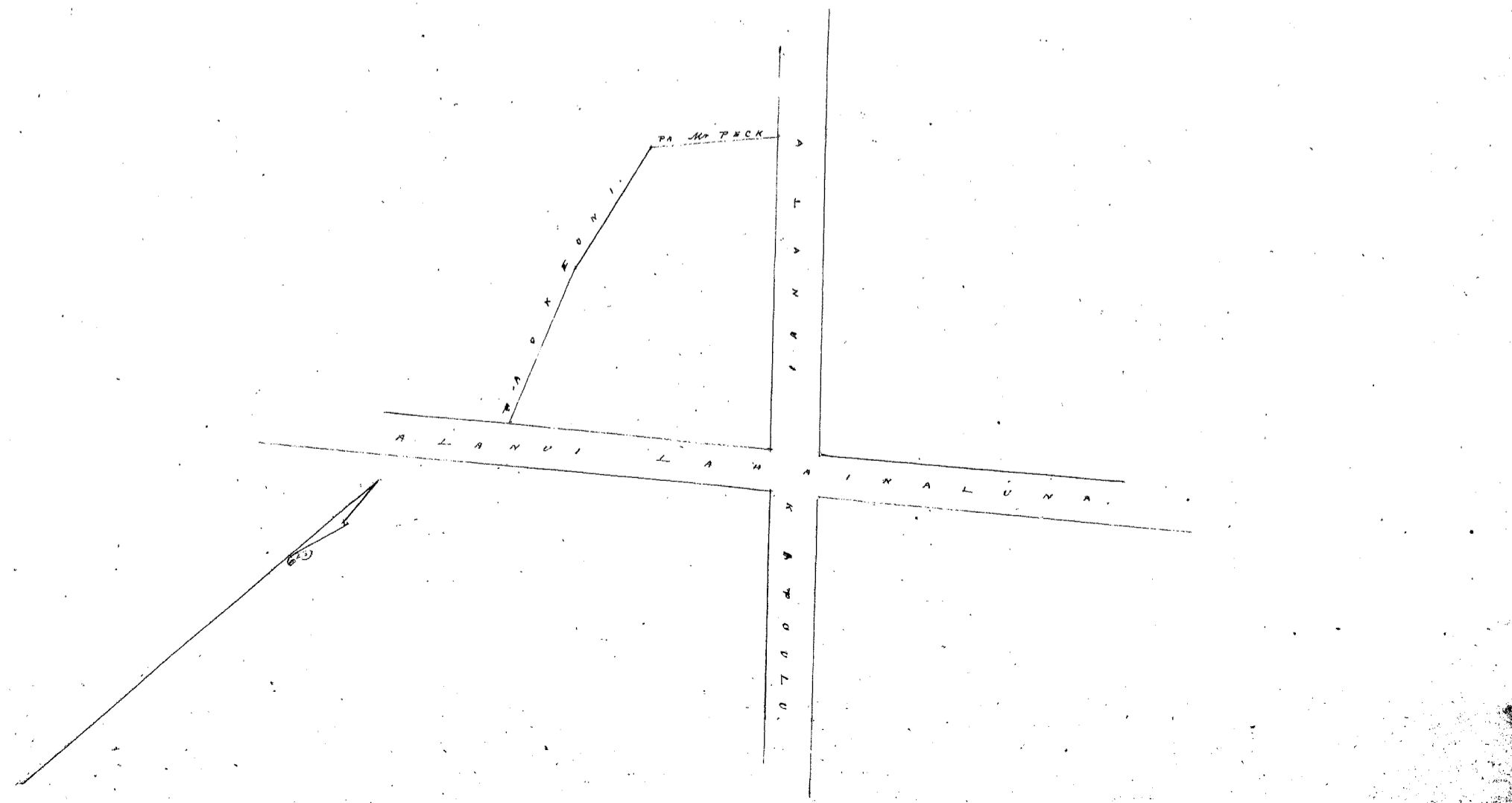
Eia na palena,


Reduce to 5.00
Claimant's alleged prospective Payment to Kaulahao not referred to Commission, H.O. April 25. 1857
Amara & James Richardson

Ke ka i ka Tahala o Keaka ma Paunani, Tahaina, a Waihanu o Moani, i ka hui keia pa ma ka Hanu o ke Hamu o Kona i ka hui i Tahaina ma Tahaina, a me ka hui i Tahaina, a me ka hui i Tahaina.

Eia nae ka li ma ka li

A. M. S. 1857





Helu 3050 G. C. Kaiawa

Ua koi mai oia no kona wahi ma Puu, Lahaina, Hawaii; no ka mea, ua loa ia ia keia wahi ma Malaitoa mai i ka makahiki 1839,

a ua noho keakea ole ia a hiki i keia manawa.

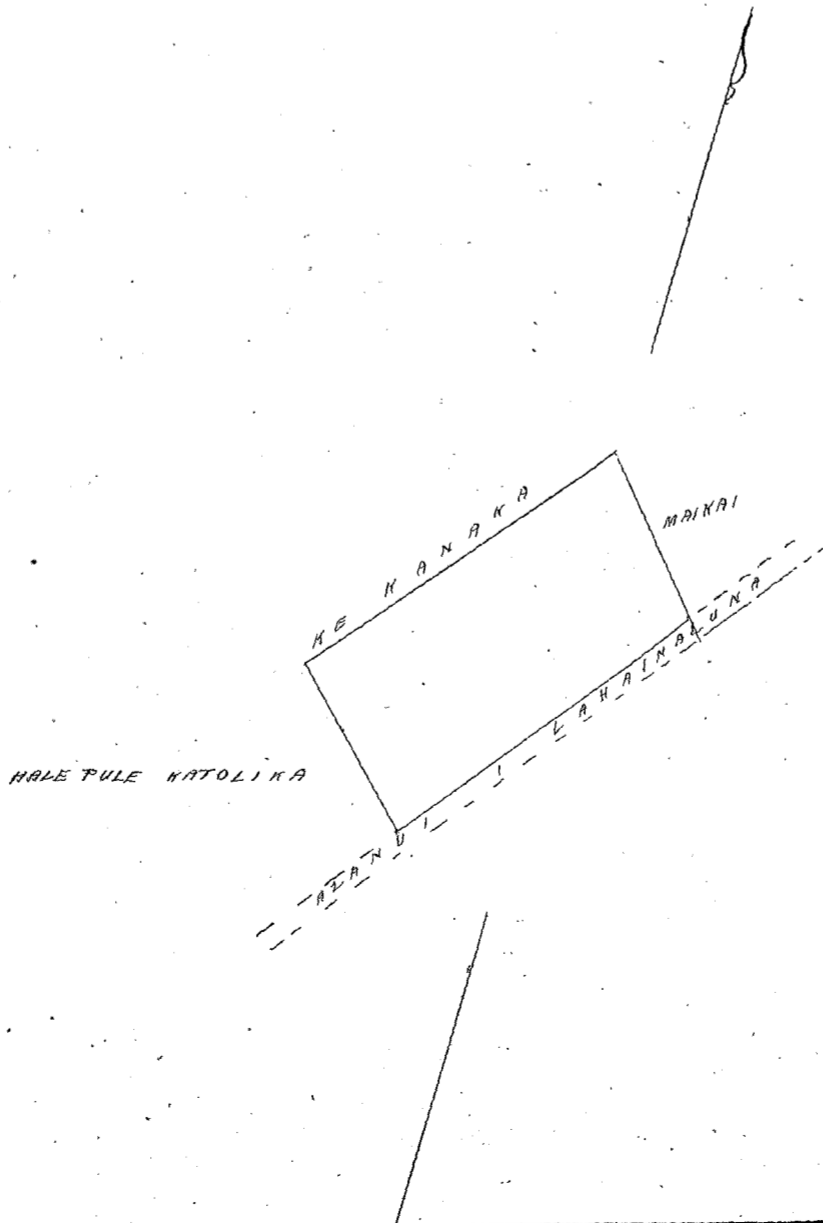
Oia ka makou e hooko nei no G. C. Kaiawa, he kuleana hoi kona malalo o ke ano Alodio. Ina e uku mai oia i ko ke Aupuni hapa ha; alaila, ua ku pono ia ia ka palapala sila Alodio.


Pono nae ia ia ke uku no ka hookolokolo a me ka hooholo ana i ka olelo. Penei,

		\$	ken.
<i>W. L. Lee</i>	No ka rumi a me ke pai ana i ka olelo ma ka Nupepa,		
	No ke kope ana i ka olelo koina aao,		
<i>G. M. Robertson</i>	No ka palapala kii,		
	No ka hana ana i ka la 7 o Iune 1849		
<i>J. H. Smith</i>	No ke kope ana i na olelo a na hoike, 1. aao		
	No ka ana ana i ka la 4 o Iulai 1851. Ukuia ke ana. \$ 2.00		
<i>J. Kehaulaha</i>	No ke kope ana,		
	No ka hooholo ana i ka olelo, Novemaba 30, 1852.		
			\$ 4.00

Eia na palena, *Anna & S. S. Uiu*

Ke ana ana o kei pahaale o G. C. Kaiawa ma ke Aupuni o Puu, Lahaina Hawaii.
 E hoomaka ma ke hiki Maui o keia pahaale, kahi i pili ai ia Maikai a me ke Hanaka, a holo aku ka aao maui Horn. 39 1/2° E. o. 96 Kaul. ma ke Maikai a hiki i ke Alunui i pili ai Lahainaluna, aiaia Horn. 37° Horn. 1.92 Kaul. ma ke Alunui, aiaia Maui. 44 1/2° Horn. 1.00 Kaul. ma ke Halepule Katolika a hiki i ko ke Hanaka, aiaia Ma. 39° E. o. 2.00 Kaul. ma ke ke Hanaka a hiki i kahi i hoomaka i
 Iu ia Apana 30 Roda





Ua koi mai oia no kona wahi ma Tawao, Lahaina, Moku-puni o Maui; no ka mea, ua loa ia ia keia wahi mai kona mau makua mai, i ka wa o H. 1.

a ua noho keakea ole ia a hiki i keia manawa.

Oia ka makou e hooko nei no Tawao, he kuleana hoi kona malalo o ke ano Alodio. Ina e uku mai oia i ko ke Aupuni hapa ka; alaila, ua ku pono ia ia ka palapala sila Alodio.

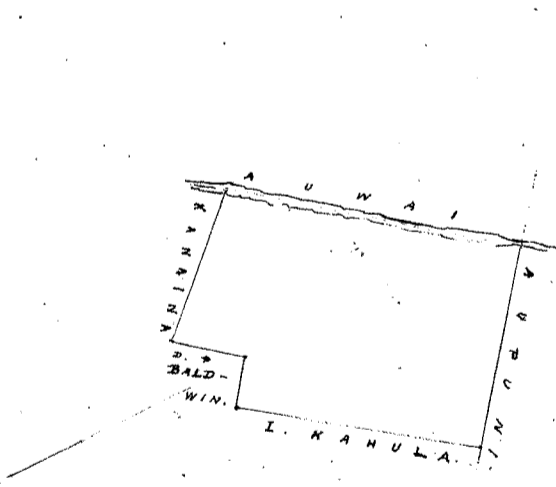
Pono nae ia ia ke uku no ka hookolokolo a me ka hooholo ana i ka olelo. Penei,

<i>W. H. Lee</i>	No ka rumi a me ke pai ana i ka olelo ma ka Nupepa,	\$ /	ken.
<i>G. M. Robertson</i>	No ke kope ana i ka olelo koinu / aao,		50
	No ka palapala kii,		26
<i>J. H. Smith</i>	No ka hana ana i ka la 12 o Iune 1849	/	75
	No ke kope ana i na olelo a na hoike,		50
<i>J. Kaula</i>	No ka ana ana i ka la 4 Iulai 1851. Ua hana ka haka i ke ana ana \$2.		50
<i>James L.</i>	No ke kope ana,		2 50
	No ka hooholo ana i ka olelo, i ka la 23 o Iulai 1851		2 50
			<u>\$ 6.75</u>


Eia na palena,

Amia e L. J. Ma.

He ana i ka pahala o Tawao, ua ma ke Ahupuna o Tawao i Lahaina o Maui. E hoomaka ma ke kipi... kahi o keia pahala kahi i pili ai ia i ke Ahupuna a me ke ana ana...
A, kahi kahi ke ana ana... 49° 34' 1.07' kaul. ma ke Aupuni a hiki i ke S. Kaula, Uila 27 1/2' kom. 1.23
kahi ma ke S. Kaula a hiki i ke S. Baldwin, Uila 28 1/2' kom. 1.41 nam' ma ke S. Baldwin, Uila
Ak. 35 1/2' kom. 1.754 kaul. ma ke Kaula a hiki i ke ana ana; Uila 28 1/2' kom. 1.6 kahi ma ke ana ana a hiki
kahi i hoomaka i. Uila ia o Tawao 27' kaula



See Page 311 Vol. 9. Awards.



Ua koi mai oia no kona wahi ma Movali Lahaina, Momi, no ka mea, ua loa ia ia keia wahi ma Hoapiliwahine ma i ka M. H. 1837.

a ua noho keakea ole ia a hiki i keia manawa.

Oia ka makou e hooko nei no Poloa, he kuleana hoi kona malalo o ke ano Alodio. Ina e uku mai oia i ko ke Aupuni hapa ha ; alaila, ua ku pono ia ia ka palapala sila Alodio.

Pono nae ia ia ke uku no ka hookolokolo a me ka hooholo ana i ka olelo. Penei,

<i>W. L. Lee</i>	No ka rumi a me ke pai ana i ka olelo ma ka Nupepa,	\$ 1	ken.
<i>G. M. Robertson</i>	No ke kope ana i ka olelo koina aaoa,	50	
	No ka palapala kii,	50	
<i>J. H. Smith</i>	No ka hana ana i ka la 8 Iune 1849	1	
<i>J. H. Kaulahiko</i>	No ke kope ana i na olelo a na hoike, 2. Hana.	1	50
<i>Loanie Li</i>	No ka ana ana i ka la 8 i Iulai 1851		
	No ke kope ana,	5	50
	No ka hooholo ana i ka olelo, i ka la 28. i Iulai 1851.	5	
		\$ 10. -	

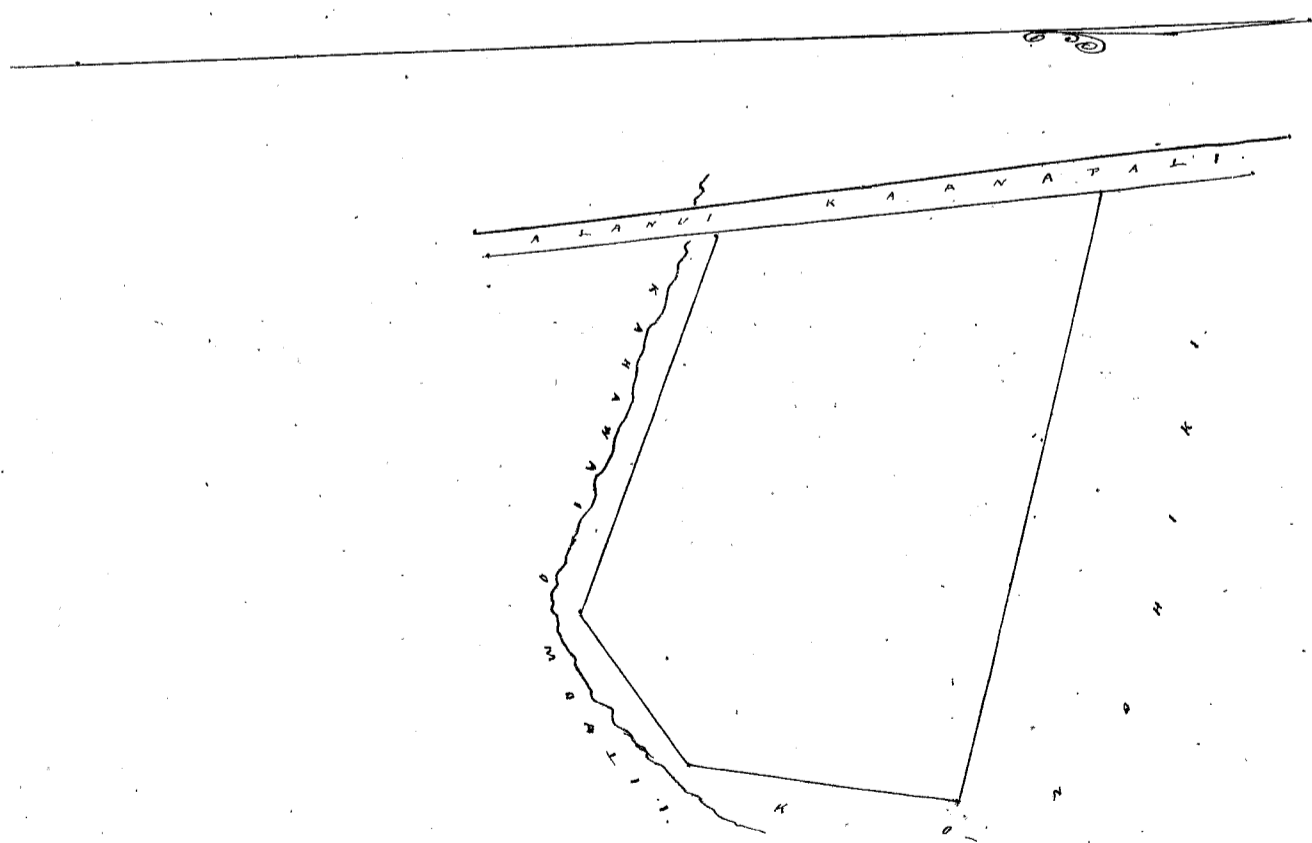
Eia na palena,

Anania e S. S. Ua

Ke ana ana i kekahi Apuna pima o Poloa ma ke Ahupuaa o Movali i Lahaina, e Momi.

Ke hoomaka ma ke kili Amohana o keia pima ma kahi i pili ai i ke Hanui a me ke kahawai, a hola aku ka ara ma ke 08° Ki. 4. 26 kaul. ma kahawai, alaila Ak. 55° Ki. 1. 94 kaul. ma ke kahawai, alaila Ak. 10° Ki. 2. 82 kaul. ma ke Hanui, alaila Ak. 75° Ki. 6. 64 kaul. ma ke Hanui a hiki i ke Hanui. Alaila Ak. 5° Ki. 4. 16 kaul. ma ke Hanui a hiki i kahi i hoouka ai.

Ma in Apuna 2 Pila o Ruda 35 Ruda.





Ua koi mai oia no kona wahi ma Kanueta, Honolulu, Mokupuni Oahu, no ka mea, ua loa ia ia keia wahi mo Kanueta oia i ka M. H. 1845

a ua noho keakea ole ia a hiki i keia manawa.

Oia ka makou e hooko nei no Kanhema — he kuleana hoi kona malalo o ke ano Alodio. Ina e uku mai oia i ko ke Aupuni hapa ; alaila, ua ku pono ia ia ka palapala sila Alodio.

Pono nae ia ia ke uku no ka hookolokolo a me ka hooholo ana i ka olelo. Penei,

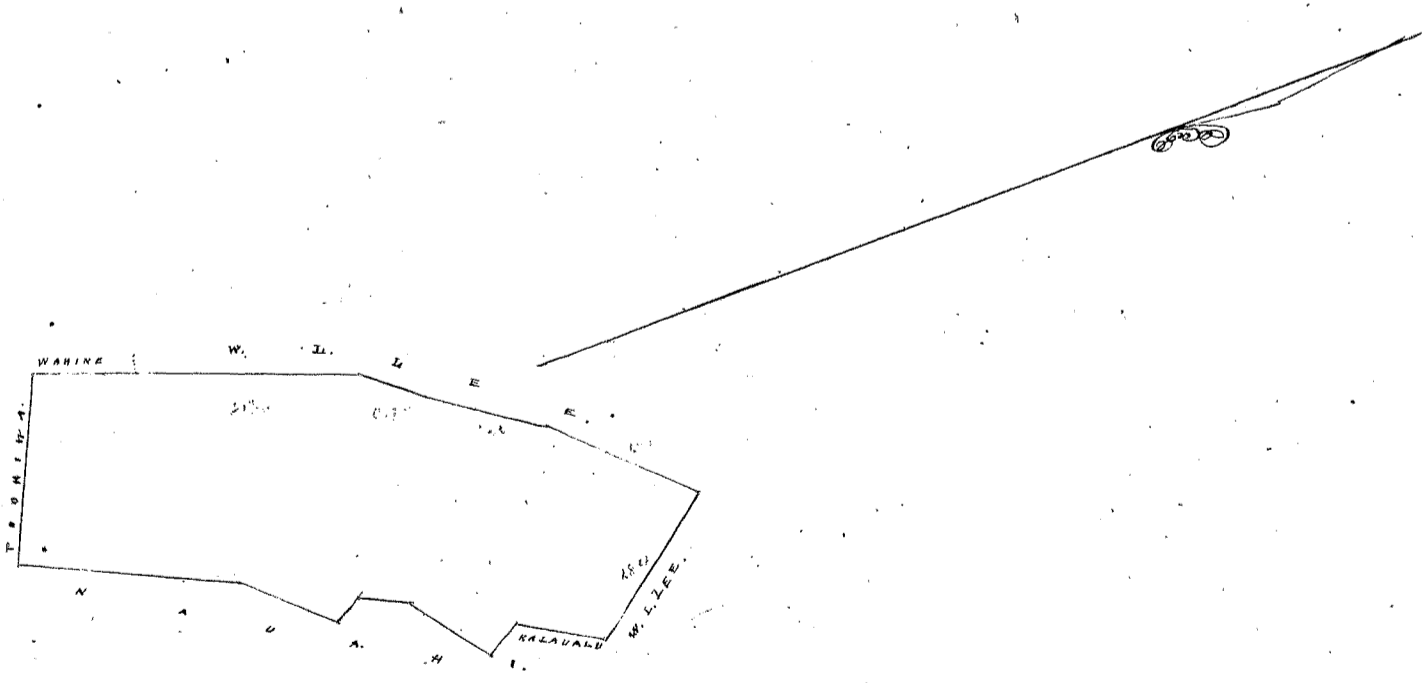
		\$	ken.
<i>M. L. Lee</i>	No ka rumi a me ke pai ana i ka olelo ma ka Nupepa,	1	
<i>G. M. Robertson</i>	No ke kope ana i ka olelo koina / aooa,		57
	No ka palapala kii,		50
<i>J. H. Smith</i>	No ka hana ana i ka la 11 Dek. 1850,	1	
	No ke kope ana i na olelo a na hoike, 1000.		75
	No ka ana ana i ka la 23 Ianuati 1857.	3	
<i>Joan Li</i>	No ke kope ana,		50
<i>J. K. Kaulahau</i>	No ka hooholo ana i ka olelo, i ka la 28 o Iulai 1857.	2	50
			<hr/>
			9.75


Eia na palena,

Maia C. J. Lyons

1. Apama. 17 Laila Kanueta, Honolulu, Oahu.

E hoomaka ana ma ke kahi o Apama. a e holo ana Ah. 26^o Ah. 2.30 houl. & Ah. 43^o Ah. 1.12 houl. & Ah. 25^o Ah. 24 fanku. & Ah. 24^o Ah. 54 fanku. & Ah. 54^o Ah. 1 houl. ma ka lima o Auahi; Aiaha Ah. 32^o Ah. 2 fanku. & Ah. 50^o Ah. 1 houl. ma ka lima o Kalanuanui; Aiaha Ah. 37^o Ah. 1.34 houl. & Ah. 44^o Ah. 1.37 houl. & Ah. 24^o Ah. 1.30 houl. & Ah. 27^o Ah. 75 fanku. & Ah. 22^o Ah. 2.26 houl. ma ka lima o Waipahu; Aiaha Ah. 21^o Ah. 1.00 houl. ma ka lima o Waipahu; Aiaha Ah. 24^o Ah. 2 houl. ma ka lima o Waipahu a hiki ma ka lima o hoomaka i Waipahu a hiki i ka 1^o Ah.





Helu 3155 Male ✓ + *ment*

Ua koi mai oia no kona *man wahi ma Kambela, 29 mahu, 10 Kupuni Pahu,* no ka mea, ua loa ia ia keia *man wahi* *no Kekaunohi* ma i ka wa o Kamakameha I

a ua noho keakea ole ia a hiki i keia manawa.

Oia ka makou e hooko nei no *Male* he kuleana hoi kona malalo o ke ano Alodio. Ina e uku mai oia i ko ke Aupuni hapa *ha*; alaila, ua ku pono ia ia ka palapala sila Alodio.

Pono nae ia ia ke uku no ka hookolokolo a me ka hooholo ana i ka olelo. Penei,

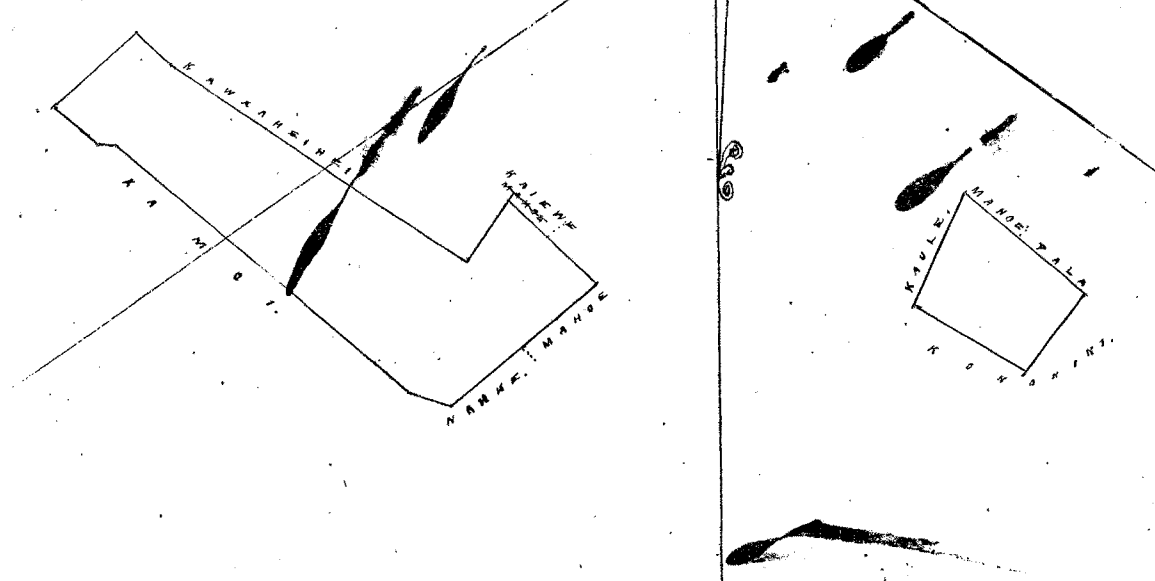
		\$	ken.
<i>W. Lee</i>	No ka rumi a me ke pai ana i ka olelo ma ka Nupepa,	1	.
<i>G. M. Robertson</i>	No ke kope ana i ka olelo koina / aaoa,		50
	No ka palapala kii,		50
	No ka hana ana i ka la <i>11 Sept. 1850</i>	1	-
<i>J. H. Smith</i>	No ke kope ana i na olelo a na hoike, <i>1 Maun</i>	1	-
	No ka ana ana i ka la <i>22</i> o <i>Jan. 1851</i>	6	-
<i>Jouice Li</i>	No ke kope ana,		50
<i>J. Kamaulaka</i>	No ka hooholo ana i ka olelo, <i>5 kaha 28</i> o <i>Julai. 1851.</i>	2	50
		<hr/>	
		\$	13.-

Eia na palena,

Amara e C. J. Lyons a me S. P. Nabonna

2 Apama ma Kambela 29 mahu, Pahu.
Apama 1. 5 Liri. E hoomaka ana ma ka kiki Apama, a e hiki ana Maun 69° kom. 88 haurua & Ah. 47° kom. 8. 11 haur. & Ah. 80° kom. 24 haur. & Ah. 50° kom. 1. 26 haur. & Ah. 47° Ah. 2. 20 haur. ana ka pua o ka kiki. Alaila Kom. 47° Ah. 53 haur. & kom. 55 1/2 Ah. 7. 50 haur. & Ah. 33 Ah. 1. 15 haur. ma ka pua o Kambela hiki, Alaila Kom. 46° Ah. 2. 00 haur. ma ka pua o Kambela; Alaila Kom. 50° kom. 4 haur. ma ka pua o Kambela & Kaha hiki ma ka pua o Kambela i ka pua o Kambela. 2 Eka 151 Tuda.
Apama 2. 1 Liri. E hoomaka ana ma ka kiki Apama, a e hiki ana Ah. 57° kom. 1. 40 haur. ma ka pua o Kambela; Alaila Ah. 26 Ah. 1. 23 haur. ma ka pua o Kambela; Alaila Kom. 47° Ah. 1. 65 haur. ma Kaha & Pala; Alaila Kom. 39° kom. 1 haur. ma ka pua o Kambela i ka pua o Kambela i ka pua o Kambela. 27. 6 Poda.

Nana ma Kela Aow 1345. Pua ka pua low.



4 Kaul. 1 inika.

Aina ma Hauulwela, Honolulu, Oahu.

Apana 1. 1 Loi. E hoomaka ma ke kahi Hema, a e holo Akau 57° 30' Kom. 140 Pautu ma ka aina o ke Konoehiki, - Alaila Akau 26° Hikiina 123 Pautu pili me Haule, a Hema 49° Hikiina 165 Pautu pili me Mahoe a me Pala, - Alaila Hema 39° Kom. 100 Pautu pili aina me ka aina o ke Konoehiki a hiki i ke hoomaka ana. Oia ka Ii 27 1/2 Roda

Januari 22, 1851.

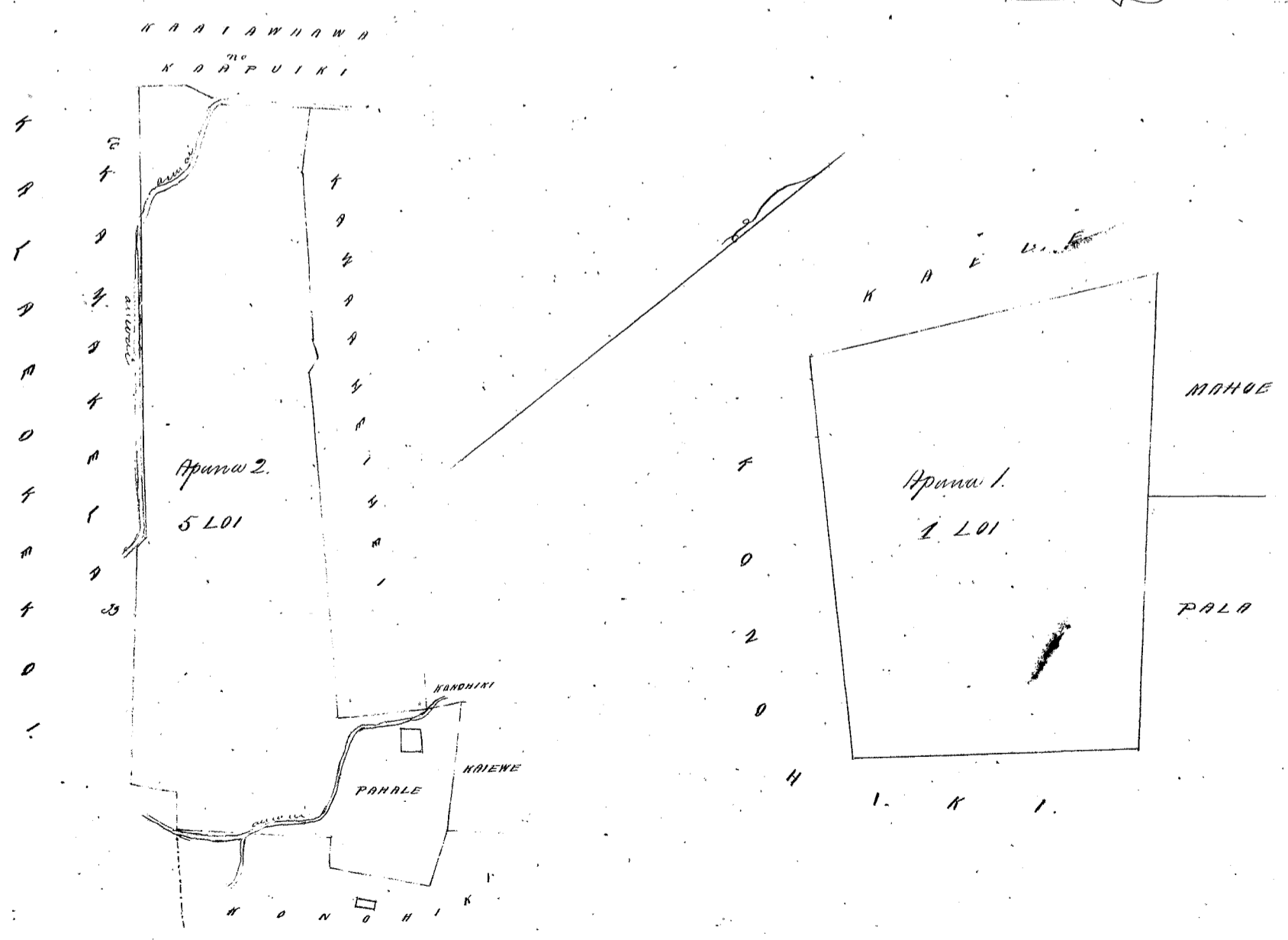
(Inoa) G. J. Lyons
mea ana.

Apana 2. Pahale 8 5 Loi. E hoomaka ma ke kahi Akau o ka pahale o keia aina, a e holo Hema 44° 30' Hikiina 175 Pautu pili ana me ka pahale o Kaiene; Alaila Hema 36° Hikiina 82 Pautu pili me Konoehiki. Alaila Hema 50° Kom. 139 Pautu pili me ke Ala Olo; a Akau 49° Kom. 43 Pautu; a Hema 42° Kom. 212 Pautu pili ana me ke Konoehiki a hiki i ka pahale pa o ka auwai ma ka pahale i Olovia no ka Ii "Kamakeka"; Alaila Akau 53° Kom. 50 Pautu, a Hema 49° Kom. 61 Pautu, a Akau 50° Kom. 327 Pautu, a Akau 16° Kom. 21 Pautu, a Akau 52° Kom. 61 Pautu ma ka pahale o "Hauulwela" me Kamakeka a hiki i "Koiniw"; - Alaila Akau 40° Hikiina 48 Pautu, a Akau 65° Hikiina 41 Pautu, a Akau 42° Hikiina 137 Pautu pili me Koiniw a hiki i ke Kuleana o Kuwaakehe; Alaila Hema 42° 45' Hikiina 94 Pautu, a Hema 55° Hikiina 233 Pautu, a Hema 70° Hikiina 23 Pautu, a Hema 24° Hikiina 26 Pautu, a Hema 55° 45' Hikiina 479 Pautu; walee, a Akau 33° 30' Hikiina 123 Pautu pili ana mau awa me ka aina o Kuwaakehe; a i ke Akau 25° 45' Hikiina 46 Pautu me Haule no Konoehiki a hiki i ke hoomaka ana. Oia ka Ii 2 Eka 1130 Amama.

Pau hou 3 Eka 128 Amama 26 Kapuwi.

S. P. Kalamana
mea ana

12 Mei 1853.



Helu 6073 Halepaka & Aui

Ua koi mai oia no kona wahi ma Halepaka, Moalii, Lahaina, Maui; no ka mea, ua loa ia ia keia wahi no Hana mai kona amamua aho o ka M.H. 1839.

a ua noho keakea ole ia a hiki i keia manawa.

Oia ka makou e hooko nei no Halepaka he kuleana hoi kona malalo o ke ano Alodio. Ina e uku mai oia i ko ke Aupuni hapa na; alaila, ua ku pono ia ia ka palapala sila Alodio.

Pono nae ia ia ke uku no ka hookolokolo a me ka hooholo ana i ka olelo. Penei,

<i>W. Lee</i>	No ka rumi a me ke pai ana i ka olelo ma ka Nupepa,	\$ 1	ken.
<i>G. M. Robertson</i>	No ke kope ana i ka olelo koina aaoa,	50	
	No ka palapala kii,	50	
	No ka hana ana i ka la 7 o Iune 1849,	1	
<i>J. M. Smith</i>	No ke kope ana i na olelo a na hoike, 1 Aho,	75	
	No ka ana ana i ka la	Ua ukiaia ke ana ana \$ 3.50	
<i>Jane Li</i>	No ke kope ana,	50	
<i>J. H. Kaulahao</i>	No ka hooholo ana i ka olelo, i. Ma. la. 8 o Aogoste. 1851.	4	75
		<hr/>	
		\$ 9.	

Eia na palena,

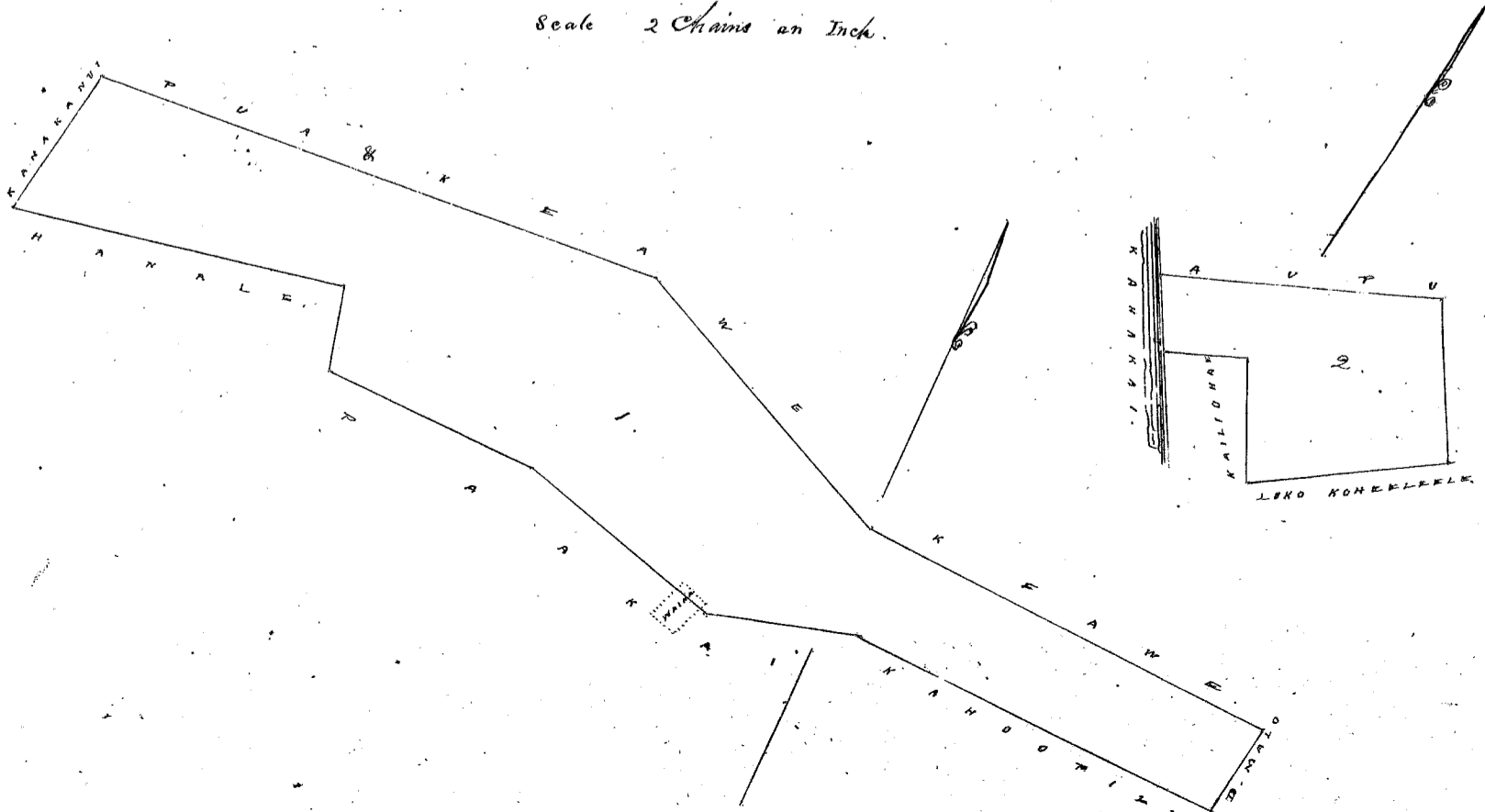
Anna & W. P. Alexander

He ana Kuleana, Halepaka a me Aui Helu 6073 i wahi ana ma ke Halepaka o Moalii, a ma ka ili o Halepaka i Lahaina Maui.

Apuna 1. — E hoomaka ana ma ke kahi Kema Koomaha, a e holo ana Aho 5 1/2 Ki. 1.76 Kaulahao e pili ana me ke Kaulahao, — Aho 8 1/2 Ki. 6.80 Kaulahao e pili ana me Pua & Keawe; — Kema 65 1/2 Ki. 2.79 Kaulahao e pili ana me Keawe; — Aho 88 1/2 Ki. 5.05 Kaulahao e pili ana me ke Keawe; — Aho 5 1/2 Ki. 1.07 Kaulahao e pili ana me ke Davida Kaula; — A. 89 1/2 Ki. 4.52 Kaulahao e pili ana me ke Kaulahao; — Aho 73 1/2 Ki. 1.79 Kaulahao e pili ana me ke Paakai i ka malawaina; — A. 75 1/2 Ki. 2.57 Kaulahao e pili ana me ke Paakai; — A. 89 1/2 Ki. 2.55 Kaulahao e pili ana me ke Paakai; — A. 16 Ki. 0.95 Kaulahao e pili ana me ke Kaula (Kema) Aho 78 Ki. 3.86 Kaulahao e pili ana me ke Kaula a i kahi i hoomaka ai. Ma ili Eua Eua, Eua Kula, & Paakalua Kaulahao. (2 Eua, 3 Kula, 21 Roda.)

Apuna 2. He ana Kuleana o Halepaka & Aui e wahi ana ma Puna i Lahaina Maui. E hoomaka ana ma ke kahi Kema Koomaha, a e holo ana Kema 48 Ki. 2.29 Kaulahao ma kapa laka Koomaha; — A. 34 Ki. 1.42 Kaulahao e pili ana me ke Kaulahao; — Aho 59 Ki. 0.97 Kaulahao e pili ana me ke Kaulahao; — A. 36 Ki. 0.86 Kaulahao e pili ana me ke Kaulahao; — A. 59 1/2 Ki. 3.17 Kaulahao e pili ana me ke Aupuni; — Aho 37 Ki. 1.84 Kaulahao e pili ana me ke Aupuni a hiki i kahi i hoomaka ai. Ma ili Eua Kula & Eua Kula.

Scale 2 Chains an Inch.



1R261P
36. 7 13
1 34
3. 3 33

Helu 2320 Moakaka me Mea

Ua koi mai oia no kona wahi ma Moakaka, Laha oia Moakapuni; no ka mea, ua loa ia ia keia wahi...

a ua noho keakea ole ia a hiki i keia manawa.

Oia ka makou e hooko nei no Moakaka he kuleana hoi kona malalo o ke ano Alodio. Ina e uku mai oia i ko ke Aupuni hapa...

Pono nae ia ia ke uku no ka hookolokolo a me ka hooholo ana i ka olelo. Penei,

Table with handwritten entries and a column for monetary values in dollars and cents. Includes names like W. L. Lee, G. M. Robertson, J. H. Smith, and J. S. H. H. H.

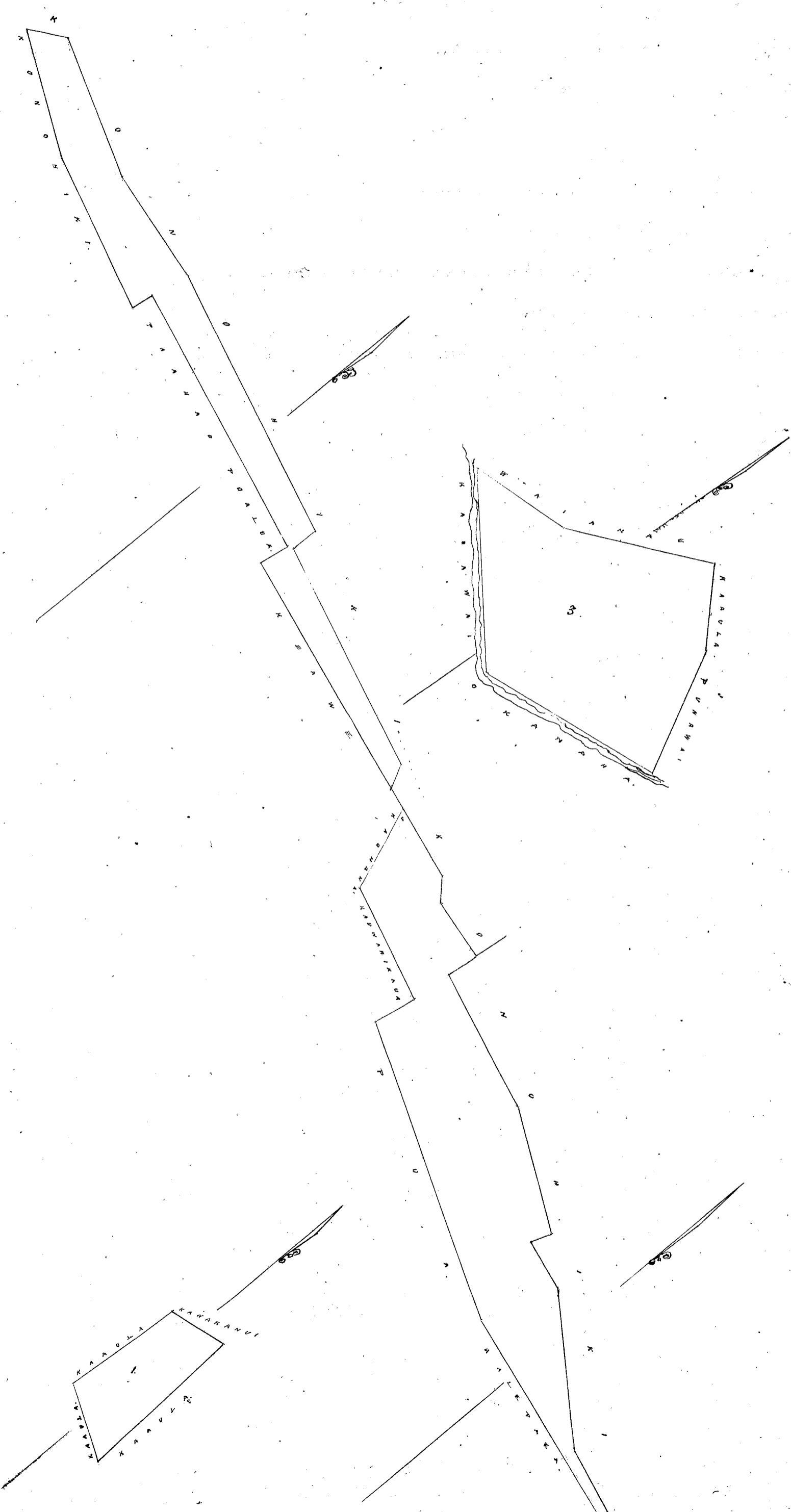
Eia na palena,

Amam e W. P. Alexander

Main table with columns for bearings (A, He), distances (No.), and bearings (He, A). Includes handwritten notes and calculations.

Apama 3. Ke palapala hoakaka i ke ana ana i kekahi Apama ana Muleana o Moakaka Helu 2320, e waiho ana...

Handwritten calculations and notes at the bottom of the page, including '3E 0.13' and '3E 3.33'.



Helu 2924 Kale Kailua

Ua koi mai oia no kona mau wahi ma Pannan, Lahaina, Mani no ka mea, ua loa ia ia keia mau wahi He wahi kahiko i ka mo. 1831

a ua noho keakea ole ia a hiki i keia manawa.

Oia ka makou e hooko nei no he kuleana hoi kona malalo o ke ano Alodio. Ina e uku mai oia, i ko ke Aupuni hapa ; alaila, ua ku pono ia ia ka palapala sila Alodio.

Pono nae ia ia ke uku no ka hookolokolo a me ka hooholo ana i ka olelo. Penei,

<i>W. L. Lee</i>	No ka rumi a me ke pai ana i ka olelo ma ka Nupepa,	\$ 1	ken.
<i>G. M. Robertson</i>	No ke kope ana i ka olelo koina aiao,	50	
	No ka palapala kii,	50	
	No ka hana ana i ka la	1	
<i>J. H. Smith</i>	No ke kope ana i na olelo a na hoike,	1	
	No ka ana ana i ka la <i>Aperila 1852. Ua kau ke ana \$3.75</i>		
<i>J. Kekaulahao</i>	No ke kope ana,	50	
	No ka hooholo ana i ka olelo, i ka ka. 15. a <i>Aperila. 1852.</i>	5 00	
	<i>Pau loa.</i>	<u>\$ 9.50</u>	

Eia na palena,

Anaia e W. P. Alexander

No Kale Kailua Helu 2924. - Oia kona kuleana ma ke Ahupuaa o Pannan, ma Lahaina, Mani. Eholu mau Apana. - Ua huikeia ka Apana 1 a me ka Apana 2 ma mau, a o ka Apana 3 nei, oia kona wahi, a o ke Koenā no Kahimua.

Apana 1. He pahale e fili ana oia ke Alani e fii ai i Lahainaluna.

E hoomaka ana ma ke kiki Akua Komohana a e holo ana

He 41³/₄ Hi. 2. 17 Kaul. e fili ana me Keone.

He 48¹/₂ No. 4. 88 " " " Alani i Lahainaluna

He 43¹/₂ No. 2. 39 " " " Puu

A. 50¹/₂ Hi. 4. 74 " " " T. C. Taylor a hiki aku i ka hiki i hoo-

smaka ai. Ka ili 1¹²/₁₀₀ Eka.

Apana 2. He aiaa kato ma ke auwaa o Kahomua.

E hoomaka ana ma ke kiki Komohana, a e holo ana

A. 40¹/₂ Hi. 0. 77 Kaul. e fili ana me Kekahuna

A. 59 Hi. 0. 70 " " "

He 27³/₄ Hi. 1. 03 " " " Kawaakoa

He 52¹/₈ No. 1. 13 " " " Kahawai

A. 68¹/₂ No. 0. 51 " " " Kamae

A. 15³/₄ No. 0. 48 " " " i ka hiki i hoomaka ai

Ka ili 1¹⁵/₁₀₀ Eka.

Apana 3. He aiaa kato nei, o ke Aiaa hapa keia, a ua lilo ke Koenā ia Kahimua.

E hoomaka ana ma ke kiki Keona Komohana, a e holo ana.

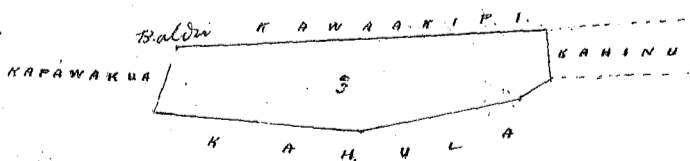
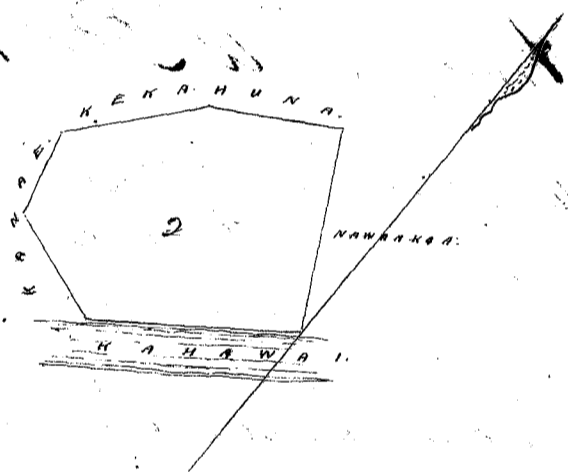
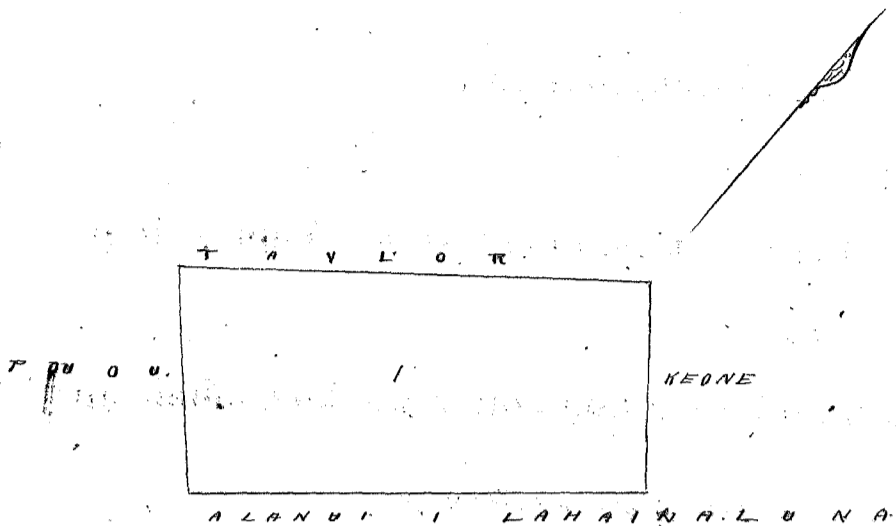
He 44¹/₂ Hi. 0. 71 Kaul. e fili ana me Kahaolilua.

A. 28³/₄ Hi. 2. 12 " " " Kahalo

A. 13³/₄ Hi. 1. 74 " " "

A. 7³/₄ No. 0. 42 " " "

A. $65\frac{1}{2}$ Ho. 0.45 Paul. e fili ana oie Kahunu
He. 22 Ho. 3.91 " " Puru & Baldwin
a Liki atu i kahi i larmaka ai Oka ili $\frac{3}{100}$ Oka



Helu 2099 Kalavomannu

Ua koi mai oia no kona *man wahi ma* *Kanhuwela, Anohu, Pahm;* no ka
mea, ua loa ia ia keia *man wahi* *in* *Hekauluohi* *mai* *i* *ka* *wa* *o* *Kalavomannu*.

a ua noho keakea ole ia a hiki i keia manawa.

Oia ka makou e hooko nei no *Kalavomannu* he kuleana hoi kona
malalo o ke ano Alodio. Ina e uku mai oia i ko ke Aupuni hapa *ka* ; alaila, ua ku
pono ia ia ka palapala sila Alodio.

Pono nae ia ia ke uku no ka hookolokolo a me ka hooholo ana i ka olelo. Penei,

<i>W. L. Lu</i>	No ka rumi a me ke pai ana i ka olelo ma ka Nupepa,	\$ 1	ken.
<i>G. M. Robertson</i>	No ke kope ana i ka olelo koina aaoa,	50	
	No ka palapala kii,	50	
<i>J. H. Smith</i>	No ka hana ana i ka la 17 o Iulai 1850	1	
	No ke kope ana i na olelo a na hoike, <i>1. Aao</i>	75	
	No ka ana ana i ka la	3	
<i>James Li</i>	No ke kope ana,	50	
<i>J. Hekaulahas</i>	No ka hooholo ana i ka olelo, <i>i ka la 8 a Augata 1851</i>	2 50	
		<u>9.75</u>	

Eia na palena,

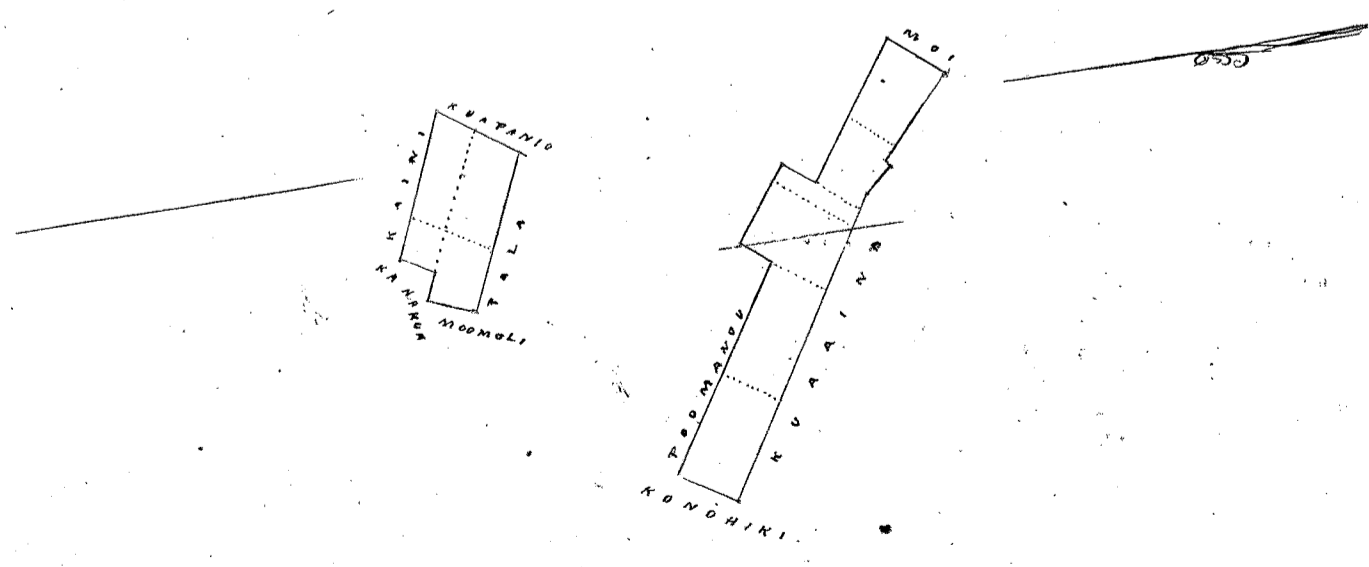
Amias *James Dillon*

Kalavomannu's Lots in Kanhuwela.

The first Consists of Mala patches and Mala land. Bounded on the Mauka side by *Hunaina* S. 51 1/2° E. 226 links
thence S. 47 1/2° E. 74 links; thence S. 58 3/4° E. 700 links; thence on the Waikiki side by *Honohiki* S. 31 1/2° W. 133 links;
thence on the Maikai side by *Tormanou* N. 58° W. 488 links; thence S. 39 3/4° W. 85 links; thence ~~on~~ N. 53 1/4° W. 195 links;
thence N. 39° E. 82 links; thence N. 57° W. 323 links; thence on the Ewa side by the land of *Moi* N. 38 1/2° E. 144 links to
the point of beginning. Contains 1 Awa 1 Awa, 33 Awa.

The second Consists of 4 patches of Mala land. Bounded on the Mauka side by the land of *Pala* S. 65 1/2°
E. 220 links, thence by an offset on the left of 8 feet; thence the same course 137 links; thence on the Waikiki side
by the land of *Moomohi* S. 122° W. 91 links; thence on the Maikai side by *Kanahuia* and *Kaini* N. 67 3/4° W. 61 links; thence
S. 29 1/2° W. 79 links; thence N. 68 1/4° W. 317 links; thence on the Ewa side by *Kanapanio* N. 31° E. 189 links to the point of
beginning. Contains 739.44 Sq. fathoms.

	E	37
Apr 1	1.	303
" 2	"	729
		1-1042





Helu 4602 *Hikio*

Ua koi mai oia no kona wahi ma *Puako Lahaia Moku o Maui*; no ka mea, ua loa ia ia keia wahi *in Puako mau kona i ka M. H. 1837*

a ua noho keakea ole ia a hiki i keia manawa.

Oia ka makou e hooko nei no *Hikio* he kuleana hoi kona malalo o ke ano Alodio. Ina e uku mai oia i ko ke Aupuni hapa *ha*; alaila, ua ku pono ia ia ka palapala sila Alodio.

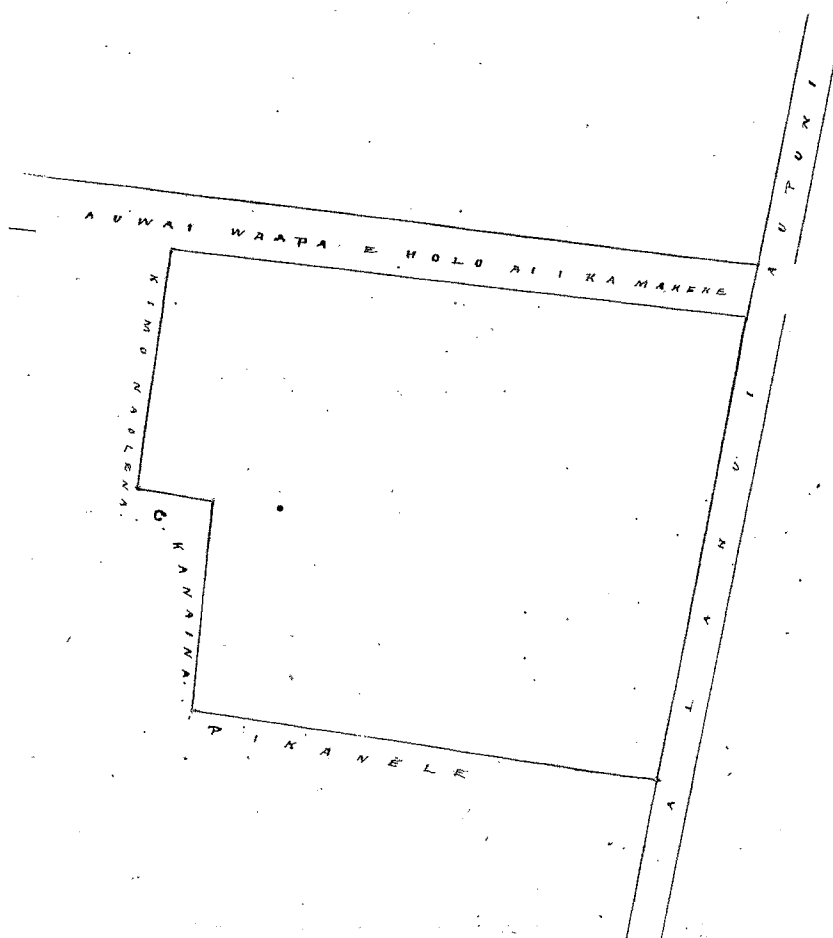
Pono nae ia ia ke uku no ka hookolokolo a me ka hooholo ana i ka olelo. Penei,

<i>W. Lee</i>	No ka rumi a me ke pai ana i ka olelo ma ka Nupepa,	\$ 1	ken.
<i>A. M. Robertson</i>	No ke kope ana i ka olelo koina aaoa,	50	
	No ka palapala kii,	50	
	No ka hana ana i ka la <i>9 Aug. 1849</i> ,	1	
<i>J. H. Smith</i>	No ke kope ana i na olelo a na hoike, <i>2 Nov.</i>	1 50	
	No ka ana ana i ka la <i>21. Iulai 1851</i> , <i>Ua ukuia ka ana ana</i>		
<i>James H.</i>	No ke kope ana,	50	
<i>J. K. Kapaunani</i>	No ka hooholo ana i ka olelo, <i>i ka la 8. o Aug. 1851</i>	2 50	
		<u>\$ 7.50</u>	

Eia na palena,

Amasa e J. S. Ma

Ke ana ana i kekahi Apama ana, o Hikio ana, ke Ahupuaa o Puako, Lahaia, Maui, Kei Lahaie.
E hoomaka ana ke hiki Hikio, o keia hapa, ana hiki i pili i ke Alama Aupuni a me ke
Pikanele, a holo aku ka ana ana No. 52 No. 1. 25 Kaul. ma ke K. Pikanele; alaila A. 111 No. 0. 55 Kaul. ma ke
C. Manana; alaila Ke. 52 1/2 No. 0. 20 Kaul. ma ke C. Manana a hiki i ke James Gardner; alaila A. 57 1/2 Ke. 1. 52
Kaul. ma ke Uafo a hiki i ke Alama Aupuni; alaila Ke. 25 No. 1. 24 Kaul. ma ke Alama a hiki i hiki i hoomaka
Ma keia Apama 37 Roda.





Hehu 2147 Oua

Ua koi mai oia no kona wahi ma Kamakela, Honolulu, Oahu no ka

mea, ua loa ia ia keia wahi no kaimi mai i ka wa o la ana o Hinan, mamua

o ka M. 4. 1839

a ua noho keakea ole ia a hiki i keia manawa.

Oia ka makou e hooko nei no C 110 he kuleana hoi kona malalo o ke ano Alodio. Ina e uku mai oia i ko ke Aupuni hapa ka ; alaila, ua ku pono ia ia ka palapala sila Alodio.

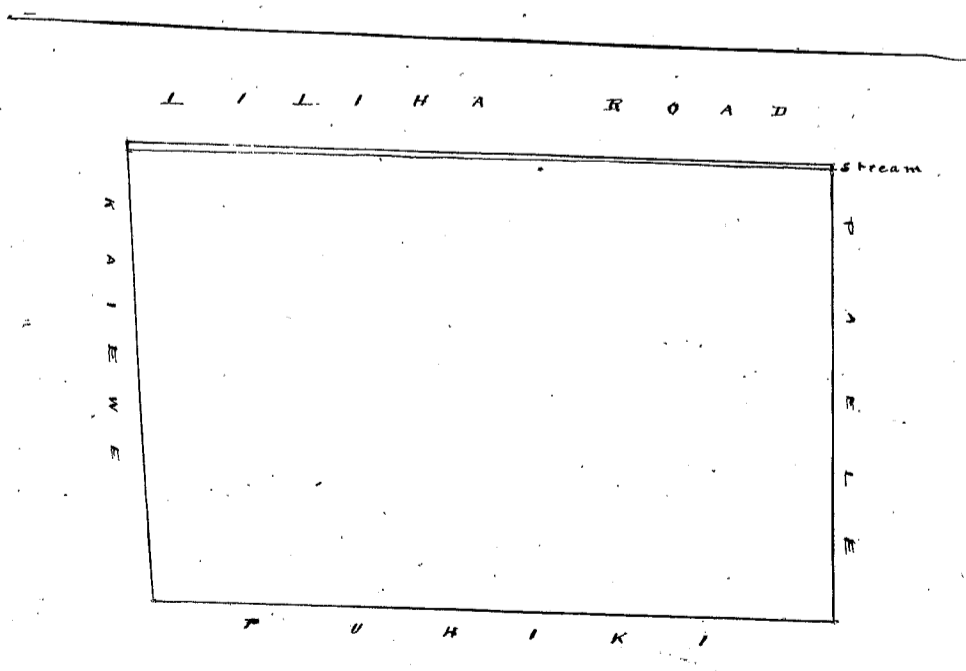
Pono nae ia ia ke uku no ka hookolokolo a me ka hooholo ana i ka olelo. Penei,

		\$	ken.
<i>W. L. Heu</i>	No ka rumi a me ke pai ana i ka olelo ma ka Nupepa,	1	
	No ke kope ana i ka olelo koina aaoa,		50
<i>G. M. Robertson</i>	No ka palapala kii,		50
	No ka hana ana i ka la 30 o Iulai 1851,	1	
<i>J. H. Smith</i>	No ke kope ana i na olelo a na hoike, 1. Aho,		75
	No ka ana ana i ka la 20 o Novemala 1850,	2	
<i>Samueli</i>	No ke kope ana,		50
<i>K. H. Kaulahao</i>	No ka hooholo ana i ka olelo, i ka la 18. o. Augata 1851.	2	50
			<u>8.75</u>


Eia na palena,

Amia v. James Dillon

Three Acolui. Commencing on the South side of Liliha Road; thence S. 52 3/4 E. 100 feet bounded by Paole's land; thence S. 39 1/2 W. 150 feet bounded by Puhiki's land; thence N. 55 1/2 W. 100 feet bounded by Kiriwa's land to the margin of Liliha Road; thence N. 39 1/2 E. 155 feet along said margin of said Road to the point of beginning. Containing 423.6 fathoms.



Scale 50 ft. to one tenth, or, the 500.



Helu 975 S. Kaao

Ua koi mai oia no kona wahi ma Tahaina Aulavakauhale, Maui, no ka mea, ua loa ia ia keia wahi ma Kalaitora ma kona amakaukane i ka M. H. 1839

a ua noho keakea ole ia a hiki i keia manawa.

Oia ka makou e hooko nei no S. Kaao he kuleana hoi kona malalo o ke ano Alodio. Ina e uku mai oia i ko ke Aupuni hapa ha ; alaila, ua ku pono ia ia ka palapala sila Alodio.

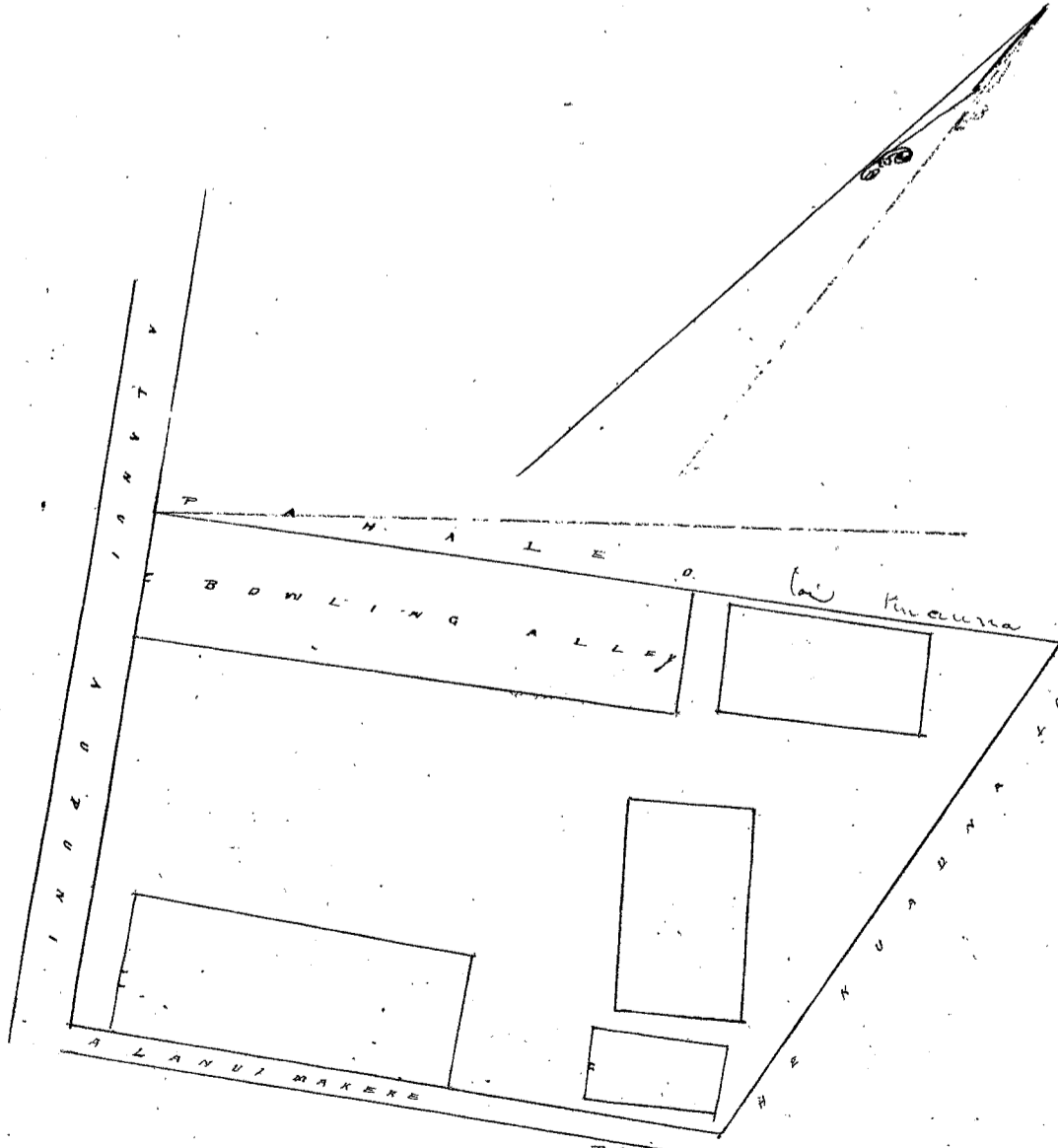
Pono nae ia ia ke uku no ka hookolokolo a me ka hooholo ana i ka olelo. Penei,


W. L. Lee	No ka rumi a me ke pai ana i ka olelo ma ka Nupepa,	\$ 1	ken.
G. M. Robertson	No ke kope ana i ka olelo koina aono,	57	
	No ka palapala kii,	57	
J. H. Smith	No ka hana ana i ka la 5 Mei 1848,	1	
Loanoli	No ke kope ana i na olelo a na hoike, 1.0000,	75	
	No ka ana ana i ka la 14 o Augate 1851,	3	
J. Kekaulaha	No ke kope ana,	50	
	No ka hooholo ana i ka olelo, i ka la. 22 o Augate 1851,	2 50	
		<u>\$ 9 75</u>	

Eia na palena,

Amia o S. S. Ua

Apama. Ke ana ma i kahi Amia ma Tahaina o S. Kaao ma ke Ahupuaa ma Tahaina i Maui.
 O hoohele ana ma ke kahi Komohele o keia pahale, ma kahi i fiki ai i ka Maui Nui ma ke kahi pahale
 a holo ana ma ana ana. N. 50° W. 1.47 Mau. ma ka pua a holo A. 53° N. 1.00 Mau. a holo N. 12 1/2° W. 1.
 61. Mau. ma Ahupuaa hoi; holo N. 52 1/2° W. 1.76 Mau. ma ka pua a holo ma ke Maui Nui ma ke kahi i hoohele ai
 ma ke Maui Nui; holo N. 38° W. 1.40 Mau. ma ke Maui a holo i kahi i hoohele ai
 Ma ia Ahupuaa 1 Roda 9 Roda.





Helu ~~6116~~ Niaw no Heanu (now on Books for Heanu)

Ua koi mai oia no kona mau wahi ma *Kiwaokama Honolulu, Mookupuni Oahu*, no ka mea, ua loa ia ia keia mau wahi ma kona amakakame mai a ua loa hui i kona amakakame no *Kamehameha* mai mamua aku o ka hannahe a *Sianni* i ka M.A. 1831.

a ua noho keakea ole ia a hiki i keia manawa.

Oia ka makou e hooko nei no *Niaw no Heanu* he kuleana hoi kona malalo o ke ano Alodio. Ina e uku mai oia i ko ke Aupuni hapa ha ; alaila, ua ku pono ia ia ka palapala sila Alodio.

Pono nae ia ia ke uku no ka hookolokolo a me ka hooholo ana i ka olelo. Penei,

<i>W. L. Her</i>	No ka rumi a me ke pai ana i ka olelo ma ka Nupepa,	\$ 1	Ken.
<i>G. M. Robertson</i>	No ke kope ana i ka olelo koina / aono,	50	
<i>J. M. Smith</i>	No ka palapala kii,	50	
<i>J. M. Smith</i>	No ka hana ana i ka la 22 Mar. 1848 & Julai 17, 1851,	2	
<i>J. M. Smith</i>	No ke kope ana i na olelo a na hoike, 3 No. 1851,	2	
<i>J. M. Smith</i>	No ka ana ana i ka la 1 o Augate 1851 Ukena ke ana ana \$ 2.50		
<i>J. M. Smith</i>	No ke kope ana,	50	
<i>J. M. Smith</i>	No ka hooholo ana i ka olelo, i ka la 22 o Augate 1851	2 50	
		<u>\$ 9. -</u>	

Eia na palena,

Anaia & J. W. Mahalena

Kulicama o Niaw ma Kiwaokama Honolulu, Mookupuni Oahu

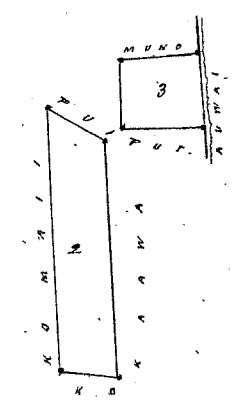
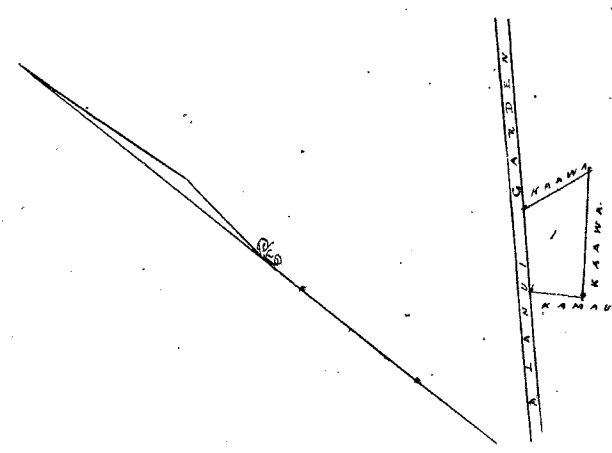
Ahana 1. - 1 Kabuakale. E hoohele ana ma ke kahi Komohana Maikai o keia pa e pili ana me ke Kamae a me ke Kamae Garden, a holo kom. 43° 30' hiki 700 fad. i ka pa o ka awa, a hoohele ma ke kahi o keia pa a i ke Kamae o Garden, penei Ak. 46° hiki 1 3/100 fad., hiki Ak. 78° 30' kom. 79 1/100 fad. hiki i kahi i oleloia mamua; a hoohele ma ke kahi kom. 38° 30' kom. 9 1/100 fad. i kahi i hooheleia. Ma ia Ahana 81 Ahana Kamae

Ahana 2. - 2 Kamae. E hoohele ana ma ke kahi Komohana Maikai o keia pa e pili ana me ke Kamae a me ke Kamae, a holo Ak. 41° hiki 2 1/100 fad. i ke Kamae; hiki kom. 14° hiki 65 1/100 fad. i ke Kamae kom. 41° kom. 2 1/100 fad. Ak. 40° 30' kom. 5 1/100 fad. i kahi i hooheleia. Ma ia Ahana 136 Ahana Kamae

Ahana 3. - 3 Kamae. E hoohele ana ma ke kahi Komohana Maikai o keia pa e pili ana me ke Kamae a holo i ka Ak. 42° hiki 1/100 fad. hiki i ke Kamae kom. 51° hiki 59 1/100 fad. i ke Kamae kom. 42° kom. 7 1/100 fad. i ke Kamae; Ak. 55° kom. 8 1/100 fad. i kahi i hooheleia. Ma ia Ahana 78 Ahana 4 Kamae Kamae

81
186
78
365

81
186
264 - 410
245





Helu 1607 Kamau (no Keana)

Ua koi mai oia no kona mau wahi ma Kaakofua Honolulu, Mokuopuni Oahu; no ka mea, ua loa ia ia keia mau wahi ma Puhia mai i ka M. 4. 1831.

a ua noho keakea ole ia a hiki i keia manawa.

Oia ka makou e hooko nei no Kamau (no Keana) he kuleana hoi kona malalo o ke ano Alodio. Ina e uku mai oia i ko ke Aupuni hapa ha; alaila, ua ku pono ia ia ka palapala sila Alodio.

Pono nae ia ia ke uku no ka hookolokolo a me ka hooholo ana i ka olelo. Penei,

		\$	ken.
<i>W. Lee</i>	No ka rumi a me ke pai ana i ka olelo ma ka Nupepa,	1	
<i>G. M. Robertson</i>	No ke kope ana i ka olelo koina / aaoa,		50
	No ka palapala kii,		50
<i>J. H. Smith</i>	No ka hana ana i ka la 7 o Feb. 1849	1	
	No ke kope ana i na olelo a na hoike, / kea		75
<i>J. Kekaula</i>	No ka ana ana i ka la 1 o Augate 1851		50
	No ke kope ana,		50
	No ka hooholo ana i ka olelo, i ka la 22 o Augate 1851	2	50
		<hr/>	
			\$ 6.75

Eia na palena,

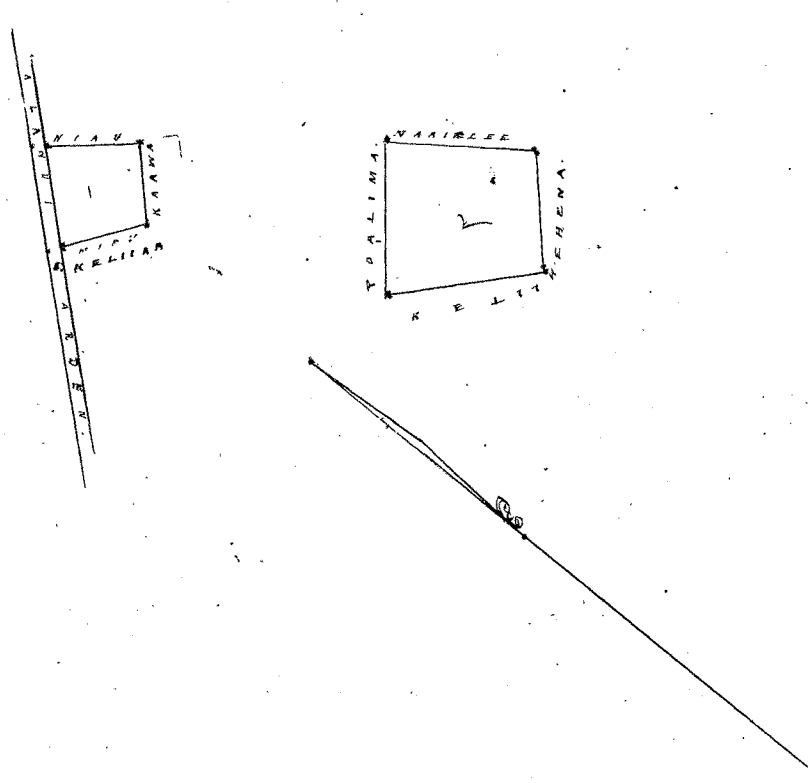
Amia S. W. Merkulena

Kuleana o Kamau ma Kaakofua, Honolulu, Oahu, Mokuopuni, Oahu.

Ahana 1. Pahale. E hoomaka ana ma ke kahi Komohana o keia i pili ana me ke Kamae Garden, a hiki i ke Kom. 55° 00' N. 9 1/2' no houl. i ka kahi o Keana, hiki i ke Kom. 44° 00' N. 8 1/2' no houl. i ke Keana oia; Ke. 43° 30' Kom. 1 1/2' no houl. i ke Kamae Garden, hiki i ke Kom. 35° 30' Kom. 1 1/2' no houl. i kahi i Komohana. Ma i ke Ahana 116 Ahana Kea

Ahana 2. Ahia. E hoomaka ana ma ke kahi Komohana o keia i pili ana me ke Kamae Garden, a me ke Keiwehena, a hiki i ke Kom. 37° 00' N. 1 1/2' no houl. i ke Ahia; Kom. 51° 00' N. 1 1/2' no houl. i ke Keiwehena; Kom. 49° 00' N. 1 1/2' no houl. Ke. 48° 00' N. 1 1/2' no houl. hiki i kahi i Komohana. Ma i ke Ahana 283 Ahana 4 Ahana Kea.

116
399a 4





2762
 Helu ~~464~~ Nawaakoa.

Ua koi mai oia no kona mau wahi ma Lapakea ma Panaua. ^{ma} Lahaina Maui no ka mea, ua loa ia ia keia mau wahi o ka Apana 2 no kēkahi mai i kona kaitiama i ka N. 16. 1 o ka Apana 3, no Kumakini mai i kona kaitiama i ka W. N. 1838.

a ua noho keakea ole ia a hiki i keia manawa.

Oia ka makou e hooko nei no *Nawaakoa* he kuleana hoi kona malalo o ke ano Alodio. Ina e uku mai oia i ko ke Aupuni ^{meu} hapa ; alaila, ua ku pono ia ia ka palapala sila Alodio.

Pono nae ia ia ke uku no ka hookolokolo a me ka hooholo ana i ka olelo. Penei,

			\$	ken.
<i>W. L. Hee</i>	No ka rumi a me ke pai ana i ka olelo ma ka Nupepa,			
<i>G. M. Robertson</i>	No ke kope ana i ka olelo koina aiao,			
<i>J. M. Smith</i>	No ka palapala kii,			
<i>J. S. P. Jones</i>	No ka hana ana i ka la			
<i>J. Kaulaheo</i>	No ke kope ana i na olelo a na hoike,			
	No ka ana ana i ka la <i>Ua kaha ke uku o ke ana i ka N. P. Alexander & L. P. Co.</i>			
	No ke kope ana,			
	No ka hooholo ana i ka olelo, <i>Septemaba 15, 1851.</i>			
	<i>Uku hoo Low</i>		\$	7. 00

Eia na palena, Maia o *W. P. Alexander*

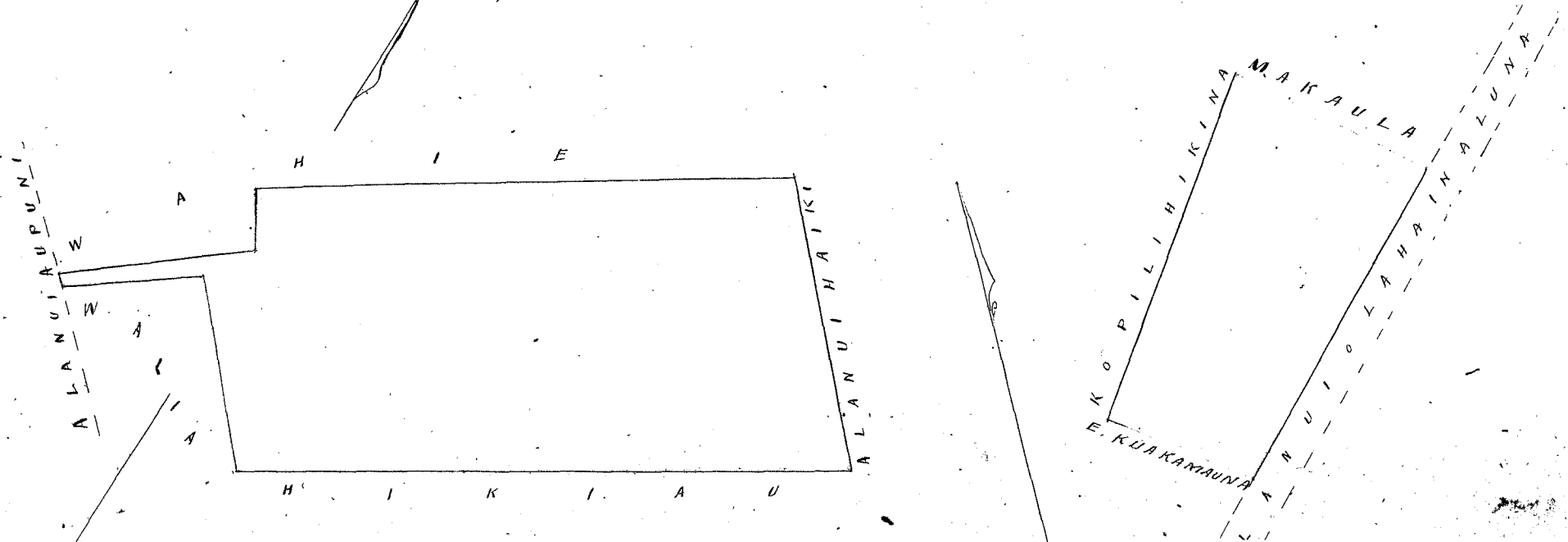
Apana 2.
 He palapala e hakahaka ana i ke ana ana i kekahi Apana aino kuleana o Nawaakoa Helu 464 e waiho ana ma ke kōpaka o Lapakea, o Aupuni ma Lahaina Maui.

E kōmaka ana ma ke kōpaka o ka Mānawa a me ke Mānawa Aupuni, a e hōlo ana

Akau 51 3/4 Kōkōhina	1.26 kaulaheo	e hōlo ana me ke Kōkōhina
Akau 31 1/2 Kōmōhana	0.40 "	"
Akau 50 3/4 Kōkōhina	3.43 "	"
Kōmā 43 1/4 Kōmōhana	1.90 "	ma kekahi Mānawa kōkōhina
Kōmā 57 1/4 Kōmōhana	3.95 "	e hōlo ana me ke Kōkōhina
Akau 40 1/2 Kōmōhana	1.30 "	" " Mānawa
Kōmā 52 1/2 Kōmōhana	0.92 "	ke Mānawa Aupuni
Akau 13 Kōmōhana	0.09 "	" " " a hiki i kahi i kōmaka ai

Kōkōhina Mānawa a me kōmakaheo kōmakaheo Kōkōhina

Apana 3.
 He ana ana i kekahi Apana aino o Nawaakoa ma ke kōpaka o Panaua, ma Lahaina, Maui. He kōkōhina
 E kōmaka i ke kōpaka i kōkōhina i ke Mānawa Lahaina, a me ke Mānawa, a hōlo ana me ke ana ana
*He 43 o Kōmā 4.63 kaulaheo ma ke Mānawa Lahaina, alaila He 55 1/2 Kōmā 2.03 kaulaheo ma ke C. Mānawa alaila A. 38 1/2 Kōkōhina 4.77 kaulaheo ma Kōkōhina alaila He 51 Kōkōhina 2.77 kaulaheo ma ke Mānawa a hiki i kahi i kōmaka ai.
 Ma kōkōhina Apana 1 Eka 19 Roda.*



1965.

Helu 464 & 2762 Nawaakoa

Maui. He palapala hoakaka i ke ana ana i kekahi o ana ana Kuleana o Nawaakoa Helu 464 & 2762 e waiho ana ma ke Ahupuaa o Moanui ma Lahaina, Maui.

Hookahi Loi kea. E hoomaka ana ma kekahi o ana ana Komohana, a e holo ana

Helu	59 1/4	Komohana	1.62	Kaulahao e pili ana me ke	Palea
Akua	34	Komohana	0.67	"	"
Akua	56	Hikina	1.07	"	"
Helu	30 1/4	Hikina	0.77	"	"

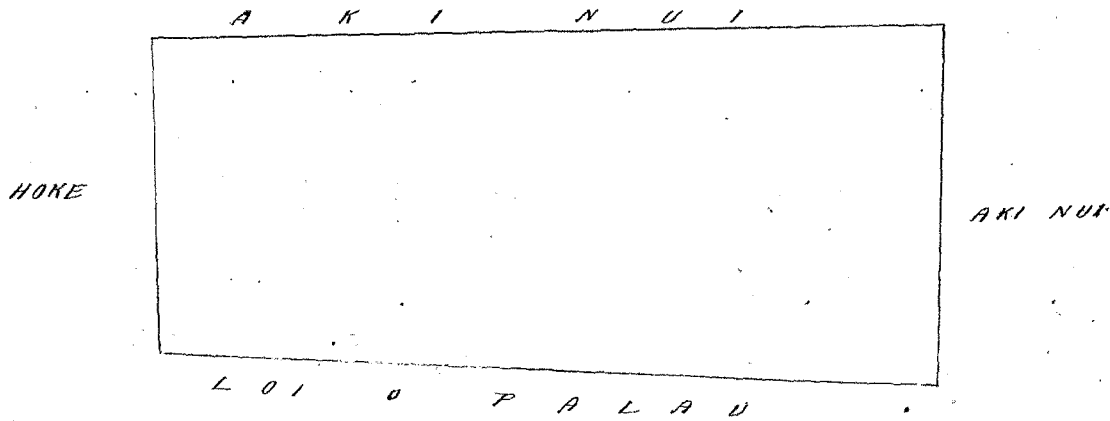
a hiki i kahi i hoomaka ai.

Kaali Umikumamauiwa Roda.

19

Ua hana ma \$2.00 ma ke ana ana }
W. P. Alexander }

W. P. Alexander
Kua Ananui



Helu 8316. Kauwika. *Text 1.*

Ua koi mai oia no kona wahi ma *Konoula, Honolulu, Aina, Moku, Oahu* no ka mea, ua loa ia ia keia wahi *no Kalulukahi mai ka Apana 1, a no Kalumaiina mai ka Kalulukahi, a ua ia i ka Mo. St. 1840. A o ka Apana 2, ua hiamam mai ia i ka Mo. H. 1841.*

a ua noho keakea ole ia a hiki i keia manawa.

Oia ka makou e hooko nei no *Kauwika* he kuleana hoi kona malalo o ke ano Alodio. Ina e uku mai oia i ko ke Aupuni hapa *ka*; alaila, ua ku pono ia ia ka palapala sila Alodio.

Pono nae ia ia ke uku no ka hookolokolo a me ka hooholo ana i ka olelo. Penei,

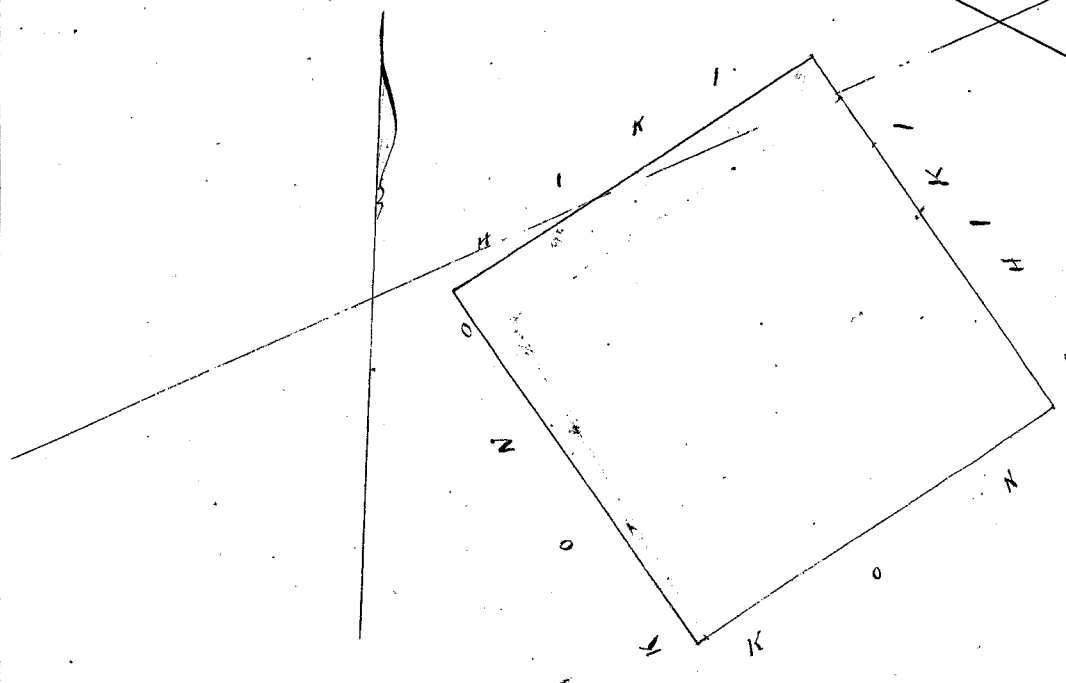
		\$	ken.
<i>W. H. Hee</i>	No ka rumi a me ke pai ana i ka olelo ma ka Nupepa,		
<i>G. M. Robertson</i>	No ke kope ana i ka olelo koina aono,		
	No ka palapala kii,		
<i>J. H. Smith</i>	No ka hana ana i ka la		
	No ke kope ana i na olelo a na hoike,		
<i>Samueli</i>	No ka ana ana i ka la <i>Ua kaa ko ana ia L. S. Ua</i>	\$ 3.00	
<i>J. H. Kaulahao</i>	No ke kope ana,		
	No ka hooholo ana i ka olelo, <i>Septemaba. 15, 1851.</i>		
	<i>Uaupau Lou</i>	\$ 4.00	

Eia na palena,

Anaia o L. S. Ua o A. F. Turner

Apana 1
 Ua ana ana i ke kuleana pahahe o *Kauwika*, ma *Konoula, Honolulu, Aina, Oahu*.
 E hoomaka i ke ana ma ke kiki *Hikina* o keia pahahe, a holo aku ka ana mua *Akau 57 Kom. 2*
Skauk. ma Konohiki, atala Aka 52 Komohana 2, 26 kaul. ma ^{Alama, olelo} Konohiki, alaila Aka 37, Hikina 2, 26 kaul.
 ma ke *Konohiki*, alaila *Akau 52, Hikina 2, 26 kaul. ma ke Konohiki a hiki aku i ka kiki a hoomaka ai.*
 (Malalo o keia *Apana 5 Kaulaha 13 Apana* *Kuumahalike*.)

1 E nana ma kela *Akau 1367, No ka Apana 1.* Oia ka pololei.



Hooponopono honua e
J. P. Kalama ma kuahele
 no ka pono ole, a ua pololei.
 a hooponopono honua ka olelo.
J. L. Kaulaha
Kakamahele

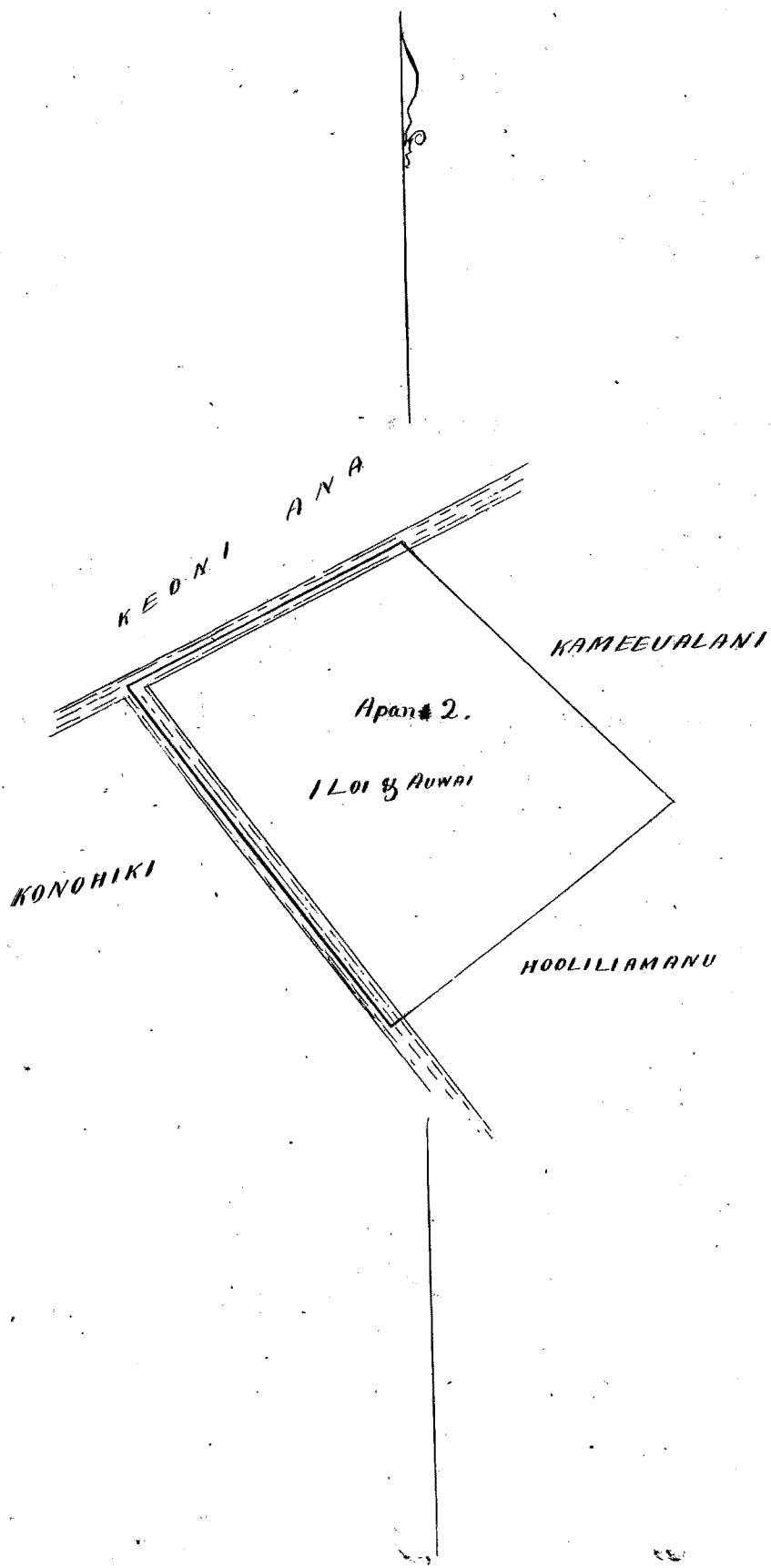
1 Kaul = 1 Ikiha.

Apana 2. *Loi me Auwai ma Konoula, Honolulu, Aina, Oahu.*
 E hoomaka ana ma ke kiki *Akau*, a holo ana *Aka 16 Hikina*
215 fauku e pili ana i ke Kuumahalike. Aka 52 Komohana 205 fauku e pili ana
i ke Kooliwamau, Aka 37 Komohana 248 fauku e pili ana i ke Konohiki,
Aka 63 Hikina 180 fauku e pili ana i ke Aina a i ke kiki mua.

8316 o ka Eka.

18 September 1851.

A. F. Turner
Mua ana ana



Pono aua i aia ke uku no ka hoo'kolokolo a me ka hoo'holo ana i ka olelo. Penei
 No ke ana ana a me ka hoo'holo ana i ka olelo, Sepatemahu 15, 1852.
 Uku Pauloa #5.

Apana 1. Ke ana ana i ke kuberua pahuale o Kauhiki ma Kapaemahu,
 Honolulu Aina, Oahu.

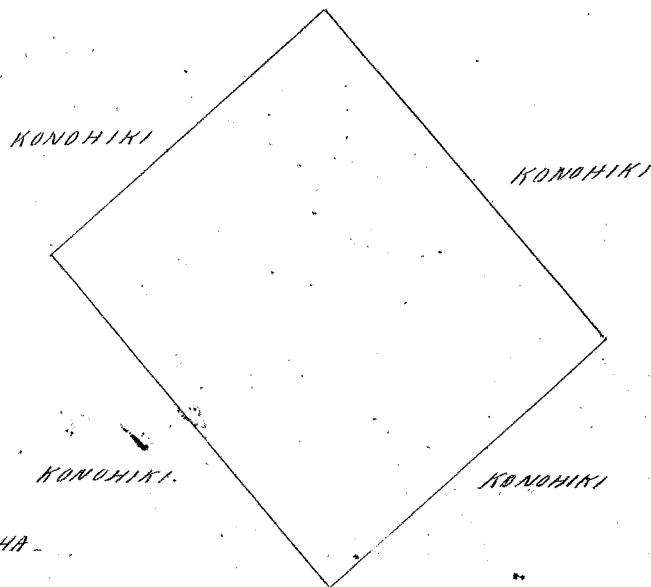
E hoomaka i ke ana ma ke kipi Kikina o keia pahuale a holo aku ka
 ana ma Kauh 37 1/2 Komohana 2, 26 kaula ma Konoiki Alaila Kema 52 1/2 Komohana
 1, 95 kaula ma Konoiki, Alaila Kema 37 1/2 Kikina 2, 26 kaula ma ke Konoiki, Alaila
 Kauh 52 1/2 Kikina 1, 95 kaula ma ke Konoiki a hiki aku i ke kipi i hoomaka i a.

Ma ke o keia Apana

4 1/100 Kaula

Apana o P. S. Oa.

June 16, 1851.



1 KAULAHAO - INIHA

Ma S. P. Kalamo i hooponopono hono
 i keia, Dekemaba 13, 1852. a ua pololei keia
 hana ana.

Helu 1853. Nuku ✓
See 43 P. 110

Ua koi mai oia no kona wahi ma Puchuchunui, Lakaia Maui no ka
mea, ua loa ia ia keia wahi no Kaheluna mai i ka M. K. 1841 - mahope iho i ke kau
ana o na Hanawai.

a ua noho keakea ole ia a hiki i keia manawa.

Oia ka makou e hooko nei no Nuku he kuleana hoi kona
malalo o ke ano Alodio. Ina e uku mai oia i ko ke Aupuni hapa *ha*; alaila, ua ku
pono ia ia ka palapala sila Alodio.

Pono nae ia ia ke uku no ka hookolokolo a me ka hooholo ana i ka olelo. Penei,

<i>W. H. Kei</i>	No ka rumi a me ke pai ana i ka olelo ma ka Nupepa,	\$	ken.
<i>G. M. Robertson</i>	No ke kope ana i ka olelo koina aaoa,		
<i>J. H. Smith</i>	No ka palapala kii,		
<i>J. J. Louisi</i>	No ka hana ana i ka la		
<i>J. M. Kaulahao</i>	No ke kope ana i na olelo a na hoike,		
	No ka ana ana i ka la		
	No ke kope ana,		
	No ka hooholo ana i ka olelo, <i>Sept. 15, 1851.</i>		
	<i>Whupauloa</i>		<u>7.00</u>

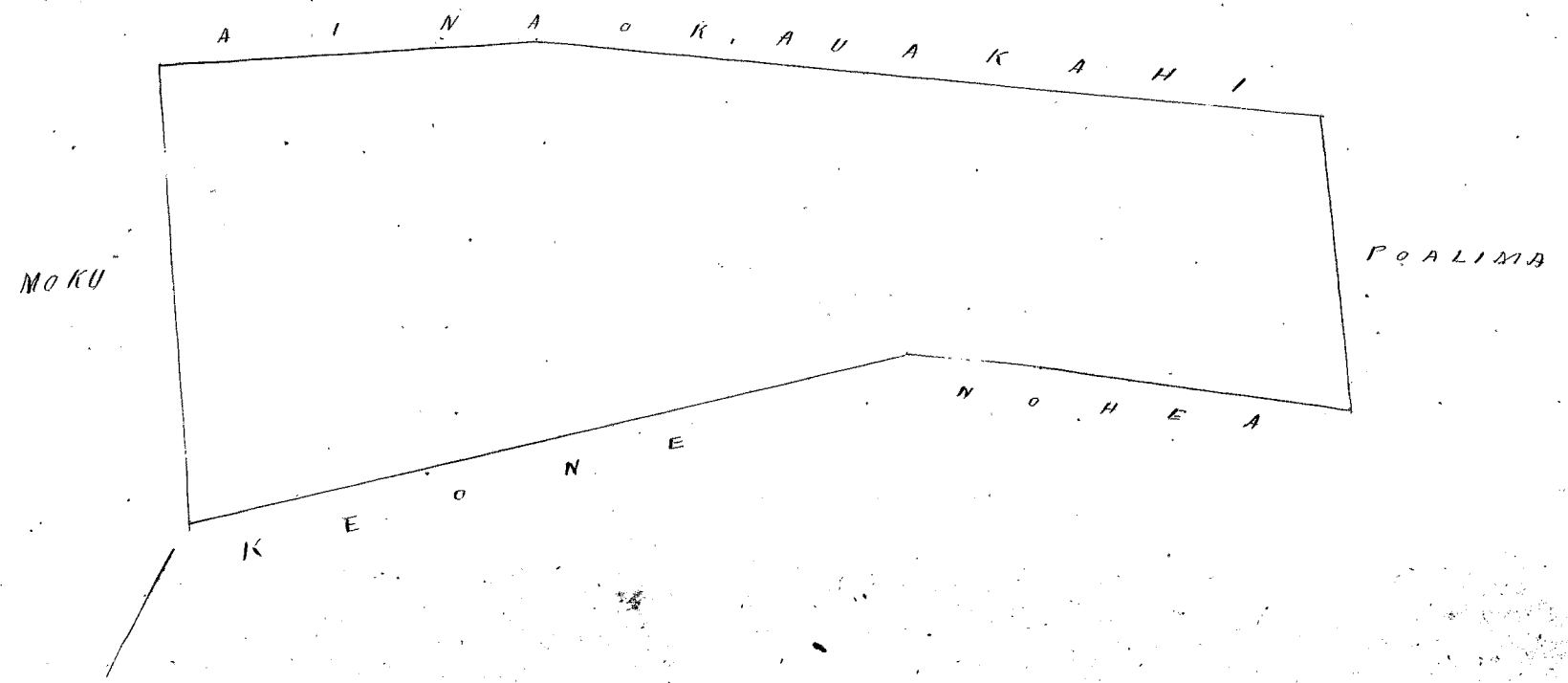
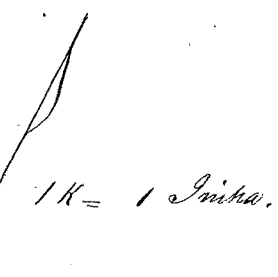
Eia na palena,


Amia W. P. Alexander

He palapala hakahaka i ke ana ana i kekahi Opana aina kulanā o Nuku Helu 1853. E uaihi ana
kia Opana Aina ma Puchuchunui, ma Lakaia Maui.

- C haamaka ana ma ke kili Kema i keia, kahi i kili eia ia Mahe lāua i Kema, a e kili ana.
- Akau 31 1/4 Hanohana 2.53 Kaulahao ma ke Moku.
 - Akau 58 3/4 Kikina 2.05 " " Kawakahi.
 - Akau 67 1/2 Kikina 4.39 " "
 - Kema 33° Kikina 1.64 " ma ke pualina.
 - Kema 70° Hanohana 1.74 " " ke Moku.
 - Kema 64° Hanohana 0.77 " " Kema.
 - Kema 49° Hanohana 4.67 " ma ke Kema a i kahi i haamaka i.
- Ka iho Kookahi Eka, haamakaolukumamakeahi Koda.

See 43 P. 110 $\frac{1E 31}{1-65}$ 34 P.





Helu 4878 No. 10. Makaele.

Ua koi mai oia no kona wahi ma *Pookuhunui Lohaina Hawaii* no ka
mea, ua loa ia ia keia wahi o ka *Apana mua i ka M. K. 1839* ke wahi waiho wale no,

a ua noho keakea ole ia a hiki i keia manawa.

Oia ka makou e hooko nei no *Makaele* he kuleana hoi kona
malalo o ke ano Alodio. Ina e uku mai oia i ko ke Aupuni hapa ; alaila, ua ku
pono ia ia ka palapala sila Alodio.

Pono nae ia ia ke uku no ka hookolokolo a me ka hooholo ana i ka olelo. Penei,

		\$	ken.
<i>W. L. See</i>	No ka rumi a me ke pai ana i ka olelo ma ka Nupepa,		
	No ke kope ana i ka olelo koina aao,		
<i>G. M. Robertson</i>	No ka palapala kii,		
	No ka hana ana i ka la		
<i>C. W. Smith</i>	No ke kope ana i na olelo a na hoike,		
<i>S. Kaulahao</i>	No ka ana ana i ka la		
	No ke kope ana,		
<i>Louise</i>	No ka hooholo ana i ka olelo, <i>15 Sepatemaha 1851</i>		
	<i>Ukupaaloa</i>		<u>\$ 5.00</u>

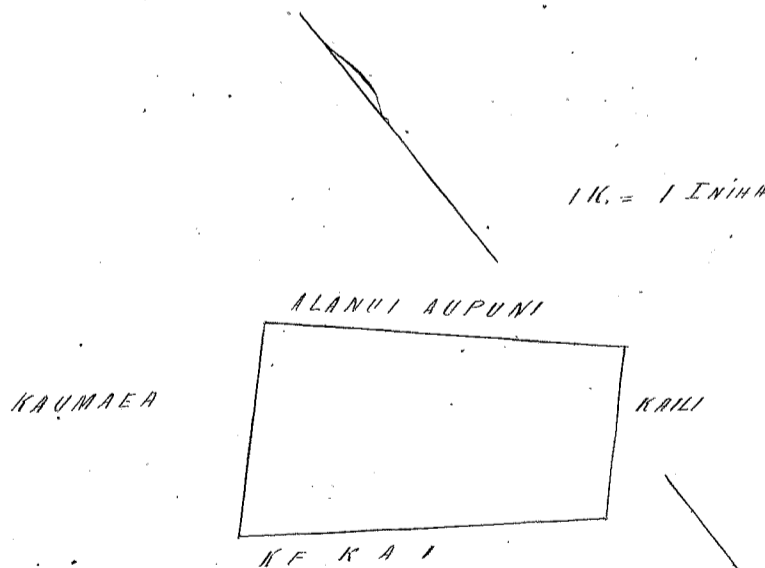
Eia na palena,


Maia o W. P. Alexander.

Apana 1. He palapala huakaka i ke ano ana i kekahi Apana aia kuleana o Makaele, Helu 4878. Ap. 30. He palapala e waiho ana ma Pookuhunui ma Lohaina i Hawaii.

E hoomaka ana ma ke kiki Heema Wikeina o kii, ma ka hiki i pili ai oia ia kii, a i holo ana. Apan 4874 Heema 1.92 kaulahao ma ka ala, Heema 4874 Heema 1.14 kaulahao ma ka pa o L. P. Heema ma Heema 55th Heema 1.94 kaulahao ma ka hiki. Apan 4874 Heema 0.90 kaulahao ma ka pa o kii a i hiki i hoomaka ai.

Ma i Heema i hoomaka ai. Heema 1.14 kaulahao ma ka hiki.





Helu 1878 No. Kauhohokai.

Ua koi mai oia no kona wahi ma Puhuchunui Lohaina Maui no ka mea, ua loa ia ia keia wahi o ka Ipana mua i Palama mai i ka M. H. 1836. mamua aku i ke kaa ana o na Kanawai

a ua noho keakea ole ia a hiki i keia manawa.

Oia ka makou e hooko nei no Kauhohokai. he kuleana hoi kona malalo o ke ano Alodio. Ina e uku mai oia i ko ke Aupuni hapa ; alaila, ua ku pono ia ia ka palapala sila Alodio.

Pono nae ia ia ke uku no ka hookolokolo a me ka hooholo ana i ka olelo. Penei,

<i>W. Lee</i>	No ka rumi a me ke pai ana i ka olelo ma ka Nupepa,	\$	ken.
<i>G. M. Robertson</i>	No ke kope ana i ka olelo koina aaoa,		
<i>J. H. Smith</i>	No ka palapala kii,		
<i>J. H. Smith</i>	No ka hana ana i ka la		
<i>J. H. Smith</i>	No ke kope ana i na olelo a na hoike,		
<i>J. H. Smith</i>	No ka ana ana i ka la		
<i>J. H. Smith</i>	No ke kope ana,		
<i>J. H. Smith</i>	No ka hooholo ana i ka olelo, 15, Sepatemaba 1851.		
			<u>\$ 6.00</u>

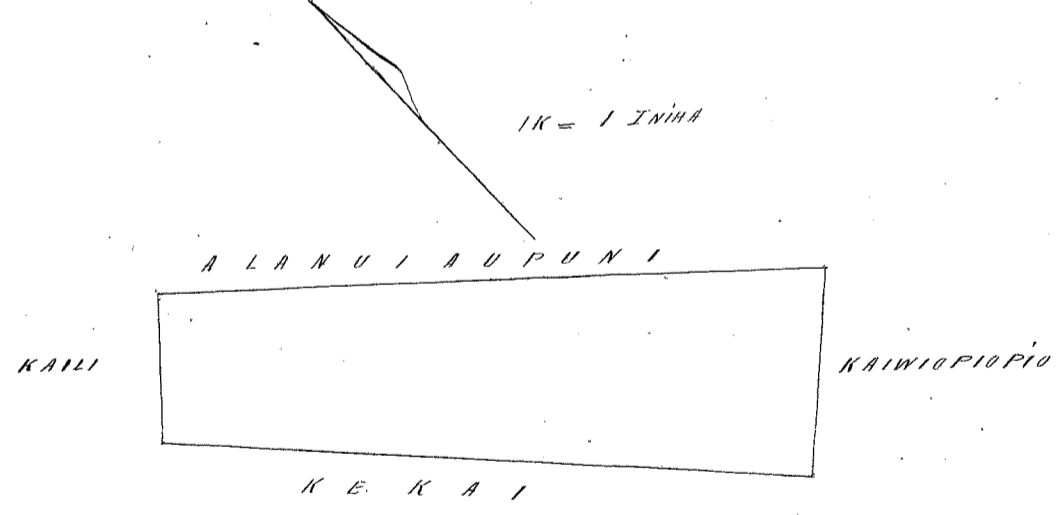
Eia na palena,


Maria M. P. Alexander

Ap. 10. He palapala heakaka i ke ana ana i hehele Apama ana hehele i Kauhohokai Helu 1878 Ap. 10. he hehele e waiho ana ma Puhuchunui oia Lohaina Maui.

E hoomaka ana ma ke kihi Kama Kikina o keia e jili ana ma ke pa o Kawaiopio, a e hiki ana Kama 45th Kama 1.11 Kaul. ma ke pa o Kawaiopio. Aka 43th Kama 3.43 kaul. ma ke haka. Aka 41th Kama 0.78 kaul. ma ke pa o Kawai. Kama 50th Kama 3.17 kaul. ma ke ala Aupuni i ke kihi i hoomaka ai.

Ka ili Keokahu Ruda, Unitesmamama Ruda.





Hele 689y. Kiope.

Ua koi mai oia no kona wahi ma Puhuehuni, Tahaina, Maui, no ka mea, ua loa ia ia keia wahi o ka Apana Maa no Kuleleka mai i ka M. H. 1843, a ua loa hoi ia Kuleleka no Kuleleka mai i ka M. H. 1835.

a ua noho keakea ole ia a hiki i keia manawa.

Oia ka makou e hooko nei no Kiope he kuleana hoi kona malalo o ke ano Alodio. Ina e uku mai oia i ko ke Aupuni hapa ; alaila, ua ku pono ia ia ka palapala sila Alodio.

Pono nae ia ia ke uku no ka hookolokolo a me ka hooholo ana i ka olelo. Penei,

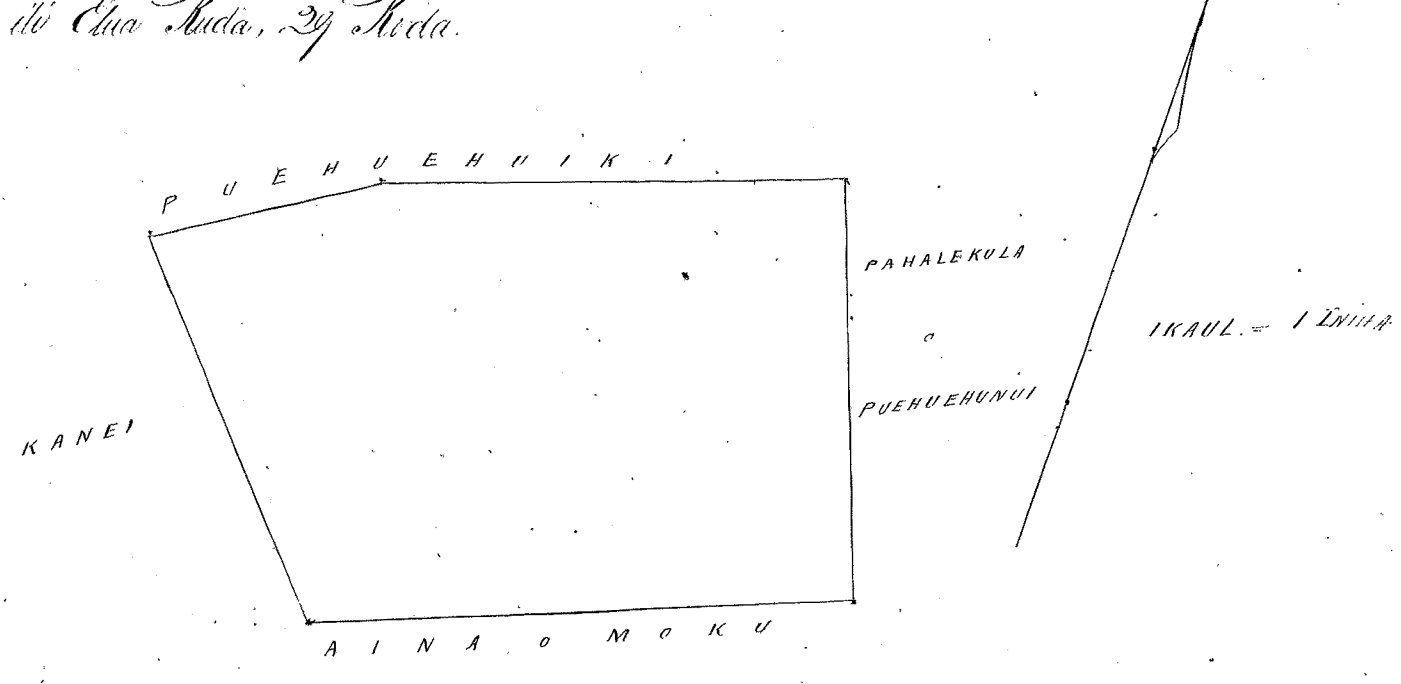
<i>W. Lee</i>	No ka rumi a me ke pai ana i ka olelo ma ka Nupepa,	\$	Ken.
<i>G. M. Robertson</i>	No ke kope ana i ka olelo koina aaoa,		
<i>S. H. Smith</i>	No ka palapala kii,		
<i>J. Kaulahau</i>	No ka hana ana i ka la		
<i>Loaudi</i>	No ke kope ana,		
	No ka hooholo ana i ka olelo, 15. Sepatemaba 1851.		
		<u>\$ 6.00</u>	


Eia na palena,

Amalia & W. P. Alexander

Apana 1. He palapala heakea i ke ana ana i kekahi Apana aina kuleana o Kiope (he kaula Pehala) Hele 689y. he pahala ia e wahi ana ma Puhuehuni ma Tahaina, Maui. E hoomaka ana ma ke kii o Alan Kaulahau i kii, kahi i pili ai ia ia Kani a me Puhuehuni. He kii ana Kema 41° Kikina 2.89 kaulahau, ma ka wahi o Kani. Apana 68 3/4 Kikina, 2.89 kaulahau, ma ke Kani. Apana 23 1/4 Kaulahau, ma ka pa Kaulahau o Puhuehuni. Kema 71° Kaulahau, 2.44 kaulahau, ma Puhuehuni. Kema 58 3/4 Kaulahau, 1.24 kaulahau, ma Puhuehuni a i kahi i hoomaka ai.

Ma iwa Eua Kani, 29 Kani.





Helu 1895. Kauakahi.

24919

Ua koi mai oia no kona wahi ma Puhuehunui Lahaina Maui no ka mea, ua loa ia ia keia wahi o ka Apana Mua no Natimu mai i ka M. H. 1833 me nua aku o ke kau ana o ma Kanawai

a ua noho keakea ole ia a hiki i keia manawa.

Oia ka makou e hooko nei no Kauakahi he kuleana hoi kona malalo o ke ano Alodio. Ina e uku mai oia i ko ke Aupuni hapa ; alaila, ua ku pono ia ia ka palapala sila Alodio.

Pono nae ia ia ke uku no ka hookolokolo a me ka hooholo ana i ka olelo. Penei,

<i>W. L. He</i>	No ka rumi a me ke pai ana i ka olelo ma ka Nupepa,	\$	ken.
<i>G. M. Robertson</i>	No ke kope ana i ka olelo koina aiao,		
	No ka palapala kii,		
<i>J. K. Smith</i>	No ka hana ana i ka la		
	No ke kope ana i na olelo a na hoike,		
<i>Louisi</i>	No ka ana ana i ka la		
<i>J. Kewaulaha</i>	No ke kope ana,		
	No ka hooholo ana i ka olelo, 15 Iapatemaba 1851.		
			<u>\$ 7.00</u>

Eia na palena,

Maria A. P. Alexander

Apana 1. Ke palapala hakahaka i ke ana ana i kikiuhi Apana aino kuleana o Kauakahi Helu 6895. E waiho ana maia Apana aino ma Puhuehunui ma Lahaina, i Maui.

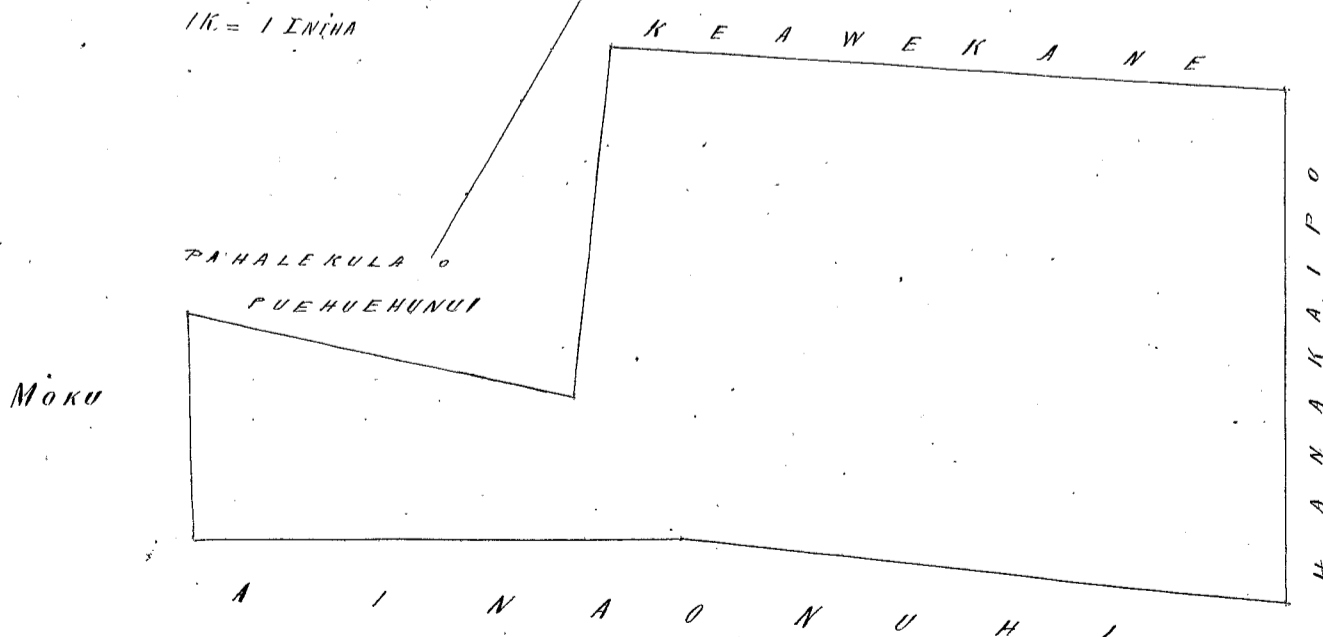
E hoemaka ana ma ke kiki Hema Kanohana o heia kahi i pili ai ia ia Moku o Moku a e holo ana. Apana 59^o 25' Kikina 2.56 kaulahao, ma ka aino o Moku. Apana 66^o Kiko. 3.23 kaulahao, ma ka aino o Moku a hiki i Kanakapu. Apana 30^o Kanohana 2.69 kaulahao, ma ka Hanakapu. Hema 63^o Kanohana, 3.58 kaulahao, ma ko Keawekeane. Hema, 24^o Kikina 1.29 kaulahao, ma pa Halekula o Puhuehunui. Hema 71^o Kanohana, 2.08 kaulahao, pa Halekula o Puhuehunui, Hema 32^o 1/4 Kikina 1.18 kaulahao, ma ko Moku a i kahi i hoemaka ai.


Ap 2 } 24919
" 3 } 24919

Ka ihi 1 Eka, 26 Roda.

53 - 24919
79

1K. = 1 ENHA





Helu 6215. Keoni

Ua koi mai oia no kona wahi ma Puhuchunui Lahaina Maui no ka mea, ua loa ia ia keia wahi Maimai mai i ka Mo. No. 1847,

a ua noho keakea ole ia a hiki i keia manawa.

Oia ka makou e hooko nei no Keoni he kuleana hoi kona malalo o ke ano Alodio. Ina e uku mai oia i ko ke Aupuni hapa hia ; alaila, ua ku pono ia ia ka palapala sila Alodio.

Pono nae ia ia ke uku no ka hookolokolo a me ka hooholo ana i ka olelo. Penei,

<i>W. L. Her</i>	No ka rumi a me ke pai ana i ka olelo ma ka Nupepa,	\$	ken.
<i>G. M. Robertson</i>	No ke kope ana i ka olelo koinu aao,		
	No ka palapala kii,		
<i>J. H. Smith</i>	No ka hana ana i ka la		
<i>Keoni</i>	No ke kope ana i na olelo a na hoike,		
<i>J. Kekaulaha</i>	No ka ana ana i ka la		
	No ke kope ana,		
	No ka hooholo ana i ka olelo, 15 Peponemaha. 1851		
			<u>\$ 6.00</u>

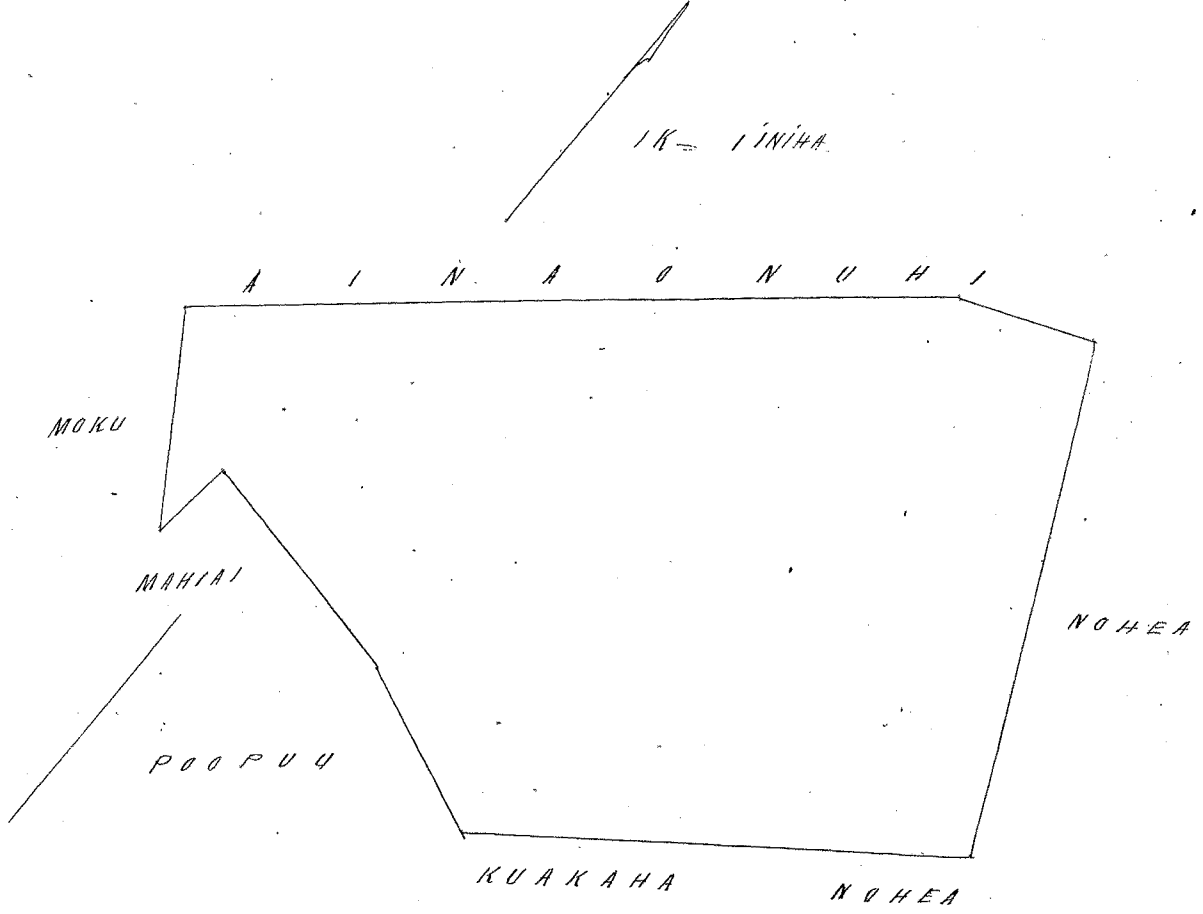
Eia na palena,


Keoni & W. L. Alexander

No palapala hookeke i ke ana ana i kekahi Apawa aina kuleana o Keoni. Nona ka Helu 6215. E waiho ana kua Apawa aina ma Puhuchunui ma Lahaina Moku, Maui.

Keoni ana ma ke hiki Keoni Keoni ana ma ke hiki i pili ai ma Moku laua o Mahia, a e holo ana Maaw 5 3/4 Hikiina 0.45 kaulaha, ma ke Mahia, Keoni 4 3/4 Hikiina 1.30 kaulaha, ma ke Mahia, Keoni 6 7/8 Hikiina 0.96 kaulaha, ma ke Poo puu, Maaw 5 1/4 Hikiina 2.74 kaulaha ma ke Keoni, Maaw 2 5/8 Hikiina 2.87 kaulaha ma ke Keoni, Keoni 6 7/8 Hikiina 0.77 kaulaha, ma ke Moku, Keoni 4 9/16 Hikiina 4.07 kaulaha ma ke Moku, Keoni 2 3/8 Hikiina 1.19 kaulaha ma ke Moku a i kekahi i hookeke ai.

Keoni Keoni Poo Puu Kuakaha Nohea





Helu 6868 Kanakaipo

Ua koi mai oia no kona wahi ma Puhuchunui Lahuina Maui no ka mea, ua loa ia ia keia wahi ma Kihunui mau onahope mau o ke kau ana o na Hanawai i ka M. H. 1841.

a ua noho keakea ole ia a hiki i keia manawa.

Oia ka makou e hooko nei no Kanakaipo he kuleana hoi kona malalo o ke ano Alodio. Ina e uku mai oia i ko ke Aupuni hapa ; alaila, ua ku pono ia ia ka palapala sila Alodio.

Pono nae ia ia ke uku no ka hookolokolo a me ka hooholo ana i ka olelo. Penei,

<i>W. L. L.</i>	No ka rumi a me ke pai ana i ka olelo ma ka Nupepa,	\$	ken.
<i>G. M. Robertson</i>	No ke kope ana i ka olelo koinu aiao,		
	No ka palapala kii,		
<i>J. H. Smith</i>	No ka hana ana i ka la,		
<i>Jamesi</i>	No ke kope ana i na olelo a na hoike,		
	No ka ana ana i ka la,		
<i>J. Kaulahao</i>	No ke kope ana,		
	No ka hooholo ana i ka olelo, 15. Sepatemata 1851.		
			<u>\$ 6.00</u>

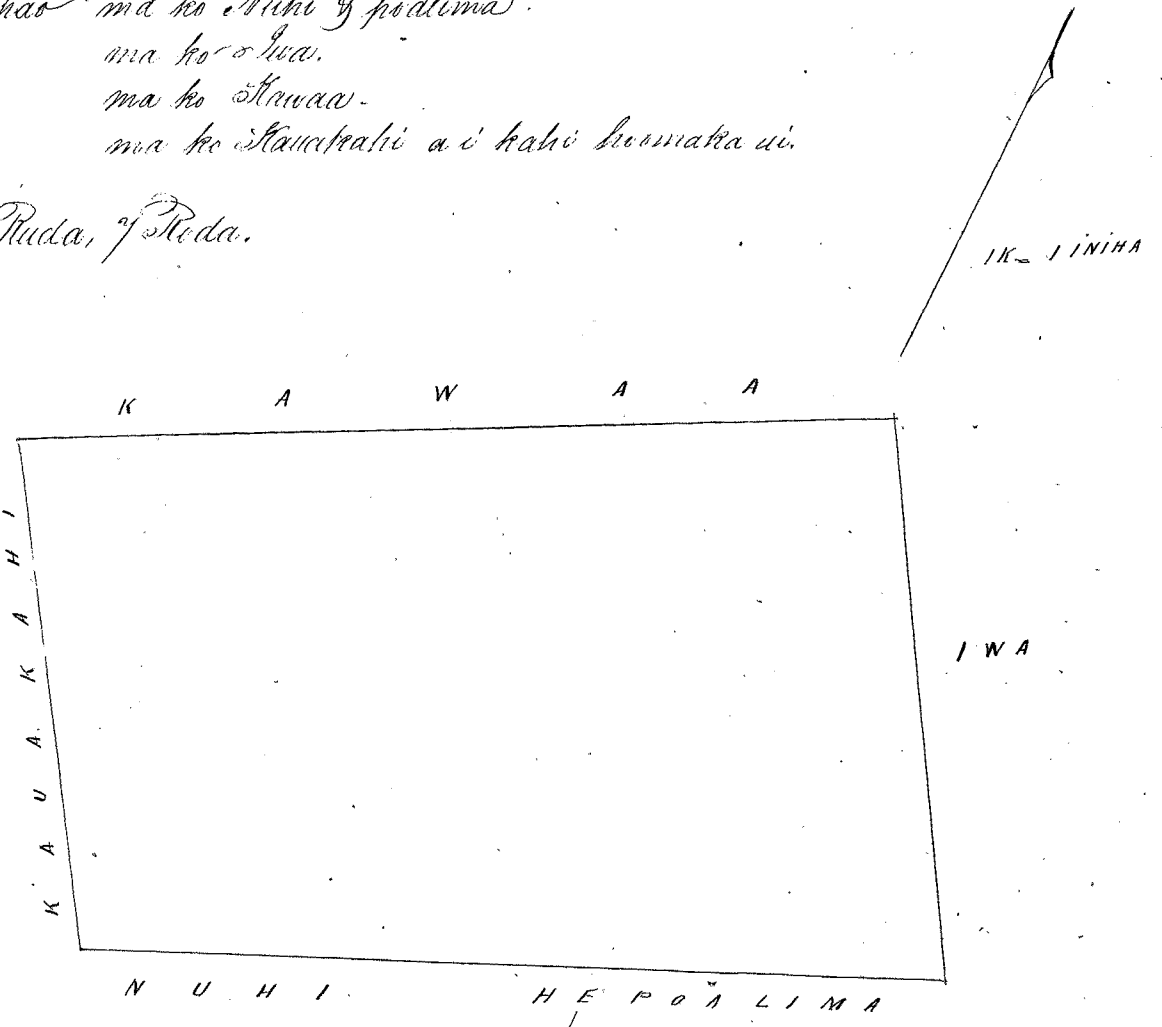
Eia na palena,


Amasa P. W. T. Alexander

Ke palapala hookaka i ke ana ana i kekahi Apuna aino kuleana o Kanakaipo - Helu 6868. Ke ana ana i kekahi ana ma Puhuchunui ma Lahuina, Maui. E hoomaka ana ma ke kiki Kama Kama Kama o keia, a e holo ana.

- Okau 68 3/4 Kikina 4.59 kaulahao ma ke kiki o poalima.*
- Okau 29 1/2 Kama Kama 2.98 " ma ke kiki.*
- Kama 64 3/4 Kama Kama 4.61 " ma ke kiki.*
- Kama 30 1/4 Kikina 2.69 " ma ke kiki a i kekahi hoomaka ai.*

Ka ili 1 Okau, 1 Puda, 1 Puda.





Helu 6214 Oo

7-22319

Ua koi mai oia no kona wahi ma Puhuchunui o Lahaina Maui. no ka mea, ua loa ia ia keia wahi i ka Apana mua no Kihikaha mai i ka M. H. 1841

a ua noho keakea ole ia a hiki i keia manawa.

Oia ka makou e hooko nei no Oo he kuleana hoi kona malalo o ke ano Alodio. Ina e uku mai oia i ko ke Aupuni hapa ; alaila, ua ku pono ia ia ka palapala sila Alodio.

Pono nae ia ia ke uku no ka hookolokolo a me ka hooholo ana i ka olelo. Penei,

<i>W. L. Lee</i>	No ka rumi a me ke pai ana i ka olelo ma ka Nupepa,	\$	ken.
<i>G. M. Robertson</i>	No ke kope ana i ka olelo koina aaoa,		
<i>J. M. Smith</i>	No ka palapala kii,		
<i>L. M. Smith</i>	No ka hana ana i ka la		
<i>L. M. Smith</i>	No ke kope ana i na olelo a na hoike,		
<i>J. K. Kaulahao</i>	No ka ana ana i ka la		
<i>J. K. Kaulahao</i>	No ke kope ana,		
<i>J. K. Kaulahao</i>	No ka hooholo ana i ka olelo, 15 Septemaba 1851.		
			<u>\$ 6.00</u>

Eia na palena,

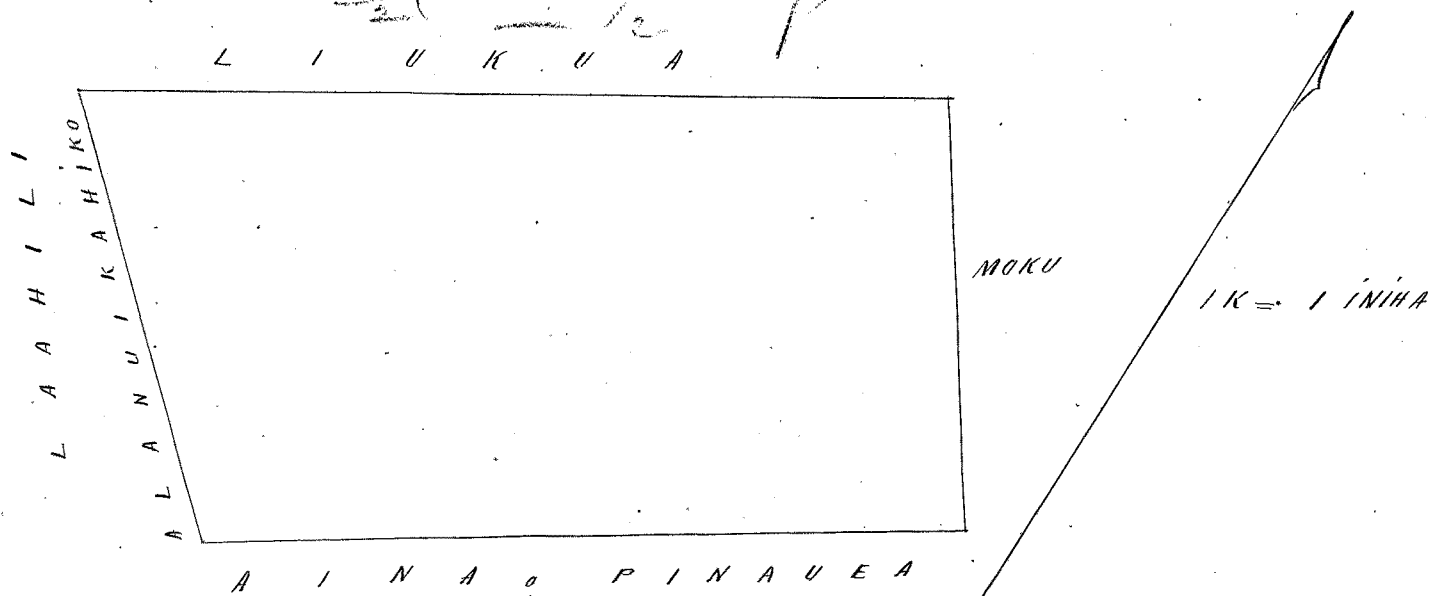
Maui & W. J. Alexander
Apana 1.

Ke palapala hookaha i ka ana ana i kekahi Apana kuleana o Co. Helu 6214. E waiho ana keia Apana ana ma Puhuchunui ma Lahaina Maui.


E hoomaka ana ma ke kahi Apana Komoana o keia, kahi i pili ai ma ia Laahili kua o Lukuua, a e holo ana. Apana 57' Kikina 4.58 kaulahao ma ke Lukuua. Apana 35' Kikina 2.28 kaulahao ma ke Moku a hiki i Pinaua. Apana 56' 3/4 Komoana 4.03 kaulahao ma ke Pinaua a hiki i ke ala kahiko. Apana 48' 1/4 Komoana 2.48 kaulahao ma Laahili a i kahi i hoomaka ai.

Ma ili hookahi oia Umikumamaua Koda.

1 (ap 2 12 22319)
L I U K U A



7-22319



Helu 69.20 Poojuu M.

229 19

Ua koi mai oia no kona mau wahi ma Haulalo, Lahaina, Maui no ka mea, ua loaa ia ia keia mau wahi o ka Apana 3.4 no Hanehewa mai i ka wahi o Mamakaha

a ua noho keakea ole ia a hiki i keia manawa.

Oia ka makou e hooko nei no Poojuu M. he kuleana hoi kona malalo o ke ano Alodio. Ina e uku mai oia i ko ke Aupuni hapa ; alaila, ua ku pono ia ia ka palapala sila Alodio.

Pono nae ia ia ke uku no ka hookolokolo a me ka hooholo ana i ka olelo. Penei,

		\$	ken.
<i>W. L. Sheu</i>	No ka rumi a me ke pai ana i ka olelo ma ka Nupepa,		
	No ke kope ana i ka olelo koina aoao,		
<i>G. M. Robertson</i>	No ka palapala kii,		
	No ka hana ana i ka la		
<i>S. H. Smith</i>	No ke kope ana i na olelo a na hoike,		
<i>James</i>	No ka ana ana i ka la		
<i>J. Kekaualaha</i>	No ke kope ana,		
	No ka hooholo ana i ka olelo, 15 Sepatemaba 1851.		
			7.00

Eia na palena,

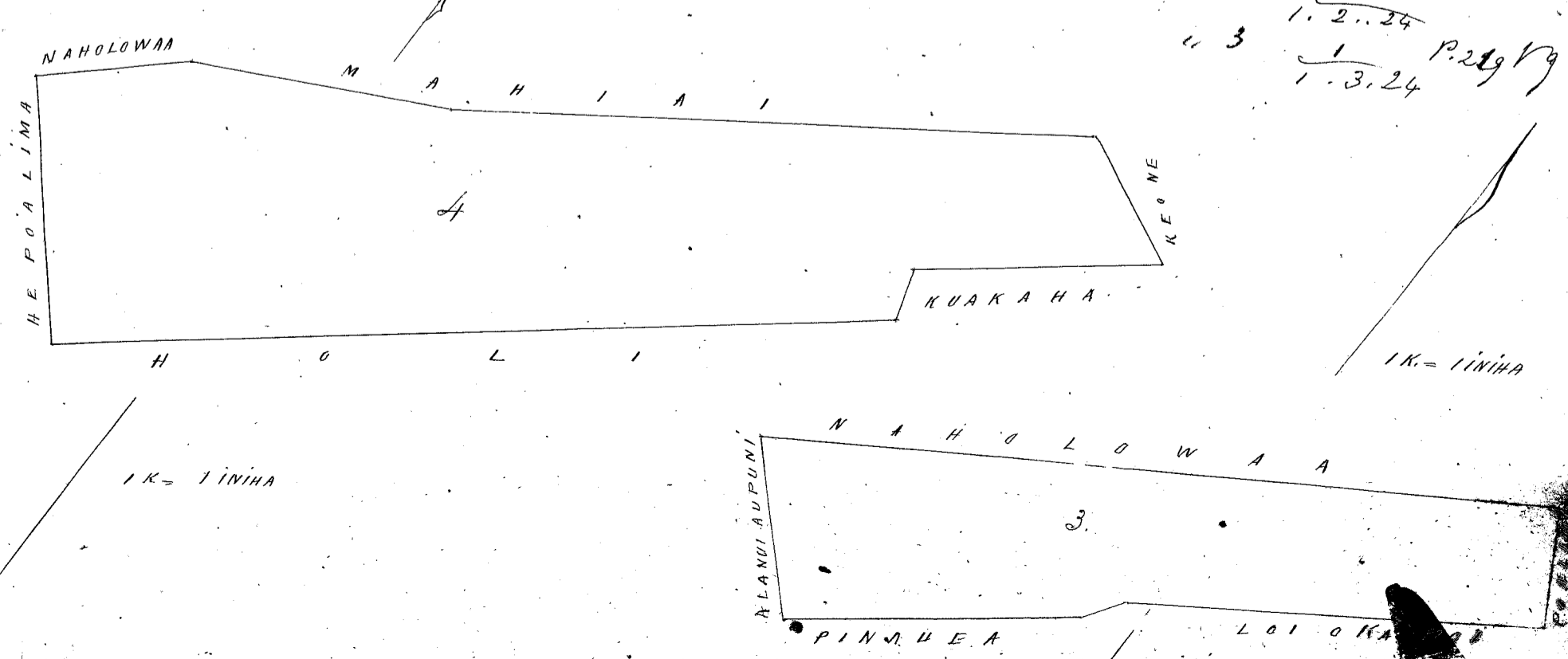
Maria W. P. Alexander

Apana 3.


He palapala hookakoa i ke ana ana i hiki i ke Apana aina kuleana o Poojuu Helu 69.20. He Apana aina e wahi ana ma Haulalo ma Lahaina i Maui.
E hoomaka ana ma ke kahi Kema Homohana o keia ma kahi i hui ai oia me ke Ma Aupuni a me na aina o Pinauca, a: hiki ana. Akau 49° p. Homohana 1.34 kaulaha, ma ke ala Aupuni a hiki ia Naholowaa. Akau 54° p. Hikiina 5.30 kaulaha, ma ke Naholowaa a hiki i ka Palima. Kema 31° 3/4 Hikiina 0.54 kaulaha ma ke ke Palima. Kema 50° 1/4 Homohana 1.33 kaulaha, ma ka lani o ke Alii. Kema 53° 1/4 Homohana 1.46 kaulaha ma ke Pinauca. Kema 31° 3/4 Hikiina 0.31 kaulaha ma ke Pinauca. Kema 42° 1/4 Homohana 2.19 kaulaha ma ke Pinauca, a i kahi i hoomaka ai. He Alii Hookahi Kuda, he Suakaluhumamawalu Rode.

Apana 4.

He palapala hookakoa i ke ana ana i hiki i ke Apana aina kuleana o Poojuu Helu 69.20. He Apana aina e wahi ana ma Haulalo ma Lahaina Maui.
E hoomaka ana ma ke kahi Akau o keia Apana aina, ma kahi i hui ai oia i na aina o Mahiaai lani o Sterne a hiki aku. Kema 67° Hikiina 0.96 kaulaha ma ke Steine aina. Kema 50° Homohana 1.66 kaulaha ma keia aina o Suakaha. Kema 17° p. Hikiina 0.34 kaulaha, ma keia aina o Suakaha. Kema 50° Homohana 5.54 kaulaha ma keia aina o Koli. Akau 41° 1/4 Homohana 1.75 kaulaha, ma ke Palima. Akau 57° 1/4 Hikiina 1.01 kaulaha, ma ke Naholowaa. Akau 63° Hikiina 1.73 kaulaha, ma ke Mahiaai. Akau 54° Hikiina 4.26 kaulaha ma ke Mahiaai a i kahi i hoomaka ai. He Alii Hookahi Eka, Heanokoluhumamao Rode.



110. 28 P.
 2 18 0 36
 1. 2. 24
 3 1 29 19
 1. 3. 24



Helu 6919, Pinauea.

Ua koi mai oia no kona mau wahi ma Kaulalo, Lahaina, Maui no ka mea, ua loa ia ia keia mau wahi o ka Apana 1, 2, no Lanchiwa mai i ka M. H. 1844

a ua noho keakea ole ia a hiki i keia manawa.

Oia ka makou e hooko nei no Pinauea he kuleana hoi kona malalo o ke ano Alodio. Ina e uku mai oia i ko ke Aupuni hapa ; alaila, ua ku pono ia ia ka palapala sila Alodio.

Pono nae ia ia ke uku no ka hookolokolo a me ka hooholo ana i ka olelo. Penei,

		\$	ken.
<i>W. L. Lee</i>	No ka rumi a me ke pai ana i ka olelo ma ka Nupepa,		
<i>G. M. Robertson</i>	No ke kope ana i ka olelo koina a oao,		
<i>J. H. Smith</i>	No ka palapala kii,		
<i>Looreali</i>	No ka hana ana i ka la		
<i>J. Kekaulahao</i>	No ke kope ana i na olelo a na hoike,		
	No ka ana ana i ka la		
	No ke kope ana,		
	No ka hooholo ana i ka olelo, 15. Sepatemaba 1857.		
			<u>\$ 6.00</u>

Eia na palena,

Maia i W. T. Alexander

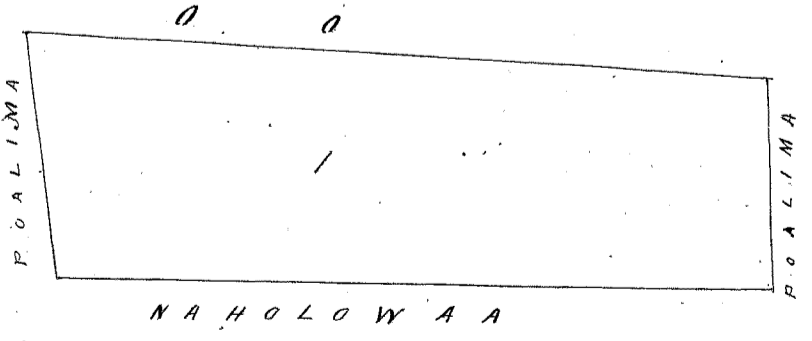
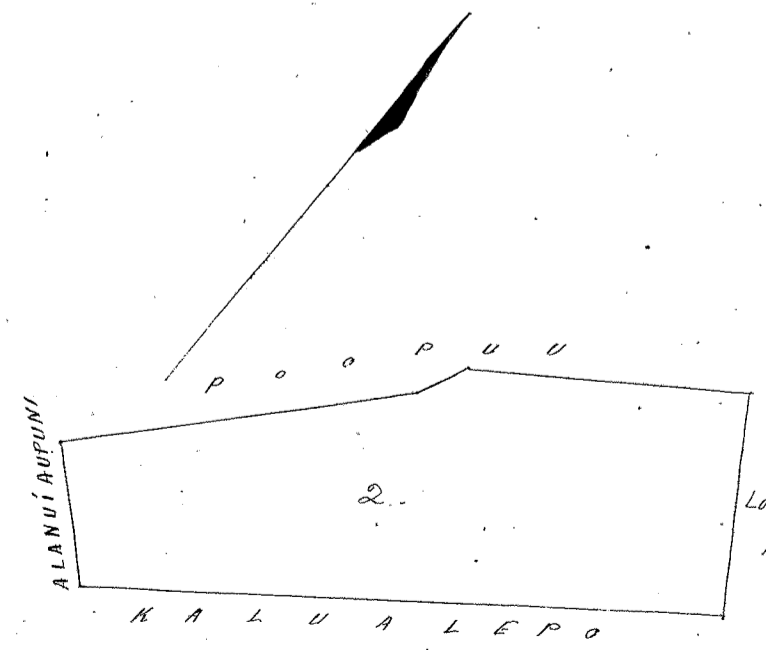
Apana 1. He palapala heakaka i ke ana ana i kekahi Apana aina kuhana o Pinauea Helu 6919. He aina e waiho ana ma Kaulalo, ma Lahaina, Mokuupuni o Maui.

E hoohele ana ma ke kahi Kona Komohana ma ke Akahiki e pili ana ia Mahaloa, a me ke pili ana, a e hoohele ana Apana 43 Komohana 130 kaulahao e pili ana i ka pili ana. Apana 56 1/4 Heikina 3.92 kaulahao ma ka aina o Oo, Kona 36 1/4 Heikina 1.11 kaulahao, ma ka pili ana. Kona 34 Komohana 3.76 kaulahao, ma ke Mahaloa i kahi i hoohele ai. He ihi Kookahi Kuda, i nahaumamaia Roda.

Apana 2. He palapala heakaka i ke ana ana i kekahi Apana aina kuhana o Pinauea ma ka Helu 6919. He Apana aina e waiho ana ma Kaulalo ma Lahaina i Maui.


E hoohele ana ma ke kahi Kona Komohana i keia ma ka awa maaka o ke Alanui Aupuni, kahi i hui ai keia ma ka aina o Paka i ka pili ana "Kalualepo". A e hoohele ana Apana 53 1/2 Heikina 2.41 kaulahao ma "Kalualepo". Apana 31 1/2 Komohana 1.19 kaulahao, ma ka li o ka Mo. Kona 53 1/4 Komohana 1.46 kaulahao, ma ka aina o Poopuu. Kona 31 1/4 Heikina 0.31 kaulahao, ma ka aina o Poopuu. Kona 54 1/4 Komohana 2.19 kaulahao, ma ka aina o Poopuu o ala. Kona 48 1/4 Heikina 0.76 kaulahao ma ke ala Aupuni a i kahi i hoohele ai. He ihi Kookahi Kuda, a me Umikumamaia Roda.

12	x	29
1	x	12
2	x	4
4	x	1
3	x	3
3	x	35



1 K. = 1 INIHA

1 K. = 1 INIHA



Helu 6870. *Pupule* ✓

Ua koi mai oia no kona mau wahi ma *Matika Laina Mau* no ka mea, ua loa ia ia keia mau wahi o ka Apana 1, 3. o ka Kaulunae ma i ka M. N. 1838 mamua aku o ka M. N. 1 i ka wahi ma Kanawai.

a ua noho keakea ole ia a hiki i keia manawa.

Oia ka makou e hooko nei no *Pupule* he kuleana hoi kona malalo o ke ano Alodio. Ina e uku mai oia i ko ke Aupuni hapa ; alaila, ua ku pono ia ia ka palapala sila Alodio.

Pono nae ia ia ke uku no ka hookolokolo a me ka hooholo ana i ka olelo. Penei,

<i>W. H. Heu</i>	No ka rumi a me ke pai ana i ka olelo ma ka Nupepa,	\$	ken.
<i>G. M. Robertson</i>	No ke kope ana i ka olelo koina a oao,		
<i>J. H. Smith</i>	No ka palapala kii,		
<i>J. K. Kaulunae</i>	No ka hana ana i ka la		
<i>Loawili</i>	No ke kope ana i na olelo a na hoike,		
	No ka ana ana i ka la		
	No ke kope ana,		
	No ka hooholo ana i ka olelo, 15. Sepatemaba 1857		
		\$	7.00

Eia na palena,

Maria M. P. Alexander

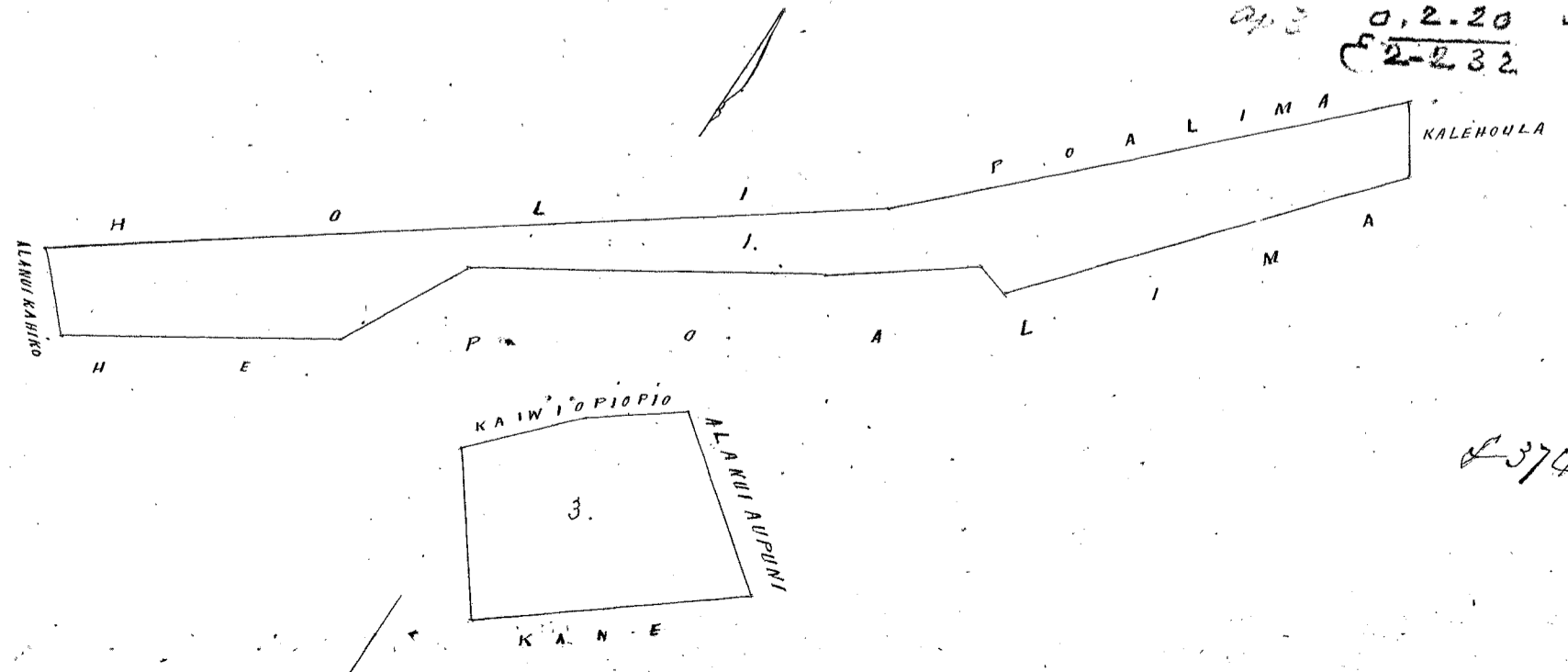
Apana 1. He palapala hooheke i ke ana ana i kekahi Apana aina kuleana o *Pupule Helu 6870*. He Apana aina kula i ke wahi ana i *Matika ma Laina Mau*.

He hoomaka ana ma ke kiki *Akau Komohana* o keia mau kahi i pili ai oia i ke *Mau*, a me kekahi ili o ka *Maui* o ka *Maui* a e hiki ana *Waima 46 1/2 Hikiina 2 kaul.* ma ke ala *Maui* a me ke *Maui* o *Mau*. *Akau 56 Hikiina 3.14 kaul.* *Akau 20 1/4 Hikiina 1.69 kaul.* *Akau 56 1/2 Hikiina 4.11 kaul.* *Akau 51 1/2 Hikiina 3.53 kaul.* *Waima 74 1/4 Hikiina 4.42 kaul.* *Maui* a e pili ana keia mau ana a pili i ke *Palima*. *Akau 40 Hikiina 4.77 kaul.* ma ke *Maui* o *Kalehoula*, a me ke *Palima*. *Akau 37 1/4 Komohana 0.83 kaul.* ma ke *Maui* a hiki i ke *Palima*. *Waima 44 Komohana 6.10 kaul.* ma ke *Palima* a me ke *Maui*. *Waima 52 1/4 Komohana 9.59 kaul.* ma ke *Maui* a i kekahi i hoomaka ai. *Okona ili: Hoohekei Kau, Ekehu Puda, he iwaakalaukumamamau Poda.*

Apana 3. He palapala hooheke i ke ana ana i kekahi Apana aina kuleana o *Pupule Helu 6870*. He pahale ia e wahi ana ma *Matika i Laina Mau*.

He hoomaka ana ma ke kiki *Waima Hikiina* o keia, ma ke ala *Komohana* o ke *Maui* a e hiki ana i ke *Maui*, a e hiki ana *Waima 53 1/2 Komohana 1.59 kaul.* ma ke *Maui* a e hiki ana i ke *Maui*. *Akau 39 Komohana 1.00 kaul.* ma ke *Maui* a e hiki ana i ke *Maui*. *Akau 48 1/2 Hikiina 0.73 kaul.* ma ke *Maui* a e hiki ana i ke *Maui*. *Akau 42 Hikiina 0.65 kaul.* ma ke *Maui* a e hiki ana i ke *Maui*. *Waima 50 Hikiina 1.13 kaul.* ma ke *Maui* a e hiki ana i ke *Maui*. *Okona ili: He iwaakalaukumamamau Poda.*

183. 23
 29
 2. 2. 72
 0. 2. 20
 2-232
 374-110



374 110



Helu 4878 E. Hodi.

Ua koi mai oia no kona wahi ma Makila Lahaina Maui no ka mea, ua loa ia ia keia wahi o ka Apana Maa no Hamakua i na Palapa Kōnūpūlū mānuu aku o ka M. H. 1829

a ua nōho keakea ole ia a hiki i keia manawa.

Oia ka makou e hooko nei no Hodi he kuleana hoi kona malalo o ke ano Alodio. Ina e uku mai oia i ko ke Aupuni hapa; alaila, ua ku pono ia ia ka palapala sila Alodio.

Pono nae ia ia ke uku no ka hookolokolo a me ka hooholo ana i ka olelo. Penei,

W. Lee
G. M. Robertson
W. H. Smith
Loami
J. Kekaulaha

No ka rumi a me ke pai ana i ka olelo ma ka Nupepa,
No ke kope ana i ka olelo koina aao,
No ka palapala kii,
No ka hana ana i ka la
No ke kope ana i na olelo a na hoike,
No ka ana ana i ka la
No ke kope ana,
No ka hooholo ana i ka olelo, 15, Sepatemata 1851

\$	Ken.
6.00	

Eia na palena,

Maria M. S. Alexander

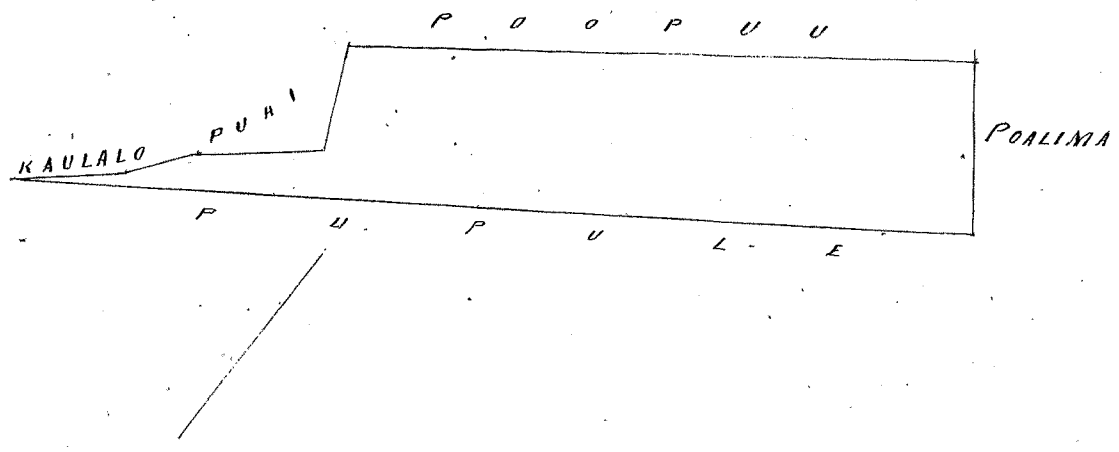
Apana A. Si palapala hoakaka i ke ana ana i kekahi Apana aina kuhano o Hodi Helu 4878 Apana A. he wahi apana kula uuku e waiho ana ma Makila ma Lahaina i Maui.


He hoomaka ana ma ke kiki Komohana o keia ma ka aao mauka o ke Aupuni heleke o pili ana i ke Pūpū, a e ho ana. Aka 47 1/2 Kikina 1.15 kaulahe a pili ana ia "Kaulalo". Aka 35 1/2 Kikina 0.73 kaulahe ma "Kaulalo" a hiki i ka aina o Pūhū. Aka 48 1/4 Kikina 1.37 kaulahe, ma ka aina o Pūhū. Aka 27 1/2 Komohana 1.14 kaul. ma ka aina o Pūhū. Aka 51 1/4 Kikina 0.19 kaul. e pili ana i ke Pūpū. Aka 39 Kikina 2.11 kaul. a ka poalima a hiki i ke Pūpū. Aka 44 Komohana 0.44 kaul. ma ke Pūpū. Aka 53 3/4 Komohana 8.29 kaul. ma ke Pūpū a i kahi i hoomaka ai.

Okona Si Oloha Kula, keanakohi ma kumamakolu Pōla.

32. - 33
2 - 13
18 2 x .6

J. J. 19





Helu 1878 B.B. Kouu

Ua koi mai oia no kona mau wahi ma Makila Lahaina, Maui no ka mea, ua loa ia ia keia mau wahi ma Makana mai i ka M. A. 1837, a ia Kaubihape, a oona mai ia Kouu i ka M. A. 1837


a ua noho keakea ole ia a hiki i keia manawa.

Oia ka makou e hooko nei no Kouu he kuleana hoi kona malalo o ke ano Alodio. Ina e uku mai oia i ko ke Aupuni hapa ; alaila, ua ku pono ia ia ka palapala sila Alodio.

Pono nae ia ia ke uku no ka hookolokolo a me ka hooholo ana i ka olelo. Penei,

W. L. Her
G. M. Robertson
J. H. Smith
L. J. L. L.
J. K. Kaulahao

No ka rumi a me ke pai ana i ka olelo ma ka Nupepa,
No ke kope ana i ka olelo koina aaoa,
No ka palapala kii,
No ka hana ana i ka la
No ke kope ana i na olelo a na hoike,
No ka ana ana i ka la
No ke kope ana,
No ka hooholo ana i ka olelo, 15 Sepatemaka 1857



Eia na palena,

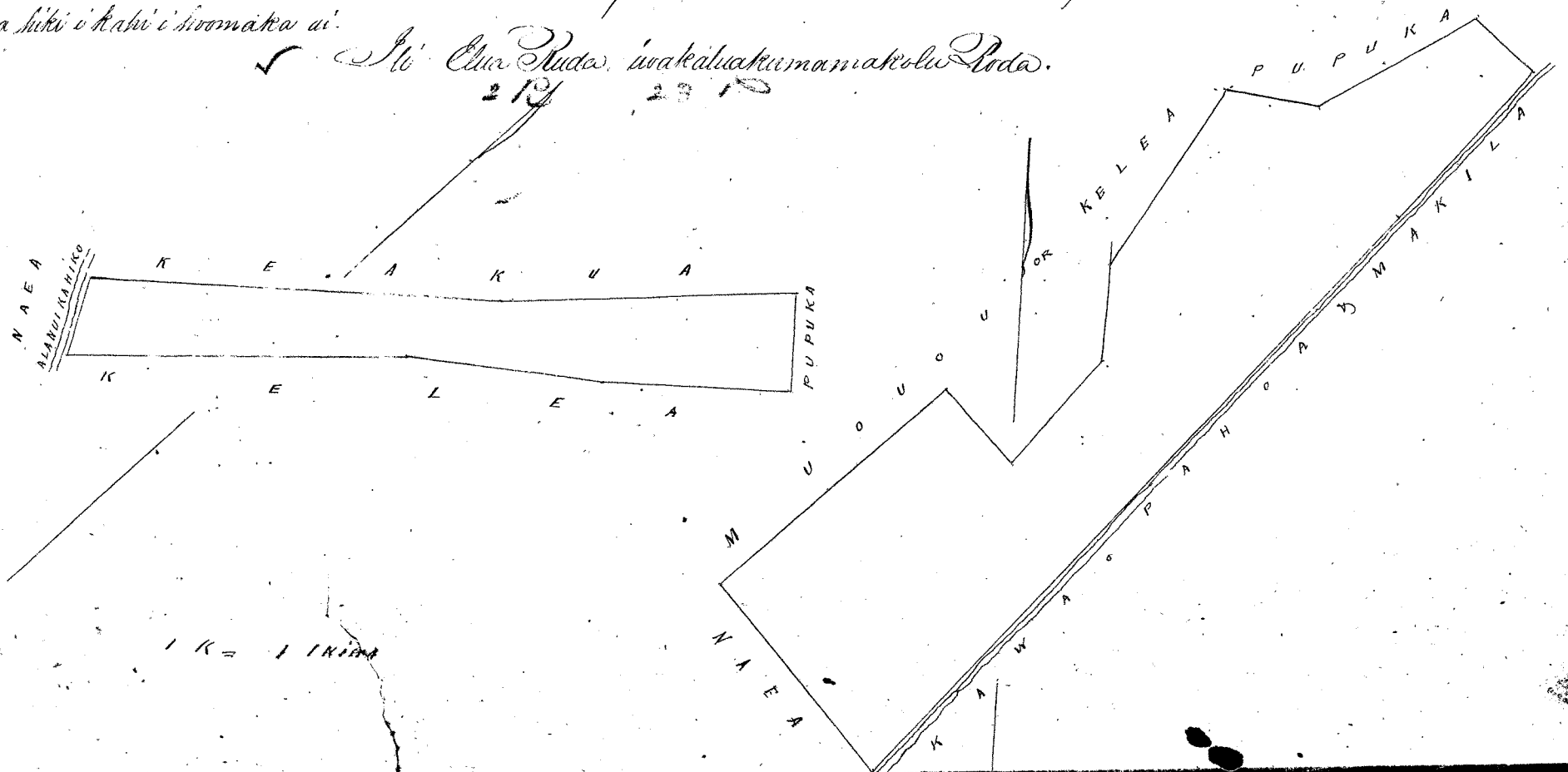
Maia e W. P. Alexander


Apana 1. He palapala hoakaka i ke ana ana i kekahi Apana aiaa hulaana o Kouu Helu 1878 Apana 24. He kula a me na iwi e uuku ana ma Makila, ma Lahaina, Maui.

He hoomaka ana ma ke kiki Kama Komohana o kua, kahi i pili ai oia me kela kua o Naea, a e holo ana. Apana 41 1/2 Hikinai 2.14 kaul. ma ke kela, Apana 49 1/4 Hikinai 1.22 kaul. e pili ana ia kela. Apana 45 1/4 Hikinai, 1.22 kaul. e pili ana ia kela. Apana 44 1/4 Komohana 0.59 kaul. e pili ana i ke Pupuha, Kama 29 3/4 Komohana 1.98 kaul. e pili ana i ke Kakaia. Kama 45 Komohana 2.61 kaul. e pili ana i ke Kakaia. Kama 25 1/4 Hikinai 0.56 kaul. ma ke Naea a i kahi i hoomaka ai. He Kakaia Kua, eia Kua.

Apana 2. He palapala hoakaka i ke ana ana i kekahi Apana hulaana o Kouu Helu 1878 Apana 24. He pihale ia a me ke kula, e wahi ana ma Makila ma Lahaina i Maui.

He hoomaka ana ke kiki Kama Komohana, kahi i pili ai oia me ke ana o Naea, a me ke Kakaia Makila, a e holo ana. Apana 37 3/4 Hikinai 6.10 kaul. ma ke Kakaia. Apana 51 Komohana 0.48 kaul. e pili ana i ke ana o Pupuha. Kama 56 Kom. 1.16 kaul. e pili ana i ke ana o Pupuha. Apana 84 Kom. 0.57 kaul. e pili ana i ke ana o Pupuha. Kama 28 1/2 Komohana 1.34 kaul. ma ke Muroow. Kama 0.62 kaul. ma ke Muroow. Kama 36 Komohana 0.85 kaul. ma ke Muroow. Apana 45 Komohana 0.63 kaul. ma ke Muroow. Kama 43 1/4 Komohana 1.89 kaul. ma ke Muroow. Kama 48 1/4 Hikinai 1.53 kaul. e pili ana i ke Naea a hiki i kahi i hoomaka ai. He Kua Kua, eia Kua.





Helu 4878 C.C. *Kauwioipio* *Hlea Vg.*

Ua koi mai oia no kona wahi ma *Makila, Lahaina, Maui* no ka mea, ua loa ia ia keia wahi o ka *Apana mua no Peleina i ka M. A. 1825* manawa aku o ke kuu ana o na *Kanawai*.

a ua noho keakea ole ia a hiki i keia manawa.

Oia ka makou e hooko nei no *Kauwioipio* he kuleana hoi kona malalo o ke ano Alodio. Ina e uku mai oia i ko ke Aupuni hapa ; alaila, ua ku pono ia ia ka palapala sila Alodio.

Pono nae ia ia ke uku no ka hookolokolo a me ka hooholo ana i ka olelo. Penei,

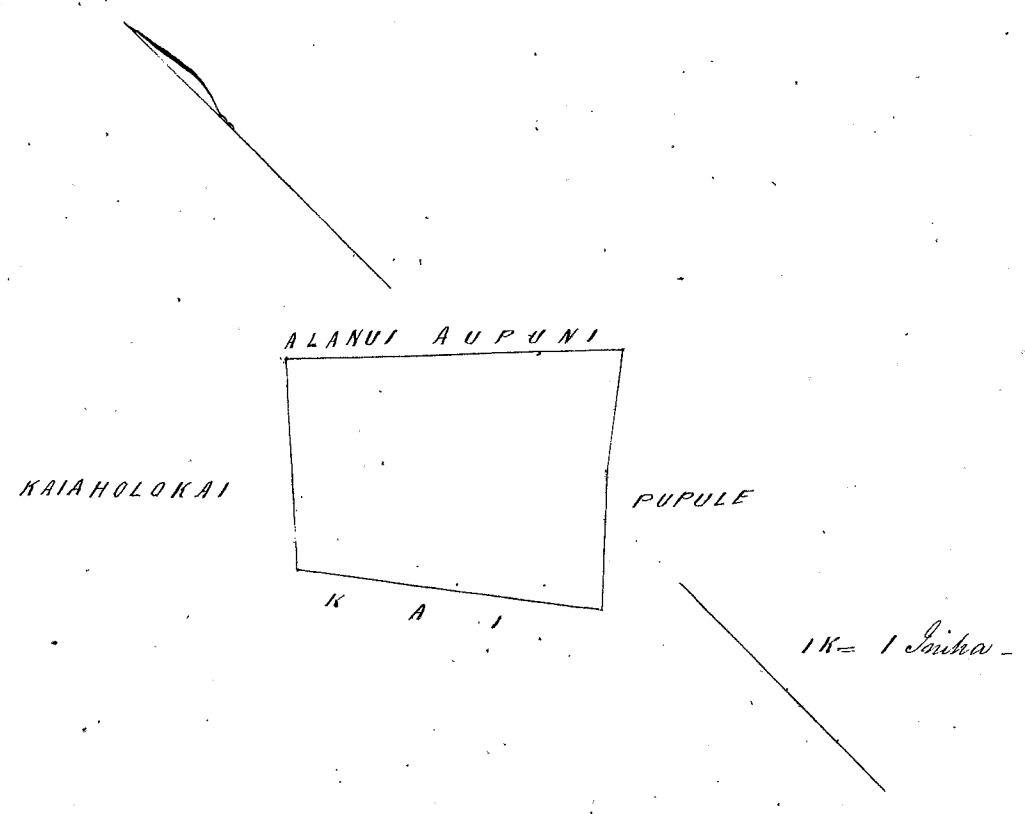
<i>W. Lee</i>	No ka rumi a me ke pai ana i ka olelo ma ka Nupepa,	\$	ken.
	No ke kope ana i ka olelo koina aao,		
<i>G. M. Robertson</i>	No ka palapala kii,		
	No ka hana ana i ka la		
<i>J. H. Smith</i>	No ke kope ana i na olelo a na hoike,		
	No ka ana ana i ka la		
<i>J. Kekaulaha</i>	No ke kope ana,		
<i>J. Iwani</i>	No ka hooholo ana i ka olelo, 15 <i>Septemaba. 1851</i> ,		
			<u>\$ 4.00</u>


Eia na palena,

Amia W. P. Alexander

Apana 1. Ie palapala kookaka i ke ana ana i kekahi Apana aina kaulana o Kauwioipio Helu 4878 Apana 25. He pakala ma Makila ma Lahaina i Maui.

Heomakea ana ma ke kahi Hema Hikinana o keia, malalo o ke Alanui kahi i hui ai via ia Pupule, a e hoo ana. Aka 47 1/2 Heminana 1.77 kaul. ma ke ala Aupuni. Hema 45 1/2 Heminana 1.11 kaul. ma ka pa o Kaiakohokai. Hema 39 Hikinana 1.63 kaul. ma kakaku. Aka 40 1/2 Hikinana 0.73 kaul. ma ka pa o Pupule. Aka 53 Hikinana 0.65 kaul. ma ka pa o Pupule a i kahi i heomakea ai. Ika ili Hanakolu Poda.





Helu 1878 I. Pupuka 396-10
159-9

Ua koi mai oia no kona wahi ma Makila Lahaina Maui no ka
mea, ua loa ia ia keia wahi o ka Apana 1, no Haulunae mai mahope iki iho o ten holo ana o
Ihulu i Enelani, i ka Mo. A. 1825

a ua noho keakea ole ia a hiki i keia manawa.

Oia ka makou e hooko nei no Pupuka he kuleana hoi kona
malalo o ke ano Alodio. Ina e uku mai oia i ko ke Aupuni hapa ; alaila, ua ku
pono ia ia ka palapala sila Alodio.

Pono nae ia ia ke uku no ka hookolokolo a me ka hooholo ana i ka olelo. Penei,

<i>W. Lee</i>	No ka rumi a me ke pai ana i ka olelo ma ka Nupepa,	\$	ken.
<i>G. M. Robertson</i>	No ke kope ana i ka olelo koina aaoa,		
<i>J. H. Smith</i>	No ka palapala kii,		
<i>J. Kapaunahao</i>	No ka hana ana i ka la		
<i>Louisi</i>	No ke kope ana i na olelo a na hoike,		
	No ka ana ana i ka la		
	No ke kope ana,		
	No ka hooholo ana i ka olelo, 15 Sepatemaba 1857.		
		\$	7.00

Eia na palena,

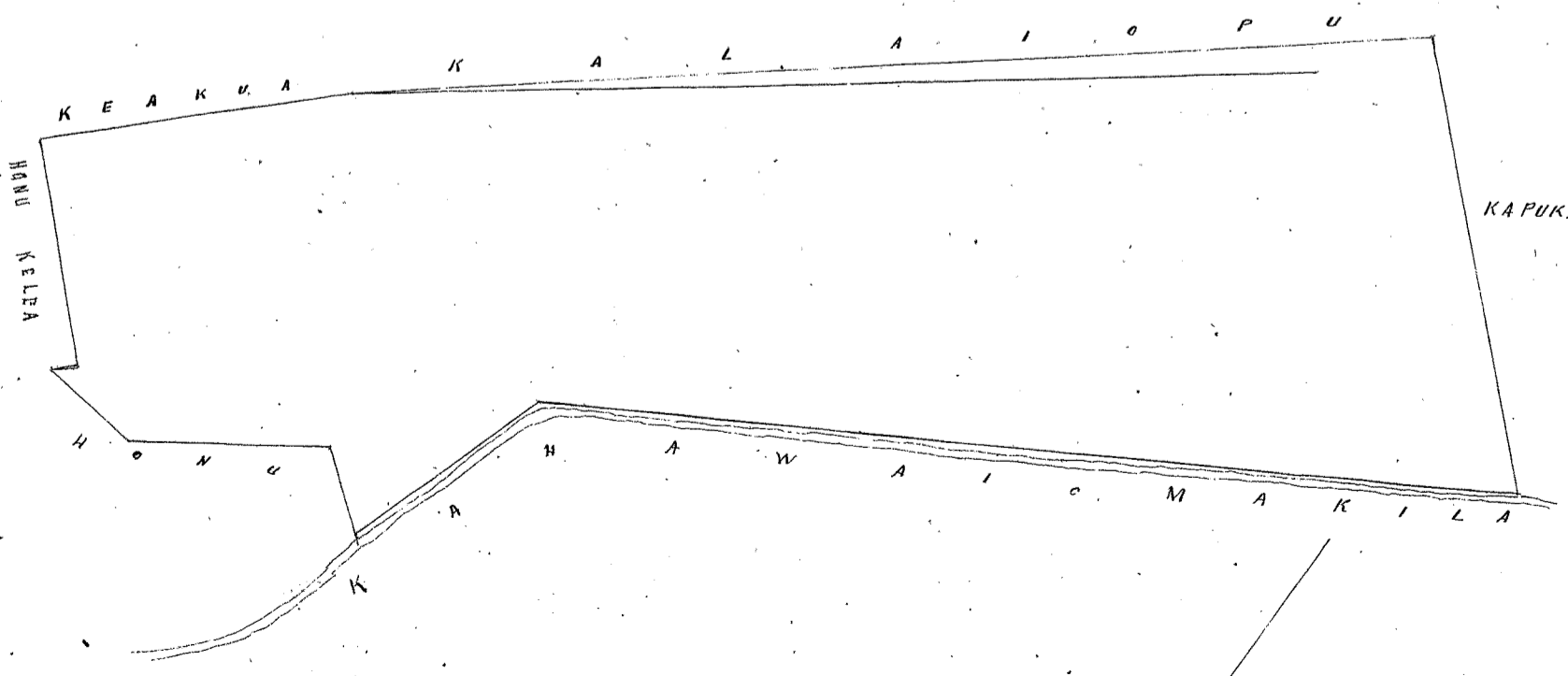
Aniau & W.P. Alexander

Apana 1. Ke palapala hoakaka i ke ana ana i kekahi Apana ana kuleana o Pupuka, Helu 1878 Apana 31. Ke
aina kula e waiho ana i Makila ma Lahaina Maui.


E hoemaka ana ma ke kahi kahi i pili ai oia ia Heakua laua me Kalaiopu, a e holo ana. Akau 19 1/2 Hikiina 111 kaul.
ma ka aina o Kalaiopu. Heema 16 1/2 Hikiina 2.70 kaul. ma ka aina o Kapuka. Heema 58 1/2 Homohana 5.47 kaul. ma ke kaha-
wai i Pahu a. Heema 18 Homohana 1.28 kaul. ma ke kahawai Pahu a hiki ia Kouu. Akau 57 Homohana 0.48 kaul. e pili ana
i ka aina o Kouu. Akau 56 Homohana 1.16 kaul. e pili ana i ka aina o Kouu. Akau 84 Homohana 0.57 kaul. e pili ana i
ka aina o Kouu. Akau 28 1/2 Hikiina 0.60 kaul. e pili ana i ka aina o Helea. Akau 45 1/2 Homohana 0.76 kaul. e pili ana i ka
aina o Helea. Akau 44 1/2 Homohana 0.59 kaul. e pili ana i ka aina o Kouu. Akau 45 1/2 Hikiina 1.78 kaul. ma ke kaha
Heakua a i kahi i hoemaka ai.

Mi. Hoteahi Oea, Eua Ruda, Manatehuteumamakahi Ruda.

See Page 159 Vol. 29 for Apana 2 396-10
159-9



1K = 1200



Helu 4878 B. Kapua

108 No

Ua koi mai oia no kona wahi ma Pahoa Lahaina Maui no ka mea, ua loa ia ia keia wahi mai ka wa kahiko mai, a ua noho oluolu malaila mamua aku o ka M. N. 1839 i unikumamalima makahiki.

a ua noho keakea ole ia a hiki i keia manawa.

Oia ka makou e hooko nei no Kapua he kuleana hoi kona malalo o ke ano Alodio. Ina e uku mai oia i ko ke Aupuni hapa ; alaila, ua ku pono ia ia ka palapala sila Alodio.

Pono nae ia ia ke uku no ka hookolokolo a me ka hooholo ana i ka olelo. Penei,

		\$	Ken.
<i>W. Lee</i>	No ka rumi a me ke pai ana i ka olelo ma ka Nupepa,		
	No ke kope ana i ka olelo koina aaoa,		
<i>G. M. Robertson</i>	No ka palapala kii,		
	No ka hana ana i ka la		
<i>J. H. Smith</i>	No ke kope ana i na olelo a na hoike,		
<i>J. Kekaulahao</i>	No ka ana ana i ka la		
	No ke kope ana,		
<i>Louise</i>	No ka hooholo ana i ka olelo, 15 Sepatemaba 1851		
			<u>7.00</u>

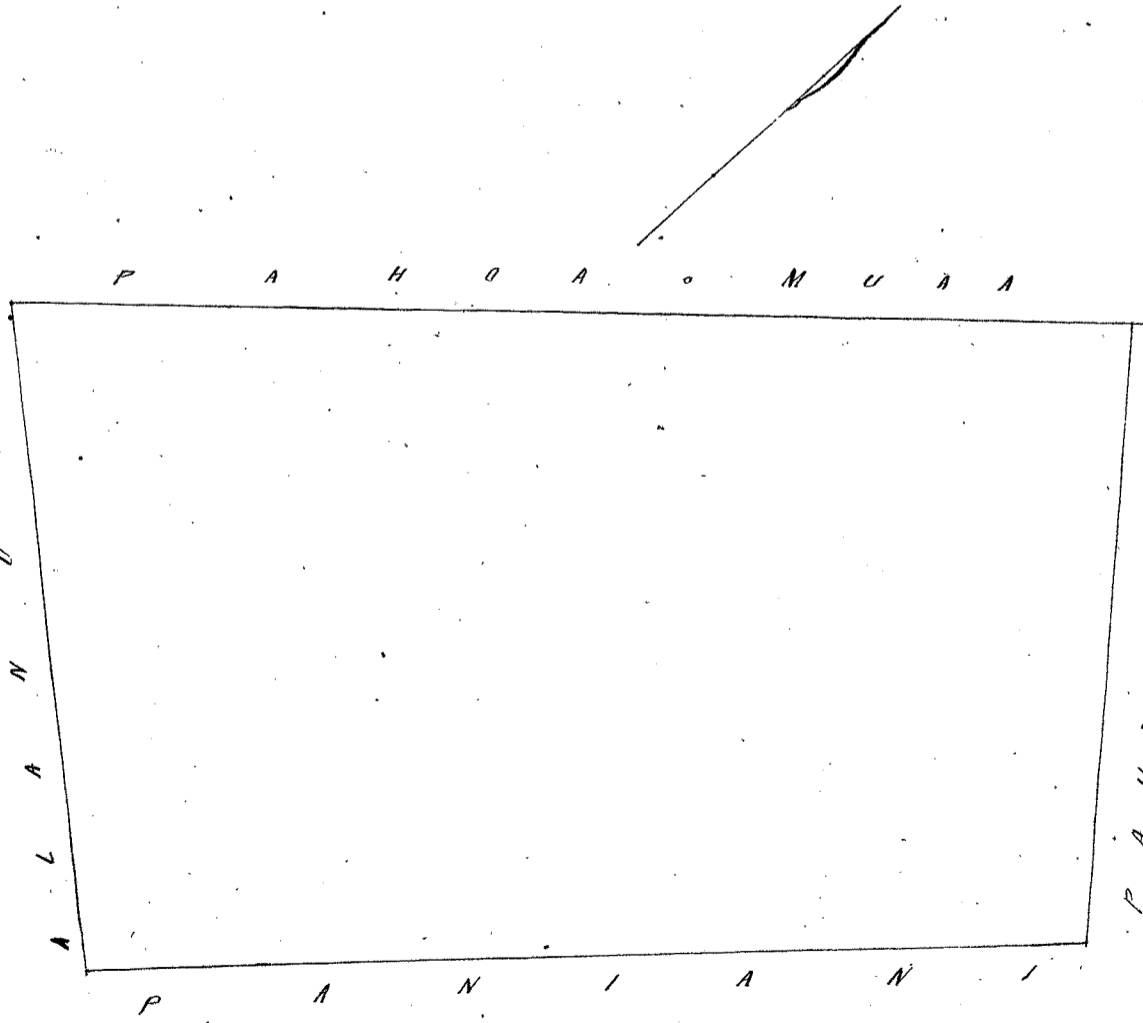
Eia na palena,

Aviaia & W. J. Alexander

Apana 1. Ke palapala hoakaka i ke ana ana i kekahi apana aina kulanawa o Kapua Helu 4878, ke pahale ia i wahi ana ma ke Ahupuaa o Pahoa ma Lahaina, Maui.

Ke hoomaka ana ma ke kahi Kema Komohana o keia, a e holo ana. A. 40' N. 5.24 kaul. ma ka pa o Paniani. A. 43' Komohana. 3.29 kaul. ma ka pa o ka Halekula. He. 42' N. 5.92 kaul. o Pahoa ma ke Muaa. He. 52' N. 3.54 kaul. ma ke Maui a hiki i kahi i hoomaka ai.

Ke ili Hooakahi Eka, Kolu Kuda, i waihoakumulama²⁴ Koda.



108 No - 28
 18-318-24
 2 5-12



Helu 1878 N.H. Kelea

Ua koi mai oia no kona wahi ma Makihā Lāhaina Maui no ka mea, ua loa ia ia keia wahi no Kalaiheana mai i ka wa o Liholiho

a ua noho keakea ole ia a hiki i keia manawa.

Oia ka makou e hooko nei no Kelea he kuleana hoi kona malalo o ke ano Alodio. Ina e uku mai oia i ko ke Aupuni hapa ; alaila, ua ku pono ia ia ka palapala sila Alodio.

Pono nae ia ia ke uku no ka hookolokolo a me ka hooholo ana i ka olelo. Penei,

		\$	ken.
<i>W. Lee</i>	No ka rumi a me ke pai ana i ka olelo ma ka Nupepa,		
<i>G. M. Robertson</i>	No ke kope ana i ka olelo koinu aono,		
	No ka palapala kii,		
<i>M. Smith</i>	No ka hana ana i ka la		
<i>J. Kekaulaha</i>	No ke kope ana i na olelo a na hoike,		
	No ka ana ana i ka la		
<i>Israel</i>	No ke kope ana,		
	No ka hooholo ana i ka olelo, 15 Sepatemata 1857.		
			<u>\$ 4.00</u>

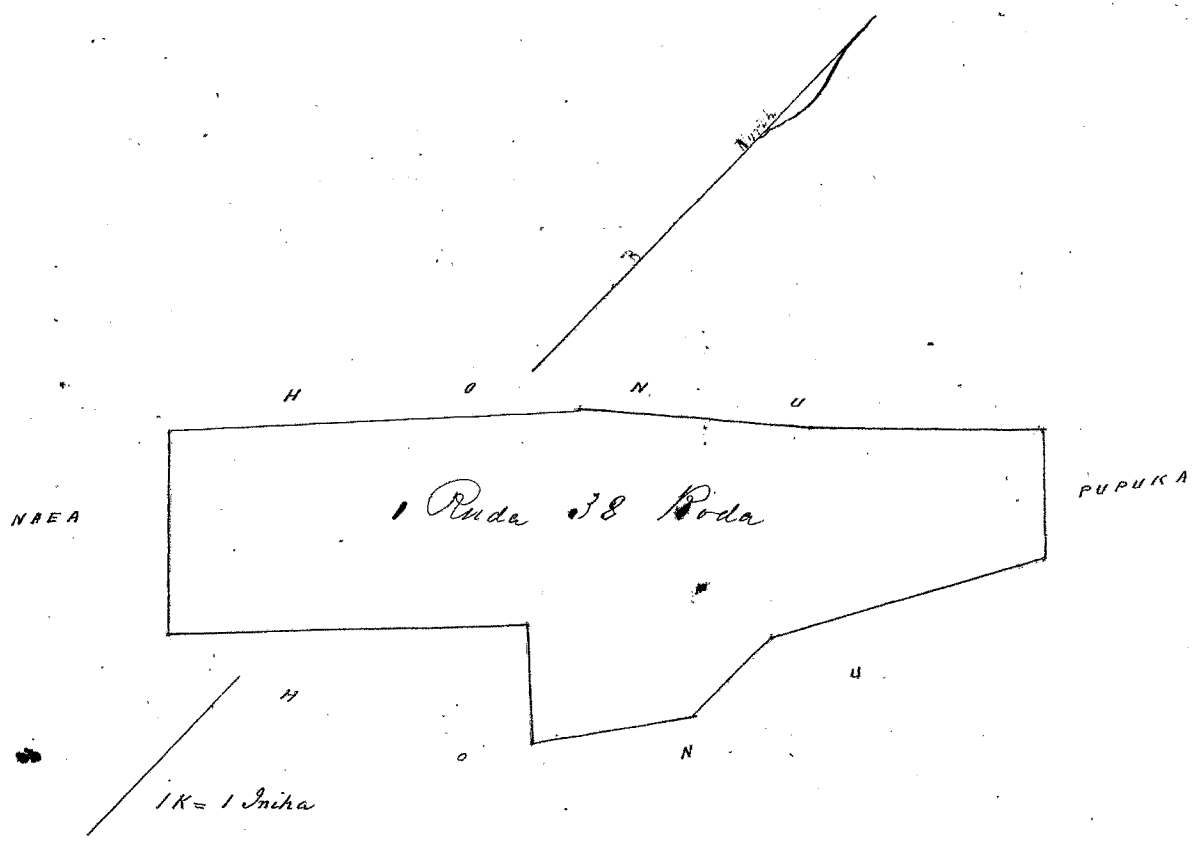
Eia na palena,

Maia W. J. Alexander

He palapala hoohele i ke ana ana i kekahi Apana aina kuleana o Kelea Helu 1878 Apana 22. He pahale ia a me kekahi mau lā e waiho ana i Makihā ma Lāhaina i Maui.

He hoomaka ana ma ke kahi Apana Komohana o keia Apana aina, kahi i hui ai oia me ke Apana, a me Apana a e hoi ana. Aka 45 1/4 Komohana 1.07 kaul. e pili ana i ke ala mua o Kala, Aka 41 1/2 Komohana 2.17 kaul. ma ke aina o Kona. Aka 49 1/2 Komohana 1.22 kaul. ma ke aina o Kona. Aka 45 1/2 Komohana 1.22 kaul. Aka 45 1/2 Kom. 0.76 kaul. e pili ana i ke aina o Pūpuka. Aka 28 1/2 Komohana 1.81 kaul. e pili ana i ke aina o Kona. Apana 0.62 kaul. e pili ana i ke aina o Kona. Apana 36 Komohana 0.85 kaul. e pili ana i ke aina o Kona. Aka 45 Kom. 0.63 kaul. e pili ana i ke aina o Kona. Apana 43 3/4 Komohana 1.89 kaul. ma ke Kona a i kahi i hoomaka ai.

Ua hoohele Pūpuka, heanaka hoohele Pūpuka.





Helu 1878 N.N. Kapuhi

Ua koi mai oia no kona wahi ma Makulu Lihaina Maui no ka
mea, ua loa ia ia keia wahi ma Pi mai i ka M. H. 1837

a ua noho keakea ole ia a hiki i keia manawa.

Oia ka makou e hooko nei no Kapuhi he kuleana hoi kona
malalo o ke ano Alodio. Ina e uku mai oia i ko ke Aupuni hapa ; alaila, ua ku
pono ia ia ka palapala sila Alodio.

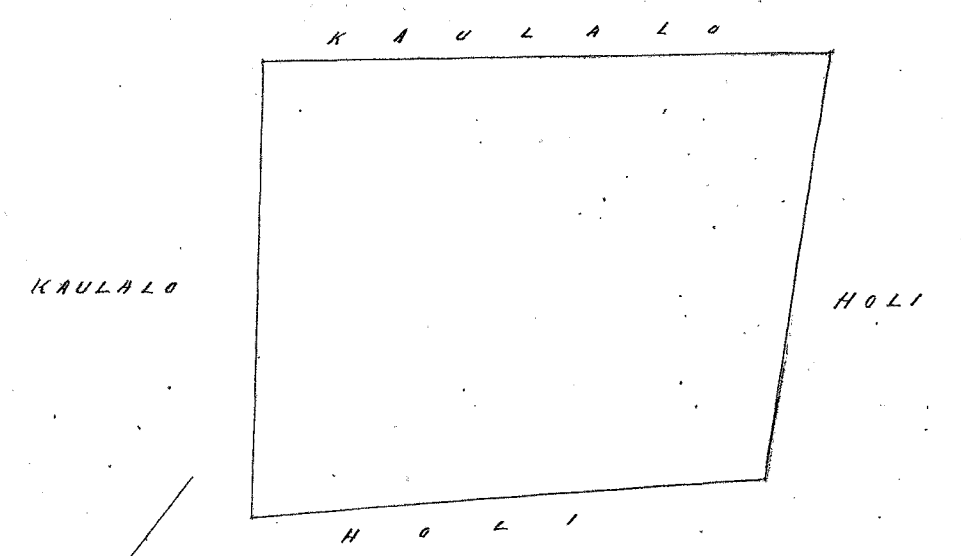
Pono nae ia ia ke uku no ka hookolokolo a me ka hooholo ana i ka olelo. Penei,


<i>W. L. Lee</i>	No ka rumi a me ke pai ana i ka olelo ma ka Nupepa,	
<i>G. M. Robertson</i>	No ke kope ana i ka olelo koina aaoa,	
<i>J. H. Smith</i>	No ka palapala kii,	
<i>J. Kekaulaha</i>	No ka-hana ana i ka la	
<i>F. J. ...</i>	No ke kope ana i na olelo a na hoike,	
<i>F. J. ...</i>	No ka ana ana i ka la	
<i>F. J. ...</i>	No ke kope ana,	
<i>F. J. ...</i>	No ka hooholo ana i ka olelo, 15 Sepatemaka 1851.	
		\$ ken. 4.00

Eia na palena,

Anaia e W. P. Alexander

*He palapala haakaka i ka aia ana i kekahi Apana aiaa hoolawa o Kapuhi Neli 1878. Apana 25
E hoomaka ana ma ke kahi Apana o kua, kahi i pili ai ma ke kahi a e holo ana - Apana 18 1/2 kahi
1.37 haul. ma ka aia o Koli. Apana 27 1/2 kahi. 1.14 haul. ma ka aia o Koli. Apana 50 1/2 kahi. Apana 1.55 haul. ma Kaulalo.
Apana 36 1/2 kahi 1.17 haul. ma Kaulalo a i kahi i hoomaka ai.
Ka ili Swakalukumamahiku Koda*





Helu 1878 L.L. Makaniui.

Ua koi mai oia no kona mau wahi ma Makila Lahaia Maui no ka mea, ua loa ia ia keia mau wahi no Kaunani mai i ka wa o Hoapili mamua ahu o ka Mo. No. 1839.

a ua noho keakea ole ia a hiki i keia manawa.

Oia ka makou e hooko nei no Makaniui he kuleana hoi kona malalo o ke ano Alodio. Ina e uku mai oia i ko ke Aupuni hapa ; alaila, ua ku pono ia ia ka palapala sila Alodio.

Pono nae ia ia ke uku no ka hookolokolo a me ka hooholo ana i ka olelo. Penei,

		\$	ken.
W. Lee	No ka rumi a me ke pai ana i ka olelo ma ka Nupepa,		
G. M. Robertson	No ke kope ana i ka olelo koina aaoa,		
	No ka palapala kii,		
J. H. Smith	No ka hana ana i ka la		
J. Kaulaha	No ke kope ana i na olelo a na hoike,		
	No ka ana ana i ka la		
Lawrence	No ke kope ana,		
	No ka hooholo ana i ka olelo, 15 Sepatemaba 1851.		
		\$ 6.00	

Eia na palena,

Maria J. P. Alexander

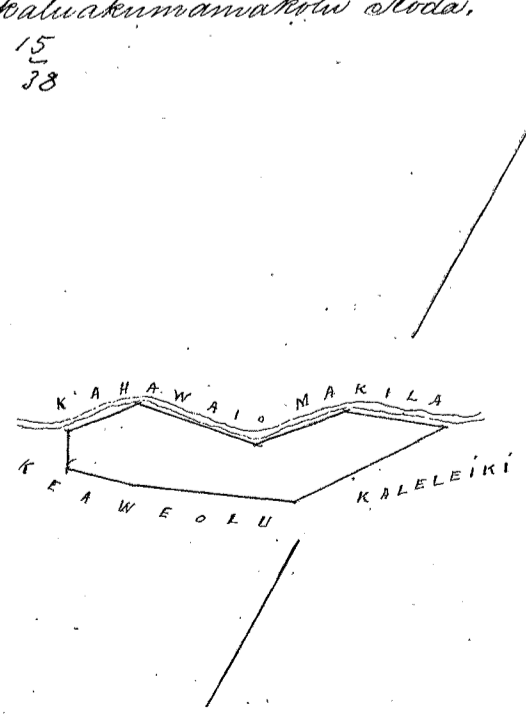
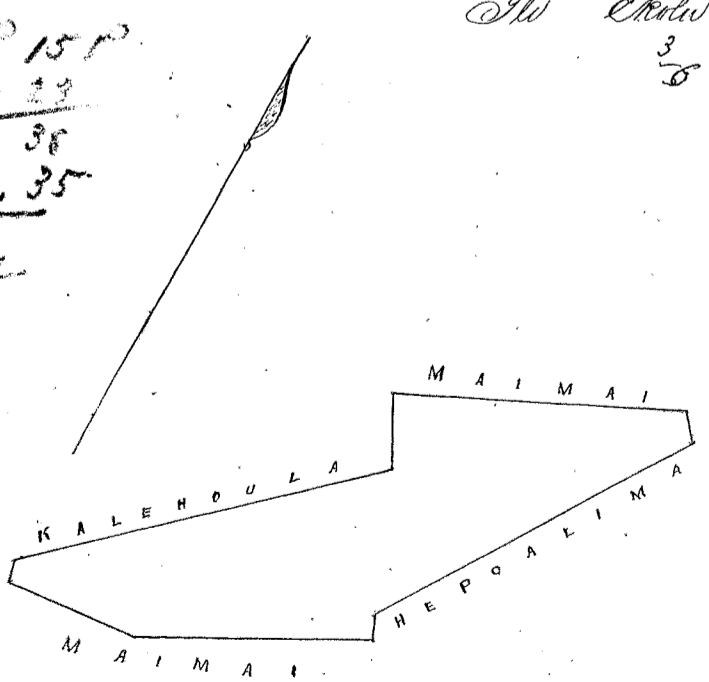
Ahana 1. Ke palapala hookaka i ke ana ana i kekahi apana aina kuleana o Makaniui nana ka Helu 1878 Ap. 33 i Makila ma Lahaia ma Maui.

E hoomaka ana ma ke kahi Nihina i kahi kahi i pili ai oia i na aina o Kalehoula, leua o Maimai, a hoi ana Akau 64 3/4 Mi. 3.13 kaul. ma ko Maimai. Nema 37° Nihina 0.30 kaul. pila no. Nema 33° Hon. 3.81 kaul. ma ka pialina. Nema 32 3/4 Mi. 1.23 kaul. pila no. Nema 68° Komohi. 2.57 kaul. pila no. Nema 87° Komohi. 1.46 kaul. ma ka pialina a hiki ia Kalehoula, Ke. 22 1/2 Hon. 0.22 kaul. ma ko Kalehoula. Akau 45° Mi. 1.48 kaul. pila no. Ke. 47 3/4 Mi. 2.63 kaul. pila no. Akau 27° Hon. 0.77 kaul. ma ko Kalehoula a i kahi i hoomaka ai. Ma ili Ekolu Roda, unikumamalima Roda.


Ahana 2. Ke palapala hookaka i ke ana ana i kekahi apana aina kuleana o Makaniui Helu 1878 Ap. 33 ke kula ia i Makila ma Lahaia i Maui.

E hoomaka ana ma ka ara Nema i ke kahawai Makila, kahi i pili ai oia me Keaweolu, a hoi ana Honu 25° Nihina 0.54 kaul. i pili ana ia Keaweolu. Akau 75° Mi. 1.31 kaul. pila no. Ke. 70 1/2 Mi. 3.50 kaul. pila no. Akau 35 1/2 Mi. 3.58 kaul. i pili ana ia Keaweolu & Kalehoula a hiki i ke kahawai. Nema 77° Komohana 1.95 kaul. ma ko kahawai o Makila. Nema 42 1/2 Hon. 2.12 kaul. pila no. Nema 73 1/2 Komohana 2.17 kaul. pila no. Nema 49° Komohana 1.62 kaul. i pili ana i ke kahawai Makila, i kahi i hoomaka ai. Ma ili Ekolu Roda, i wakuakumamalima Roda.

38 15
3-13
182 38
15819-2.1.35
28 33 Potal



15819



Helu 9825. Paniani ✓

Ua koi mai oia no kona wahi ma Polaniu Lakaina Maui no ka mea, ua loa ia ia keia wahi no Hoapili Wahine mai i ka M. A. 1824.

a ua noho keakea ole ia a hiki i keia manawa.

Oia ka makou e hooko nei no Paniani he kuleana hoi kona malalo o ke ano Alodio. Ina e uku mai oia i ko ke Aupuni hapa ; alaila, ua ku pono ia ia ka palapala sila Alodio.

Pono nae ia ia ke uku no ka hookolokolo a me ka hooholo ana i ka olelo. Penei,

<i>W. L. Keen</i>	No ka rumi a me ke pai ana i ka olelo ma ka Nupepa,	\$	ken.
<i>G. M. Robertson</i>	No ke kope ana i ka olelo koina aao,		
	No ka palapala kii,		
<i>J. H. Smith</i>	No ka hana ana i ka la		
	No ke kope ana i na olelo a na hoike,		
<i>J. K. Kaulaha</i>	No ka ana ana i ka la		
	No ke kope ana,		
<i>Travis</i>	No ka hooholo ana i ka olelo, 15 Sepatemaba 1851.		
			<u>\$ 8.00</u>

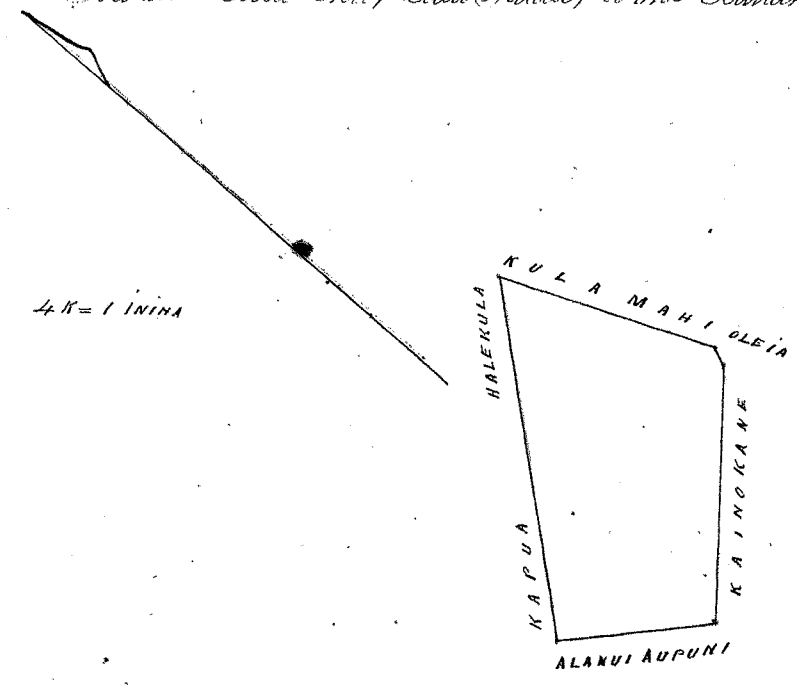
Eia na palena,


Amia & W. P. Alexander

Ke palapala hoakaka i ke ana ana i ke wahi Aupuni a me ke kuleana o Paniani. Helu 9825 o wahi ana ma Polaniu ma Lakaina, Maui.

O hoomaka ana ma ke kahi Nema o keia aupuni a me ke kahi i fili ai oia me Kainokane, a me ke Alanui Aupuni, a i holo ana

Ma'ili Eua Eka, Eua Ruda, a me Kanakoholuhuramakahai Roda.





Helu 1878 V. Kaia ✓

Ua koi mai oia no kona wahi ma Kooka, Lahaina Maui no ka
mea, ua loa ia ia keia wahi mo Ahaa mai i ka M. A. 1834

a ua noho keakea ole ia a hiki i keia manawa.

Oia ka makou e hooko nei no Kaia he kuleana hoi kona
malalo o ke ano Alodio. Ina e uku mai oia i ko ke Aupuni hapa ; alaila, ua ku
pono ia ia ka palapala sila Alodio.

Pono nae ia ia ke uku no ka hookolokolo a me ka hooholo ana i ka olelo. Penei,

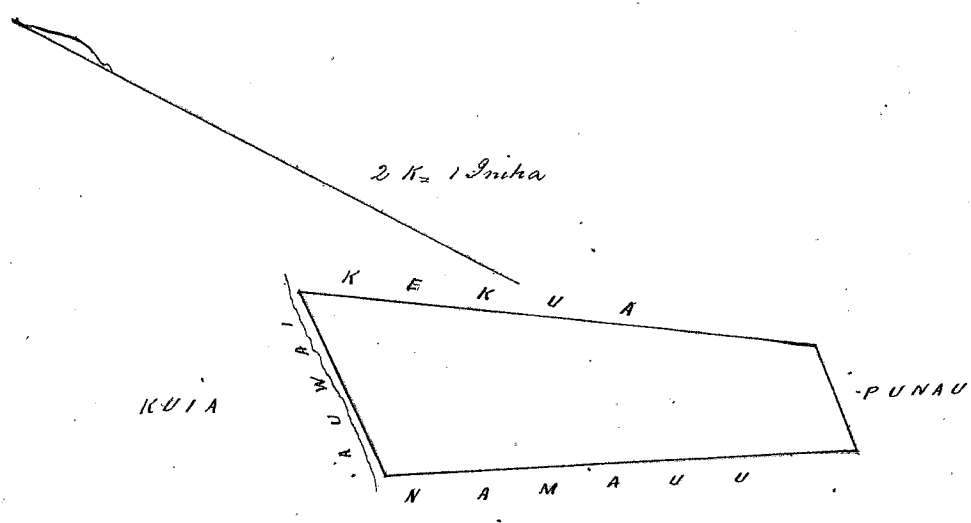
<i>W. Sheer</i>	No ka rumi a me ke pai ana i ka olelo ma ka Nupepa,	\$	ken.
<i>G. M. Robertson</i>	No ke kope ana i ka olelo koina aaoa,		
	No ka palapala kii,		
<i>J. M. Smith</i>	No ka hana ana i ka la		
	No ke kope ana i na olelo a na hoike,		
<i>J. Hekeaulahao</i>	No ka ana ana i ka la		
<i>J. A. A. A.</i>	No ke kope ana,		
	No ka hooholo ana i ka olelo, 15 Sepatemaba 1857.		
			5.00


Eia na palena,

Maria e M. J. Alexander

Ke palapala hooholo i ke ano i hekeahi aina kuleana a Kaia. Helu 4878 Ahaa 19. e wahi ana ma
ke Ahupuaa o Kooka, ma Lahaina, Maui.

E hooholo ana ma ke kiki Komohana o keia Ahupuaa, ma ka auwai o Piliani, haku i pili ai ia me Hekeahi,
a me ka aina o Namauu, a e holo ana. Hema 33° Nihira 4.94 kaul. e pili ana me Namauu. Ahaa 43° Ni. 1.18 kaul.
e pili ana Punau. Aha 23° Komohana 5.35 kaul. e pili ana Hekeahi. Hema 36° Komohana 2.05 kaul. e pili ana Hekeahi a haku
i kahi i hooholo ai. Ka ili Hekeahi Pili, e Amiteumamamaku Roda.





Helu 1878^o. Muau

Ua koi mai oia no kona wahi ma Pahoa, Laha'aina Mau. no ka
mea, ua loa ia ia keia wahi no Mahe mai i ka Mo. H. 1839.

a ua noho keakea ole ia a hiki i keia manawa.

Oia ka makou e hooko nei no Muau he kuleana hoi kona
malalo o ke ano Alodio. Ina e uku mai oia i ko ke Aupuni hapa ; alaila, ua ku
pono ia ia ka palapala sila Alodio.

Pono nae ia ia ke uku no ka hookolokolo a me ka hooholo ana i ka olelo. Penei,

		\$	ken.
<i>W. H. H.</i>	No ka rumi a me ke pai ana i ka olelo ma ka Nupepa,		
<i>G. M. Robertson</i>	No ke kope ana i ka olelo koina aono,		
	No ka palapala kii,		
<i>J. H. Smith</i>	No ka hana ana i ka la		
	No ke kope ana i na olelo a na hoike,		
<i>J. Kekaulaha</i>	No ka ana ana i ka la		
<i>L. raredi</i>	No ke kope ana,		
	No ka hooholo ana i ka olelo, 15 Sepatemaba 1851		
			<u>\$10.00</u>

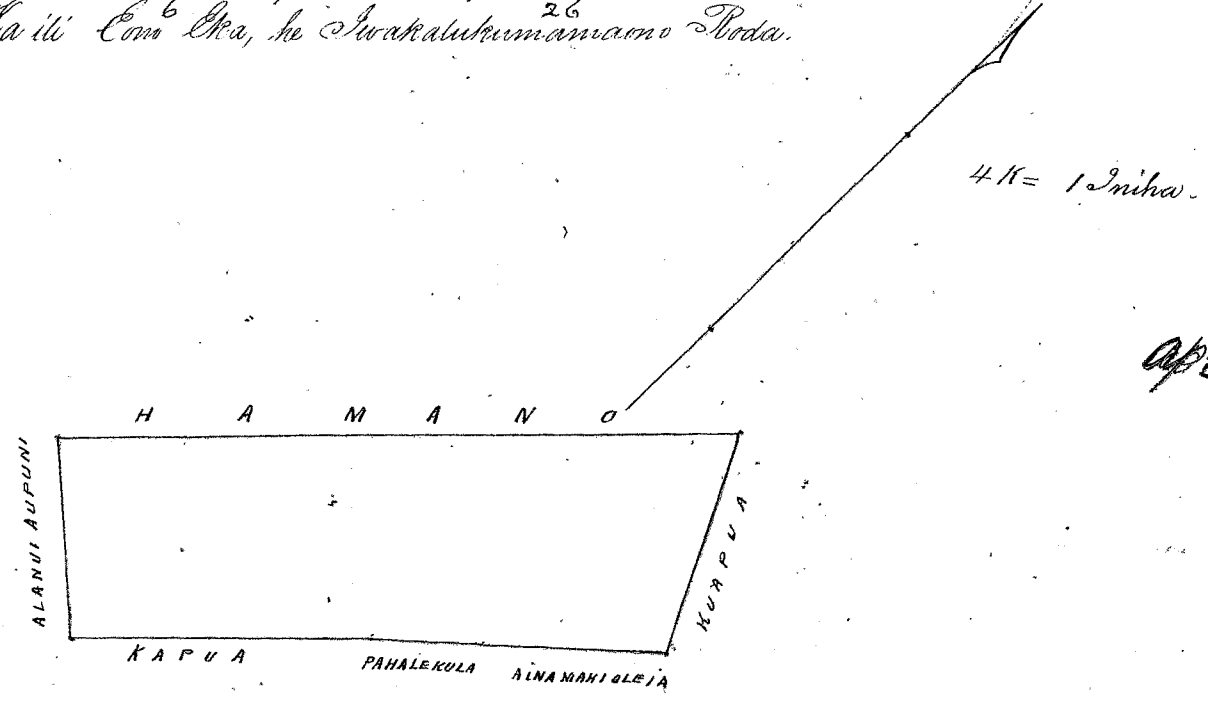
Eia na palena,

Amia: H. P. Alexander


He palapala hoakaka i ke ana ana i kekahi Apana aina hulaana o Muau Helu 1878. He pahale
ia, a me ke kula iloko o ka pa hoakahi ma Pahoa.

He hoakaka ana ma ke hiki i Komohana Aema, a e holo ana. He 52^o 28' 42" kaul. e pili ana ma
ke alanui hiki i Olowalu. He 40^o 14' 36" 14.52 kaul. e pili ana i ka pa o Kawana, He 30^o 44' 4.94 kaul. e pili ana i
ka pa o Huapua. He 31^o 14' 3.84 kaul. ma ke kula maaki ole ia. He 44^o 14' 3.21 kaul. e pili ana i ka pa o ka Hale
-kula. He 42^o 11' 6.66 kaul. e pili i ka Huapua a hiki i kekahi i hoakaka ai.

He ali Com Oka, he Iwakalukumamao²⁶ Noda.



*App 117 P 288 P
total 1063 P 143*



Helu 4878 F. P.

Ua koi mai oia no kona mau wahi ma Makila Lahaina Maui no ka mea, ua loa ia ia keia mau wahi ma Kaulunae mai i ka M. A. 1854

a ua noho keakea ole ia a hiki i keia manawa.

Oia ka makou e hooko nei no P. he kuleana hoi kona malalo o ke ano Alodio. Ina e uku mai oia i ko ke Aupuni hapa ; alaila, ua ku pono ia ia ka palapala sila Alodio.

Pono nae ia ia ke uku no ka hookolokolo a me ka hooholo ana i ka olelo. Penei,

<i>W. H. W.</i>	No ka rumi a me ke pai ana i ka olelo ma ka Nupepa,	\$	ken.
<i>G. M. Robertson</i>	No ke kope ana i ka olelo koina aiao,		
	No ka palapala kii,		
<i>J. H. Smith</i>	No ka hana ana i ka la		
<i>J. Kaulaha</i>	No ke kope ana i na olelo a na hoike,		
	No ka ana ana i ka la		
<i>Laurie</i>	No ke kope ana,		
	No ka hooholo ana i ka olelo, 15 Sepatemaba 1851.		
			<u>7.00</u>

Eia na palena,

Maia W. P. Alexander

Apana 1. Ke palapala hookakoa i ke ana ana i kekahi Apana aina kuleana o Pi Helu 4878 Apana 5. Ke wahi kuleana e wahi ana i Makila ma Lahaina Maui.

R. P. 7458

E hoomaka ana ma ke kahi Nema Komohana o keia, kahi i pili ai oia i Keakua Laha o Nava, a e holo ana

Akau 25 1/2	Komohana	0.64	kaulaha, ma ke Ala mua.
Akau 43 1/4	Hikina	1.94	" e pili ana i ke ana o Umi.
Akau 25 3/4	Komohana	0.76	" " "
Akau 51 1/4	Hikina	1.81	" " "
Akau 54 1/4	Hikina	2.40	" " "
Akau 48	Hikina	3.22	" " "
Akau 57	Hikina	2.61	" e pili ana i ke ana o Umi a hiki i ke ana o Maimai.
Akau 36 1/4	Hikina	2.38	" ma ke ana o Maimai a hiki i ke Alaiopu.
Kema 50 1/2	Komohana	3.34	" ma ke Alaiopu.
Kema 64 1/2	Komohana	3.43	" " " "
Kema 38	Komohana	2.08	" ma ke Alaiopu & Keakua
Kema 46 1/2	Komohana	5.62	" e pili ia Keakua a i kahi i hoomaka ai.

Ii Kaulahe Eka, a me Iwakalukumamaua Rode.

18 0 29
 3 18
 3 5
 2 3 - 2
 157 19 25
 157 19
 P. 157 19

Apana 2. Ke palapala hookakoa i ke ana ana i kekahi Apana aina kuleana o Pi Helu 4878 Apana 5. E wahi ka kuleana ma Makila, Lahaina, Maui.

E hoomaka ana ma ke kahi o pili ana me ke Kaulunae, a me ke ana o Kapukua, a e holo ana -

Akau 51 3/4	Hikina	2.95	Kaulunae e pili ana me ke Kaulunae
Akau 16	Hikina	1.77	" " " "
Akau 47 1/4	Komohana	1.47	" " ke Pi
Kema 38 1/2	Komohana	2.00	" " kekahi Palima
Kema 46 1/2	Komohana	2.01	" " ana o Maimai
Kema 44	Komohana	4.10	" " " "
Akau 64 3/4	Hikina	3.69	" " " " Kapukua
Kema 76 1/4	Hikina	0.49	" " " " a hiki i kahi i hoomaka ai.

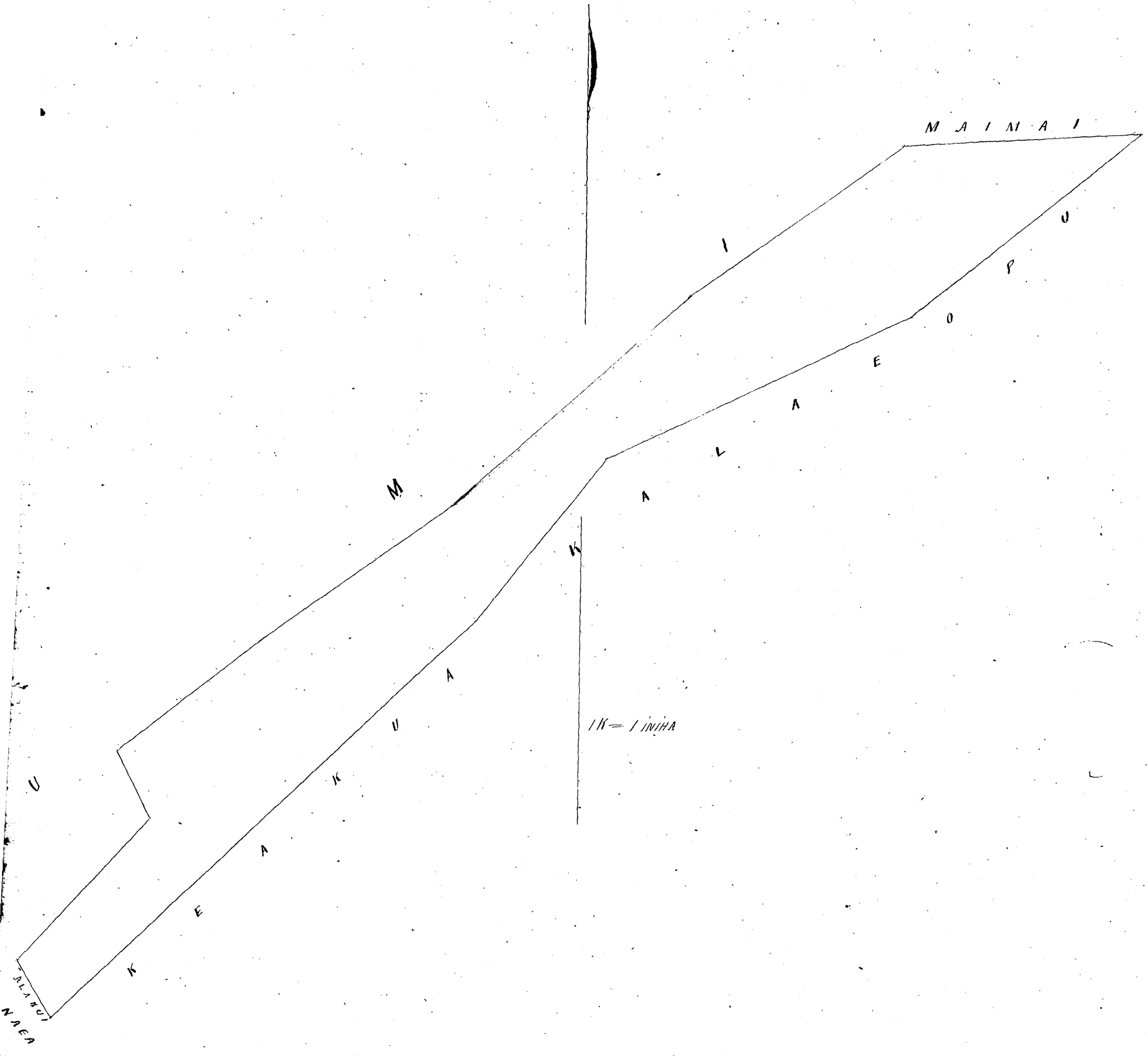
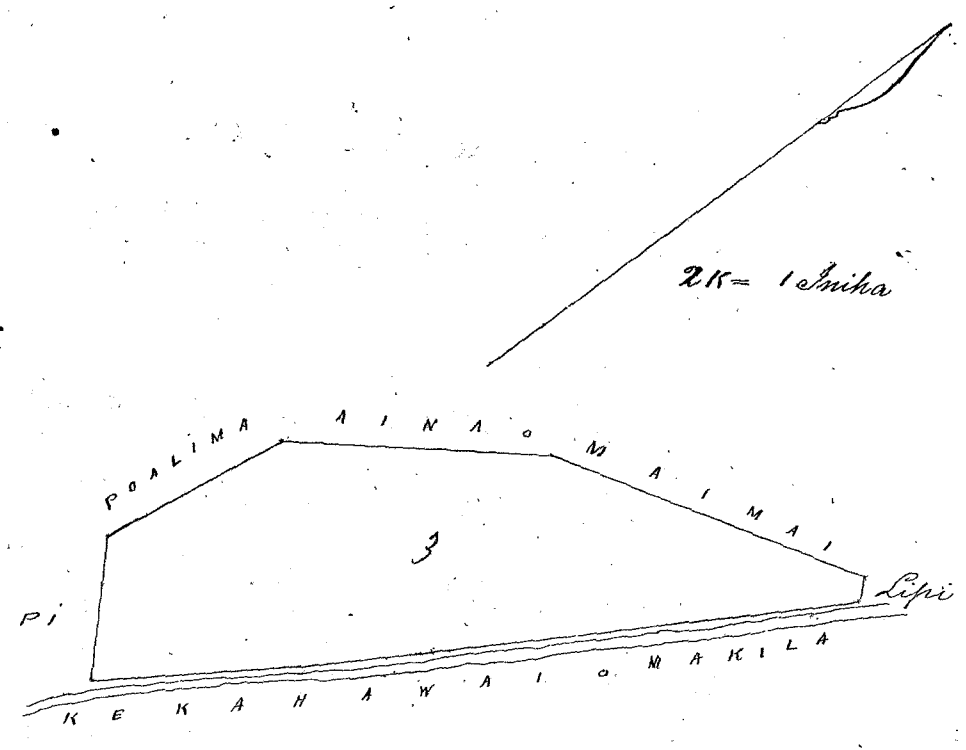
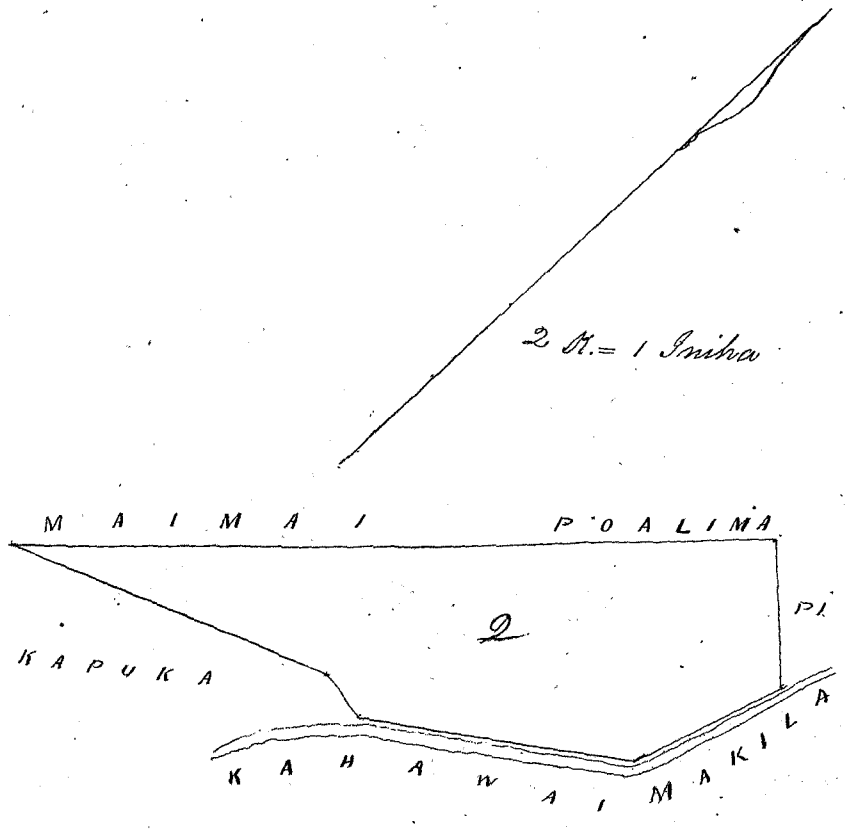
Ka ili Ekolu Rode, a me Ewale Rode.

Apana 3. Ke palapala hookakoa i ke ana ana i kekahi Apana aina kuleana o Pi Helu 4878 Apana 5. E wahi ana ma Makila, Lahaina, Maui.

E hoomaka ana ma ke kahi e pili ai keia me ke Kaulunae, a me ke pa i hooapaapaia i Pi Laha o Kapukua a e holo ana -

Akau 47 1/4	Kom.	1.47	kaul. e pili ana me ke pa hooapaapaia.
Akau 57	Hikina	2.55	kaul. kea palima
Akau 38 1/2	Hikina	2.85	kaul. kea ana o Maimai.
Akau 56 1/2	Hiki	3.54	kaul. kea ana o Maimai a hiki i ke Laha.
Ke. 43 1/4	Ke.	0.26	kaul. ana o Laha a hiki i ke Kaulunae.
Ke. 29	Kom.	5.93	kaul. a ke Kaulunae.
Ke. 33	Kom.	2.19	kaul. a ke Kaulunae a hiki i kahi i hoomaka ai.

Ka ili Ekolu Rode, a me na Rode Ewale.



BLAND
NAGA

Helu 6913 Mahia'i See 21719

Ua koi mai oia no kona wahi ma Kaula Sabaina Maui no ka mea, ua loa ia ia keia wahi no Kawaihee, mai i ka Mo. A. 1846, a ua loa ia Kawaihee no Kanihewa mai.

a ua noho keakea ole ia a hiki i keia manawa.

Oia ka makou e hooko nei no Mahia'i he kuleana hoi kona malalo o ke ano Alodio. Ina e uku mai oia i ko ke Aupuni hapa ; alaila, ua ku pono ia ia ka palapala sila Alodio.

Pono nae ia ia ke uku no ka hookolokolo a me ka hooholo ana i ka olelo. Penei,

<i>W. H. H.</i>	No ka rumi a me ke pai ana i ka olelo ma ka Nupepa,	\$ ken. <u>4.00</u>
<i>G. M. Robertson</i>	No ke kope ana i ka olelo koina aoo,	
<i>J. M. Smith</i>	No ka palapala kii,	
<i>J. Kekaulaha</i>	No ka hana ana i ka la	
<i>Loane Li</i>	No ke kope ana i na olelo a na hoike,	
	No ka ana ana i ka la	
	No ke kope ana,	
	No ka hooholo ana i ka olelo, 15 Sepatemaba 1854,	

Eia na palena,

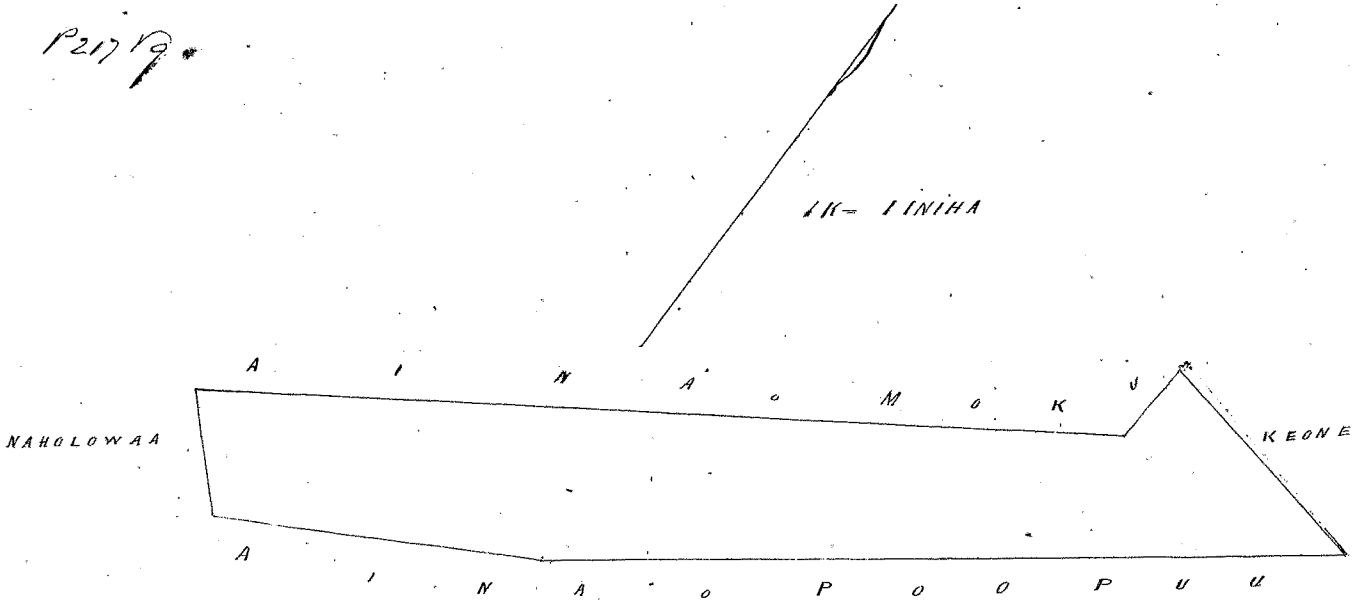
Arava M. J. Alexander

Ke palapala hookaha i ke ana ana i kekahi Apana Aina Kaula o Mahia'i Helu 6913. Ke Apana Aina e waiho ana ma Kaula ma Sabaina Maui.

Ke hookaha ana ma ke kahi. Hoo Kaula o keia, ma kahi i pili ai oia ia Moku Oua o Naholowaa a i hoo ana o Kema 42 1/2 Heikina o 63 kaul. ma ke Naholowaa. Hoo 62 Hei. 1. 73 kaul. ma ke Poopuu. Hoo 54 Hei. 1. 26 kaul. ma ke Poopuu. Hoo 77 1/2 Hei. 1. 30 kaul. ma ke Kone. Hoo 5 1/2 Hei. 0. 45 kaul. ma ke Kone. Hoo 56 3/4 Hei. 1. 99 kaul. ma ke Moku i kahi i hookaha ai.

Ma i ke Moku o Kaula, Umitumamakolu Kone.

1R 131 - 4p1
- 12 - 4p2 P21719
- 20 - 3
2R 051





Hele 6541. *Kuia* ✓

Ua koi mai oia no kona wahi ma Paunaw Lakaia Maui no ka
mea, ua loa ia ia keia wahi maika wa o Kamehameha I

a ua noho keakea ole ia a hiki i keia manawa.

Oia ka makou e hooko nei no *Kuia* he kuleana hoi kona
malalo o ke ano Alodio. Ina e uku mai oia i ko ke Aupuni hapa ; alaila, ua ku
pono ia ia ka palapala sila Alodio.

Pono nae ia ia ke uku no ka hookolokolo a me ka hooholo ana i ka olelo. Penei,

<i>W. L. King</i>	No ka rumi a me ke pai ana i ka olelo ma ka Nupepa,	\$ ken.
	No ke kope ana i ka olelo koina aaoa,	
<i>G. M. Robertson</i>	No ka palapala kii,	
	No ka hana ana i ka la	
<i>J. M. Smith</i>	No ke kope ana i na olelo a na hoike,	
<i>Loameli</i>	No ka ana ana i ka la	\$ 6.00
<i>J. Kekaulaha</i>	No ka hooholo ana i ka olelo, 15 Sept. 1851.	

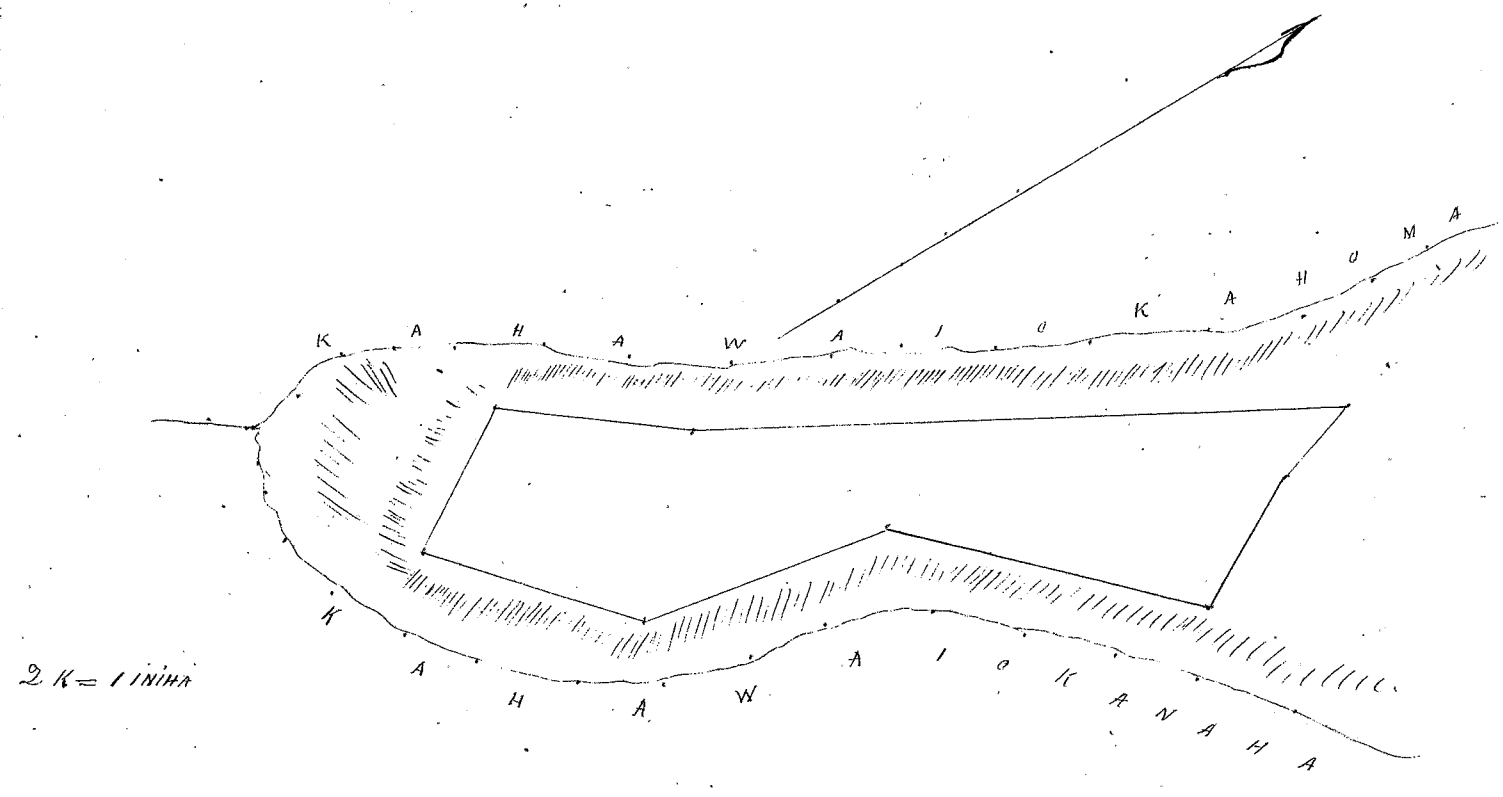
Eia na palena,

Maia W. L. Alexander

He palala ma ka hapa mauana o ke Auaua o Kahoohala, a me Kamaha ma ke Kupuua o Paunaw
ma Lakaia i Maui.

Ke hoomaka ana ma ke kope Akau Hihina, u e kolo ana He ma 43 3/4 Hom. 3.48 kaula
ma ke kae o ka Pali. He ma 10° Hom. 2.73 kaul. ma ke kae o ka Pali. He 46 3/4 Hom. 2.42 kaul. ma ke kae o ka Pali. A. 33 3/4 Hom.
1.70 kaul. ma ke kae o ka pali. A. 37 1/2 Hom. 2.13 kaul. ma ke kae o ka pali. A. 26 3/4 Hom. 6.82 kaul. ma ke kae o
ka pali. He 17 3/4 Mi. 0.99 kaul. e fili ana i ka Papii o Lakaia, He 29 1/2 Mi. 1.57 kaul. e fili ana i ka Papii
o Lakaia, a hiki i ke kope o hoomaka ai.

Kia ili Aokahi Oka, Aokahi Poda & Kamakohikumamama Poda.





Helu 6916. Honolulu

Ua koi mai oia no kona wahi ma Makila Lahaina Maui no ka mea, ua loa ia ia keia wahi no Kaulunae i ka wa o Hoapili marena aku o ka M. A. 1839.

a ua noho keakea ole ia a hiki i keia manawa.

Oia ka makou e hooko nei no Honolulu he kuleana hoi kona malalo o ke ano Alodio. Ina e uku mai oia i ko ke Aupuni hapa ; alaila, ua ku pono ia ia ka palapala sila Alodio.

Pono nae ia ia ke uku no ka hookolokolo a me ka hooholo ana i ka olelo. Penei,

		\$	ken.
<i>W. Lee</i>	No ka rumi a me ke pai ana i ka olelo ma ka Nupepa,		
<i>G. M. Robertson</i>	No ke kope ana i ka olelo koina aoao,		
	No ka palapala kii,		
<i>J. H. Smith</i>	No ka hana ana i ka la		
<i>J. Kapaalahao</i>	No ke kope ana i na olelo a na hoike,		
	No ka ana ana i ka la		
<i>Louisi</i>	No ke kope ana,		
	No ka hooholo ana i ka olelo, 15. Sept, 1857.		
			<u>\$4.00</u>

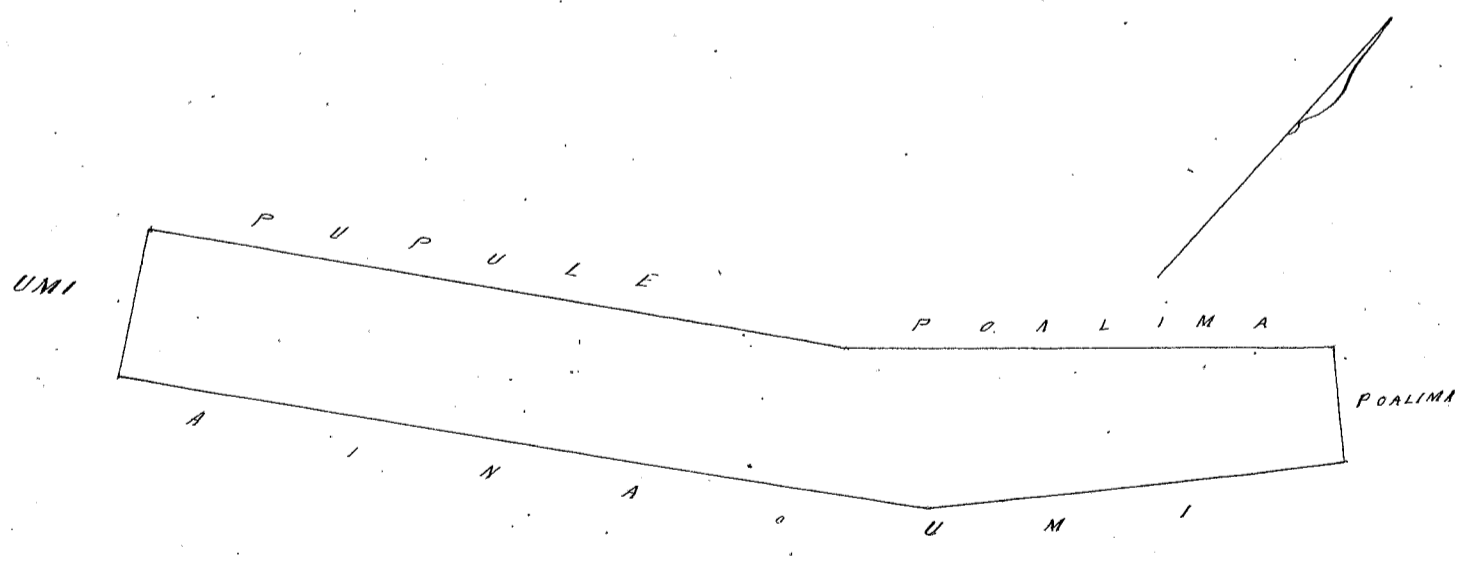
Eia na palena,

Anaia W. J. Alexander.

Ke palapala hoakeakea i ke ana ana i hokahi Apana Aina kuleana o Honolulu Helu 6916. hi apana aina kula e waiho ana ma Makila ma Lahaina i Maui.

Ke hoomaka ana ma ke kahi Hoema Hikina o kua, kahi i pili ai oia i ka Poalima, a me ko Umi, a i holo ana Akau 52 1/2 Mamohana 0.61 kaul. ma ka Poalima, Hoema 46 1/2 Non. 2.60 kaul. ma ka poalima, Hoema 56 1/2 Komoh. 3.40 kaul. ma ka Poalima i hiki i ko Pupule, Hoema 31 1/2 Nite. 0.77 kaul. ma ko Pupule aia. Akau 56 1/2 Hi. 4.39 kaul. e pili ana i ko Umi. Akau 41 Nite. 2.19 kaul. ma ke ana o Umi, a i kahi i hoomaka ai.

Ohana ihi Oua Puda, Oua Puda.





Helu 7749. Kamakanui ✓

Ua koi mai oia no kona wahi ma Kapunakea Lahaia Maui no ka mea, ua loa ia ia keia wahi mai ka wa o Kamehameha I.

a ua noho keakea ole ia a hiki i keia manawa.

Oia ka makou e hooko nei no Kamakanui he kuleana hoi kona malalo o ke ano Alodio. Ina e uku mai oia i ko ke Aupuni hapa ; alaila, ua ku pono ia ia ka palapala sila Alodio.

Pono nae ia ia ke uku no ka hookolokolo a me ka hooholo ana i ka olelo. Penei,

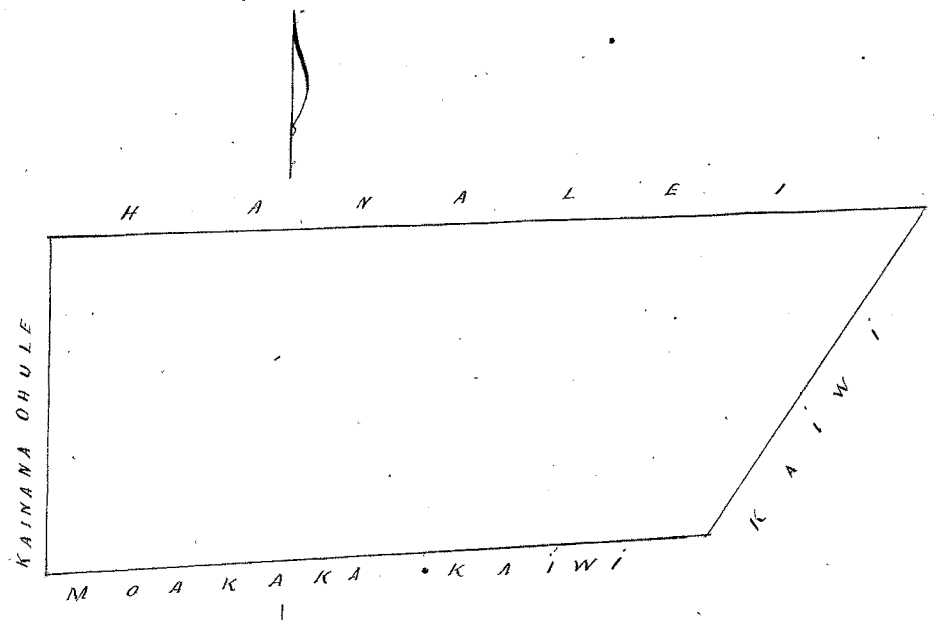
		\$	ken.
<i>W. L. Her</i>	No ka rumi a me ke pai ana i ka olelo ma ka Nupepa,		
<i>G. M. Robertson</i>	No ke kope ana i ka olelo koina aoo,		
	No ka palapala kii,		
<i>J. H. Smith</i>	No ka hana ana i ka la		
	No ke kope ana i na olelo a na hoike,		
<i>J. Kekaulaha</i>	No ka ana ana i ka la		
<i>I. I. I.</i>	No ke kope ana,		
	No ka hooholo ana i ka olelo, 15 Sept. 1851.		
			<u>8.00</u>

Eia na palena,

Amia e H. P. Alexander

Ke kuleana o Kamakanui e wahi ana ma ke Aupuaa o Kapunakea, i Lahaia Maui. E hooma-ka ana ma ke kahi Akau Kii, a e holo ana i Hema 85 3/4 Kou. 9.28 kaul. e pili ana me ke Hanalei, He. 15 Kii. 3.56 kaul. e pili ana i Kainana Ohule. A. 84 3/4 Kii. 7.13 kaul. e pili ana i Kaiwi. A. 32 1/2 Kii. 4.19 kaul. e pili ana i Kaiwi i kahi i hoomaka ai.


Ka ili 2 Eka, 3 Ruda, 4 8 Roda.



2K = 1 INIHA

Delivered 15 March 1852
H. P.

He kuleana
M. L.
1852



Helu 650y. Apaa. ✓ P12 19

Ua koi mai oia no kona Mauwahi ma Hooka Lakaiana Maui no ka mea, ua loa ia ia keia Mauwahi no Krapiti i ka M. A. 1837 a ua noho ia a hiki i kona make ana i ka M. A. 1848, ke kona mau Hoolina, o Sekua kana wahine, a me Mokulewa a ua noho keakea ole ia a hiki i keia manawa.

Oia ka makou e hooko nei no Apaa he kuleana hoi kona malalo o ke ano Alodio. Ina e uku mai oia i ko ke Aupuni hapa ; alaila, ua ku pono ia ia ka palapala sila Alodio.

Pono nae ia ia ke uku no ka hookolokolo a me ka hooholo ana i ka olelo. Penei,

		\$	ken.
<i>W. L. L.</i>	No ka rumi a me ke pai ana i ka olelo ma ka Nupepa,		
<i>G. M. Robertson</i>	No ke kope ana i ka olelo koina aooa,		
	No ka palapala kii,		
<i>J. H. Smith</i>	No ka hana ana i ka la		
<i>J. Kekaulaha</i>	No ke kope ana i na olelo a na hoike,		
	No ka ana ana i ka la		
<i>Ironedi</i>	No ke kope ana,		
	No ka hooholo ana i ka olelo, 15 Ipatemaha 1857		
			<u>\$ 6.00</u>

Eia na palena,

Anaia o M. P. Alexander

Apana 3. He palapala hookaka i ke ana ana i kekahi Apana aino kuleana o Apaa Helu 650y e waiho la ma Hooka, ma Lakaiana, Maui.

E hoohele ana ma ke kahi Apaa o keia, a e holo ana: Nema 58 3/4 Komohana, 5.61 kaul. e pili ana me Namauu. Nema 59 Komohana 3.61 kaul. e pili ana me Namauu. Apaa 5 1/2 Komohana 3.34 kaul. e pili ana Polaniu. Apaa 17 1/2 Komohana 2.37 kaul. e pili ana Olelo i kahi i hoohele ai.

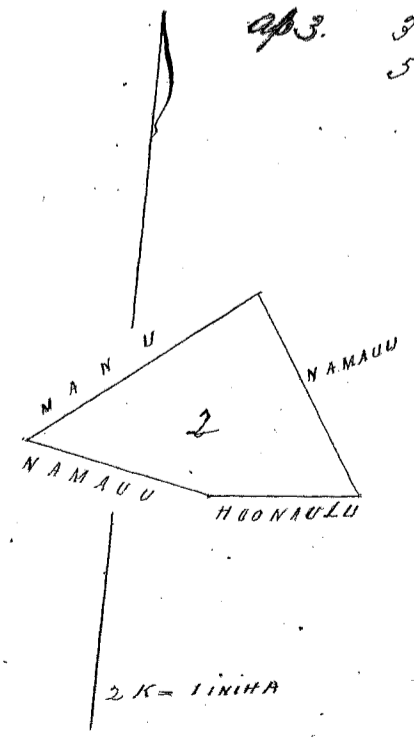
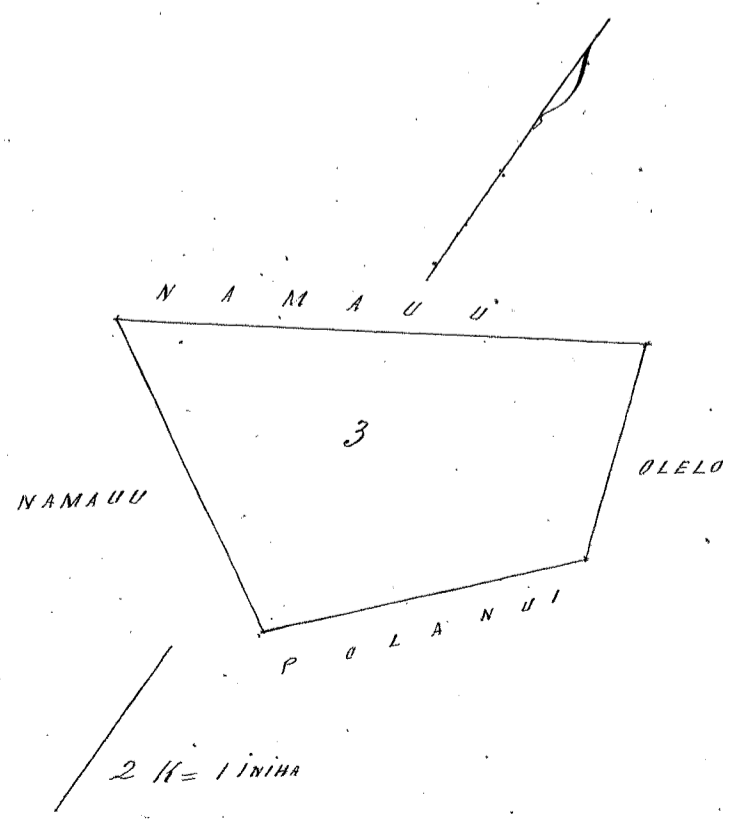
Ma ili Hookahi Eka, hookahi Ruda, a me ekolu Ruda.

Apana 2. He palapala hookaka i ke ana i kekahi Apana aino kuleana o Apaa Helu 650y, e waiho ana ma Hooka ma Lakaiana, Maui.

E hoohele ana ma ke kahi Apaa o keia, a e holo ana. Nema 52 Komohana 2.89 kaul. e pili ana me Maau. Nema 48 3/4 Komohana 2.00 kaul. e pili ana Namauu. Apaa 88 1/2 Komohana 1.58 kaul. e pili ana Neomoulu, a Apaa 30 1/2 Komohana 2.47 kaul. e pili ana Namauu a hiki i kahi i hoohele ai.

Ma ili Hookahi Ruda, a me Awakalua kumamama Ruda.

1 E 1 B. 3 P.
 1 . 22
 1 . 2 . 25
 3 . 2 . 21 19. P. 12
 5 E 1 . 06



Helu 6210. Kapuka

Ua koi mai oia no kona wahi ma Makila, Lahaia Maw no ka mea, ua loa ia ia keia wahi no Pupuka mai i ka wa e ola ana o Hoapili

a ua noho keakea ole ia a hiki i keia manawa.

Oia ka makou e hooko nei no Kapuka he kuleana hoi kona malalo o ke ano Alodio. Ina e uku mai oia i ko ke Aupuni hapa ; alaila, ua ku pono ia ia ka palapala sila Alodio.

Pono nae ia ia ke uku no ka hookolokolo a me ka hooholo ana i ka olelo. Penei,

		\$	ken.
W. L. Lee	No ka rumi a me ke pai ana i ka olelo ma ka Nupepa,		
G. M. Robertson	No ke kope ana i ka olelo koina aao,		
J. Kekaulaao	No ka palapala kii,		
Francis	No ka hana ana i ka la		
J. H. Smith	No ke kope ana i na olelo a na hoike,		
	No ka ana ana i ka la		
	No ke kope ana,		
	No ka hooholo ana i ka olelo, 15-Sepatemaka 1851.		
		\$	8.00

Eia na palena,

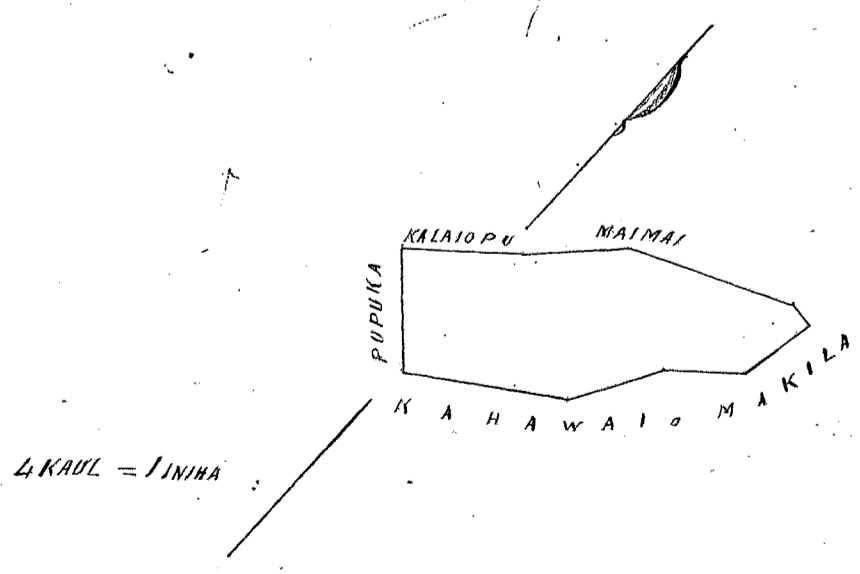
Maiia i W. F. Alexander

Ke palapala hoakaka i ke ana ana i kekahi Apana aina kuleana o Kapuka, Helu 6210, ke pahale a me kekahi loi, i wahi ana ma Makila, ma Lahaia, i Maw.

Chromaka ana ma ke kahi Koomaka o kua Apana aina, kahi i pili ai oia me Kalaiopu ma Pupuka, a i hoi ana.

Aina	40 ³ / ₄	Nikina	2.63	Kaulaao, ma ka aina o Pupuka, a me Kahawai.
Akawa	57 ³ / ₄	Nikina	3.74	" e hoi ana ma Kahawai o Makila
Akawa	31 ³ / ₄	Nikina	2.10	" " " " " " "
Akawa	49 ³ / ₄	Nikina	1.74	" " " " " " "
Akawa	11 ³ / ₄	Nikina	1.70	" " " " " " "
Akawa	76 ³ / ₄	Kom.	0.49	" " " " " " "
Akawa	64 ³ / ₄	Kom.	3.69	" " " " " " "
Akawa	48	Kom.	2.34	" e pili ana i ke Maimai.
Akawa	47 ³ / ₄	Kom.	0.18	" " " " " " "
Akawa	48	Kom.	2.58	" e pili ana ia Kalaiopu a i kahi i koomaka ai.

Ili Eua Eka, a me Umikumamaka Koda.





Helu 6212. Keakua. 155 V9

Ua koi mai oia no kona wahi ma Makila, Lahaina Maui. no ka mea, ua loa ia ia keia wahi no Naulunao mai i ka M. A. 1823.

a ua noho keakea ole ia a hiki i keia manawa.

Oia ka makou e hooko nei no Keakua he kuleana hoi kona malalo o ke ano Alodio. Ina e uku mai oia i ko ke Aupuni hapa ; alaila, ua ku pono ia ia ka palapala sila Alodio.

Pono nae ia ia ke uku no ka hookolokolo a me ka hooholo ana i ka olelo. Penei,

	No ka rumi a me ke pai ana i ka olelo ma ka Nupepa,	\$	ken.
	No ke kope ana i ka olelo koina aao,		
W. L. Lee	No ka palapala kii,		
G. M. Robertson	No ka hana ana i ka la		
	No ke kope ana i na olelo a na hoike,		
J. M. Kaulaha	No ka ana ana i ka la		
	No ke kope ana,		
J. H. Smith	No ka hooholo ana i ka olelo, 15 Sepatemaka 1851.		
		\$	5.00

Eia na palena,

Apana 2. Aina o W. P. Alexander

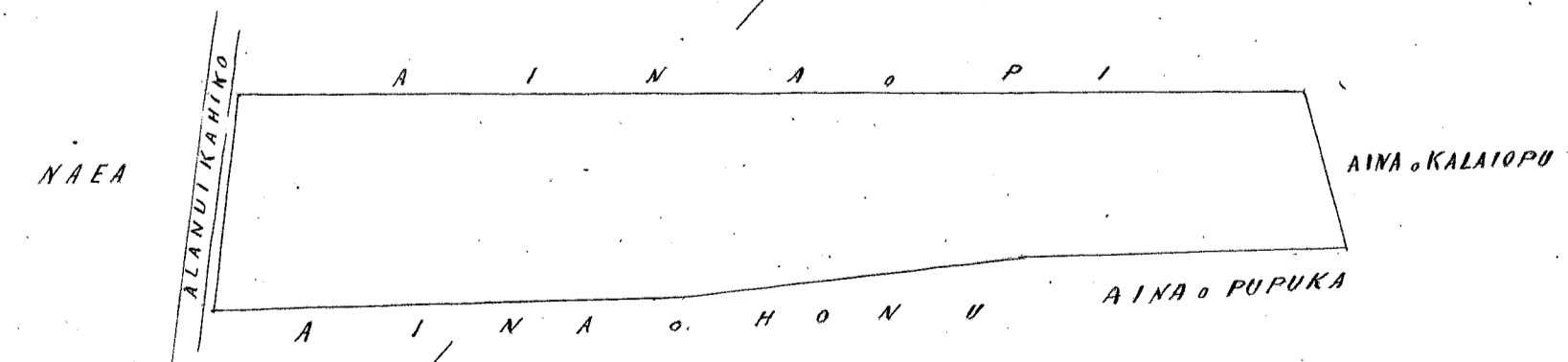
He palapala hoakaka i ke ana ana i kekahi Apana aina kuleana o Keakua Helu 6212. He kula he kula e waiho ana ma Makila, ma Lahaina, Maui.

E hoohele ana ma ke kahi Nema Komohana, kahi i pili ai oia ia Honu Laua o Nema, a e holo ana.

Akau	26 ³ / ₄	Komohana	1.18	Kaulaha, Ma ke Alanui Kahiko
Akau	46 ¹ / ₂	Kikina	5.62	" e pili ana i ke aina o P.
Nema	57 ¹ / ₂	Kikina	0.84	" e pili ana i ke aina o Kalaiopu.
Nema	45 ³ / ₄	Komohana	1.78	" ma ke aina o Pupuaka a hiki ia Honu.
Nema	39 ³ / ₄	Komohana	1.88	" e pili ana i ke Honu.
Nema	45	Komohana	2.61	" ma ke Honu a hiki i kahi i hoohele ai.

Ili Oua Ruda, Umikumamaono Ruda.

21816 P 155 V9
187.16 rep



1 KAUL = 1 INIHA

Helu 6426. Halehoula + V9 - P153

Ua koi mai oia no kona wahi ma Makila, Lohaina Maui no ka mea, ua loa ia ia keia wahi no Kaulunae mai i ka wa e ola ana o Kahuiaena mamua aku o ka M. H. 1836.

a ua noho keakea ole ia a hiki i keia manawa.

Oia ka makou e hooko nei no Halehoula he kuleana hoi kona malalo o ke ano Alodio. Ina e uku mai oia i ko ke Aupuni hapa ; alaila, ua ku pono ia ia ka palapala sila Alodio.

Pono nae ia ia ke uku no ka hookolokolo a me ka hooholo ana i ka olelo. Penei,

	No ka rumi a me ke pai ana i ka olelo ma ka Nupepa,	\$	ken.
W. L. Lee	No ke kope ana i ka olelo koina aono,		
G. M. Robertson	No ka palapala kii,		
J. Kaulaha	No ka hana ana i ka la		
J. Kaulaha	No ke kope ana i na olelo a na hoike,		
J. Kaulaha	No ka ana ana i ka la		
J. Kaulaha	No ke kope ana,		
J. Kaulaha	No ka hooholo ana i ka olelo, 15 Sepatemaba 1851.		
			<u>\$6.00</u>

Eia na palena,

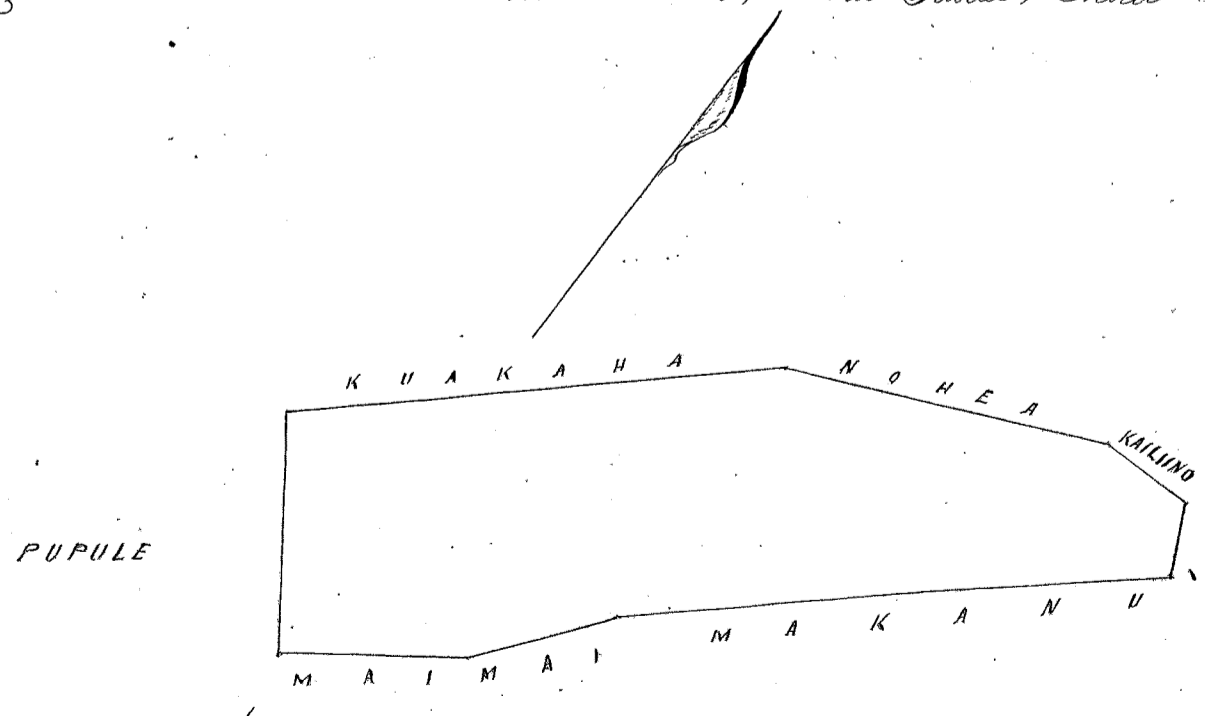
Amalia & W. P. Alexander.

Apana 1. Ke palapala hoakaka i ke ana ana i ke kahi Apana aina kuleana o Halehoula Helu 6426. Ke pahala e wahi ana ma Makila ma Lohaina i Maui.

Hoema	36 1/4	Hikina	2.54	Kaulaha	ma ka aina o Pupule lona o Maimai.
Akawa	53 1/2	Hikina	1.98	"	ma ka Maimai
Akawa	37	Hikina	1.62	"	" " "
Akawa	46 1/4	Hikina	3.27	"	ma ka Makani
Akawa	47 1/2	Hikina	2.63	"	" " "
Akawa	27	Homohana	0.77	"	" " "
Hoema	38	Homohana	1.05	"	ma ka aina o Kaulaha
Hoema	64 1/2	Homohana	3.54	"	ma ka Nohia aina
Hoema	46 1/4	Homohana	5.25	"	ma ka Nohia & ka Kaulaha i ke kahi i hoemaka ai.

1.3.3
4 10. V9 P153
2.3.13

Kona Ii Aokahi Eka, Eka Puda, Eka Koda.



2 KAUL = TINIA

Helu 9321 Kabaiofu 15419

Ua koi mai oia no kona wahi ma Makila, Lahaina Maui no ka mea, ua loa ia ia keia wahi no Kaulunae mai i ka wahi o Kemi Ana e noho Kaaime ana no Maui.

a ua noho keakea ole ia a hiki i keia manawa.

Oia ka makou e hooko nei no Kabaiofu he kuleana hoi kona malalo o ke ano Alodio. Ina e uku mai oia i ko ke Aupuni hapa ; alaila, ua ku pono ia ia ka palapala sila Alodio.

Pono nae ia ia ke uku no ka hookolokolo a me ka hooholo ana i ka olelo. Penei,

	No ka rumi a me ke pai ana i ka olelo ma ka Nupepa,	\$	ken.
<i>W. L. Lee</i>	No ke kope ana i ka olelo koina aoao,		
<i>G. M. Robertson</i>	No ka palapala kii,		
	No ka hana ana i ka la		
<i>J. Kaulahao</i>	No ke kope ana i na olelo a na hoike,		
	No ka ana ana i ka la		
<i>Ironesi</i>	No ke kope ana,		
<i>J. H. Smith</i>	No ka hooholo ana i ka olelo, 15. Sepatemaha 1851.		
		\$	5.00

Eia na palena,

Maia & W. P. Alexander

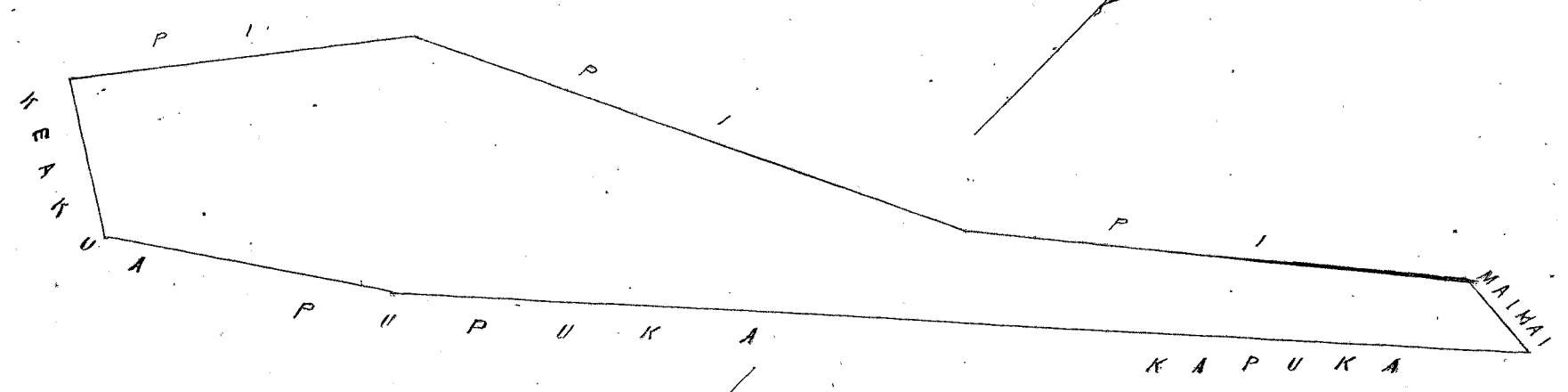
Apana i ke palapala hoohele i ke ana ana i kekahi Apana aino huleana o Kabaiofu Helu 9321. He aino kula e wahi ana i Makila ma Lahaina i Maui.

He hoomaka ana mai ke hiki o keia kahi i keia ai oia me ma aino o Pi laua o Maimai, a e holo ana.

Apana	50 ³ / ₄	Komohana	3.34	Kaulahao	Ma ke aino o Pi.
Apana	64 ⁵ / ₈	Komohana	3.43	"	" " " " "
Apana	38	Komohana	2.08	"	Ma ke aino o Pi laua o Kekuua.
Apana	58 ¹ / ₂	Hikina	0.93	"	Ma ke aino o Kukuua laua o Pupuua.
Apana	56 ¹ / ₂	Hikina	1.73	"	Ma ke aino o Pupuua.
Apana	48 ¹ / ₄	Hikina	7.15	"	Ma ke aino o Kupuua laua o Maimai.
Apana	87 ³ / ₄	Komohana	0.60	"	Ma ke Maimai a hiki i kahi i hoomaka ai.

Total 182 R 261 18-³/₂ - - - - P. 154 19

15219 P.P. 3.30 2.29 18219



1 KAUL = 1 INCH



Helu 1842y. Naea.

67019

Ua koi mai oia no kona wahi ma Makila, Lahaiaa Maui no ka mea, ua loa ia ia keia wahi i Kahienama mai i ka M. A. 1830

a ua noho keakea ole ia a hiki i keia manawa.

Oia ka makou e hooko nei no Naea he kuleana hoi kona malalo o ke ano Alodio. Ina e uku mai oia i ko ke Aupuni hapa ; alaila, ua ku pono ia ia ka palapala sila Alodio.

Pono nae ia ia ke uku no ka hookolokolo a me ka hooholo ana i ka olelo. Penei,

	No ka rumi a me ke pai ana i ka olelo ma ka Nupepa,	\$	ken.
W. L. Lee	No ke kope ana i ka olelo koina aaoa,		
G. M. Robertson	No ka palapala kii,		
J. Kekaulahao	No ka hana ana i ka la		
J. Kekaulahao	No ke kope ana i na olelo a na hoike,		
J. Kekaulahao	No ka ana ana i ka la		
Louise	No ke kope ana,		
J. H. Smith	No ka hooholo ana i ka olelo, 15. Sepatemaba 1851		
			\$10.

Eia na palena,

Amalia & W. P. Alexander

Apana 2. He palapala hoakaka i ke ano ana i kekahi Apana aima kuleana o Naea, Helu 1842y, oia hia Apana aima ma Makila, i Lahaiaa, Maui,

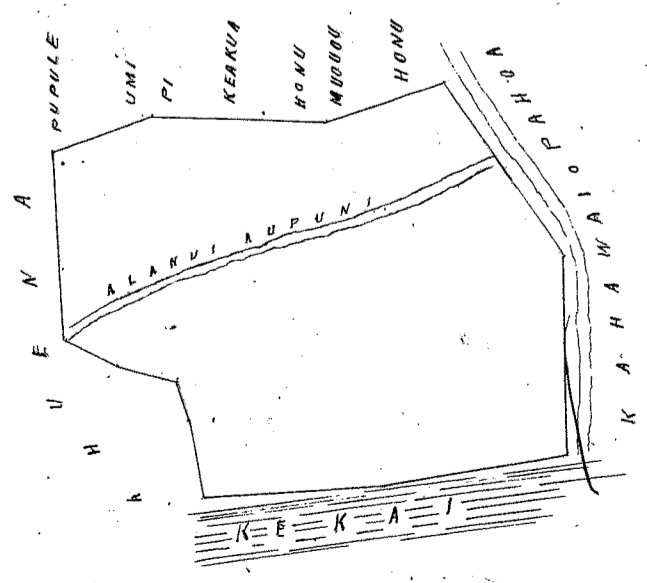
E hoakaka ana ma ke kahi Nema Nika, i keia ma kaupa o ke kahawai Makila, kaahi i pili ai oia ma Honu, a i ke kahawai ke mea i kaawale ai ke Moku, a i holo ana;

- Nema 28 1/2 Kom. 4.19 Mauhao. i pili ana ma ke Kahawai.
- Nema 61 1/2 Kom. 4.22 " e pili ana ma ka aou Akau o ke Kahawai.
- Akau 39 Kom 4.09 " e pili ana i ke kai.
- Akau 30 Kom 3.81 " ma ke kai a i ke Pahi.
- Akau 55 Nite. 1.62 " e pili ana i " Ahuna " ke ili
- Akau 46 1/2 Nite. 0.77 " " " " " " "
- Akau 12 1/2 Kom. 1.33 " " " " " " "
- Akau " " " " " " " " " " " "
- Akau 59 1/2 Nite. 4.01 " " " " " " " a i ke alanui kahiko
- Nema 47 1/2 Nite. 2.11 " ma ke aima o Pupule
- Nema 25 1/2 Nite. 3.80 " e pili ana i ke aima o Umi, Pi, Keakua & Honu.
- Nema 15 1/2 Nite. 2.60 " e pili ana i Mowow, a ma Honu i kahi i hoakaka.

E R P
 7.2.24
 0.1.21
 0.1.19
 8.1.24

762R 24
 1 19 P.67019
 8E.0.03

4 KAUL. = 1 INIHA



67019

Heleu 10427 George Naea, +
not signed

Ua hoi mai oia no kona wahi ma Pakala, ma Lahaina, ma
ka Mokupuni o Maui, no ka mea ua loa ia ia keia wahi no Pihau mai i
ka Makahiki 1846: a ua noho keakea oia, a hiki i keia manawa,

Oia ka makou e hoko nei no George Naea, he kuleana hoi kona malako
o ke Ano Aodiu. Ina e uku mai oia i ko ke Anupuni hapaha; Alaila, ua
kuponu ia ia ka palapala Ika Aodiu.

pono mae ia ia ke uku no ka hokohoko a me ka hoholo ana i ka olelo Penei. \$ Ken.

- No ka rumi a me ke fiai ana i ka olelo ma ka Kapepa,
- No ke kope ana i ka olelo kona.
- No ka palapala kii,
- No ka hana ana i ka la. 17 o June 1849.
- No ke kope ana i na olelo a na hoihe 1 Awa.
- No ke ana ana i ka la. 12 o Feb. 1852.
- No ke kope ana
- No ka hoholo ana i ka olelo. October 16. 1852.

Oia ma palena Anaiia e L. S. Wa.

Pau loa 2. 00

Apana 2. He ana ana i kekahi Apana aia o George Naea, ma ke
Ukupuaa o "Pakala" ma Lahaina, Maui;

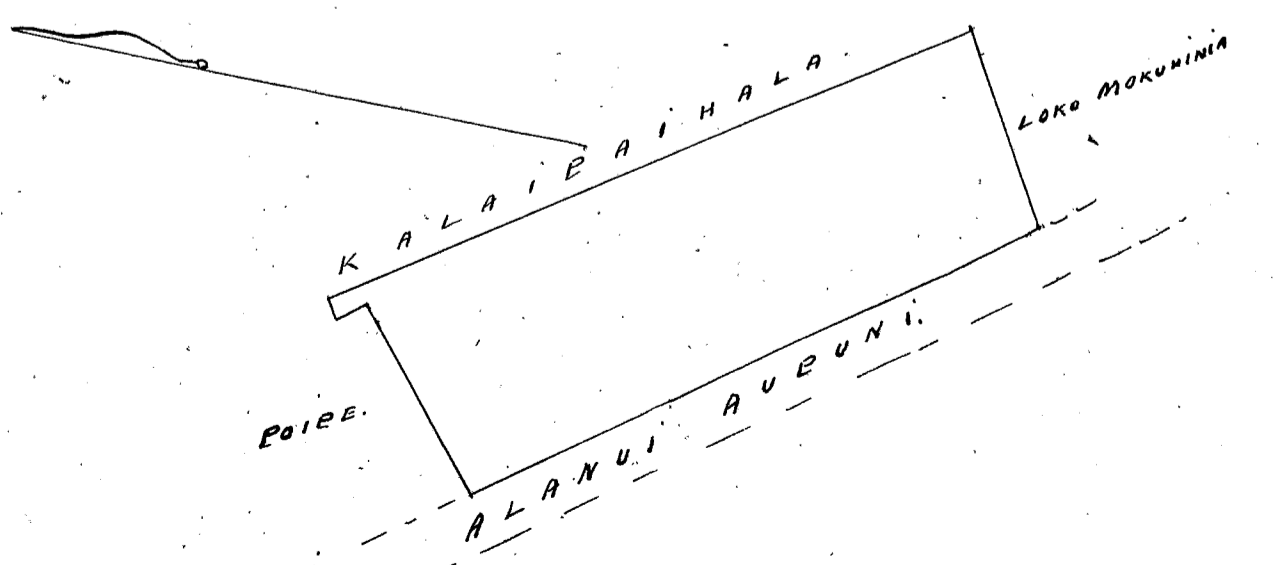
He pahale. Chomaka ana ma ke kahi Kema Kikina o keia
pahale ma kahi i pili ai ia Kalafaihala a me ka loko o Mokuhinia a
holo aku la

Ahau 34	Komohana	3.69	Kaulahar,	e pili ana me Kalafaihala
Kema 57°	Komohana	0.12	"	"
Kema 33°	Kikina	0.19	"	" Poipe
Kema 37°	Komohana	1.13	"	" a hiki

i ke Alanui Anupuni,

Kema 36 1/4°	Kikina	3.38	"	" i ka loko "
Ahau 59°	Kikina	1.11	"	" i ka loko "

Mokuhinia, a hiki i kahi i hoomaka ai;
Oia ko ili 1 Ruda a me 21 Ruda.



I ka lina.

Helu 6900 Heawoolu

Ua koi mai oia no kona wahi ma Makila Lahaina Maui no ka mea, ua loa ia ia keia wahi mo Nalehu mai i ka Mo. N. 1838.

a ua noho keakea ole ia a hiki i keia manawa.

Oia ka makou e hooko nei no Heawoolu he kuleana hoi kona malalo o ke ano Alodio. Ina e uku mai oia i ko ke Aupuni hapa ; alaila, ua ku pono ia ia ka palapala sila Alodio.

Pono nae ia ia ke uku no ka hookolokolo a me ka hooholo ana i ka olelo. Penei,

	No ka rumi a me ke pai ana i ka olelo ma ka Nupepa,	\$	ken.
	No ke kope ana i ka olelo koina uoao,		
W. L. Lee	No ka palapala kii,		
G. M. Robertson	No ka hana ana i ka la		
J. Kaulahao	No ke kope ana i na olelo a na hoike,		
Iravadi	No ka ana ana i ka la		
J. H. Smith	No ke kope ana,		
	No ka hooholo ana i ka olelo, 15 Sepatemaba 1851.		
		\$	8.00

Eia na palena,

Maia e W. P. Alexander.

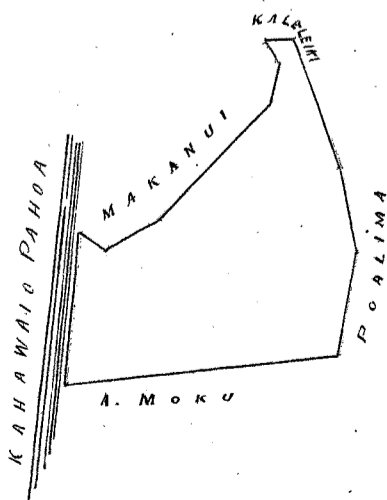
He palapala hoakaka i ke ana ana i kekahi Apama aina kuleana o Heawoolu Helu 6900 He kula ia ma Makila i Lahaina Maui.

Chomaka ana ma ke kiki Akau Komohana o keia Apama. aina, kaahi i fili ai ia me ke Kahawai o Pahoa, a me kea aina o Moku, a e holo ana.

Hema.	69°	Hiki.	5.77	Kaulahao	e fili ana me kea aina o Moku.
Akau	37 1/2	Hiki.	2.26	"	e fili ana ma kea aina o Palima o Pahoa.
Akau	16 1/2	Hiki.	1.76	"	ma kea Palima o Pahoa
Akau	7°	Hiki.	2.83	"	e fili ana kea aina o Kaleleki.
Hema	62°	Kom.	0.56	"	e fili ana kea aina o Kaleleki
Hema	35 1/2	Kom.	0.90	"	e fili ana me kea aina o Makenui.
Hema	70 1/2	Kom.	3.50	"	e fili ana me kea aina o Makenui.
Hema	75°	Kom.	1.31	"	" " " "
Akau	25°	Kom.	0.54	"	" " " "
Hema	34°	Kom.	3.12	"	ma ke kahawai i kaahi i hoomaka ai.

Kei ili Eua Eua, Aokahi Ruda, he iwakaluaakumamahiku Poda. 671

1 KAUL. = 100 FATH





Helu 7590 Hainokane

Ua koi mai oia no kona wahi ma Tolani's Lohaina Mau no ka mea, ua loa ia ia keia wahi no ke Komoheki o Tolani i ma ka Hoapilo manawa aku paha o law No. 4, 1839.

a ua noho keakea ole ia a hiki i keia manawa.

Oia ka makou e hooko nei no Hainokane he kuleana hoi kona malalo o ke ano Alodio. Ina e uku mai oia i ko ke Aupuni hapa ; alaila, ua ku pono ia ia ka palapala sila Alodio.

Pono nae ia ia ke uku no ka hookolokolo a me ka hooholo ana i ka olelo. Penei,

	No ka rumi a me ke pai ana i ka olelo ma ka Nupepa,	\$	ken.
	No ke kope ana i ka olelo koina aaoa,		
<i>W. L. Lee</i>	No ka palapala kii,		
<i>G. M. Robertson</i>	No ka hana ana i ka la		
<i>J. Kefauahao</i>	No ke kope ana i na olelo a na hoike,		
<i>Louise</i>	No ka ana ana i ka la		
<i>J. H. Smith</i>	No ke kope ana,		
	No ka hooholo ana i ka olelo, 15. Sepatemaka 1857.		
		\$	10.00

Eia na palena,

Anaia W. P. Alexander

Apana 1.

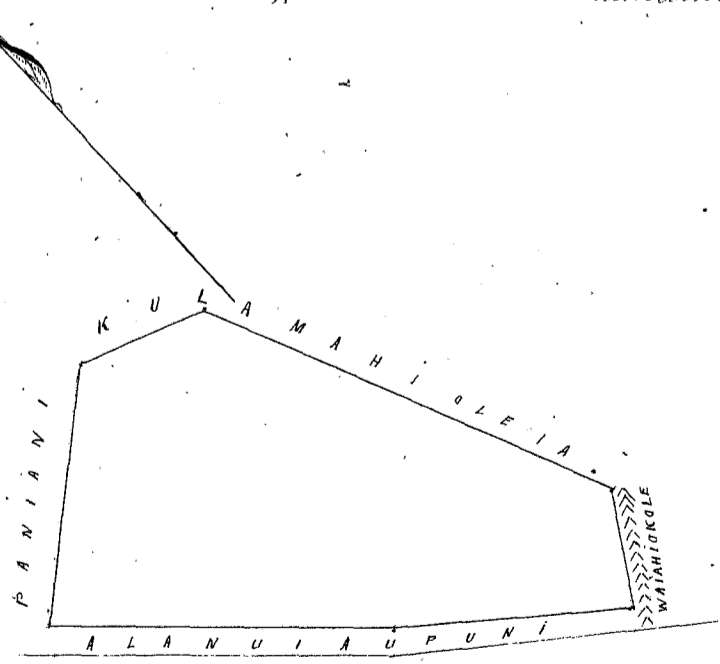
Ne palapala hoobeha i ke awa ana i kekahi Apana aina kuleana o Hainokane, Helu 7590. Ne hula ia a me ka pahale, e wahi ana ma Tolani ma Lohaina, Mau.

E hoemaka ana ma ke kahi Komoheki o keia Apana aina ma ka awa mauka o ke Alanui Aupuni a holo ana.

<i>Nema</i>	<i>47°</i>	<i>Nikina</i>	<i>4.24</i>	<i>kaulaha</i>	<i>ma ke Ala Aupuni.</i>
<i>Nema</i>	<i>52°</i>	<i>Nikina</i>	<i>5.12</i>	<i>"</i>	<i>"</i>
<i>Akau</i>	<i>34 1/2</i>	<i>Nikina</i>	<i>2.47</i>	<i>"</i>	<i>e fili ana i ke kahawai malou i kapaia Waiahiole.</i>
<i>Akau</i>	<i>23 3/4</i>	<i>Komoheki</i>	<i>9.52</i>	<i>"</i>	<i>e fili ana me ke hula mahi ole ia.</i>
<i>Akau</i>	<i>42°</i>	<i>Komoheki</i>	<i>2.81</i>	<i>"</i>	<i>ma kahi pa pohaku.</i>
<i>Nema</i>	<i>50 1/2</i>	<i>Komoheki</i>	<i>5.62</i>	<i>"</i>	<i>e fili ana me Paniani i kahi i hoemaka ai.</i>

Huli Eia, Eka, Eua, Huda, a me Huanakohuamawale Hoda,

4 KAUL = LINHA





Helu 6886 Kamohai

Ua koi mai oia no kona wahi ma Pahoa, Lahaina Maui. no ka mea, ua loa ia ia keia wahi no Puauea ka luma o "Kaulalo," i kea wa o Namakaha-

a ua noho keakea ole ia a hiki i keia manawa.

Oia ka makou e hooko nei no Kamohai he kuleana hoi kona malalo o ke ano Alodio. Ina e uku mai oia i ko ke Aupuni hapa ; alaila, ua ku pono ia ia ka palapala sila Alodio.

Pono nae ia ia ke uku no ka hookolokolo a me ka hooholo ana i ka olelo. Penei,

	No ka rumi a me ke pai ana i ka olelo ma ka Nupepa,	\$	ken.
	No ke kope ana i ka olelo koina	aoao,	
W. L. Lee	No ka palapala kii,		
G. W. Robertson	No ka hana ana i ka la		
J. Kekaulaha	No ke kope ana i na olelo a na hoike,		
	No ka ana ana i ka la		
Louise	No ke kope ana,		
L. H. Smith	No ka hooholo ana i ka olelo, 15 Sepatemaha 1851,		
			<u>\$8.00</u>

Eia na palena,

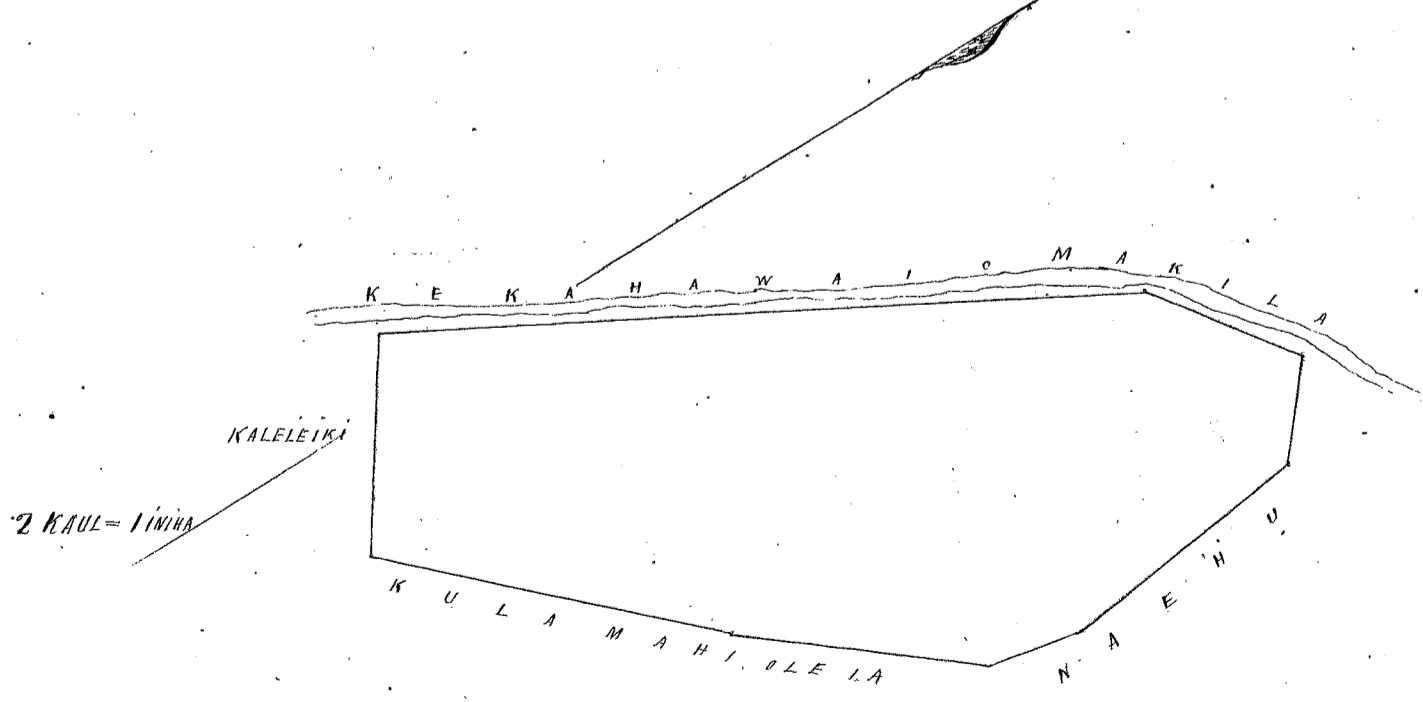
Maia W. P. Alexander

Apama 1.

Ke palapala hooko ana i ke ana ana i ke wahi Apama aia i Kamohai, Helu 6886. Ke wahi aia i wahi ana ma Pahoa, ma Lahaina i Maui.

E hoomaka ana ma ke kahi Kamohai o keia ma ke wahi Kema o ke kuhawai i kahi Pahoa. Matila, a me Puhuehumi, a e holo ana.

Nema 56 1/4	Nikina 2.35	Kaulaha,	ma ke Kaleleiki
Akau 43 1/2	Nikina 3.86	"	ma ke kula kanaka ole
Akau 38 1/2	Nikina 2.74	"	" " " " " " " "
Akau 10 3/4	Nikina 1.04	"	ma ke aia o "Naku"
Akau 7 0	Komohana 2.88	"	" " " " " " " "
Akau 48 3/4	Komohana 0.95	"	ma ke aia o "Naku" a me ke Kahawai.
Nema 53 1/2	Komohana 4.75	"	ma ke Kahawai.
Nema 28 1/2	Komohana 8.13	"	ma Kahawai a i kahi i hoomaka ai.
			Maui Elua Epa, Elua Ruda 33 Ruda.





Helu 6887. *Kuakaha*

Ua koi mai oia no kona wahi ma *Kaulalo, Lahaia, Maui* no ka
mea, ua loa ia ia keia wahi *no Punauea mai i ka wa o Namakeha*

a ua noho keakea ole ia a hiki i keia manawa.

Oia ka makou e hooko nei no *Kuakaha* he kuleana hoi kona
malalo o ke ano Alodio. Ina e uku mai oia i ko ke Aupuni hapa ; alaila, ua ku
pono ia ia ka palapala sila Alodio.

Pono nae ia ia ke uku no ka hookolokolo a me ka hooholo ana i ka olelo. Penei,

	No ka rumi a me ke pai ana i ka olelo ma ka Nupepa,	\$	ken.
<i>W. L. Lee</i>	No ke kope ana i ka olelo koina aaoa,		
<i>G. M. Robertson</i>	No ka palapala kii,		
<i>J. Kukanalaho</i>	No ka hana ana i ka la		
<i>Loani</i>	No ke kope ana i na olelo a na hoike,		
<i>J. H. Smith</i>	No ka ana ana i ka la		
	No ke kope ana,		
	No ka hooholo ana i ka olelo, <i>15 Peponemaha 1857.</i>		
			<u>\$5.00</u>

Eia na palena,

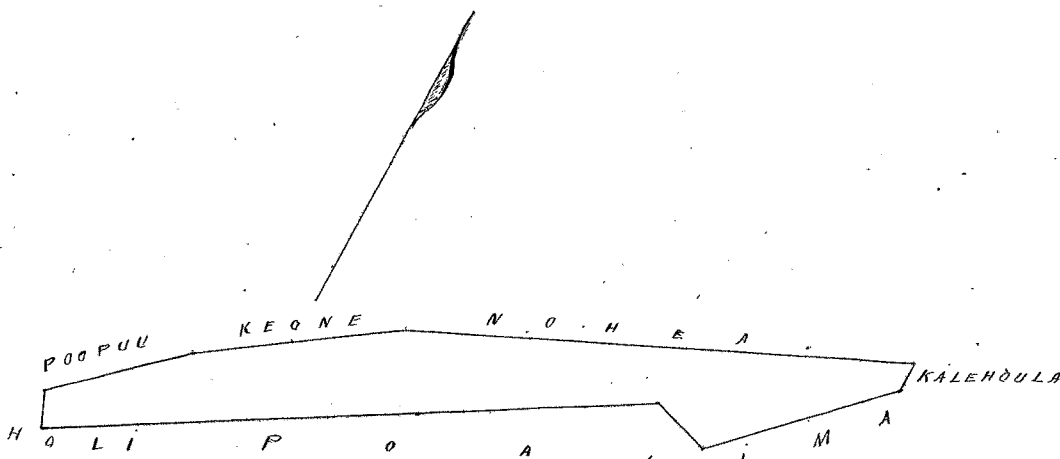
Maria W. P. Alexander

Ke palapala hoakaka i ke ana ana i kekahi Apana Aina huluana o *Kuakaha Helu 6887* e waiho ana kua
apana aina ma *Kaulalo, ma Lahaia i Maui.*

E hoakaka ana ma ke biki Aina o keia, kahi i pili ai oia i na aina o *Poohuu, laua o Holi, a i holo ana.*

<i>Akau</i>	<i>60° Nihina</i>	<i>6.49</i>	<i>Kuakaha</i>	<i>ma ke Aoli o Poalima.</i>
<i>Hema</i>	<i>68 1/2° Nihina</i>	<i>11.62</i>	"	<i>ma ke Poalima</i>
<i>Akau</i>	<i>45 3/4° Nihina</i>	<i>2.23</i>	"	" " "
<i>Akau</i>	<i>2 3/4° Nihina</i>	<i>0.33</i>	"	<i>ke Halehoula</i>
<i>Hema</i>	<i>65 1/4° Homokana</i>	<i>5.43</i>	"	<i>Kaha o Keone</i>
<i>Hema</i>	<i>54 3/4° Homokana</i>	<i>2.17</i>	"	<i>Keone</i>
<i>Hema</i>	<i>50° Homokana</i>	<i>1.66</i>	"	<i>ma ke Poohuu</i>
<i>Hema</i>	<i>17 1/2° Nihina</i>	<i>0.34</i>	"	<i>ma ke Poohuu a i kahi i hoakaka</i>

Ma Iki Eua Nuda, amitrumanaha Nuda.



2 KAUL = 1 INIHA



Helu 6800. Kukahiko.

Ua koi mai oia no kona wahi ma Kookoo Lahaina, Maui no ka mea, ua loaa ia ia keia wahi no Auaa mai i ka wa o Kapulu,

a ua noho keakea ole ia a hiki i keia manawa.

Oia ka makou e hooko nei no Kukahiko he kuleana hoi kona malalo o ke ano Alodio. Ina e uku mai oia i ko ke Aupuni hapa ; alaila, ua ku pono ia ia ka palapala sila Alodio.

Pono nae ia ia ke uku no ka hookolokolo a me ka hooholo ana i ka olelo. Penei,

	No ka rumi a me ke pai ana i ka olelo ma ka Nupepa,	\$	ken.
	No ke kope ana i ka olelo koinu aao,		
	No ka palapala kii,		
W. L. Lee	No ka hana ana i ka la,		
G. M. Robertson	No ke kope ana i na olelo a na hoike,		
J. Hekaulahao	No ka ana ana i ka la,		
Iravali	No ke kope ana,		
J. H. Smith	No ka hooholo ana i ka olelo, 15 Kapatemaha 1857		
			\$5.00
			Emi 1.00
			Pau loa \$4.00

Eia na palena,

Anaia e W. P. Alexander.

Apana A.

He palapala hookakaa i ke ana ana i kekahi Apana aino kuleana o Kukahiko. Helu 6800, e waiho ana ma kekahi ma Lahaina, Maui.

Chomaka ana ma ke kahi: Kikina o kua, a e holo ana.

Akau	40 $\frac{1}{2}$	Komohana	2.27	Kaulahao, e pili ana me Kapulu.
Koma	52 $\frac{1}{2}$	Komohana	1.05	" " " Kapulu
Koma	54 $\frac{1}{2}$	Komohana	0.35	" " " Kaauneki mio
Koma	54 $\frac{1}{2}$	Komohana	0.58	" " " Kaaanaana
Koma	41 $\frac{1}{4}$	Kikina	2.23	" " " Paikaulani
Akau	54 $\frac{1}{2}$	Kikina	2.46	" " " Aia a hiki i kahi i hoomaka ai.

Ka ili Oua Kua, a me Oua Kua.

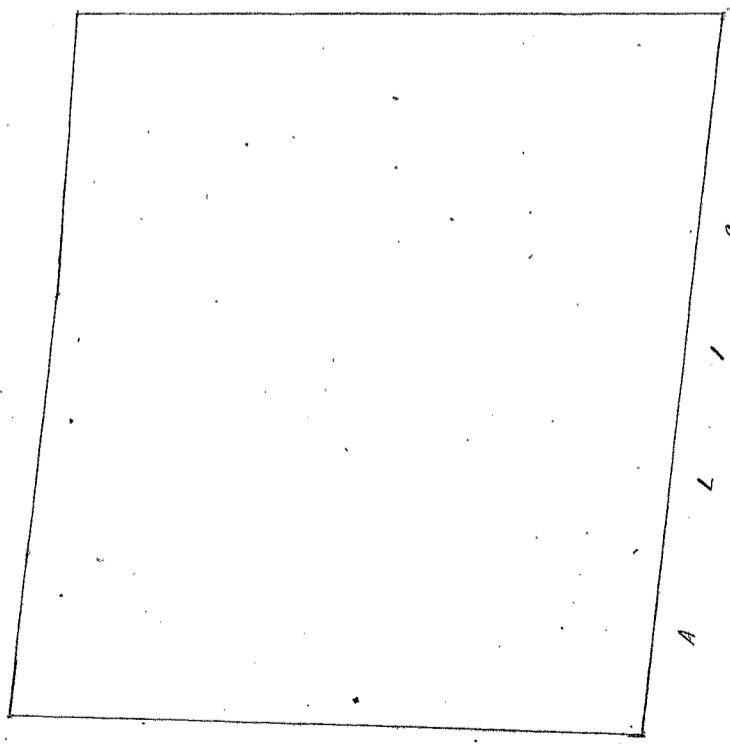
K A P U L E


K A P A H I

K A A U N A K E m a

K A A N A A N A

P A I K A U A L A N I





Helu 468. Mahana.

Ua koi mai oia no kona wahi ma Moali, Lahaina, Maui no ka mea, ua loa ia ia keia wahi m Hanalei mai i ka M. S. 1832, a ua loa ia ia ka pahole mo Moamaki mai i ka M. S. 1832.

a ua noho keakea ole ia a hiki i keia manawa.

Oia ka makou e hooko nei no Mahana he kuleana hoi kona malalo o ke ano Alodio. Ina e uku mai oia i ko ke Aupuni hapa mau; alaila, ua ku pono ia ia ka palapala sila Alodio.

Pono nae ia ia ke uku no ka hookolokolo a me ka hooholo ana i ka olelo. Penei,

W. L. Lee
G. M. Robertson
J. Kaulaha
Joumali
D. H. Smith

No ka rumi a me ke pai ana i ka olelo ma ka Nupepa,
No ke kope ana i ka olelo koina aaoa,
No ka palapala kii,
No ka hana ana i ka la
No ke kope ana i na olelo a na hoike,
No ka ana ana i ka la
No ke kope ana,
No ka hooholo ana i ka olelo, 15. Sepatemaha. 1851.

\$ ken.
\$6.00

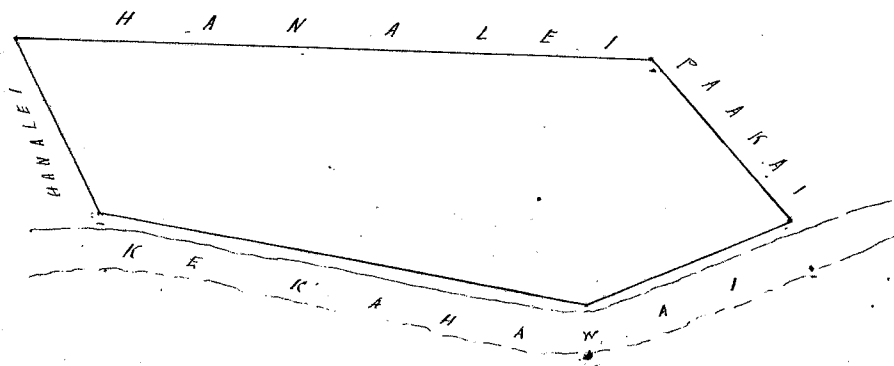
Eia na palena,

Apana 1. ✓ Maia v W. P. Alexander

He kula kua i wahi ana ma ke Ahupuaa o Moali, i Lahaina, Maui. E hoomaka ana ma ke kiki He. No. a e holo ana.

Hema 75° Ki. 5.20 Kaulaha e pili ana me ke Kaulaui.
Aha 70 3/4 Ki. 2.75 " " " " " "
Aha 37° Ki. 2.28 " " " " " "
Aha 82 3/4 Ki. 6.88 " " " " " "
Hema 28 1/4 Ki. 1.92 " " " " " " a hiki i kiki i hoomaka ai.
Ka Ki 1 Kua, 2 Ruda 4 3 Ruda.

2. Kaulaui - 1. Iwina

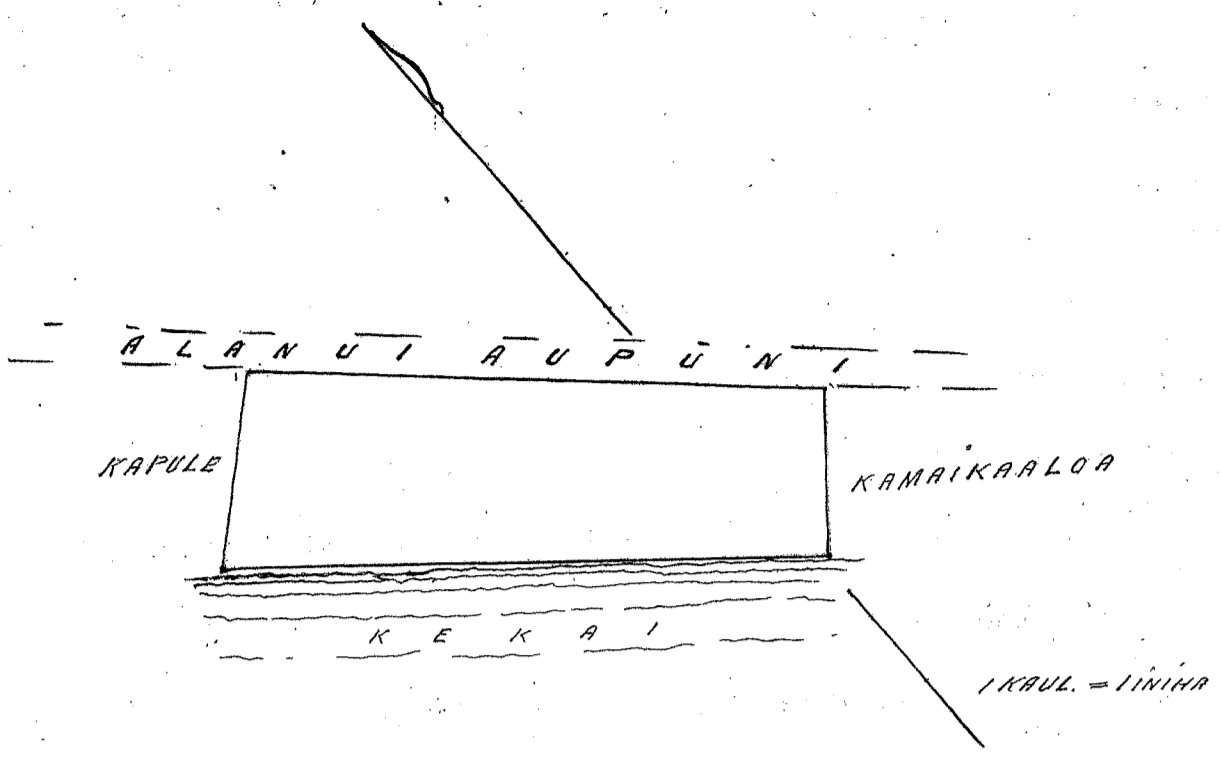


Apana 2. ✓

Ke pahole i wahi ana ma 'Puhi', Lahaina, Maui. E hoomaka ana ma ke kiki Kitiina Aha, a e holo ana.

Hema 48 1/2 Ki. 3.06 Kaulaha e pili ana me ke Ahaui Aupuni.
Hema 40 1/2 Kom. 0.89 " " " " " " ke Hamakuaaloo pa.
Aha 50 3/4 Kom. 3.19 " " " " " " ke kua.
Aha 46 3/4 Ki. 1.03 " " " " " " ke Kapule a hiki i kiki i hoomaka ai.
Ka Ki 1 Kua, 2 Ruda 4 3 Ruda.

1 R - 5 R
1 R 10

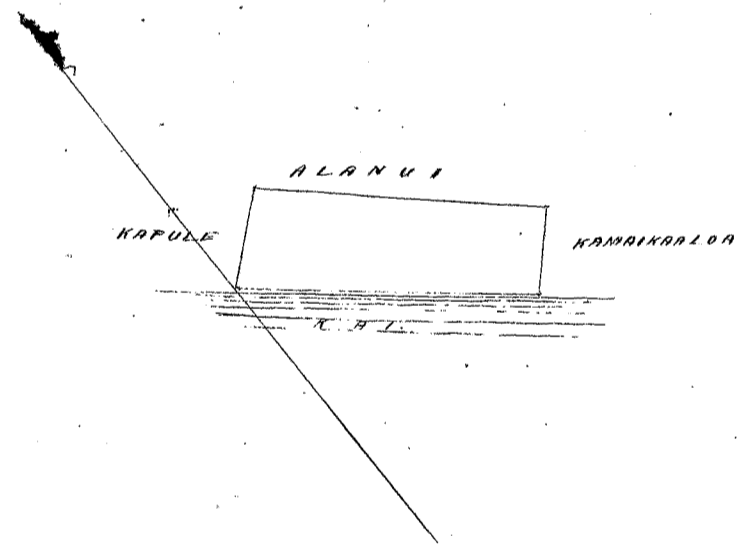


Apana 2. Oia kona kuleana ana ma ke Ahupuaa o Puni ma
 Lahaina, Maui.

O hoomaka ana ma ke kiki Heema, a hele aku

Akau 46 ³ / ₄	Hikina 1.03	Kaul. e pili ana me Kapule
Heema 48 ¹ / ₂	Hikina 3.06	" " " " " " " " " "
Heema 40 ¹ / ₂	Komohana 0.89	" " " " " " " " " "
Akau 50 ³ / ₄	Komohana 3.19	" " " " " " " " " "

a piki aku i kahi hoomaka ai
 Ke Ali Kookahi Puda & Elima Roda.
 Aia e Wm P. Alexander.



83. 11. 11.

Helu 4878 D. Hone (no Kuapua)

Ua koi mai oia no kona wahi ma Pahoa Tahaina Maui no ka

mea, ua loa ia ia keia wahi no Kamauu ka Nopo Kowohiki i ka M. H. 1844, a ua noho oia a hiki i kona make ana i ka Malama o Novemaba 1848, a noho iho kama wahine o Kuapua, a muwa kanaka ekolu-

a ua noho keakea ole ia a hiki i keia manawa.

Oia ka makou e hooko nei no Hone he kuleana hoi kona malalo o ke ano Alodio. Ina e uku mai oia i ko ke Aupuni hapa ; alaila, ua ku pono ia ia ka palapala sila Alodio.

Pono nae ia ia ke uku no ka hookolokolo a me ka hooholo ana i ka olelo. Penei,

	No ka rumi a me ke pai ana i ka olelo ma ka Nupepa,	\$	ken.
W. L. Lee	No ke kope ana i ka olelo koina aaoa,		
G. M. Robertson	No ka palapala kii,		
J. Hekaulaha	No ka hana ana i ka la		
L. L. Smith	No ke kope ana i na olelo a na hoike,		
J. H. Smith	No ka ana ana i ka la		
	No ke kope ana,		
	No ka hooholo ana i ka olelo, 15 Sepatemaba 1851.		
		\$	18.00

Eia na palena,

Mua o M. P. Alexander

He palapala hoakaka i ke ana ana i kahahi Apana aina kulaana o Hone Helu 4878, ua make oia, o Kuapua kama wahine, He kula ia ma ke Kuapua o Pahoa

Maui 44 1/2' N. 28 1/2' E. 13' kaulaha e pili ana i ke palena a Polani.

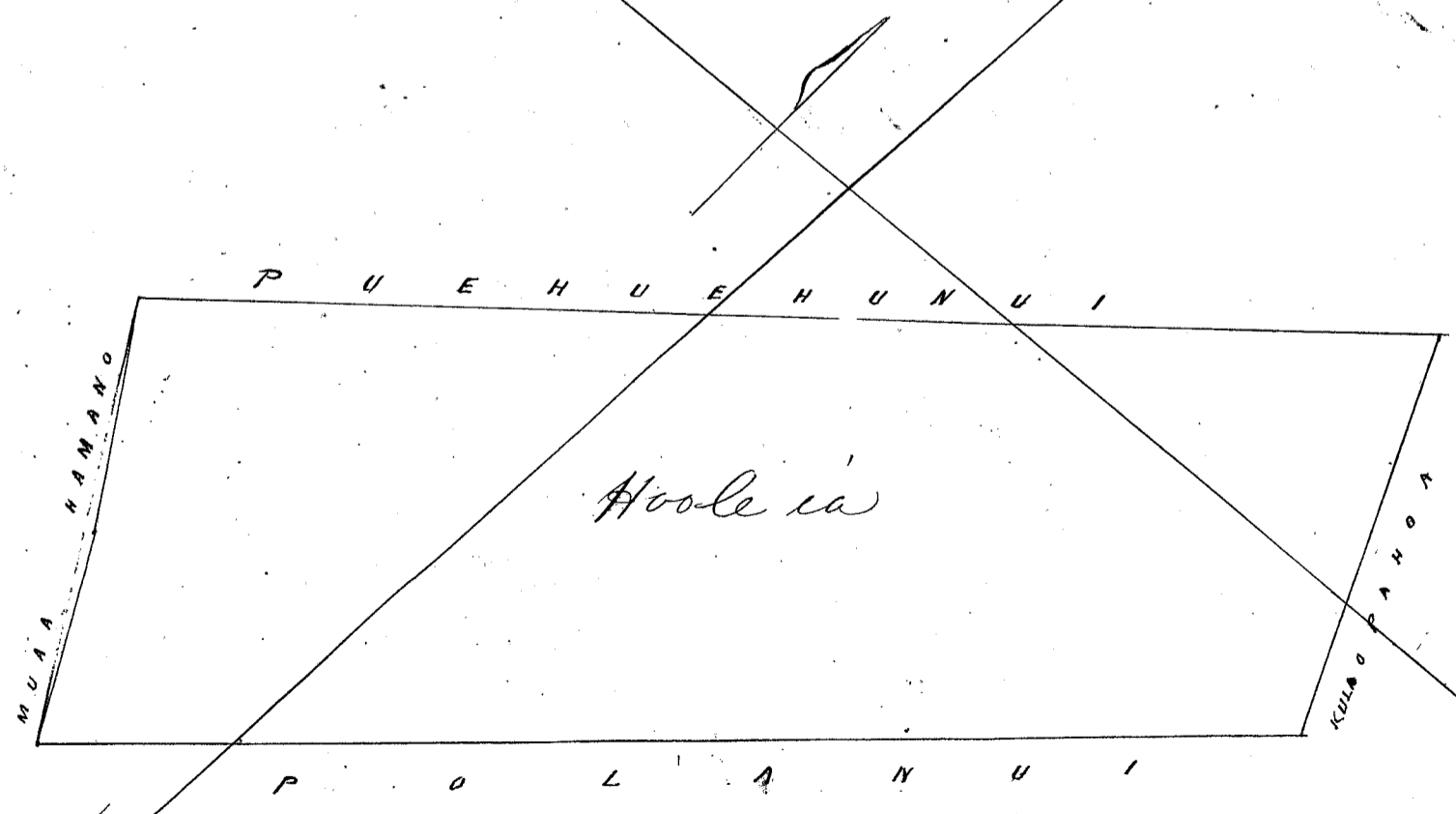
Maui 26 1/4' N. 9 1/2' " " " kula " Pahoa.

H. 47' N. 28 63' " e pili ia Puhuehunui

H. 132 3/4' H. 5 28' " e holo ana ma ke Hamano.

H. 30' H. 4 94' " e holo ana ma ke Maa pa, a hiki i kahahi i hooheka ai.

Maui Iwahuaumamao Eka, Eua Puda, umihuaumamao Poda.



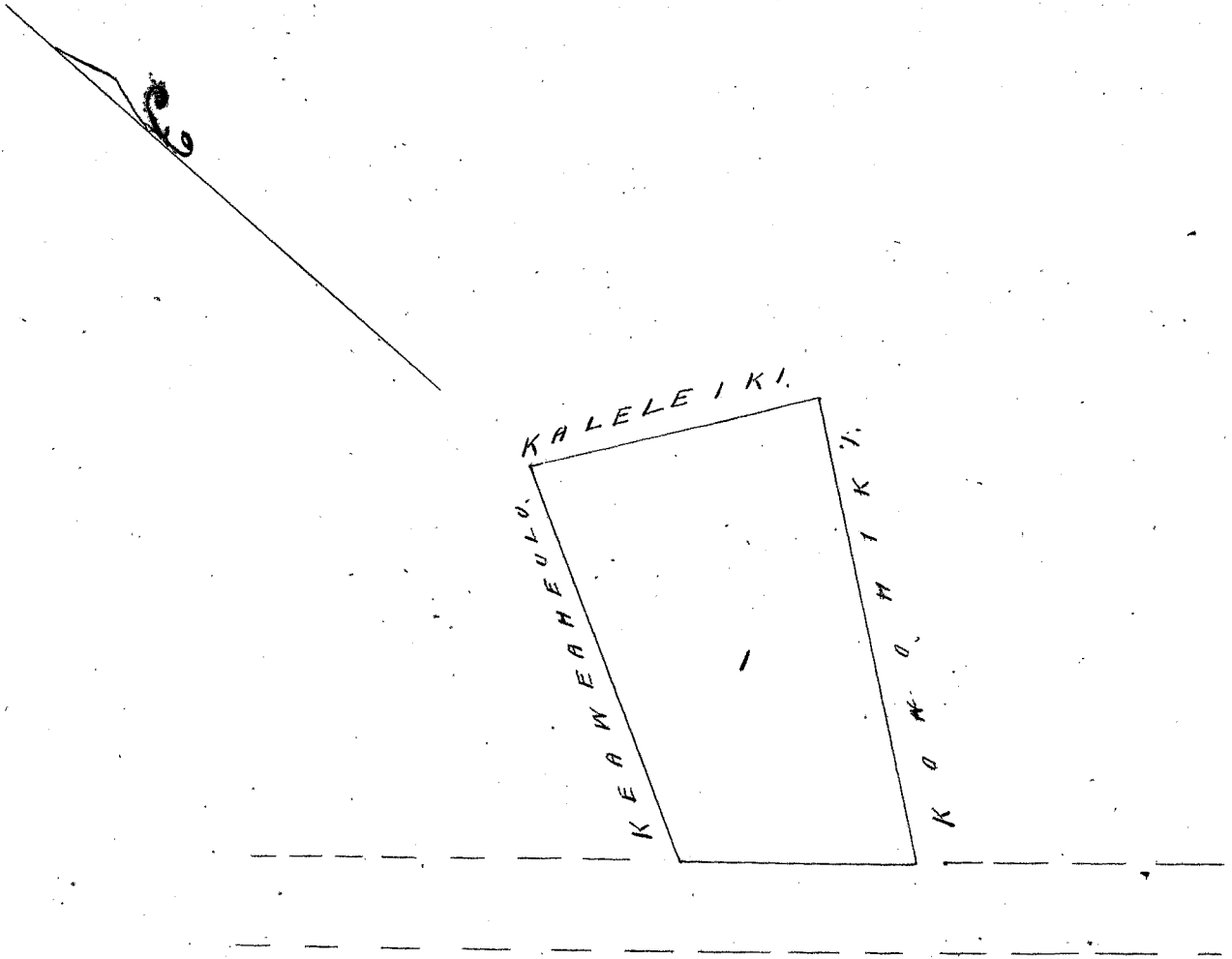
1/4 INCH = 1 INCH

Ua hooheka ana ma ke kula ana oia ke kula ana

Apana 1.
Aia hona Apana aia huluana ma ke Ahupuaa o Pahoa, Lahaione, Maui.
Choomaka ana ma ke kiki Ahau Hikiina, a e holo ana,

Hei,	27 ¹ / ₄	Hei,	4.60	Kaul,	e pili ana me Keawehakulu
Hei,	41 ¹ / ₂	Hik,	2.51	"	" Alanui Hou,
Hei,	36 ¹ / ₂	Hik,	5.28	"	" Kinohiki,
Hei,	55°	Hei,	3.13	"	" Kaleleiki, i wahi i hoomaka

Ma ili 1 Eka, 1 Puda & 19 Poda



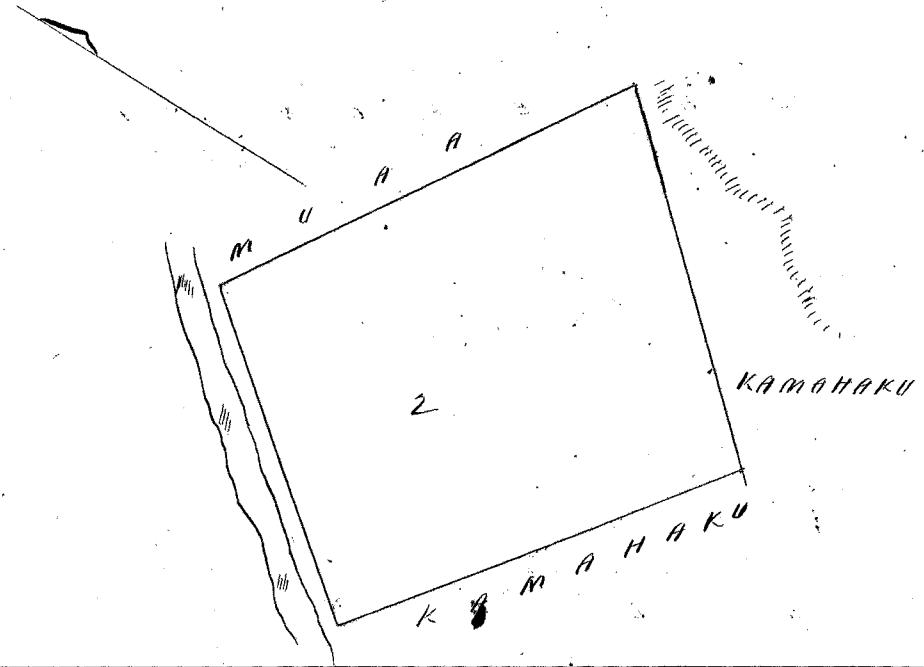
2 KH. = 1 IN.

Apana 2. *Aia ma Pahoa,*
Choomaka ana ma ke kiki Hikiina a e holo ana.

Hei,	41°	Hei,	2.07	Kaul,	e pili ana me ka gradi & aia o Kamahaku.
Hei,	53 ¹ / ₂	Hei,	2.30	"	" Kamahaku
Hei,	38°	Hei,	1.88	"	" Kahaawai.
Hei,	59°	Hei,	2.44	"	" Maa, i wahi i hoomaka.

Ma ili 1 Puda & 35 mau Poda.

W.P. Alexander.
 Mea anaana.



1 KH. = 1 IN.

Ahupuaa \$5.00
 N. L. Lee
 G. M. Robertson
 J. Kekaulaheo
 J. H. Smith

Hinohu, Augate 19, 1853.

Helu 1878 J. Kupaia

Ua koi mai oia no kona mau wahi ma Kooka; Lahaina Maui no ka mea, ua loa ia ia keia mau wahi no Waihoiahu mai i ka M. N. 1846, a no Kamai-hina mai kona i ka M. N. 1832

a ua noho keakea ole ia a hiki i keia manawa.

Oia ka makou e hooko nei no Kupaia he kuleana hoi kona malalo o ke ano Alodio. Ina e uku mai oia i ko ke Aupuni hapa ; alaila, ua ku pono ia ia ka palapala sila Alodio.

Pono nae ia ia ke uku no ka hookolokolo a me ka hooholo ana i ka olelo. Penei,

	No ka rumi a me ke pai ana i ka olelo ma ka Nupepa,	\$	ken.
W. L. Lee	No ke kope ana i ka olelo koina	aoao,	
	No ka palapala kii,		
G. M. Robertson	No ka hana ana i ka la		
J. Hekaulahao	No ke kope ana i na olelo a na hoike,		
	No ka ana ana i ka la		
I. W. Li	No ke kope ana,		
J. H. Smith	No ka hooholo ana i ka olelo, 15. Sepatemaka 1857.		
			<u>8.00</u>

Eia na palena,

Apana 1. *Amara & W. J. Alexander*

He palapala hoakaka i ke ana ana i kekahi Apana aina kuleana o Kupaia Helu 1878 § 8. e waiho ana ma Kooka ma Lahaina, Maui, he kula kua a ua faa i ke faa.

E hoomaka ana ma kea kahi Kema Kikina, a e holo ana.

Akau 13 1/2 Komohana	2.16 kaul.	e pili ana me	Namauu
Kema 89 Komohana	8.61 "	" " "	Waince
Kema 22 Kikina	3.57 "	" " "	Lamauu
Akau 79 Kikina	4.89 "	" " "	Polanui - a hiki i kahi i hoomaka ai.

Ma Kii Kookahi Eka, Eka Ruda, a me na Ruda he Iwakaaluaumamaua.

1 E. 3 P. 22 P. 33
2. 3 .75

Apana 2. He palapala hoakaka i ke ana ana i kekahi Apana aina kuleana o Kupaia Helu 1878 § 8. e waiho ana ma Kooka ma Lahaina, Maui.

E hoomaka ana ma ke kahi Kema Komohana o keia, ma kapa Kikina o ke kahawai e pili ana me ke Kahaka, a e holo ana.

Akau 75 1/4 Kiko	0.65 kaulahao	e pili ana me	Kahaka
Akau 27 1/4 Kom.	2.24 "	" " "	Lahoa
Kema 35 Kom.	0.47 "	" " "	"
Kema 21 1/2 Kiko	1.88 "	ma kapa kahawai	a hiki i kahi i hoomaka ai.

Ma Kii Kanaokoluaumamakolu Ruda.

Apana 3. He palapala hoakaka i ke ana ana i kekahi aina kuleana o Kupaia, Wana Kea Helu 1878 § 8. E waiho ana ma ke Ahupuaa o Kooka ma ke kulanakauhale Lahaina ma ke Mokupuni o Maui.

E hoomaka ana ma ke kahi Akau Kikina, a e holo ana.

Kema 43 1/2 Kik.	0.96 kaulahao	e pili ana me	Konohiki.
Kema 53 1/2 Kom.	2.34 "	"	"
Kema 64 1/2 Kom.	2.08 "	"	"
Kema 71 1/4 Kom.	2.98 "	"	" a hiki i ke Alanui.
Akau 36 3/4 Kom.	0.53 "	"	Alanui kahiko.
Akau 66 1/2 Kik.	1.39 "	"	Kauniana.

Akau 26^o Kom. 0.51 Kaulahao e pili ana me Kaanaana.

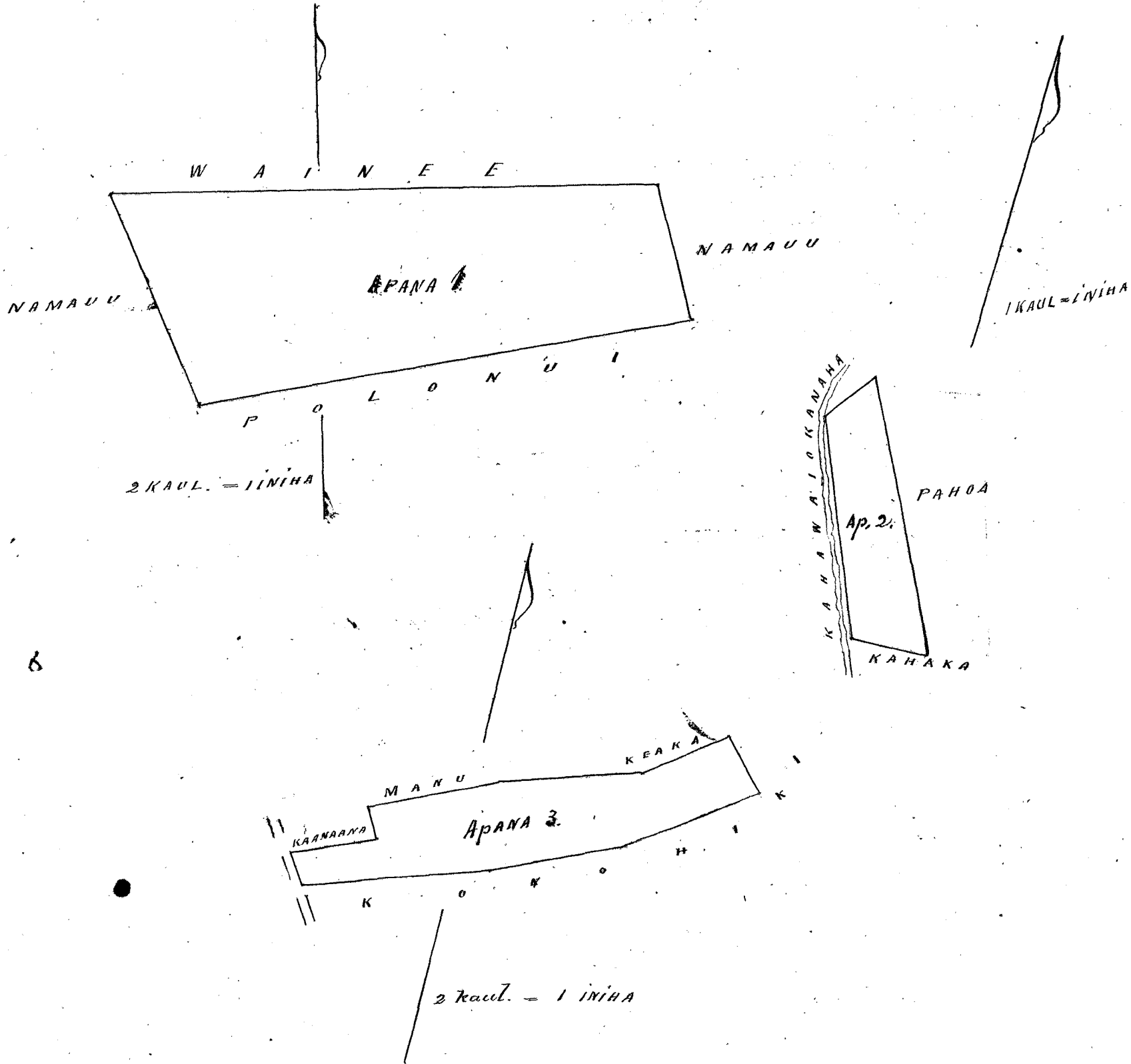
Akau 64^o Hik. 2.12 " " Manu

Akau 73^o Hik. 2.20 " " " Keaka a hiti i

Akau 53^o Hik. 1.47 " " " Keaka a hiti i

Keahi i hirmaka ai.

Ka ili Olohu Pueloo.



[Faint, illegible handwritten notes at the bottom right of the page.]

Helu 5458. Manu. ✓

Ua koi mai oia no kona mau wahi ma Kooka, Lahaina Maui no ka mea, ua loa ia ia keia mau wahi i ka wa o Hoapili -

a ua noho keakea ole ia a hiki i keia manawa.

Oia ka makou e hooko nei no Manu he kuleana hoi kona malalo o ke ano Alodio. Ina e uku mai oia i ko ke Aupuni hapa ; alaila, ua ku pono ia ia ka palapala sila Alodio.

Pono nae ia ia ke uku no ka hookolokolo a me ka hooholo ana i ka olelo. Penei,

	No ka rumi a me ke pai ana i ka olelo ma ka Nupepa,	\$	ken.
	No ke kope ana i ka olelo koina aono,		
W. L. Lee	No ka palapala kii,		
G. M. Robertson	No ka hana ana i ka la		
J. Kekaulaha	No ke kope ana i na olelo a na hoike,		
Laureli	No ka ana ana i ka la		
J. H. Smith	No ke kope ana,		
	No ka hooholo ana i ka olelo, 15 Apatemaha 1851.		
			\$ 6.00

Eia na palena, *Amia* & *W. J. Alexander*

Ahana 1. Ie palapala hoakaka i ke ana ana i kekahi Ahana Kuleana o Manu Helu 5458 e waiho ana Kooka, ma Kooka, Lahaina, Maui.

- O hoomaka ana ma ke kahi Kema Komohana, a e holo ana.
- Ke. 89° Hik. 1.20 kaulaha, e pili ana me Kuaana.
- Akau 75 1/4 Hik. 0.65 " " " Paha
- Akau 34 1/4 Hik. 0.86 " " " Kahaka
- Akau 22° Kom. 0.88 " " " Namauu
- Akau 87 1/2 Kom. 2.29 " " " Namauu a hiki i kahi i hoomaka ai.
- Ke. 13° Ki. 1.38 " " " " " a hiki i kahi i hoomaka ai.

1 R 8 P.
2 - 3
2 9
1 1/2 20

Ahan 2. Ie palapala hoakaka i ke ana ana i kekahi aina kuleana o Manu Helu 5458, e waiho ana ma Kooka, Lahaina, Maui.

- O hoomaka ana ma ke kahi Kema Kikina o keia Ahana aina, a e holo ana.
- Akau 7 1/2 Kom. 1.04 kaul. e pili ana me Namauu.
- Akau 80 1/2 Kom. 4.32 " " " Wainu
- Kema 4 1/4 Hik. 1.41 " " " ke Kahaka
- Kema 86 3/4 Hik. 4.20 " " " Namauu a hiki i kahi i hoomaka ai.

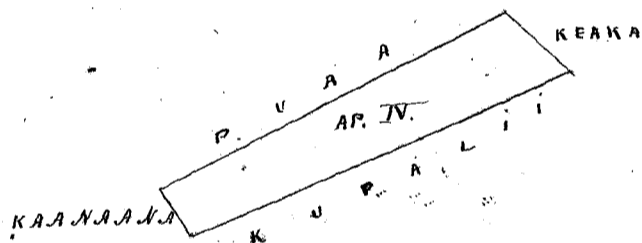
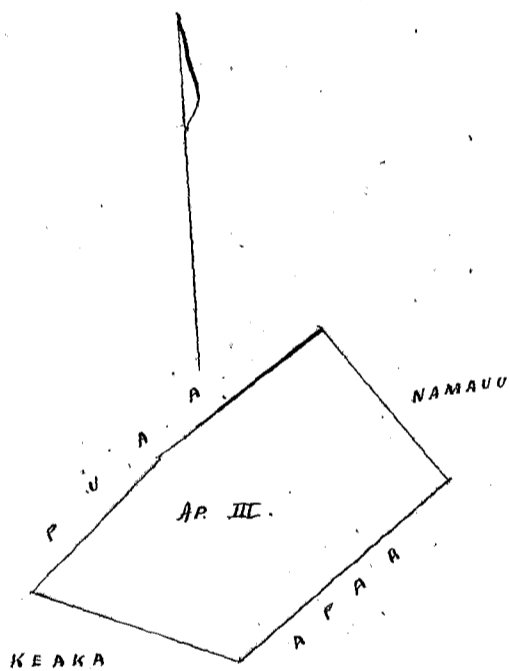
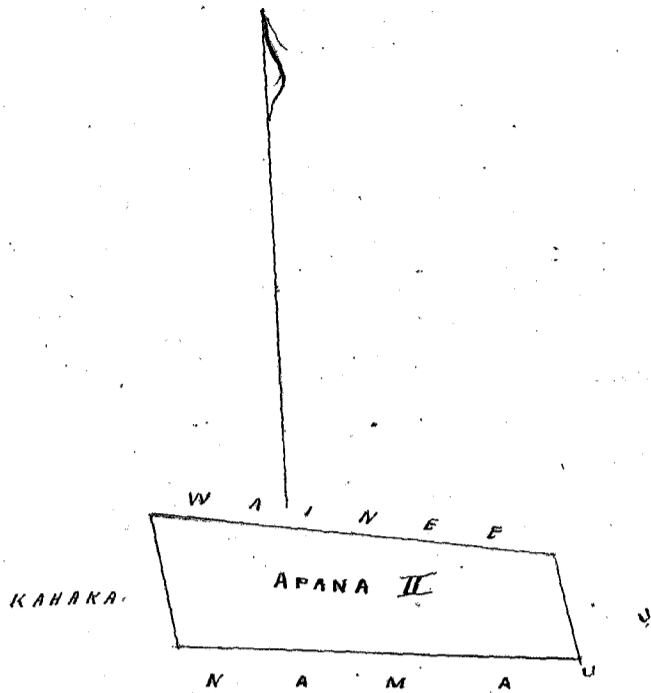
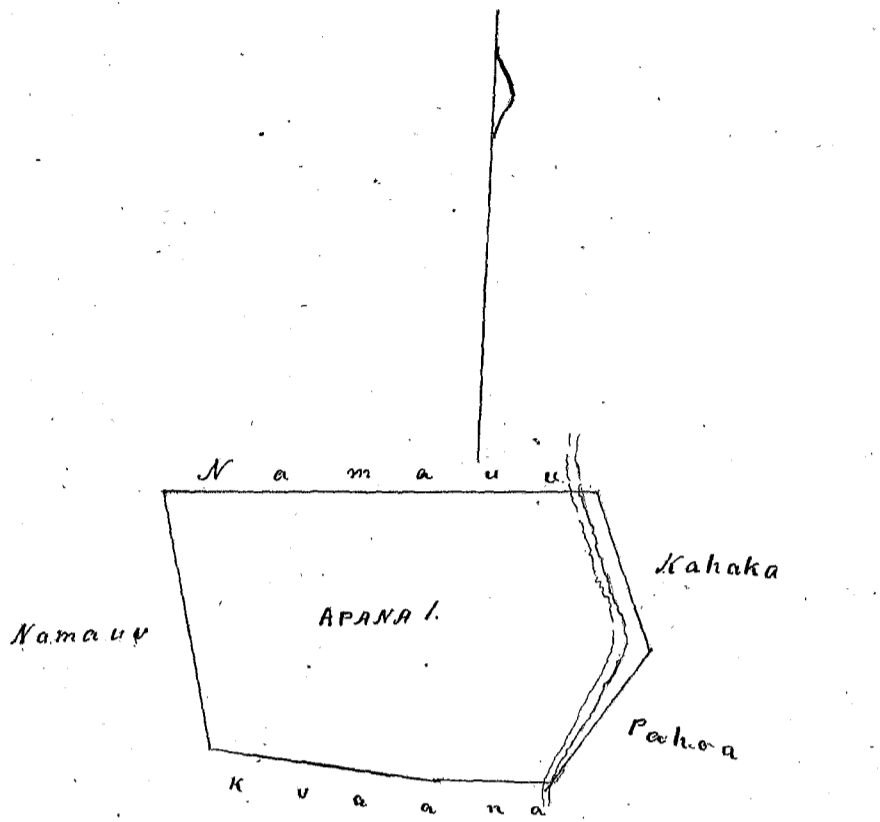
Ahana 3. Ie palapala hoakaka i ke ana ana i kekahi Ahana aina kuleana o Manu Helu 5458, e waiho la ma Kooka, Lahaina, Maui.

- O hoomaka ana ma ke kahi Kikina o keia e pili pu ana me Namauu & Apaa, a e holo ana.
- Akau 37 1/2 Komohana 2.14 kaulaha, e pili ana me Namauu.
- Kema 51° Komohana 2.22 " " " Puaa.
- Kema 46° Komohana 1.91 " " " "
- Kema 70 1/4 Kikina 2.27 " " " ke Kahaka.
- Akau 52° Kikina 2.37 " " " Apaa i kahi i hoomaka ai.

Ahana 4. Ie palapala hoakaka i ke ana ana i kekahi Ahana aina kuleana o Manu Helu 5458 e waiho ana ma Kooka, ma Lahaina, Maui.

O hoomaka ana ma ke kahi Akau Kikina o keia, a e holo ana -

Nema 64 $\frac{1}{2}$ Komohana 4.05 kaulahoo, i pili ana me Puu -
 Nema 28 $\frac{1}{4}$ Hikina 0.56 " " " " " " Naanaana -
 Nema 64 $\frac{1}{4}$ Hikina 2.12 " " " " " " Kupaia
 Nema 72 $\frac{1}{2}$ Hikina 2.20 " " " " " " "
 Nema 44 $\frac{1}{4}$ Komohana 0.89 " " " " " " Keaka i kahi i koomaka ai.
 Na Ii Kookali Puda.



Helu 6052. Waikohaka & Kenui

Ua koi mai oia no kona mau wahi ma Puunoo, Lahaina, Maui no ka mea, ua loa ia ia keia mau wahi o ka aina maoli oia ka Apana 1, no ke laua mau kupuna, o ka pahale no Auaa mai i ka M. D. 1823 -

a ua noho keakea ole ia a hiki i keia manawa.

Oia ka makou e hooko nei no Waikohaka & Kenui he kuleana hoi kona malalo o ke ano Alodio. Ina e uku mai oia i ko ke Aupuni hapa ; alaila, ua ku pono ia ia ka palapala sila Alodio.

Pono nae ia ia ke uku no ka hookolokolo a me ka hooholo ana i ka olelo. Penei,

	No ka rumi a me ke pai ana i ka olelo ma ka Nupepa,	\$	ken.
W. L. Lee	No ke kope ana i ka olelo koinu aono,		
G. M. Robertson	No ka palapala kii,		
J. H. Kaulahao	No ka hana ana i ka la		
Loane Li	No ke kope ana i na olelo a na hoike,		
J. H. Smith	No ka ana ana i ka la		
	No ke kope ana,		
	No ka hooholo ana i ka olelo, 15 th Apatemaka 1851.		
			\$ 7.00

Eia na palena,

Anaia W. P. Alexander

Apana 1.

Ke palapala hoakaka i ke ana ana i kekahi Apana aina kuleana no Waikohaka laua o Kenui, Helu 6052, e waiho ana ma ke Ahupuaa o Puunoo, ma Lahaina, Maui.

E hoomaka ana ma ke kipi o Aema Komohana o kua Apana aina ma ke Alanui e hele ai i Kaanapali, a e holo ana.

- Akau 65 1/2 Hikina 2.49 Kaulahao, e pili ana me ke Kanemo.
- Akau 61 Hikina 2.03 " " "
- Akau 52 1/2 Hikina 4.45 " " "
- Akau 51 Hikina 3.16 " " "
- Akau 52 Komohana 0.29 " " Hamiki
- Aema 53 1/2 Komohana 3.07 " " "
- Aema 61 1/2 Komohana 12.10 " " "
- Aema 78 1/2 Komohana 1.11 " " "
- Aema 80 1/2 Komohana 2.22 " " "
- Aema 4 Hikina 0.32 " " "
- Aema 31 1/2 Komohana 3.11 " " "
- Aema 16 1/2 Hikina 2.86 " " "

Ma Iki Aokahi Oka Eua Ruda a me Elinu Ruda. Alanui Aupuni - a hiki aku i kahi i hoomaka ai. 16.2 R. 5 P. E 1.3 36

Apana 2.

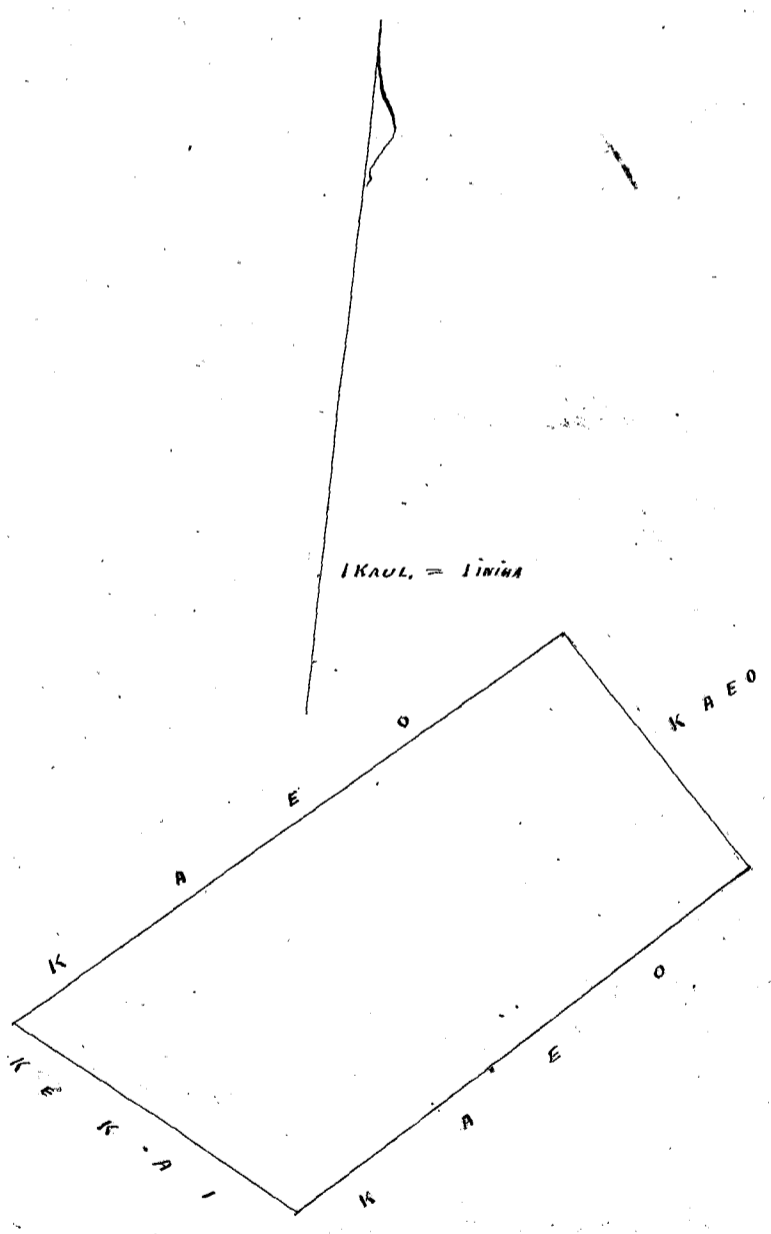
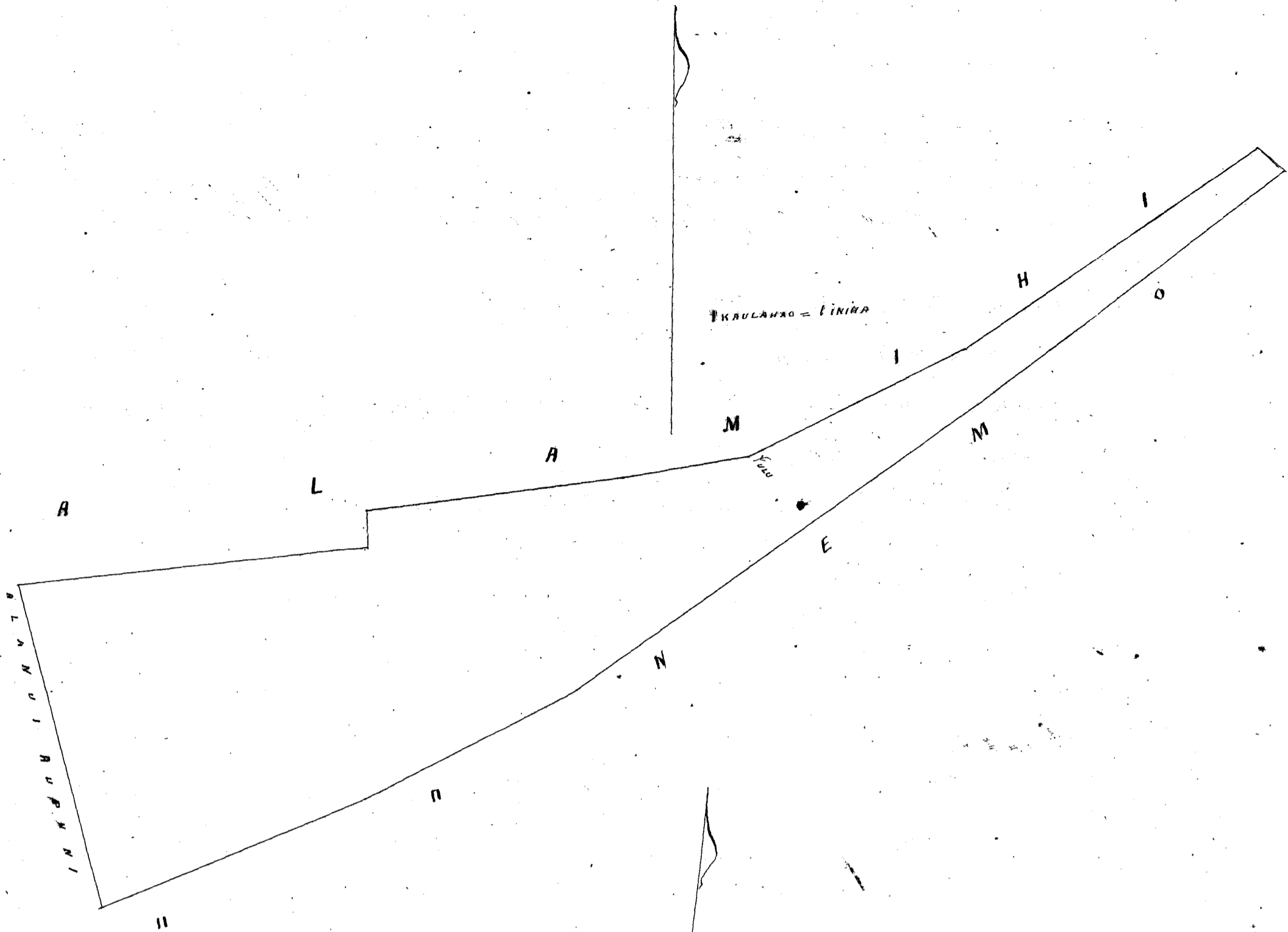
Ke palapala hoakaka i ke ana ana i kekahi kuleana pahale. Waikohaka laua o Kenui, Helu 6052, e waiho ana ma ke Ahupuaa o Puunoo, ma Lahaina, Maui.

E hoomaka ana ma ke kipi Komohana o keia pa, ma ke kahakai, a e holo ana

- Akau 47 3/4 Hikina 2.36 Kaulahao, e pili ana me ke Kano.
- Aema 45 1/4 Hikina 1.04 " " "
- Aema 45 3/4 Komohana 2.03 " " "
- Akau 62 1/2 Komohana 1.19 " " "

Ma Iki Kanakolu Kumamao Ruda. ke Kahakai a hiki aku i kahi i hoomaka ai.

Ma o ke Kii



Handwritten text at the bottom of the page, possibly a signature or date.

Helu 6207 Kahaka

Ua koi mai oia no kona mau wahi ma Hooke, Lahaina, Maui no ka mea, ua loa ia ia keia mau wahi no S. Namauw mai i ka M. D. 1847-

a ua noho keakea ole ia a hiki i keia manawa.

Oia ka makou e hooko nei no Kahaka he kuleana hoi kona malalo o ke ano Alodio. Ina e uku mai oia i ko ke Aupuni hapa ; alaila, ua ku pono ia ia ka palapala sila Alodio.

Pono nae ia ia ke uku no ka hookolokolo a me ka hooholo ana i ka olelo. Penei,

	No ka rumi a me ke pai ana i ka olelo ma ka Nupepa,	\$	ken.
	No ke kope ana i ka olelo koina aao,		
W. L. Lee	No ka palapala kii,		
G. M. Robertson	No ka hana ana i ka la		
J. H. Kaulahao	No ke kope ana i na olelo a na hoike,		
	No ka ana ana i ka la		
Loane	No ke kope ana,		
J. H. Smith	No ka hooholo ana i ka olelo, 15 Lapatemaba. 1851		
			\$6.00

Eia na palena,

Amaia e W. P. Alexander

Apana 1.

He palapala hoakaka i ke ana ana i kekahi ana kuleana o Kahaka Helu 6207 e waiho ana ma Hooke ma Lahaina, Maui.

E hoomaka ana ma ke kiki Nema Komohana o keia Apana ana, ma kapa Hikina o ke Kahawai o Hauaula, a e holo ana.

Akau	87 1/2	Hikina	0.59	Kaulahao, e pili ana me Pahoa
Akau	12 1/2	Komohana	3.81	" " "
Ama	75 1/4	Komohana	0.65	" " ke Kupaia
Hema	9	Hikina	2.53	" ma kapa Kahawai
Hema	22	Hikina	1.88	" " "
Hema	32 1/2	Hikina	0.29	" " a hiki i kahi i hoomaka ai.

Ka Ii Kanakolukumamahitaw Poda.

37 P.
1R-26
2, 23

Apana 2.


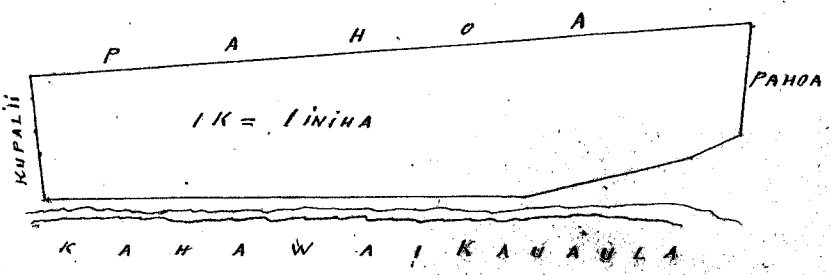
He palapala hoakaka i ke ana ana i kekahi Apana ana kuleana o Kahaka Helu 6207 e waiho ana ma Hooke, ma Lahaina Maui.



E hoomaka ana ma ke kiki Nema Komohana o keia, ma ka awa mauka o ke Alanui kaahiko, e pili ana hoi me Alio, a e holo ana.

Akau	71 1/2	Hikina	1.77	Kaulahao e pili ana me Alio
Akau	74	Hikina	1.87	" " "
Akau	62 1/4	Hikina	2.63	" " "
Akau	44 1/2	Hikina	0.97	" " "
Akau	62 3/4	Kom.	0.39	" " Namauw
Hema	62 1/2	Kom.	2.83	" " "
Hema	64	Kom.	1.77	" " "
Hema	71 1/2	Kom.	2.42	" " "
Hema	35 1/2	Hikina	0.57	" " "

Ka Ii Hookehi Poda a me Swakalukumamaons Poda. Alanui Kahiko a hiki i kahi i hoomaka.

W. P. Alexander
Mea ana ana





1000

1000

Helu 6205, Olelo.

Ua koi mai oia no kona mauwahi ma Kooka, Lahaina, Maui, no ka mea, ua loa ia ia keia mauwahi no L. Namauu mai i ka M. A. 1842.

a ua noho keakea ole ia a hiki i keia manawa.

Oia ka makou e hooko nei no Olelo he kuleana hoi kona malalo o ke ano Alodio. Ina e uku mai oia i ko ke Aupuni hapa ; alaila, ua ku pono ia ia ka palapala sila Alodio.

Pono nae ia ia ke uku no ka hookolokolo a me ka hooholo ana i ka olelo. Penei,

	No ka rumi a me ke pai ana i ka olelo ma ka Nupepa,	\$	ken.
W. L. Lee	No ke kope ana i ka olelo koina aao,		
G. M. Robertson	No ka palapala kii,		
	No ka hana ana i ka la		
J. Kekaualaka	No ke kope ana i na olelo a na hoike,		
	No ka ana ana i ka la		
Loani	No ke kope ana,		
J. H. Smith	No ka hooholo ana i ka olelo, 15 Sepatemaha 1851.		
		\$	6.00

Eia na palena,

Anciu e W. P. Alexander

He palapala hoakaka i ke ana ana i kekahi Apana Aina Kuleana o Olelo Helu 6205, e waiho ana ma ke Ahupuaa o Kooka, ma Lahaina, Maui. He palapala keia.

E hoomaka ana ma ke kikii Kema Kikina kahi e moe ana o Pohakuloa Akaw 73 1/2 Aki. 5.59 kaulahao, a e holo ana.

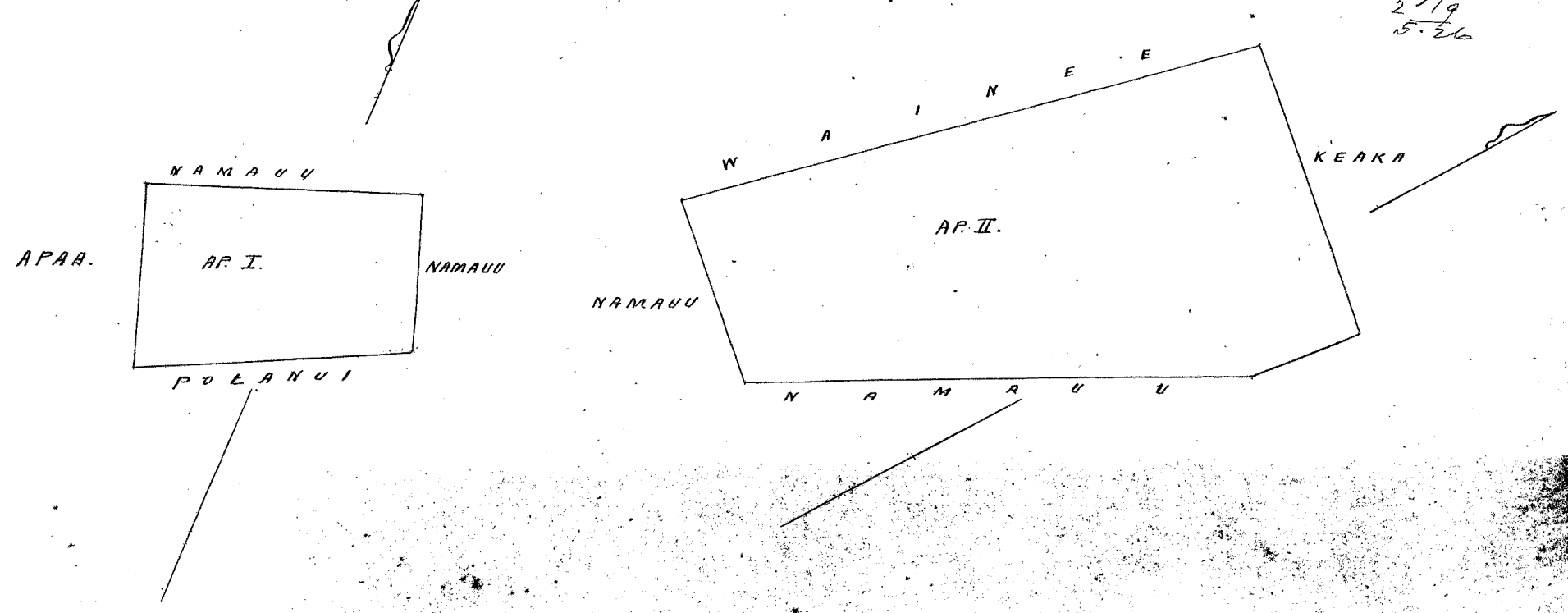
Kema 63 3/4	Komohana	3.63	kaulahao e pili ana me Polani
Akaw 17 1/2	Komohana	2.37	" " ke Apaa
Akaw 69 3/4	Kikina	3.55	" " Namauu
Kema 19 1/4	Kikina	2.00	" " a hiki i kahi i hoomaka ai
	Ma Ili	Okolu Ruda a me Chiku Ruda.	


He palapala hoakaka i ke ana ana i kekahi Apana Kuleana o Olelo Helu 6205, e waiho ana ma ke Ahupuaa o Kooka, ma Kama, ma Lahaina, Maui.

E hoomaka ana ma ke kikii Akaw Komohana o keia, a e holo ana.

Kema 12 1/2	Komohana	3.93	kaulahao e pili ana me Wainee
Kema 37 3/4	Kikina	1.05	" " ke Keaka
Akaw 38	Kikina	3.53	" " Namauu
Akaw 8 1/2	Kikina	0.45	" " " "
Akaw 79 3/4	Komohana	1.99	" " a hiki i kahi i hoomaka ai
	Ma Ili	Elua Ruda a me Umikumamauwa Ruda.	

3.719
2.119
5.838





Helu 6211. Maimai

Ua koi mai oia no kona wahi ma Makila, Tahaina, Maui no ka mea, ua loa ia ia keia wahi no Kaulunae mai i ka M. D. 1844

a ua noho keakea ole ia a hiki i keia manawa.

Oia ka makou e hooko nei no Maimai he kuleana hoi kona malalo o ke ano Alodio. Ina e uku mai oia i ko ke Aupuni hapa ; alaila, ua ku pono ia ia ka palapala sila Alodio.

Pono nae ia ia ke uku no ka hookolokolo a me ka hooholo ana i ka olelo. Penei,

	No ka rumi a me ke pai ana i ka olelo ma ka Nupepa,	\$	ken.
	No ke kope ana i ka olelo koina aaoa,		
W. L. Lee	No ka palapala kii,		
G. M. Roberts	No ka hana ana i ka la		
J. Kekaulaha	No ke kope ana i na olelo a na hoike,		
Louisi	No ka ana ana i ka la		
J. H. Smith	No ke kope ana,		
	No ka hooholo ana i ka olelo, 15 Sepatemaha 1857		
			\$ 6.00

Eia na palena,

Anaia W. P. Alexander

He palapala hoakaka i ke ana ana i kekahi Apana aima kuleana o Maimai Helu 6211. He palapala e waiho ana i Makila ma Tahaina, Maui.

Choomaka ana ma ke hiki o keia kahi i pili ai oia ia Kalaiofu lona o Kapuka, a e holo ana

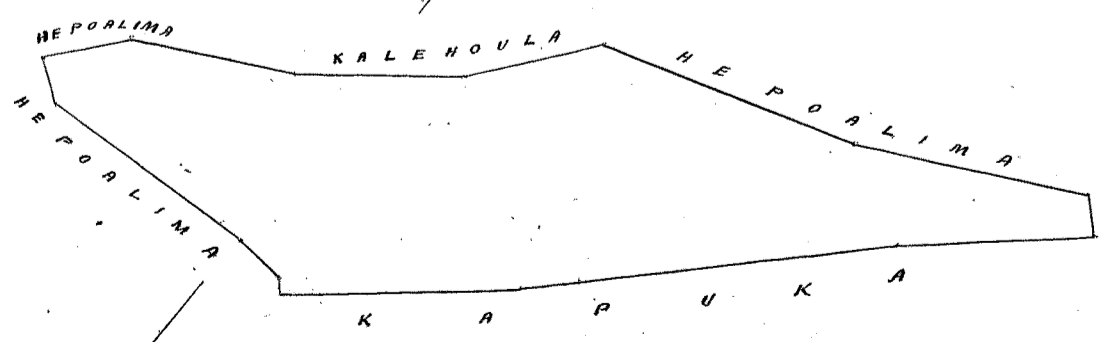
Nema 47 1/2 Nihina 0.18 kaulaha ma ka aima o Kapuka
 Aka 48 Nihina 2.34 " " " "
 Aka 44 Nihina 4.10 " " " "
 Aka 46 1/2 Nihina 2.01 " " " "
 Aka 39 Komohana 0.41 " ma ka poalima nona ka laula 28 paku.
 Nema 63 Komohana 2.68 " " " "
 Nema 70 1/2 Komohana 2.64 " " " "
 Nema 35 1/4 Komohana 1.32 " ma ke Kauhola.
 Nema 49 1/2 Komohana 2.01 " " " "
 Nema 61 1/4 Komohana 1.69 " ma ke Poalima.
 Nema 38 1/4 Komohana 0.83 " " " "
 Nema 53 3/4 Nihina 0.46 " ma ke Poalima a me ke Rumi.
 Aka 86 1/4 Nihina 2.38 " ma ke Pi.
 Nema 37 3/4 Nihina 0.60 " ma ke Kalaiofu a hiki i kahi i hoomaka i.


Hei, Hookehi Eka, Eua Ruda, Eono Ruda.

182 R. 61 Vol 9 - P 156
27.26

See Page 38 Vol 9 Page 156

See Page 38 V. 10. (Puehuhu)





Helu 477 ⁴⁷⁷ Keakualile ✓
Pauana ✓

Ua koi mai oia no kona mauwahi ma Ahi, Lahaina, Maui no ka mea, ua loa ia ia keia mauwahi no Malus mai i ka M. A. 1836.

a ua noho keakea ole ia a hiki i keia manawa.

Oia ka makou e hooko nei no Keakualile he kuleana hoi kona malalo o ke ano Alodio. Ina e uku mai oia i ko ke Aupuni hapa ha ; alaila, ua ku pono ia ia ka palapala sila Alodio.

Pono nae ia ia ke uku no ka hookolokolo a me ka hooholo ana i ka olelo. Penei,

	\$	Ken.
No ka rumi a me ke pai ana i ka olelo ma ka Nupepa,		
No ke kope ana i ka olelo koina aaoa,		
No ka palapala kii,		
No ka hana ana i ka la,		
No ke kope ana i na olelo a na hoike,		
No ka ana ana i ka la,		
No ke kope ana,		
No ka hooholo ana i ka olelo, 15 Sepatemaka 1851		
		<u>\$ 7.00</u>

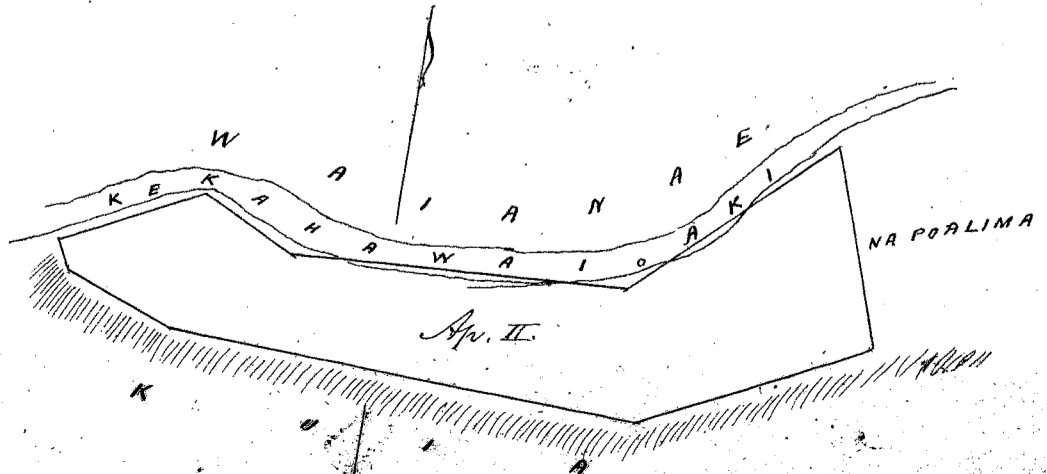
W. L. Lee
G. M. Robertson
J. Kekaulaha
Lounsi
J. H. Smith

Eia na palena,
Auaia W. P. Alexander

Apuna 1. He pahale o Keakualile, Helu 477. (oia no Keakualile mona ka Helu 6391.)
E waiho ana keia pahale ma Pauana i Lahaina, Maui.
E hoomaka ana ma ke kahi Nema, a e holo ana
A. 42 ³/₄ No. 2.28 kaubahaw ma ke ala o Kapoulu
A. 48 ³/₄ No. 2.50 " " i Lahainaluna
No. 40 ³/₄ No. 1.70 " e pili ana me Kaawa
No. 44 No. 0.92 " " "
No. 33 ¹/₂ No. 0.36 " " "
No. 43 No. 1.42 " " " i kahi i hoomaka i.
Ka Iki Eua Ruda.

200 Pauana
80.34
180.34

Apuna 2. He aina kato koma e waiho la ma ke Awawa o Kanaha, ma ke Ahupuaa o Ahi i Lahaina, Maui.
E hoomaka ana ma ke kahi Nema Iki, a e holo ana.
A. 19 ¹/₂ No. 2.22 kaubahaw e pili ana me na loi poalima.
No. 45 ¹/₂ No. 2.83 " " ke kahawai o Ahi.
No. 86 ¹/₂ No. 3.40 " " "
A. 66 ¹/₂ No. 1.12 " " "
No. 61 ¹/₄ No. 1.63 " " "
No. 33 ¹/₂ No. 0.29 " " ka pali o Ahi.
No. 70 ¹/₂ No. 1.20 " " "
Hikina 4.85 " " "
A. 66 No. 2.67 " " " i kahi i hoomaka i.
Ka Iki Eua Ruda.





Helu 6410. *Haihi*

Ua koi mai oia no kona wahi ma *Taunau, Lohaina, Maui* no ka mea, ua loa ia ia keia wahi no Malu mai ka M. A. 1837

a ua noho keakea ole ia a hiki i keia manawa.

Oia ka makou e hooko nei no *Haihi* he kuleana hoi kona malalo o ke ano Alodio. Ina e uku mai oia i ko ke Aupuni hapa *ha*; alaila, ua ku pono ia ia ka palapala sila Alodio.

Pono nae ia ia ke uku no ka hookolokolo a me ka hoooho ana i ka olelo. Penei,

		\$	ken.
	No ka rumi a me ke pai ana i ka olelo ma ka Nupepa,		
<i>W. L. Lee</i>	No ke kope ana i ka olelo koina uaoa,		
<i>G. M. Robertson</i>	No ka palapala kii,		
	No ka hana ana i ka la		
<i>J. Hekaulaha</i>	No ke kope ana i na olelo a na hoike,		
	No ka ana ana i ka la		
<i>Louise</i>	No ke kope ana,		
<i>H. Smith</i>	No ka hoooho ana i ka olelo, 15 Sepatemaba 1851.		
			\$ 5.00

Eia na palena,

Anoia W. F. Alexander

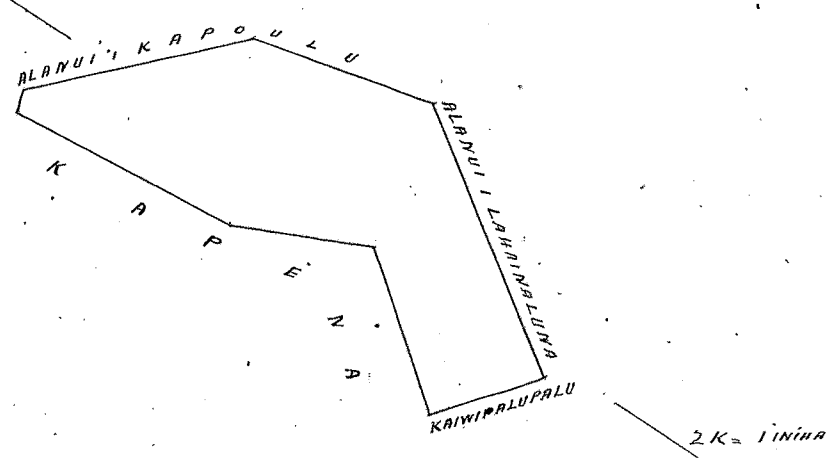
He pahale o *Haihi Helu 6410*, e waiho ana ma ke *Aupuaa o Taunau, ma Lohaina, Maui.*

E hoomaka ana ma ke kahi Akaa, a e holo ana.

<i>He. 45 1/2</i>	<i>Hei.</i>	<i>2.53</i>	<i>kaulaha, ma ke ala o Kapulu.</i>
<i>He. 13</i>	<i>Hei.</i>	<i>2.00</i>	" "
<i>He. 36 3/4</i>	<i>Ho.</i>	<i>3.08</i>	" i <i>Lohainaluna.</i>
<i>A. 50 1/2</i>	<i>Ho.</i>	<i>1.33</i>	" i <i>pili ana me ke Kaiwipalupalu.</i>
<i>A. 70</i>	<i>Hei.</i>	<i>1.84</i>	" <i>Kapena</i>
<i>A. 22</i>	<i>Ho.</i>	<i>1.53</i>	" "
<i>A. 5</i>	<i>Ho.</i>	<i>2.50</i>	" "
<i>A. 64 3/4</i>	<i>Hei.</i>	<i>0.19</i>	" <i>ma ke ala o Kapulu i kahi i hoomaka i.</i>

Ma Hei. Ekolu Tuda 3 umitumamuwalu Koda.

1R 26R ap2 hex 1P



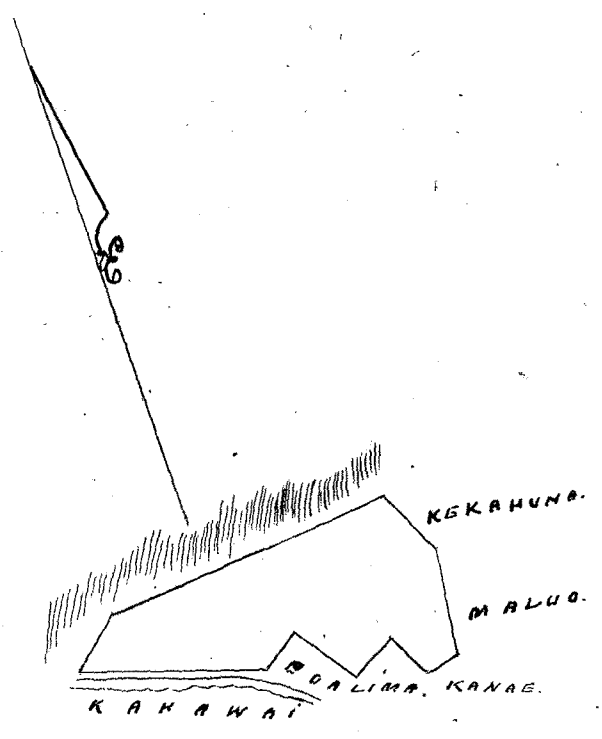
Maana 2. He kuleana kama ma ke Ahupuaa o Pamau, mauka ma ka
 ke Auau o Kahuna ma Lahana. He au.

Chomaka ana ma ke kiki Komohana a holo ana.

Hema	73°	Hikina	1.98	Kaulahao e pili ana me ke Kahawai.
Ahau	52	Hikina	0.47	" " " na foalima o Victoria.
Hema	31 3/4	Hikina	0.87	" " "
Ahau	55 1/2	Hikina	0.56	" " "
Hema	30	Hikina	0.51	" " "
Ahau	81 1/2	Hikina	0.35	" " Kanae.
Ahau	6 1/4	Hikina	1.14	" " Malu.
Ahau	26 3/4	Komohana	0.79	" " Kekahuna.
Hema	83 3/4	Komohana	3.14	" " ka Pali.
Hema	46 1/2	Komohana	0.68	" " a hiki aku i

kahi i hooiwaka ai. He Au Hookahi Puda me 26 Roda.

Anaia e W. P. Alexander.



2 K = 13 mms

Mua. Joan loa

§ 3. v.

Honolulu 1 October 1852.

Helu 6437. *Kaiwipalupalu*

Ua koi mai oia no kona wahi ma *Paumau, Lahaina, Maui* no ka mea, ua loa ia ia keia wahi *no Kanana mai ia Keawekolohe i ka M.H. 1842, ua loa iaw on kow mau kupuna i ka wa o Kamehameha I.*
a ua noho keakea ole ia a hiki i keia manawa.

Oia ka makou e hooko nei no *Kaiwipalupalu* he kuleana hoi kona malalo o ke ano Alodio. Ina e uku mai oia i ko ke Aupuni hapa ; alaila, ua ku pono ia ia ka palapala sila Alodio.

Pono nae ia ia ke uku no ka hookolokolo a me ka hooholo ana i ka olelo. Penei,

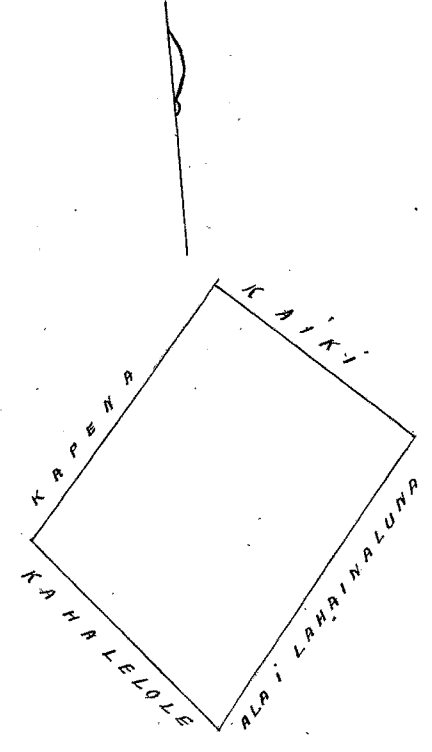
<i>W. L. Lee</i>	No ka rumi a me ke pai ana i ka olelo ma ka Nupepa,	\$	ken.
<i>G. M. Robertson</i>	No ke kope ana i ka olelo koina aoso,		
<i>J. Kaulahao</i>	No ka palapala kii,		
<i>Lanani</i>	No ka hana ana i ka la		
<i>J. H. Smith</i>	No ke kope ana i na olelo a na hoike,		
	No ka ana ana i ka la		
	No ke kope ana,		
	No ka hooholo ana i ka olelo, <i>15 Sepatemaba 1851</i>		
		<u>\$ 4.00</u>	


Eia na palena,

Anoia e W. P. Alexander

Hei Pahale o Kaiwipalupalu Helu 6437, e waiho ana ma Paumau, ma Lahaina, Maui. Ua make o Kaiwipalupalu ma Kalefonia, a o Keawekolohe kona hoilina.

- E hoomaka ana ma ke kahi oema Hikina, a e holo ana.*
- A. 39 3/4 Ho. 1.46 kaulahao e pili ana me Kahalelole.*
 - A. 40 Ho. 1.64 " " Kapena.*
 - He. 50 1/2 Ho. 1.33 " " Kaiti.*
 - He. 36 3/4 Ho. 1.87 " ma ke Alamui i Lahainaluna, a hiki i kahi i hoomaka i. Ka Ili Hooahai Puda.*





Helu 6496. Kuaana

Ua koi mai oia no kona mawwahi ma Kooka, Lahaina, Maui no ka mea, ua loa ia ia keia mawwahi no Apaa i na la o Hoopili

a ua noho keakea ole ia a hiki i keia manawa.

Oia ka makou e hooko nei no Kuaana he kuleana hoi kona malalo o ke ano Alodio. Ina e uku mai oia i ko ke Aupuni hapa ; alaila, ua ku pono ia ia ka palapala sila Alodio.

Pono nae ia ia ke uku no ka hookolokolo a me ka hooholo ana i ka olelo. Penei,

	No ka rumi a me ke pai ana i ka olelo ma ka Nupepa,	\$	ken.
W. L. Lee	No ke kope ana i ka olelo koina aaoa,		
G. M. Robertson	No ka palapala kii,		
J. Kekaulaha	No ka hana ana i ka la		
L. L. L.	No ke kope ana i na olelo a na hoike,		
J. H. Smith	No ka ana ana i ka la		
	No ke kope ana,		
	No ka hooholo ana i ka olelo, 15 Sepatemaba 1851.		
			\$ 7.00

Eia na palena,

Maui a W. F. Alexander.

He palapala hookakaa i ke ana ana i kekahi Apaa kuleana o Kuaana Helu 6496. e waiho ana ma Kooka, ma Lahaina, Maui.

E hoomaka ana ma ke kahi Kikina o keia, ma ka aaoa makai o ke Manu kahiko, a e holo ana.

Akau 52 1/2	Komohana	1.96	kaulaha	ma ke alanui kahiko.
Kema 61 3/4	Komohana	4.18	"	i pili ana me Waiohama.
Kema 34 1/2	Kikina	2.47	"	ko Kapu.
Akau 55 1/4	Kikina	4.22	"	Ali i kahi i hoomaka i.

Ma Ali Ekolu Puda, me Iwakalukumamauiwa Poda.

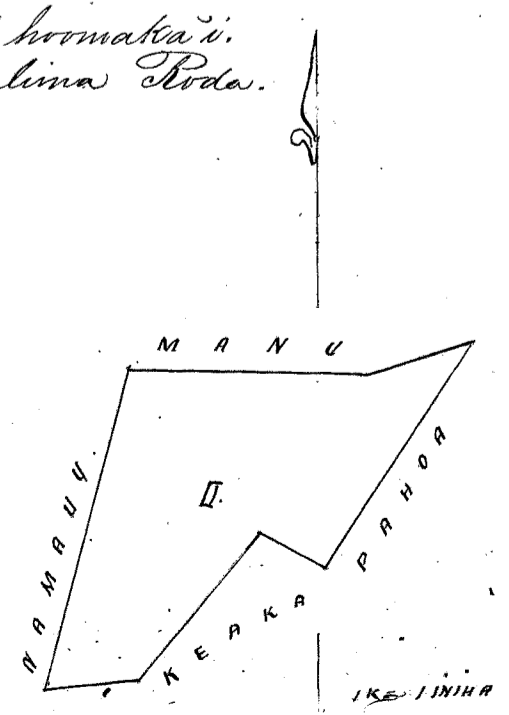
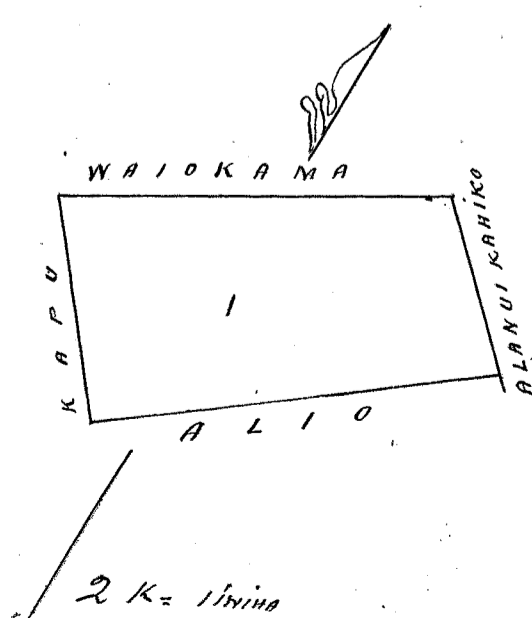
316. 29 P.
35
41. 24

Ap. 2. He palapala hookakaa i ke ana ana i kekahi Apaa aino kuleana o Kuaana Helu 6496. e waiho ana ma Kooka maui, ma Lahaina, Maui.

E hoomaka ana ma ke kahi Akau Komohana o keia, kahi i pili pu ia me ke Manu a me Manu ui, a e holo ana.

Kema 89	Kikina	1.20	kaulaha	e pili ana me ke Manu.
Kema 85 1/4	Kikina	0.65	"	"
Kema 34 1/4	Komohana	1.40	"	Pahoa
Akau 62	Komohana	0.39	"	ko Keaka
Kema 37 1/4	Komohana	0.94	"	"
Kema 87	Komohana	0.59	"	"
Akau 14	Kikina	1.86	"	i kahi i hoomaka i.

Ma Ali Kanakolukumamalina Poda.



1912

THE UNIVERSITY OF CHICAGO

PHYSICS DEPARTMENT

REPORT ON THE PROGRESS OF THE WORK

IN THE LABORATORY OF THE UNIVERSITY OF CHICAGO

FOR THE YEAR 1912

BY

ROBERT A. MILLIKAN

AND

WALTER W. CROLEY

CHICAGO, ILL., 1913

PRINTED AND BOUND AT THE UNIVERSITY OF CHICAGO PRESS

THE UNIVERSITY OF CHICAGO PRESS

CHICAGO, ILL., 1913

THE UNIVERSITY OF CHICAGO PRESS

Helu 6606. Puuli

Ua koi mai oia no kona wahi ma *Hooka, Sahaina, Mau* no ka mea, ua loa ia ia keia wahi no *Apa ka luma o Hooka i ka Apa H.* 1832.

a ua noho keakea ole ia a hiki i keia manawa.

Oia ka makou e hooko nei no *Puuli* he kuleana hoi kona malalo o ke ano Alodio. Ina e uku mai oia i ko ke Aupuni hapa ; alaila, ua ku pono ia ia ka palapala sila Alodio.

Pono nae ia ia ke uku no ka hookolokolo a me ka hooholo ana i ka olelo. Penei,

<p><i>W. L. Lee</i> <i>G. M. Robertson</i> <i>J. Kekaulaha</i> <i>Ioanesi</i> <i>J. H. Smith</i></p>	<p>No ka rumi a me ke pai ana i ka olelo ma ka Nupepa, \$ ken.</p> <p>No ke kope ana i ka olelo koina aaoa,</p> <p>No ka palapala kii,</p> <p>No ka hana ana i ka la</p> <p>No ke kope ana i na olelo a na hoike,</p> <p>No ka ana ana i ka la</p> <p>No ke kope ana,</p> <p>No ka hooholo ana i ka olelo, <i>15 Sepatemaba 1851.</i></p>	<p><u>\$ 6.00</u></p>
--	---	-----------------------

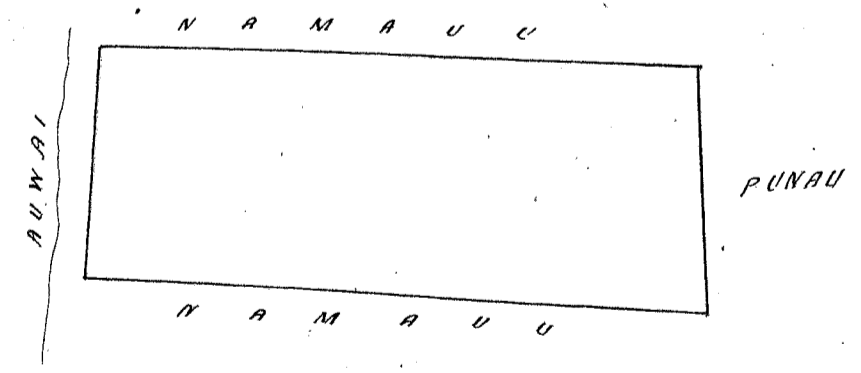
Eia na palena, *Anaia i W. F. Alexander*

He palapala hoakaka i ke ana ana i kekahi Apana aina kuleana o *Puuli Helu 6606.* e waiho ana ma ke *Aupuna o Hooka, ma Sahaina, Mau.*

E hoomaka ana ma ke kiki *Komohana* ma ke *Auwai* a *Punau*, kahi i pili ai keia Apana me *Kuia*, a me ke aina o *Namauu* ehu, a e holo ana.

- Hema 22 1/2* *Kitina*, 6.62 *Kaulaha*, e pili ana me *Namauu*.
 - Auau 65 1/2* *Kitina*, 2.56 " " *Punau*
 - Auau 24 3/4* *Komohana*, 6.12 " " *Namauu*
 - Hema 76 1/2* *Komohana* 2.30 " " *Kuia a hiki i kahi i hoomaka i.*
- Ma Ii Hookahi Eha, Eua Puda, & ehiku Poda.*

2 K. LINHA



1918

The first part of the report is devoted to a general description of the project and the methods used. It is followed by a detailed account of the results obtained during the course of the investigation. The final section contains a summary of the findings and a discussion of their significance.

Very truly yours,
[Signature]

Helu 6625 Naholowaa

Ua koi mai oia no kona wahi ma Kaula, Lahaina, Maui no ka mea, ua loa ia ia keia wahi e like me ka olelo hoike iloko o ke kuleana Helu 6207,

a ua noho keakea ole ia a hiki i keia manawa.

Oia ka makou e hooko nei no Naholowaa he kuleana hoi kona malalo o ke ano Alodio. Ina e uku mai oia i ko ke Aupuni hapa ; alaila, ua ku pono ia ia ka palapala sila Alodio.

Pono nae ia ia ke uku no ka hookolokolo a me ka hooholo ana i ka olelo. Penei,

	No ka rumi a me ke pai ana i ka olelo ma ka Nupepa,	\$	ken.
W. L. Lee	No ke kope ana i ka olelo koina aaoa,		
G. M. Robertson	No ka palapala kii,		
J. Kaulahao	No ka hana ana i ka la		
J. Kaulahao	No ke kope ana i na olelo a na hoike,		
J. Kaulahao	No ka ana ana i ka la		
J. Kaulahao	No ke kope ana,		
J. Kaulahao	No ka hooholo ana i ka olelo, 15 Sepatema 1853.		
		\$	5.00

Eia na palena,

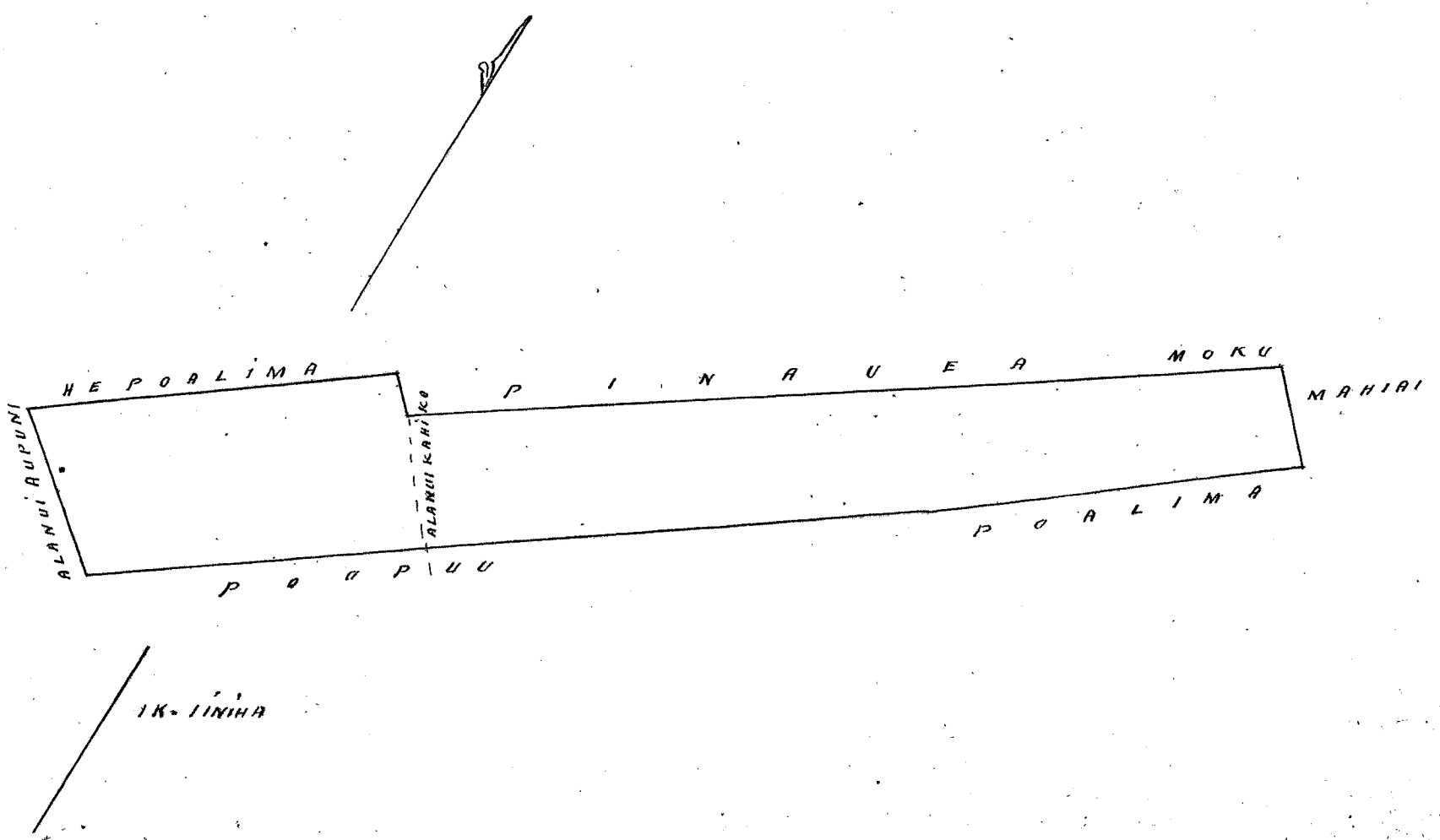
Anaia e W. F. Alexander.

He palapala hoakaka i ke ana ana i kekahi Apana aino kuleana o Naholowaa Helu 6625. He aino e wahi aino ma Kaula, ma Lahaina i Maui.

E hoomaka ana ma ke kihi Kema Komohana o keia, ma ka kihi e hui ana i ke Alanui Aupuni, a me ke Poppuu, a e holo ana.

Akau 54 1/2	Hoikina	5.30	Kaulahao	ma ke Poppuu
Akau 51 1/4	Hoikina	2.37	"	ma ke Poalima & ke Poppuu
Akau 42 1/4	Komohana	0.63	"	ma ke Makini a hiki i ke Moku.
Kema 55 1/4	Komohana	5.50	"	ma ke Makini & Poina
Akau 48 1/4	Komohana	0.29	"	ma ke ala kahiko -
Kema 53	Komohana	2.33	"	ma ke Poalima
Kema 51 3/4	Hoikina	1.10	"	ma ke ala a i ka kihi i hoomaka ai.

Eia ili, Eia Roda, Umikumamama Roda.



1000

1000 1000 1000 1000 1000 1000 1000 1000 1000 1000

1000 1000 1000 1000 1000 1000 1000 1000 1000 1000

1000 1000 1000 1000 1000 1000 1000 1000 1000 1000

1000 1000 1000 1000 1000 1000 1000 1000 1000 1000

1000 1000 1000 1000 1000 1000 1000 1000 1000 1000

1000 1000 1000 1000 1000 1000 1000 1000 1000 1000

1000 1000 1000 1000 1000 1000 1000 1000 1000 1000

Helu 2322 Palani ✓ Kotela

Ua koi mai oia no kona wahi ma Howlulu Kulanakahale, Oahu; no ka mea, ua loa ia ia keia wahi ma Waialeale a me kona makuahine aku i ka M. A. 1833.

a ua noho keakea ole ia a hiki i keia manawa.

Oia ka makou e hooko nei no Palani he kuleana hoi kona malalo o ke ano Alodio. Ina e uku mai oia i ko ke Aupuni hapa ha; alaila, ua ku pono ia ia ka palapala sila Alodio.

Pono nae ia ia ke uku no ka hookolokolo a me ka hooholo ana i ka olelo. Penei,

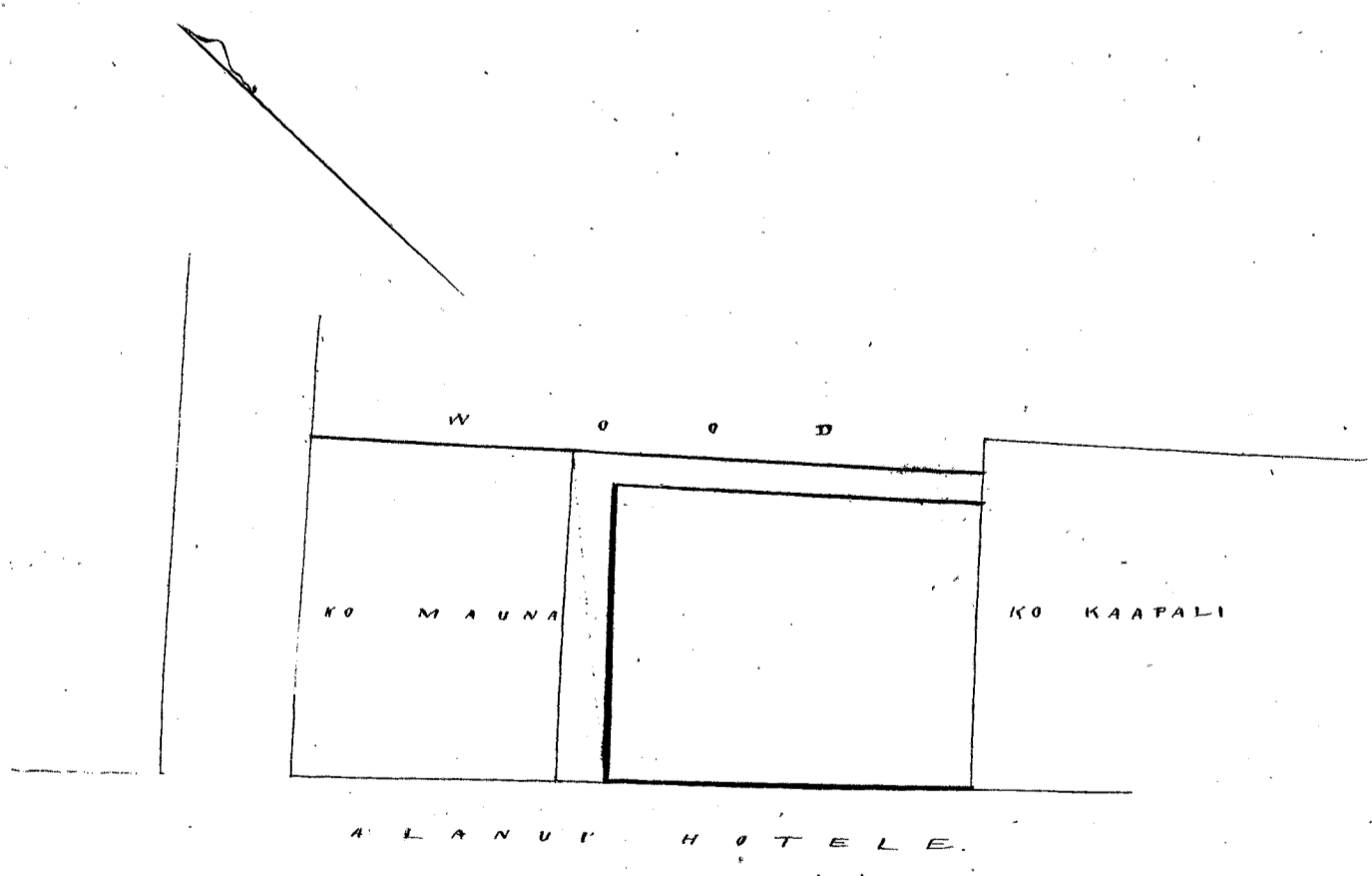
	#	ken.
No ka rumi a me ke pai ana i ka olelo ma ka Nupepa,		
No ke kope ana i ka olelo koina aoao,		
No ka palapala kii,		
No ka hana ana i ka la 12 o Aug. 1851,		
No ke kope ana i na olelo a na hoike,		
No ka ana ana i ka la 18, 1 Sept 1851,	4	—
No ke kope ana,		50
No ka hooholo ana i ka olelo, October 21, 1851,		2 50
		<u>\$ 7. —</u>

W. L. Lee
 G. M. Robertson
 J. Kekaulahao
 Louie Li
 J. H. Smith

Eia na palena,

Anania i A. J. Turner

Sahale; - I hooiwaka ana ma ke kiki Akau, a e holo ana Ke. 41° Ki. 21 kapuai 6 inchia e pili ana i ke Wood; Ke. 48° Kom. 17 kapuai e pili ana i ke Kaapali; Ke. 43° Ko. 21 kapuai 11 inchia e pili ana i Kama Kotela; Ke. 49° Ki. 17 kapuai, 6 inchia e pili ana i ke Maunaa i ke kiki maia.
 10 Anana 4 1/2 Kapuai.



1942

1942

1942

1942

1942

1942

1942

1942

1942

1942

1942

1942

1942

1942

1942

1942

1942

1942

1942

1942

1942

1942

1942

1942

1942

1942

1942

1942

1942

1942

1942

1942

1942

1942

1942

Helu 8373 Kaapali

Ua koi mai oia no kona wahi ma Honolulu kulanakauhale, Oahu; no ka mea, ua loa ia ia keia wahi no ke laka maanaka maanaka o Pukui ka iwa, i ka wa o Kaahumanu I.

a ua noho keakea ole ia a hiki i keia manawa.

Oia ka makou e hooko nei no Kaapali he kuleana hoi kona malalo o ke ano Alodio. Ina e uku mai oia i ko ke Aupuni hapa ha; alaila, ua ku pono ia ia ka palapala sila Alodio.

Pono nae ia ia ke uku no ka hookolokolo a me ka hooholo ana i ka olelo. Penei,

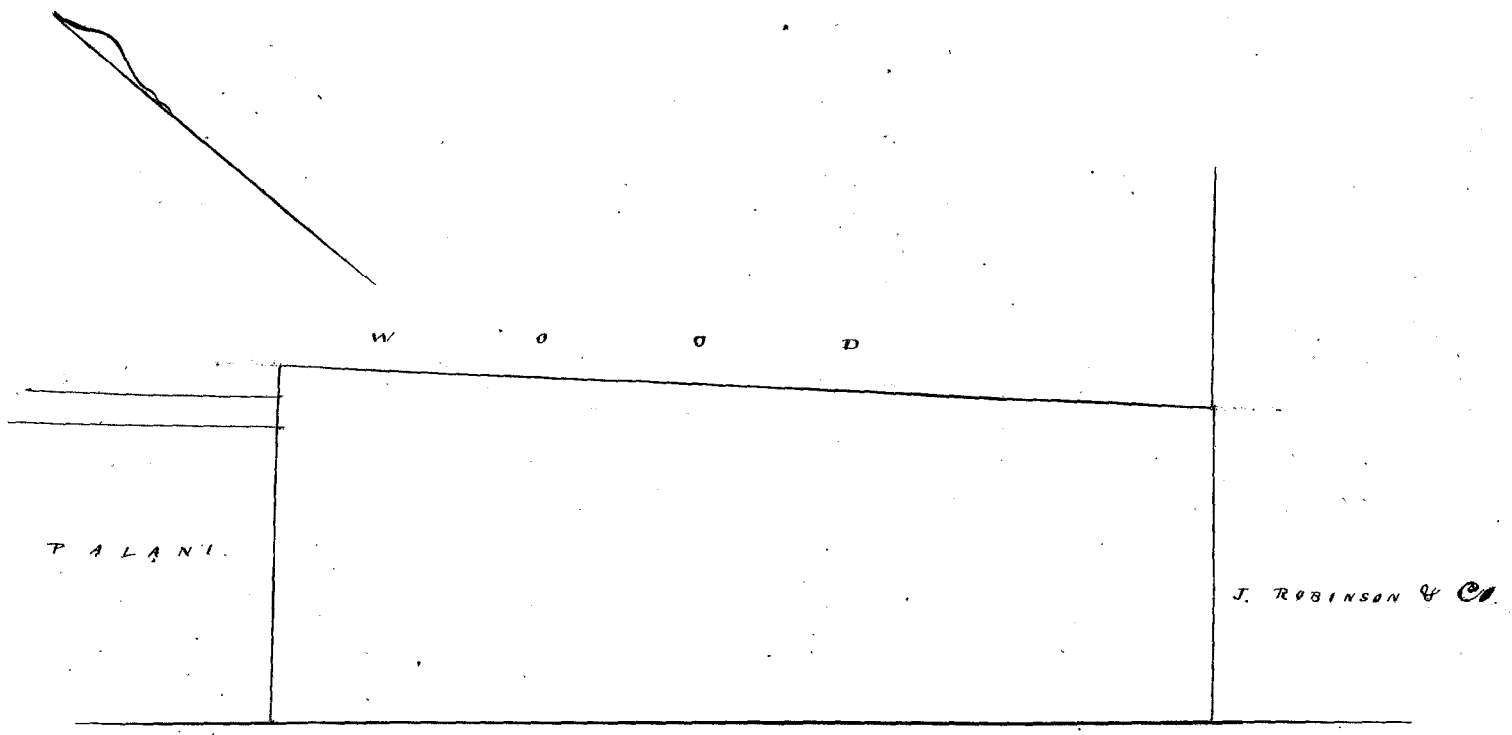
	\$	ken.
No ka rumi a me ke pai ana i ka olelo ma ka Nupepa,		
No ke kope ana i ka olelo koina uaoa,		
No ka palapala kii,		50
No ka hana ana i ka la 28 . Aug. 1851.	1	✓
No ke kope ana i na olelo a na hoike,		50
No ka ana ana i ka la 18 . Sept. 1851	4	✓
No ke kope ana,		50
No ka hooholo ana i ka olelo, October 21, 1851	2	50
	<u>7</u>	<u>50</u>

W. L. Lee
G. M. Robertson
S. H. Kaula
L. M. di
S. H. Smith

Eia na palena,

Anaia e A. F. Turner

Pahale ma Honolulu. I hoomaka ana ma ke kahi Alan, a e holo ana Ke. 40. Ki. 49 kapu ai, 3 in. e fili ana i ke Wood; Ke. 48. No. 16 kapu ai, 7 in. e fili ana i ke S. Robinson & Co. Ke. 43. No. 49 kapu ai 5 in. e fili ana i ke Alani Hotel; Ke. 48. Ki. 18 kapu ai 6 in. e fili ana i ke Salani i ke kahi mua. 23 Anaia 30 Kapu ai. -



A L A N U I H O T E L E

1944

1944

1944

1944

1944

1944

1944

1944

1944

1944

Helu 2133 Kuluahi ✓

Ua koi mai oia no kona mau wahi ma Kahawahi ihi no Honolulu, Oahu, no ka mea, ua loa ia ia keia mau wahi no Kulanaka mai ka Apana 1 i ka M. H. 1829, a no ka Apana 2 i ka M. H. 1838: -

a ua noho keakea ole ia a hiki i keia manawa.

Oia ka makou e hooko nei no Kuluahi he kuleana hoi kona malalo o ke ano Alodio. Ina e uku mai oia i ko ke Aupuni hapa ha ; alaila, ua ku pono ia ia ka palapala sila Alodio.

Pono nae ia ia ke uku no ka hookolokolo a me ka hooholo ana i ka olelo. Penei,

W. L. Lee
G. M. Robertson
L. M. S. Smith
J. H. Smith

No ka rumi a me ke pai ana i ka olelo ma ka Nupepa,
No ke kope ana i ka olelo koina a oao,
No ka palapala kii,
No ka hana ana i ka la 21 Aug. 1850
No ke kope ana i na olelo a na hoike, 1. Apana
No ka ana ana i ka la
No ke kope ana,
No ka hooholo ana i ka olelo, October 21, 1851

\$	Ken.
	50
1	
	50
3	
	50
2	50
<hr/>	
\$ 8.	

Eia na palena,


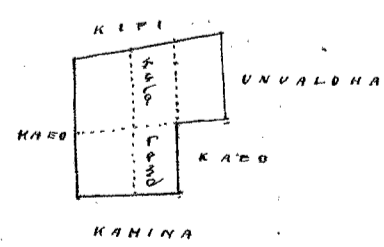
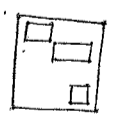
Anaia James Sillon


Bounded on the Mooka side by Unualoha S. 42 1/4 E. 176 links; thence on the Waikiki side by the land of Kaeo S. 45 1/4 E. 96 links; thence S. 40 E. 141 links; thence by the land of Kahina S. 47 W. 214 links; thence on the Makai side by Kaeo N. 40 1/2 W. 293 links; thence on the Ewa side by Kipi's land the boundary being a Stream N. 41 3/4 E. 298 links Contains 586.8 fathoms

Bounded on the 4 sides by the land of Koinin on the Mooka side S. 35 E. 93 links on the Waikiki S. 55 W. 87 links, thence on the Makai side N. 34 1/2 W. 93 links, thence on the Ewa side N. 55 E. 87 links. Contains 97.9 fathoms.

586.8
97.9

683.7





Helu 2578 Manna

Ua koi mai oia no kona wahi ma Honolulu kulanakauhale, Oahu, no ka mea, ua loaa ia ia keia wahi ma Wahineai mai kona kaitiaki i ka M. A. 1833.

a ua noho keakea ole ia a hiki i keia manawa.

Oia ka makou e hooko nei no Manna he kuleana hoi kona malalo o ke ano Alodio. Ina e uku mai oia i ko ke Aupuni hapa ; alaila, ua ku pono ia ia ka palapala sila Alodio.

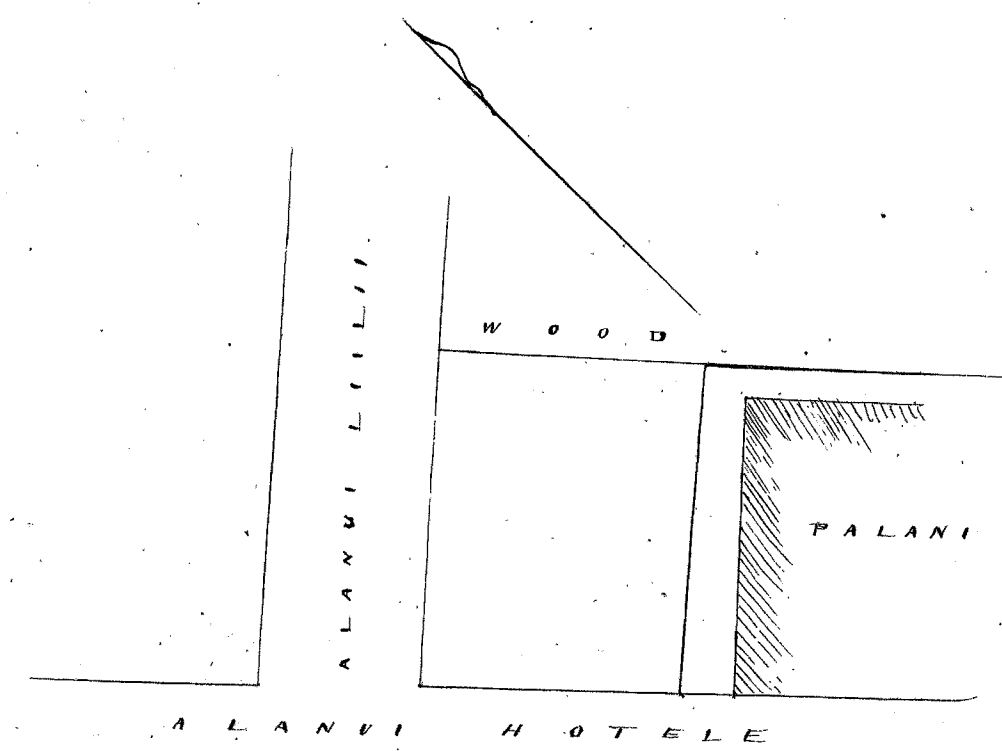
Pono nae ia ia ke uku no ka hookolokolo a me ka hooholo ana i ka olelo. Penei,

	\$	ken.
No ka rumi a me ke pai ana i ka olelo ma ka Nupepa,		
No ke kope ana i ka olelo koina aao,		
No ka palapala kii,		
<i>W. L. Lee</i> No ka hana ana i ka la 23 o Julai & 12 o Aug. 1851		
No ke kope ana i na olelo a na hoike,		
<i>J. Loomali</i> No ka ana ana i ka la 18 o Sept 1851	4	
<i>J. Kaulahas</i> No ke kope ana,		
<i>J. H. Smith</i> No ka hooholo ana i ka olelo, October 21, 1851	2	50
<i>Em. Robertson</i>		
	<u>4</u>	<u>50</u>

Eia na palena,

Anaia & A. F. Turner

Pahale ma Honolulu. I hoohehu ana ma ke kahi Alana, a e holo ana Ke. 41. Ki. 14 kapuai e pili ana i ke M^r Wood; Ke. 49. Ki. 17 1/2 kapuai e pili ana i ke Palani; Ke. 43. Ki. 14 kapuai e pili ana i Alani Hotele. Ke. 49. Ki. 17 kapuai 8 inchia e pili ana i alani lili i ke kahi ana. 6 Anana 26 kapuai.



1981 10 18

1981 10 18

Helu 2293 Kalaiheana ^{Kauaiakao}

Ua koi mai oia no kona wahi ma Honolulu Kulanakauhale, Oahu, no ka mea, ua loa ia ia keia wahi i ka M. A. 1832, a mamua ake paha, no ka pono o ka Akua koma mea i hele mai ai a noho malaila. —

a ua noho keakea ole ia a hiki i keia manawa.

Oia ka makou e hooko nei no Kalaiheana he kuleana hoi kona malalo o ke ano Alodio. Ina e uku mai oia i ko ke Aupuni hapa ; alaila, ua ku pono ia ia ka palapala sila Alodio.

Pono nae ia ia ke uku no ka hookolokolo a me ka hooholo ana i ka olelo. Penei,

	No ka rumi a me ke pai ana i ka olelo ma ka Nupepa,	\$	ken.
	No ke kope ana i ka olelo koina aiao,		50
	No ka palapala kii,		50
W. L. Lee	No ka hana ana i ka la 15 o Ianuari 1857	1	
Francis	No ke kope ana i na olelo a na hoike,		75
J. Kekaulahao	No ka ana ana i ka la 14 o Ianuari 1857	2	25
V. H. Smith	No ke kope ana,		50
G. M. Robertson	No ka hooholo ana i ka olelo, October 21, 1851. —	2	50
		<u>\$</u>	<u>9. —</u>

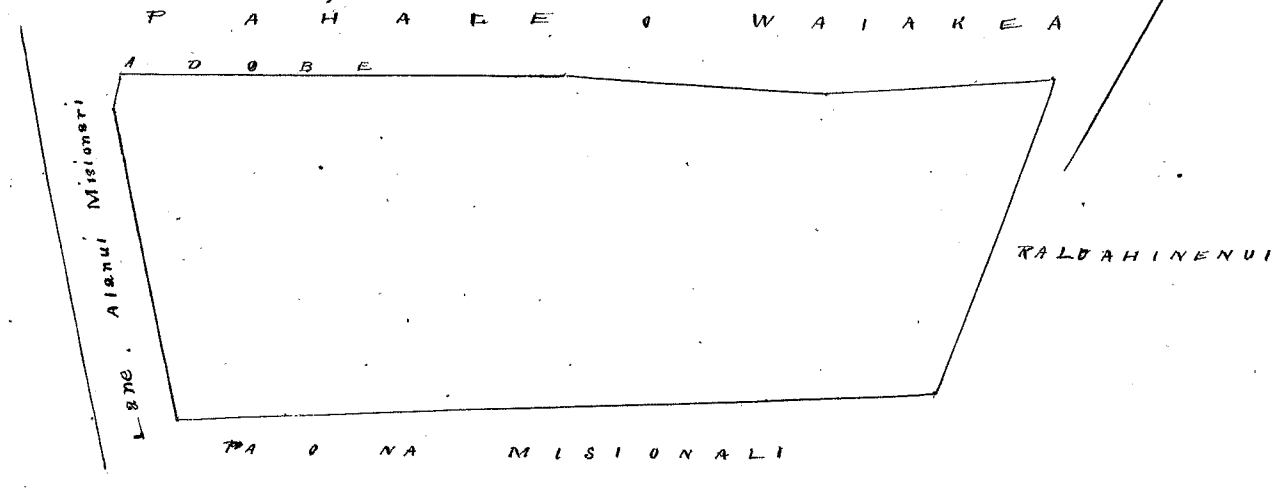
Eia na palena,

Anaia e James Dillon

Commencing at a stake in Kula Land; thence N. 87 1/2° W. 146 feet to a corner on the vestige of a wall and bounded by Kuluahinenui; thence S. 56 1/2° W. 100 feet along the trace of an old wall, and bounded by Pahale of Waiakoa; thence S. 63 3/4° W. 113 feet the said trace of old wall, and bounded by Pahale of Waiakoa; thence S. 59 1/2° W. 196 feet along an adobe wall and still bounded by the said Pahale of Waiakoa; thence S. 18° E. 15 feet; thence S. 44° E. 135 feet bounded by a Lane, Alani Misionari; thence N. 57 1/2° E. 323 feet bounded by and adobe wall a part of the distance and pa o na Misionari to the beginning and containing 1469 2/10 fathoms. —

E hoomaka ana ma ka aima kula; Alaia Ak. 8 1/2 Ho. 146 kapwai a hiki ma ke kiki o ka aima ma ka palena o Kuluahinenui, Alaia Ho. 56 1/2 Ho. 100 kapwai e pili ana ma ka pa kahiko a me ka palena o ko Waiakoa pahale, Alaia Ho. 63 3/4 Ho. 113 kapwai e pili ana ma ka pa kahiko la a ma ka palena o ko Waiakoa pahale, Alaia Ho. 59 1/2 Ho. 196 kapwai e pili ana ma ka palena a me ka palena o ko Waiakoa pahale, Alaia Ho. 18 Ho. 15 kapwai, Alaia Ho. 44 Ho. 135 kapwai ma ke alani lili i Paipalapala, Alaia Ak. 57 1/2 Ho. 323 kapwai ma ka palena mauwahi a me ka pa o na Misionari a hiki i kahi i hoomaka ai.

Ma ka Aupuni 1469 2/10 Aunani
1210
1 259.20



1912

Dear Sir,
I have the honor to acknowledge the receipt of your letter of the 14th inst. in relation to the matter mentioned therein. I am sorry that I cannot give you a more definite answer at this time, but I am sure that you will understand the necessity of waiting until the matter is fully investigated.

I am sure that you will understand the necessity of waiting until the matter is fully investigated. I am sure that you will understand the necessity of waiting until the matter is fully investigated.

I am sure that you will understand the necessity of waiting until the matter is fully investigated. I am sure that you will understand the necessity of waiting until the matter is fully investigated.

I am sure that you will understand the necessity of waiting until the matter is fully investigated. I am sure that you will understand the necessity of waiting until the matter is fully investigated.

I am sure that you will understand the necessity of waiting until the matter is fully investigated. I am sure that you will understand the necessity of waiting until the matter is fully investigated.

Helu 1295 85225 Oia Harawa. ✓

Ua koi mai oia no kona wahi ma Kuaiula Honolulu Moku-puni Oahu no ka mea, ua loa ia ia keia wahi ma Hooliamanu maia i ka M. A. 1842.

a ua noho keakea ole ia a hiki i keia manawa.

Oia ka makou e hooko nei no Oia Harawa he kuleana hoi kona malalo o ke ano Alodio. Ina e uku mai oia i ko ke Aupuni hapa ; alaila, ua ku pono ia ia ka palapala sila Alodio.

Pono nae ia ia ke uku no ka hookolokolo a me ka hooholo ana i ka olelo. Penei,

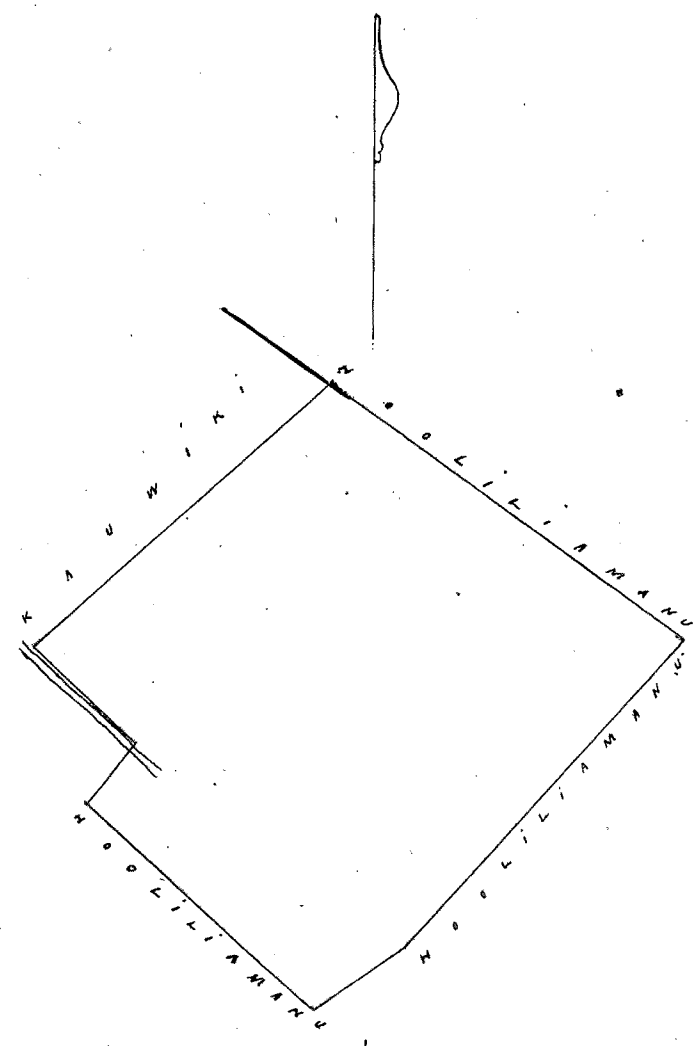
	No ka rumi a me ke pai ana i ka olelo ma ka Nupepa,	\$	ken.
	No ke kope ana i ka olelo koina aaoa,		
	No ka palapala kii,		
W. L. Lee	No ka hana ana i ka la		
J. Kekaulaha	No ke kope ana i na olelo a na hoike,		
J. H. Smith	No ka ana ana i ka la		
L. raueli	No ke kope ana,		
G. M. Robertson	No ka hooholo ana i ka olelo, 8 Novemaba 1857.		
		\$	8.00

Eia na palena,

Maia A. F. Turner.

4 Loikalo ana Kuaiula Honolulu Moku-puni Oahu.

Chromatka ana maia ke hiki Keema a e holo. A 50 Homohana 161 fauku e pili ana i ko Lupe. A mau 40 Hikiina 41 fauku e pili ana i ko Lupe. A mau 46 Homohana 76 fauku e pili ana i ko Lupe. A mau 17 Hikiina 21 fauku e pili ana i ko Hauwika, Keema 58 Hikiina 188 fauku e pili ana i ko Hooliamanu. Keema 31 Homohana 228 fauku e pili ana i ko Hooliamanu. Keema 55 Homohana 56 fauku e pili ana i ko Lupe. i ke hiki maua 57 no Eku



Helu 1129. Heenalu

Ua koi mai oia no kona mau wahi ma Kawaiolena, Honolulu Aima no ka mea, ua loa ia ia keia mau wahi no Kanahu mai inamaa aku, ka make ana o Hinai i ka Makahiki 1839.

a ua noho keakea ole ia a hiki i keia manawa.

Oia ka makou e hooko nei no Heenalu he kuleana hoi kona malalo o ke ano Alodio. Ina e uku mai oia i ko ke Aupuni hapa ha; alaila, ua ku pono ia ia ka palapala sila Alodio.

Pono nae ia ia ke uku no ka hookolokolo a me ka hooholo ana i ka olelo. Penei,

	\$	ken.
No ka rumi a me ke pai ana i ka olelo ma ka Nupepa,		50
No ke kope ana i ka olelo koina / aao,		50
No ka palapala kii,		50
No ka hana ana i ka la 5 Feberuari 1857	1	
No ke kope ana i na olelo a na hoike, 1 a.o.a.		75
No ka ana ana i ka la 23, October 1857.	2	50
No ke kope ana,		50
No ka hooholo ana i ka olelo, 19. Noemaba 1857,	2	50
		<u>8.75</u>

Eia na palena,

Anaia A.P. Turner

Ahana 1.

L. Loi a me Kula

Chomaka ana ma ke kihi Aka a e holo ana. No. 45 No. 293 paau e pili ana i ke Alanui Wylie -

No. 39 No. 267 paau, e pili ana i ke Alanui Nuuanu.

No. 135 No. 211 " " Kanahu

No. 55 No. 53 " " "

No. 48 No. 135 " " "

No. 51 No. 290 " " Kanakanui, a ke kihi mua.

$0. \frac{328}{1000}$ Eka.

Ahana 2.

L. Loi

Chomaka ana ma ke kihi Aka, a e holo ana.

No. 56 No. 172 paau, e pili ana i ke Kanahu -

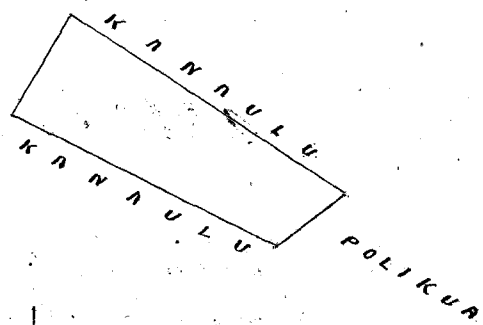
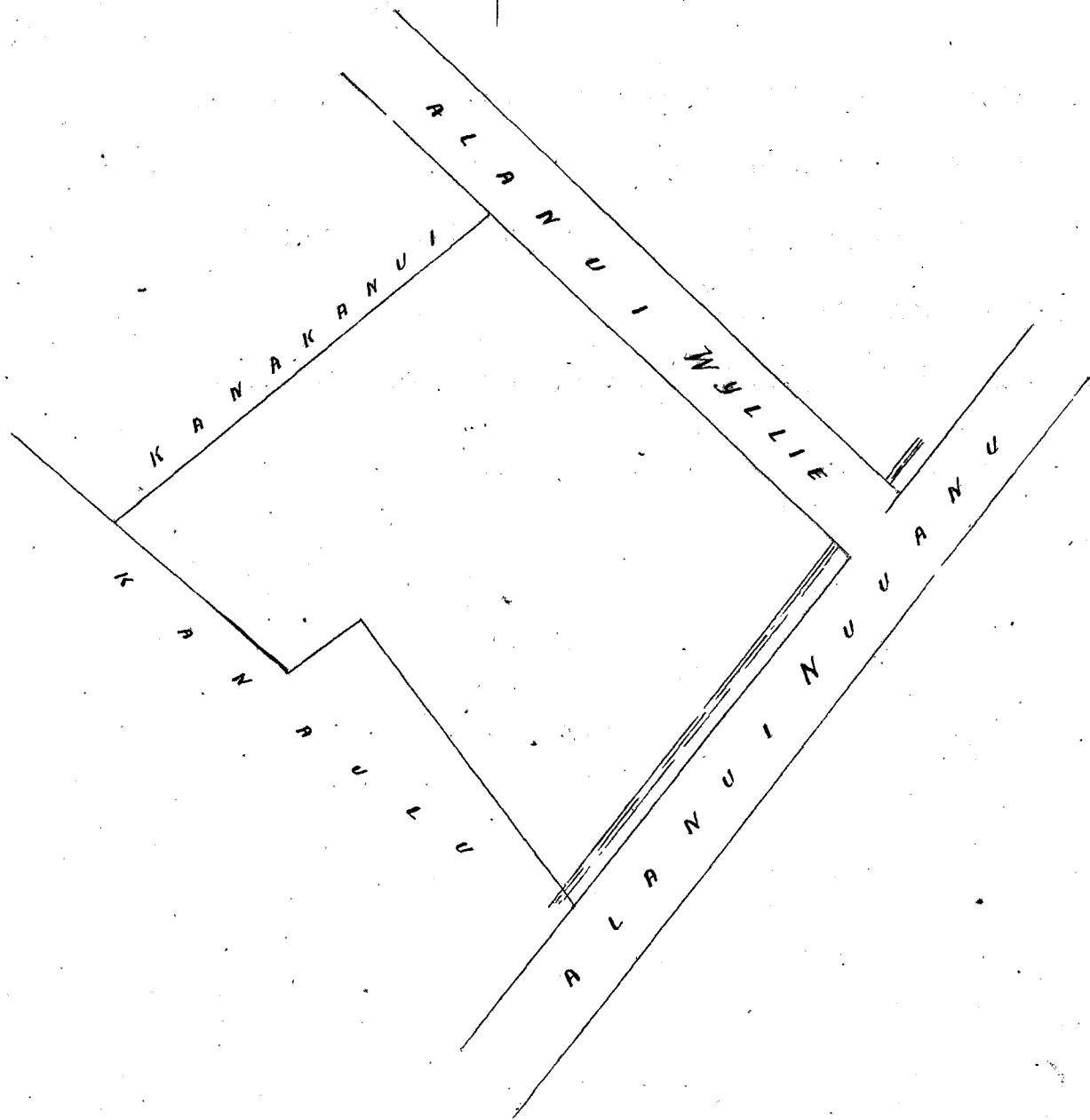
No. 54 No. 48 " " Polikua

No. 62 No. 153 " " Kanahu

No. 31 No. 60 " " i ke kihi mua.

$\frac{3}{100}$ Eka

Ma ke Ki



Helu 8429. Kua no Niimaka

Ua koi mai oia no kona wahi ma Kaaleo, Honolulu Aina, no ka

mea, ua loa ia ia keia wahi no Niimaka mai manua aku o ka M. St. 1839, a ua noho no o Kua malaila a hiki i kona make ana i ka M. St. 1848, lilo iho ka aina ia iho iho kana wahine, a hiki i ka la 27, o October, kua iho i keia wahi iho Niimaka a lilo loa.

a ua noho keakea ole ia a hiki i keia manawa.

Oia ka makou e hooko nei no Niimaka he kuleana hoi kona malalo o ke ano Alodio. Ina e uku mai oia i ko ke Aupuni hapa ; alaila, ua ku pono ia ia ka palapala sila Alodio.

Pono nae ia ia ke uku no ka hookolokolo a me ka hooholo ana i ka olelo. Penei,

W. L. Lee
J. H. Smith
J. Kekaulaha
L. L. Lani
G. M. Robertson

No ka rumi a me ke pai ana i ka olelo ma ka Nupepa,	\$	ken.
No ke kope ana i ka olelo koina / aono,		50
No ka palapala kii,		75
No ka hana ana i ka la October 16, 1851		50
No ke kope ana i na olelo a na hoike, 4 aono	1	
No ka ana ana i ka la 11, o October 1851.	0	50
No ke kope ana,	2	50
No ka hooholo ana i ka olelo, 19 Novemaba 1851.	2	50
		<hr/>
		9.75

Eia na palena,

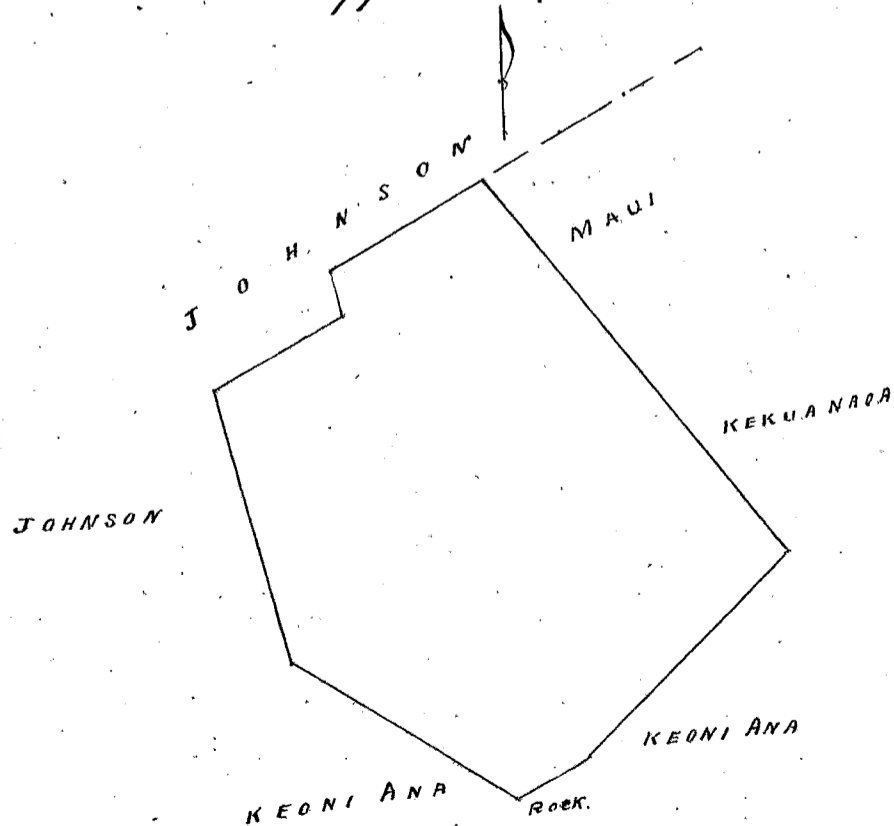
Anaia e A. J. Turner.

Aina kato.

E hoohele ana ma ke kahi Akau, a e holo ana.

- No. 58 No. 94 puka e pili ana i ke Johnston
- No. 21 No. 23 " "
- No. 58 No. 79 " "
- No. 17 No. 149 " "
- No. 61 No. 138 " Keoni Ana
- No. 57 1/2 No. 41 " "
- No. 42 1/2 No. 153 " "
- No. 41 No. 254 " Keoni Ana i ke kahi Mua.

O. 55397 Eka.



1950

1. The first part of the report is devoted to a general survey of the situation in the country. It is based on the results of the work of the various departments of the Ministry of the Interior, the Ministry of Justice, the Ministry of Education, and the Ministry of Health.

2. The second part of the report is devoted to a detailed analysis of the situation in the various regions of the country. It is based on the results of the work of the various departments of the Ministry of the Interior, the Ministry of Justice, the Ministry of Education, and the Ministry of Health.

3. The third part of the report is devoted to a detailed analysis of the situation in the various regions of the country. It is based on the results of the work of the various departments of the Ministry of the Interior, the Ministry of Justice, the Ministry of Education, and the Ministry of Health.

4. The fourth part of the report is devoted to a detailed analysis of the situation in the various regions of the country. It is based on the results of the work of the various departments of the Ministry of the Interior, the Ministry of Justice, the Ministry of Education, and the Ministry of Health.

5. The fifth part of the report is devoted to a detailed analysis of the situation in the various regions of the country. It is based on the results of the work of the various departments of the Ministry of the Interior, the Ministry of Justice, the Ministry of Education, and the Ministry of Health.

6. The sixth part of the report is devoted to a detailed analysis of the situation in the various regions of the country. It is based on the results of the work of the various departments of the Ministry of the Interior, the Ministry of Justice, the Ministry of Education, and the Ministry of Health.

7. The seventh part of the report is devoted to a detailed analysis of the situation in the various regions of the country. It is based on the results of the work of the various departments of the Ministry of the Interior, the Ministry of Justice, the Ministry of Education, and the Ministry of Health.

8. The eighth part of the report is devoted to a detailed analysis of the situation in the various regions of the country. It is based on the results of the work of the various departments of the Ministry of the Interior, the Ministry of Justice, the Ministry of Education, and the Ministry of Health.

9. The ninth part of the report is devoted to a detailed analysis of the situation in the various regions of the country. It is based on the results of the work of the various departments of the Ministry of the Interior, the Ministry of Justice, the Ministry of Education, and the Ministry of Health.

10. The tenth part of the report is devoted to a detailed analysis of the situation in the various regions of the country. It is based on the results of the work of the various departments of the Ministry of the Interior, the Ministry of Justice, the Ministry of Education, and the Ministry of Health.

Helu 149 ^{ka} Kawahakem

Ua koi mai oia no kona wahi ma Honolulu *Mokupuni Oahu*; no ka mea, ua loa ia ia keia wahi *no Manuia mai māmua aku o Ke Kāwānaʻo na Kanawai.*

a ua noho keakea ole ia a hiki i keia manawa.

Oia ka makou e hooko nei no *Kawahakem*, he kuleana hoi kona malalo o ke ano Alodio. Ina e uku mai oia i ko ke Aupuni hapaha; alaila, ua ku pono ia ia ka palapala sila Alodio.

Pono nae ia ia ke uku no ka hookolokolo a me ka hooholo ana i ka olelo. Penei,

		\$	ken.
<i>W. Lee</i>	No ka rumi a me ke pai ana i ka olelo ma ka Nupepa,	1	
	No ke kope ana i ka olelo koina aao,		50
<i>Gm Robertson</i>	No ka palapala kii,		50
<i>J. H. Smith</i>	No ka hana ana i ka la 10 Novemaba 1846,	1	
	No ke kope ana i na olelo a na hoike,		75
<i>S. Hekehaulaho</i>	No ka ana ana i ka la 24 Oct 1851	2	50
<i>Lowry</i>	No ke kope ana,		50
	No ka hooholo ana i ka olelo, i Kala 19. Novemaba 1851.	2	50
		<u>\$ 9.25</u>	

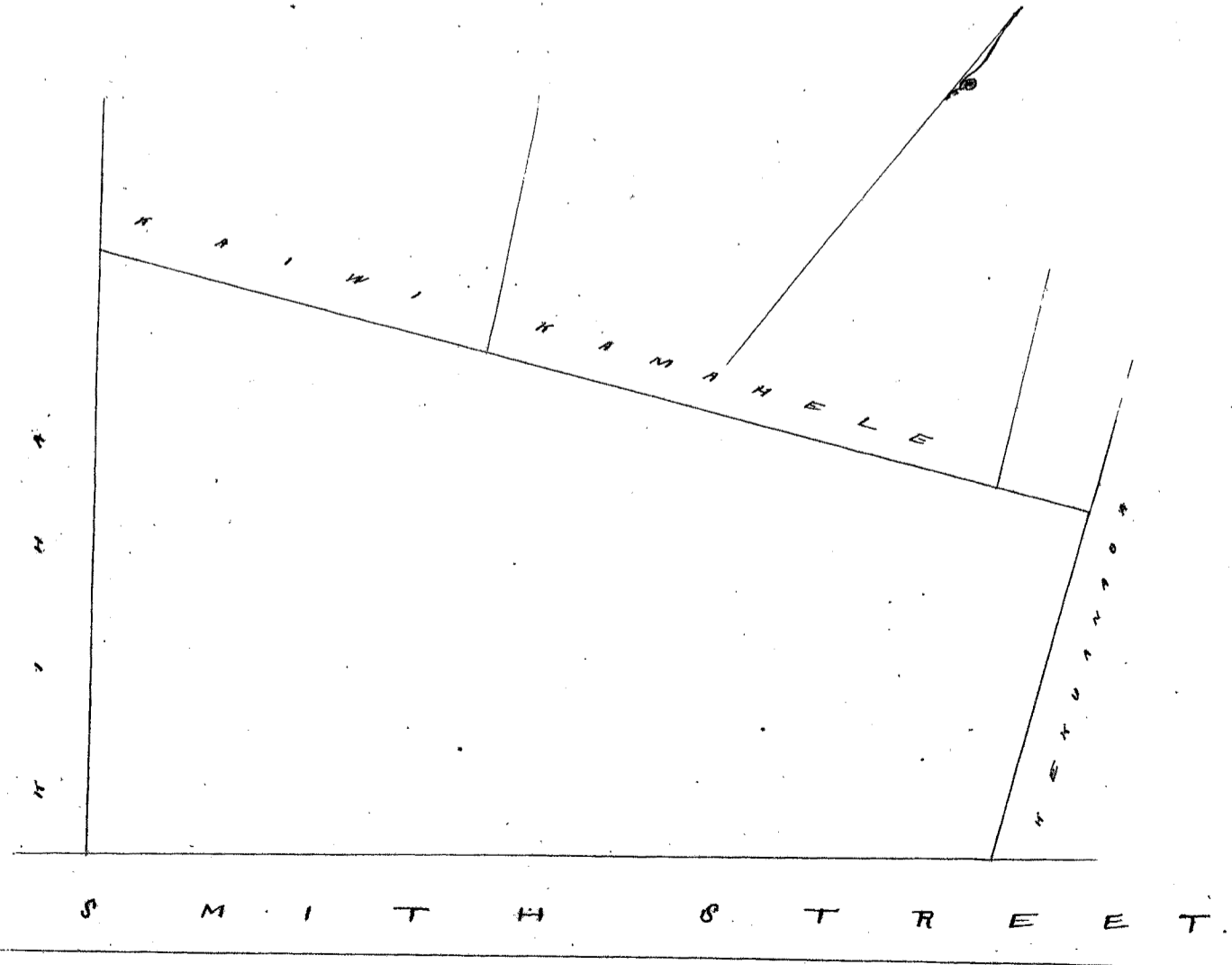
Eia na palena,

Amia e A. F. Turner

Pahale ma ke Alani Smiths, ma Honolulu nei.

E hoomaka ana ma ke kahi Ke. a e holo ana Ak. 51. Ki. 212 (pauken e pili ana ia Alani Smiths; Ak. 25. Ki. 54 (pauken e pili ana ia M. Kekuanana); Ke. 55. Ki. 239 (pauken e pili ana ia Kamahale & Kaiwi; Ke. 38 1/2. Ki. 147 (pauken e pili ana ia Kaha i ke kahi i ma 1/4 Eka

M. S. M. B.



Helu 196 Akahi 1490
Richard

Ua koi mai oia no kona wahi ma Honolulu, *Prokuperia Cahn*; no ka mea, ua loa ia ia keia wahi no kona mau kahu mai i ka Mo. A. 1823, aka, he wahi hoopaapa keia no ke koi ana mai o Kanekake, ma ka aoao o ka Mo; a i ka wana ana i ka olelo a na hoike, na maopopo no no Akahi. a ua noho keakea ole ia a hiki i keia manawa.

Oia ka makou e hooko nei no *Akahi* he kuleana hoi kona malalo o ke ano Alodio. Ina e uku mai oia i ko ke Aupuni hapa ha; alaila, ua ku pono ia ia ka palapala sila Alodio.

Pono nae ia ia ke uku no ka hookolokolo a me ka hooholo ana i ka olelo. Penei,

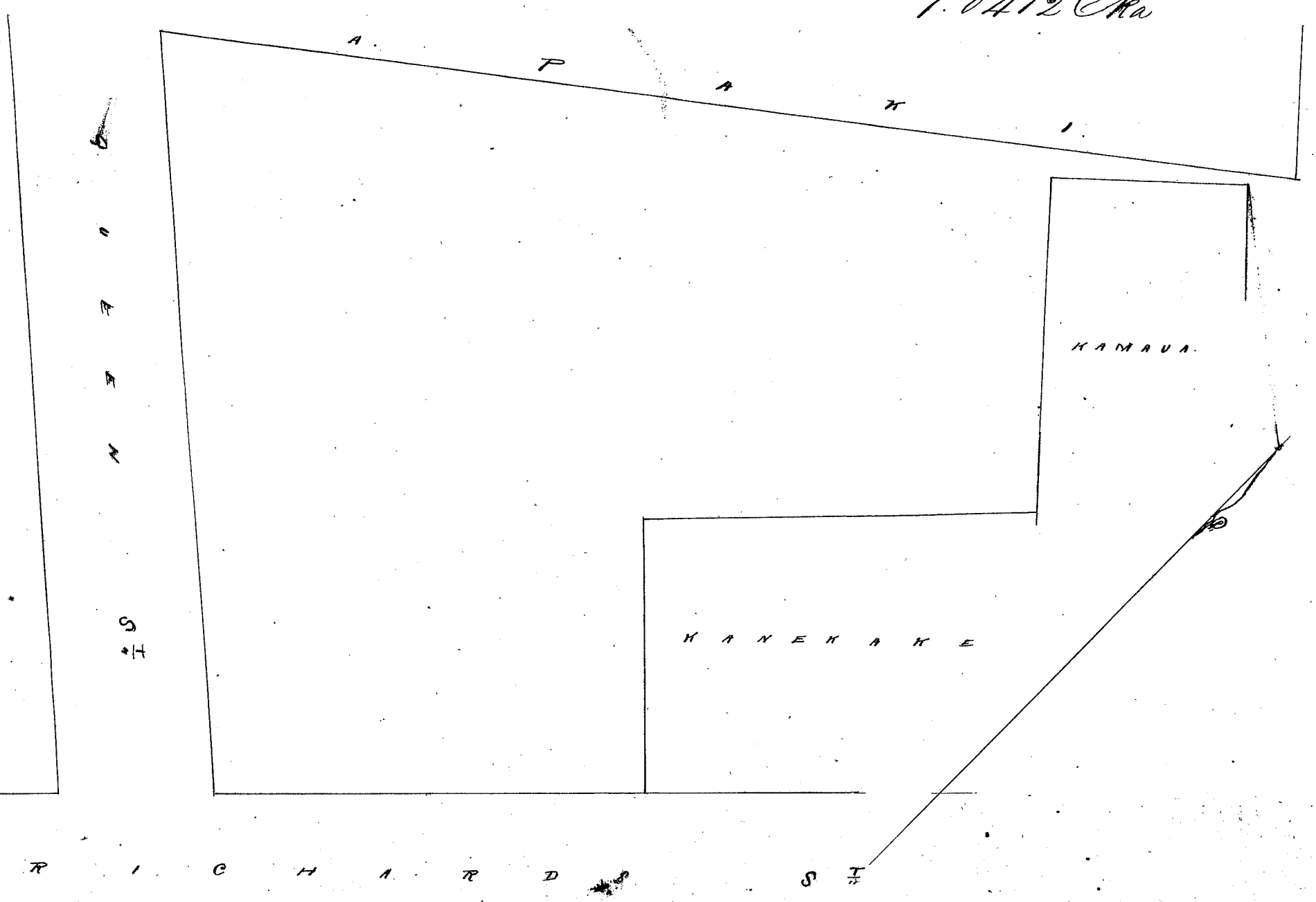
<i>W. Lee</i>	No ka rumi a me ke pai ana i ka olelo ma ka Nupepa,	\$ 1	ken.
<i>G. M. Robertson</i>	No ke kope ana i ka olelo koina aoao,	50	
	No ka palapala kii,	50	
<i>J. M. Smith</i>	No ka hana ana i ka la 27 Dekemaba 1847,	1	
	No ke kope ana i na olelo a na hoike, 1 Mo.	75	
<i>J. Kekaulaha</i>	No ka ana ana i ka la 5 Novemaba 1851,	4	
<i>Louisi</i>	No ke kope ana,	50	
	No ka hooholo ana i ka olelo, i ka olelo Novemaba 1851.	2 50	
		\$ 10.75	

Eia na palena,

Anaia e A. F. Turner

Pahale ma Honolulu nei

I hooimaka ana ma ke kahi Kama, a e lolo Ak. 45° Ni: 154 pautu e pili ana ia Alani Richards; Ak. 45° No. 105 pautu e pili ana i ka Kanekake; Ak. 44° Ni: 151 pautu e pili ana i ka Kanekake; Ak. 43° No. 128 pautu e pili ana i ka Kamana; Ak. 48° Ni: 76 pautu e pili ana i ka Kamana; Ak. 43° No. 5 pautu e pili ana ia Alani; Ak. 53° No. 421 pautu e pili ana i ka A. Pahi; Ak. 48½° Ni: 291 pautu e pili ana ia Queen Street i ka kahi ma 1.0412 Eka



11/11/09

Dear [Name],
I am writing to you regarding the [Project Name] and the [Task Name].
I have reviewed the [Document Name] and the [Data Name].
I am pleased to see that the [Task Name] is progressing well.
I have a few questions regarding the [Task Name] and the [Data Name].
I would like to discuss these with you at your earliest convenience.
Please let me know when you are available for a meeting.
Thank you for your time and effort.

Sincerely,
[Name]

[Faint, mostly illegible text, possibly bleed-through or very light handwriting]

Helu 5874. *Heohohalole* ✓ *Smith*

Ua koi mai oia no kona mau wahi ma Honolulu, Mokupuni Oahu no ka mea, ua loa ia ia keia mauwahi o ka Anana 1, no Aikanaka kama Makuakane i ka M. A. 1837, o ka Anana 2, no Aikanaka a me Kamanawa ke lawa mau Anana ia manawa no, e like me ka Anana mua,

a ua noho keakea ole ia a hiki i keia manawa.

Oia ka makou e hooko nei no *Heohohalole* he kuleana hoi kona malalo o ke ano Alodio. Ina e uku mai oia i ko ke Aupuni hapa ~~he~~; alaila, ua ku pono ia ia ka palapala sila Alodio.

Pono nae ia ia ke uku no ka hookolokolo a me ka hooholo ana i ka olelo. Penei,

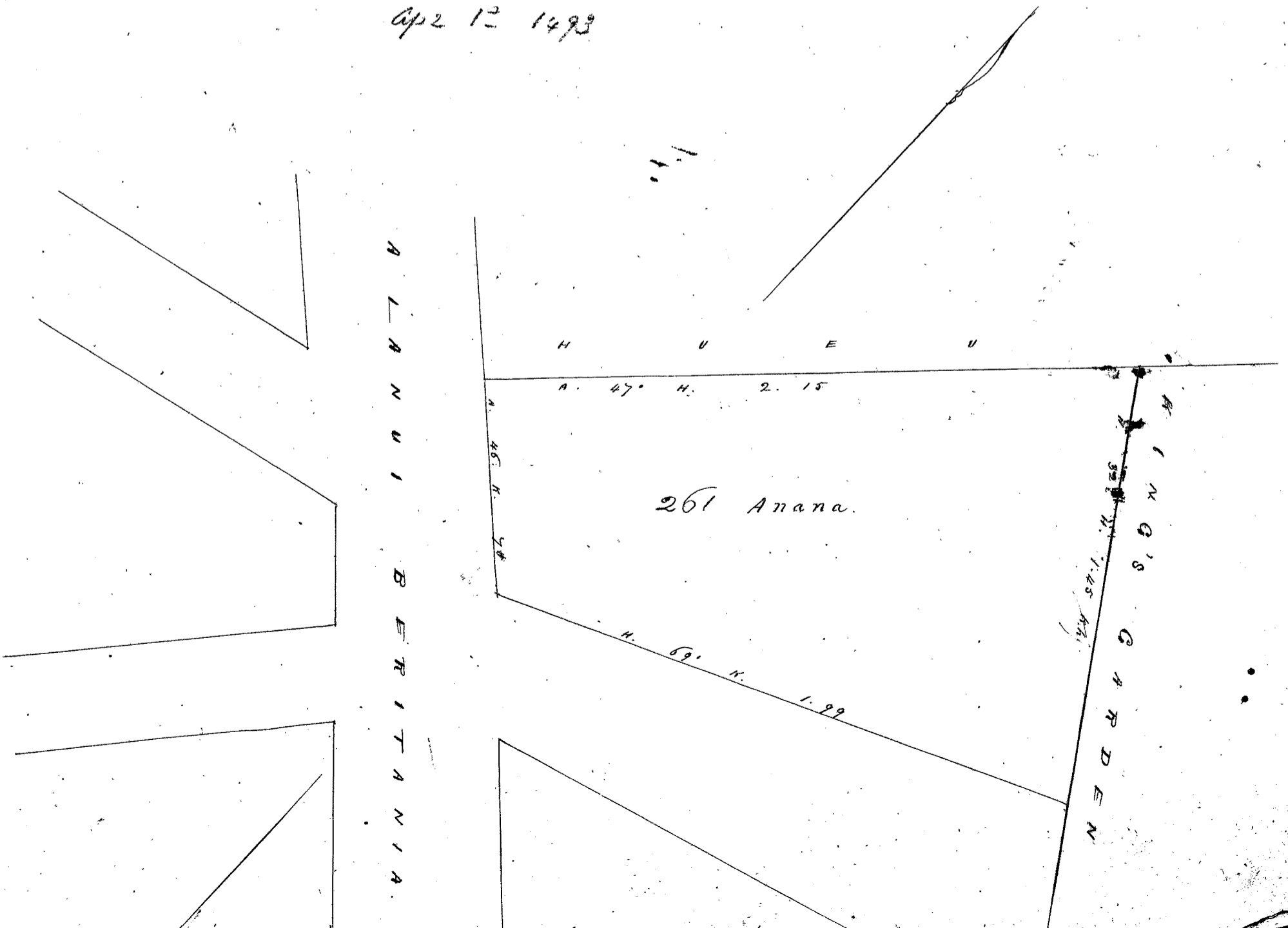
<i>W. Lee</i>	No ka rumi a me ke pai ana i ka olelo ma ka Nupepa,	\$ 1	ken.
	No ke kope ana i ka olelo koina aao,	50	
<i>J. H. Smith</i>	No ka palapala kii,	50	
<i>J. Kekaulahao</i>	No ka hana ana i ka la 17 Sept. 1857	1	
<i>G. M. Robertson</i>	No ke kope ana i na olelo a na hoike,	75	
<i>Loauli</i>	No ka ana ana i ka la 4 Oct 1857	2 50	
	No ke kope ana,	50	
	No ka hooholo ana i ka olelo, i ka la 17. Septemaba 1857	2 50	
		<hr/>	
		\$ 9.25	

Eia na palena,

Anaia & N. F. Turner Ap. 2. 7.00
\$ 16.25

Pahale ma Honolulu
E hoohele ana ma ke kipi Anana, a e hoohele ana Ke. 32¹/₂ Ki. 145 pakena e kipi ana i ke Mori; Ke. 59¹/₂ Ki. 199 pakena e kipi ana i ke alani hiki; Ke. 46¹/₂ Ki. 70 pakena e kipi ana i ke Alani Beritania; Ke. 47¹/₂ Ki. 215 pakena e kipi ana i ke Anewa i ke kipi ma
261 Anana.

Ap 2 12 1493

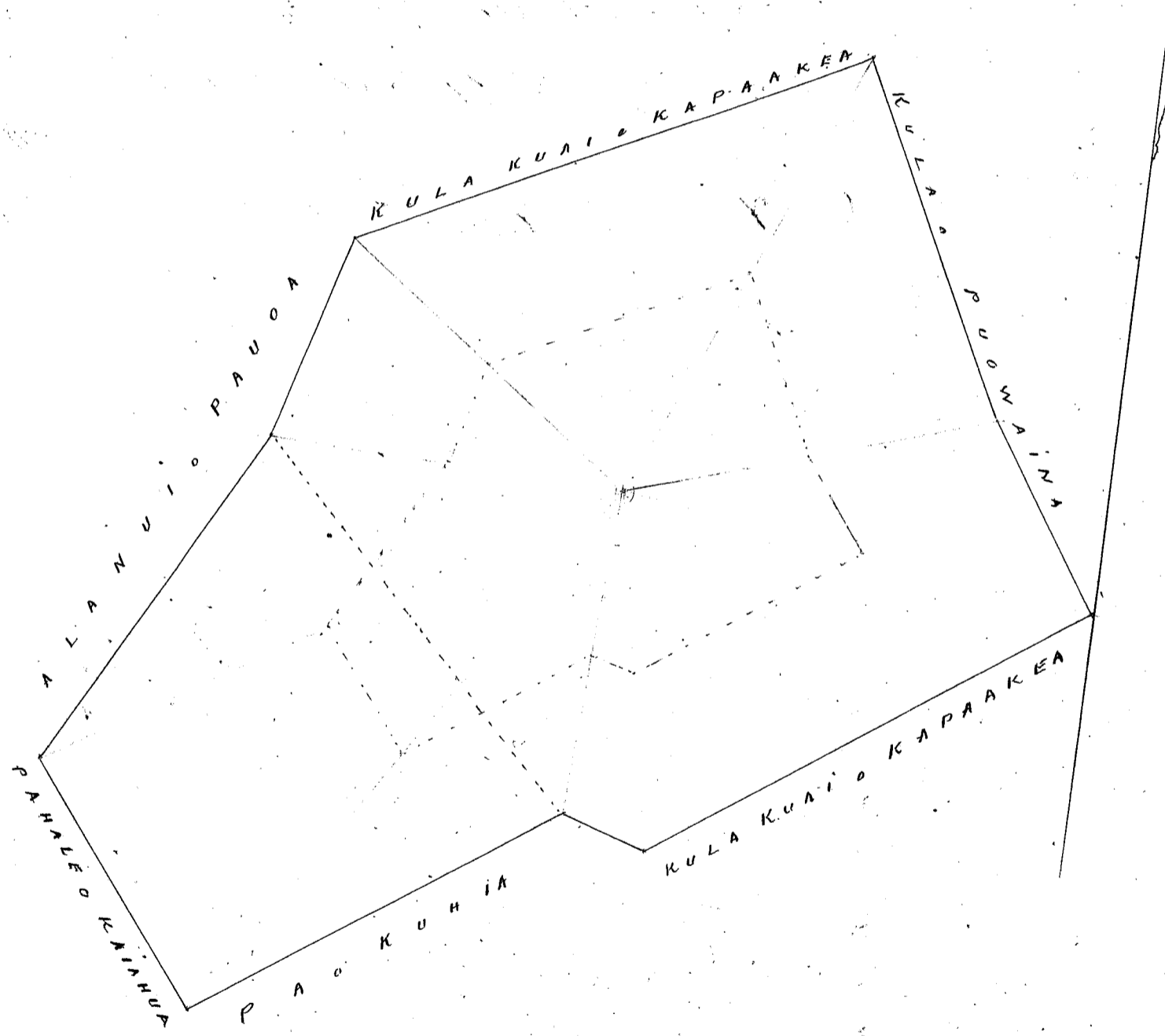


Apama 2. He Ana ma Manaluna ma Manalalo, Puawaima, Honohulu

E hoomaka ma ka hiki Akau, e hele aia Hon. 03° Hon. i 7,41 kch. ma ka palena Kula Kula ma Kapaakea. Malaila ake Hon. 16° Hon. i 3,05 kch. ma ka palena Panoa. Malaila ake Hon. 29° Hon. i 5,17 kch. ma ka palena Panoa; Malaila ake Hon. 36° Nite. i 3,82 kch. ma ka palena pahale o Kainua. Malaila ake Hon. 55° Nite. i 5,93 kch. ma ka palena pa o Kainua; Malaila ake Hon. 75° Nite. i 7,18 kch. Malaila ake Hon. 54° Nite. i 6,78 kch. ma ka palena Kula Kula o Kapaakea; Malaila ake Hon. 30° Hon. i 3,00 kch. ma ka palena Kula o Puawaima. Malaila ake Hon. 28° Hon. i 5,06 kch. ma ka palena Kula o Puawaima a hiki i ka hoomaka ma

Maloko o Manaluna ke 7 Eka 9 ⁵¹/₁₀₀ kch. huinaha.
Maloko o Manalalo ke 2 Eka 6 ²⁵/₁₀₀ kch. huinaha
Panoa 7 Eka 5 ⁷⁵/₁₀₀ kch. huinaha

Anaia o A. Bishop
Ma Ana



Patent 657

Helu 5909 Peke Antonio

1494

(make) no kona oia, Hooihina
 Ua koi mai oia no kona wahi ma Kapewaakua, Lahaina, Mami; no ka
 mea, ua loa ia ia keia wahi no Aikeake kua (Makwaku) mai i Kawao
 Kamehameha, a ua loa hoi ia ikeike no Kamehameha
 a ua noho keakea ole ia a hiki i keia manawa.

Oia ka makou e hooko nei no he kuleana hoi kona
 malalo o ke ano Alodio. Ina e uku mai oia i ko ke Aupuni hapa ha ; alaila, ua ku
 pono ia ia ka palapala sila Alodio.

Pono nae ia ia ke uku no ka hookolokolo a me ka hooholo ana i ka olelo. Penei,

	\$	ken.
No ka rumi a me ke pai ana i ka olelo ma ka Nupepa,		
No ke kope ana i ka olelo koina	0000,	
No ka palapala kii,		
No ka hana ana i ka la		
No ke kope ana i na olelo a na hoike,		
No ka ana ana i ka la 2 March 1851.		
No ke kope ana,		
No ka hooholo ana i ka olelo, i Pelela 17 o Dekemaba 1851.		
		8.

W. L. Lee
 J. Kekaulakao
 G. M. Robertson
 J. H. Smith

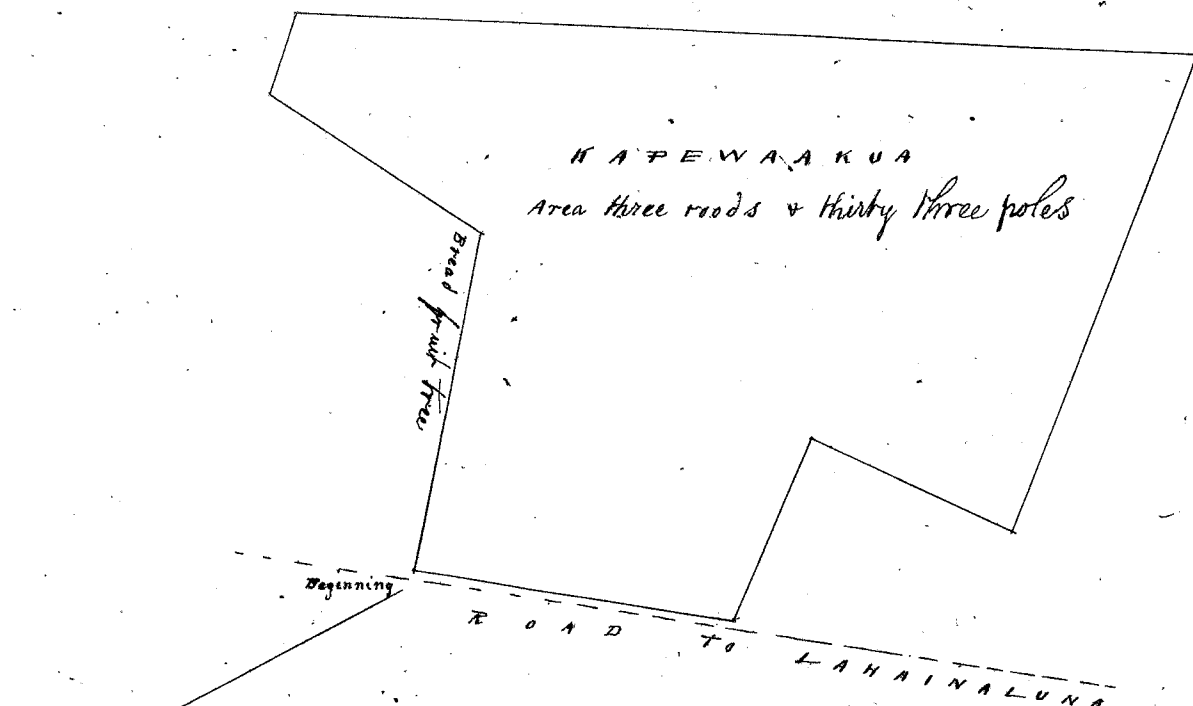
Eia na palena,

Area e W. P. Alexander

Notes of a survey of a Lot of land in Kapewaakua in the town of Lahaina on the island of Mami
 Made for Mr Antonio Silva

Beginning at the S.E. corner of said Lot and running
 N. 36 3/4 E. 1.71 chains along road to Lahaina
 N. 39 W. 1.00 "
 N. 52 3/4 E. 1.11 "
 N. 40 W. 2.69 "
 S. 29 3/4 W. 4.74 "
 S. 44 1/2 E. 0.42 "
 N. 60 1/2 E. 1.32 " to a Bread fruit tree
 S. 51 1/2 E. 1.80 " to the Beginning

Containing an area of Three roods & thirty three poles



Scale One chain to an inch

111

Handwritten notes at the top of the page, including a circled 'C' and various illegible scribbles.

Main body of the document containing several paragraphs of extremely faint, illegible text. The text appears to be organized into sections, possibly separated by lines or small markers.

Bottom section of the page with additional faint, illegible text.

1944
The first part of the report
concerns the general situation
of the country and the
state of the economy.

The second part of the report
deals with the financial
situation of the country and
the state of the economy.
The third part of the report
deals with the social
situation of the country and
the state of the economy.



Hele 310 Pitanele

Ua koi mai oia no kona mau wahi ma Lahaina Maui no ka mea, ua loa ia ia keia mau wahi mamua aken o ke kan ana o na Kanawai

a ua noho keakea ole ia a hiki i keia manawa.

Oia ka makou e hooko nei no Pitanele he kuleana hoi kona malalo o ke ano Alodio. Ina e uku mai oia i ko ke Aupuni hapa ; alaila, ua ku pono ia ia ka palapala sila Alodio.

Pono nae ia ia ke uku no ka hookolokolo a me ka hooholo ana i ka olelo. Penei,

	No ka rumi a me ke pai ana i ka olelo ma ka Nupepa,	\$	ken.
Geo. Robertson	No ke kope ana i ka olelo koina a oao,		
W. L. Lee	No ka palapala kii,		
J. H. Smith	No ka hana ana i ka la		
J. K. Kaulahas	No ke kope ana i na olelo a na hoike,		
	No ka ana ana i ka la		
	No ke kope ana,		
	No ka hooholo ana i ka olelo,		
	January 23. 1851.		

Pau loa 12.00

Eia na palena,

Anaia i John Richardson

Ke kii o ka pahale o Pitanele ma Luachuan ma Luachuan i Lahaina, Mokuhanui o Maui, aia hoi keia pa ma ka aaoa Ahaa o ka pa o Nihoa, ma ka aaoa hema iho o ka pa o Kaeo, e pili ana ka aaoa mauka o keia pa i ke Alanui Aupuni mauka.

E hoomaka ana ma ke kahi Hema o ka pa o Kaeo, e pili ana ia wahi i ka pa o Luachuan a moe aku ka aaoa ma A. 51° 30' Hi. 1 kaul. 16 kap. e pili ana no ia aaoa i ka pa o Kaeo a hiki i ke Alanui Aupuni mauka, huli H. 43° Hi. 49 1/2 kap. a hiki i ka pa o Nihoa, huli H. 50° 20' Hi. 1 kaul. 9 kap. a hiki i ka pa o Luachuan; alaila, huli i kahi i hoomaka i. A. 42° 30' Hi. 50 1/2 kap. e pili ana ia aaoa i ka pa o Luachuan.

Eia hoi ka ili maloko 14 Roda.

Pa 2. Ke kii o ka pa o Pitanele ma Kelaewa i Lahaina. Mokuhanui o Maui, aia hoi keia pa ma ka Ahaa o ka pa o Kahoohano, ma ka waiwai iho o ka pa o Kanaena ma, ma ka Hema iho hoi o ka pa o Kaunuuui, ma ke Komoana iho o ka pa o Kanaena.

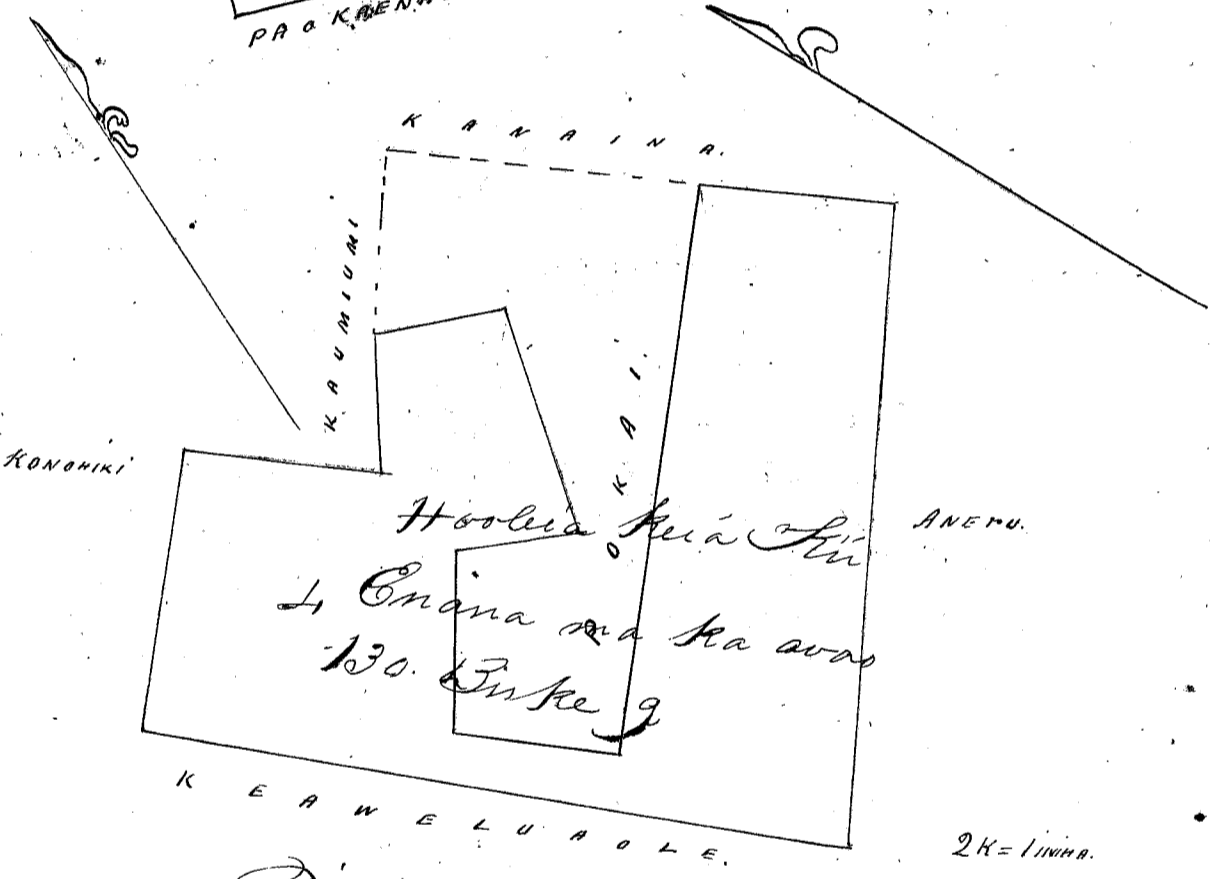
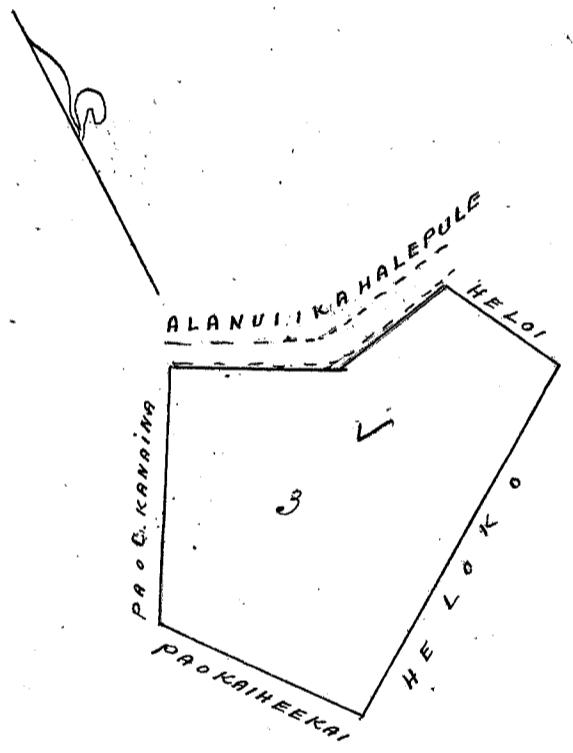
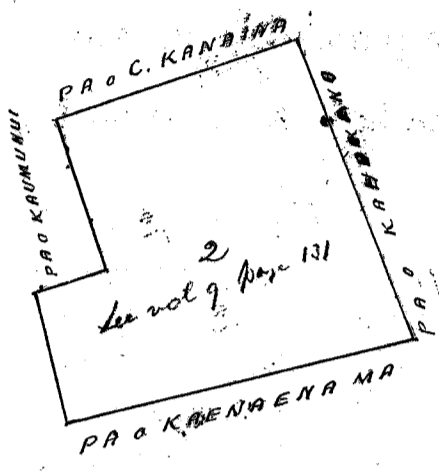
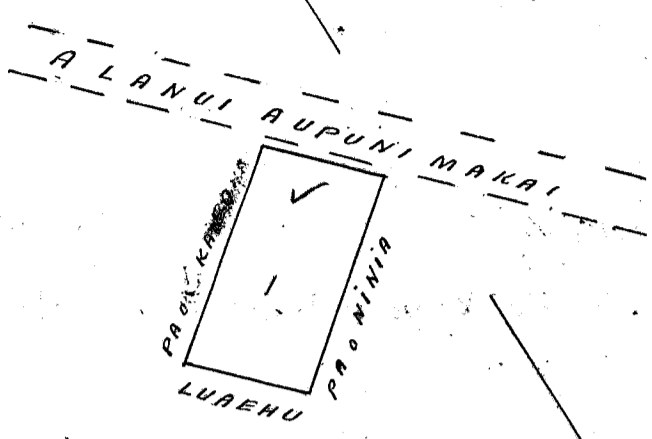
E moe ana ka aaoa ma A. 38° Hi. 6 kaul. 58 kap. e pili ana ka pa o Kahoohano ma ia aaoa, a hiki i ka pa o C. Kanaena, huli A. 50° 30' Hi. 5 kaul. 26 1/2 kap. e pili mai ana no ka pa o C. Kanaena ia aaoa oia hoi ka aaoa mauka o keia pa, a hiki i ka pa o Kaunuuui, huli H. 38° Hi. 3 kaul. 28 kap.; huli A. 49° Hi. 1 kaul. 53 1/2 kap. huli H. 40° 40' Hi. 3 kaul. a hiki i ka pa o Kanaena ma, alaila, huli i kahi i hoomaka i. H. 45° 30' Hi. 7 kaul. 33 1/2 kap.

Eia hoi ka ili maloko 4 Eka, 31 Roda. 13019 & 286 V10

Pa 3. Ke kii o ka pahale o Pitanele ma Patala Lahaina, Mokuhanui o Maui. E pili ana keia pa i ka loko i Kapana (Mokuhina), ma ka Hema iho hoi o ka pa o C. Kanaena

E hoomaka ana ma ka kahi o ka loko, a moe aku ka aaoa ma A. 40° 30' Hi. 2 kaul. 19 1/2 kap. e pili mai ana ka pa o Waikukui ma ia aaoa, a hiki i ka pa o C. Kanaena, huli A. 29° 30' Hi. 2 kaul. 43 1/2 kap. huli H. 62° Hi. 1 kaul. 48 1/2 kap. huli A. 77° Hi. 1 kaul. 27 1/2 kap. huli H. 29° 30' Hi. 1 kaul. 26 kap. he wahi hoi ke pili mai ana ia aaoa; alaila huli i kahi i hoomaka i. H. 54° 40' Hi. 4 kaul. 20 kap. e pili aku ana no ia aaoa i ka loko i Kapana. Mokuhina

Eia hoi ka ili maloko 1 Eka, 27 Roda.



Heleu 310 Pihanele.

Apana 4. He Kuleana kama ma Kelaweia, i hikiia ke ana ana i ka Malama o October i wata ae nei. - Na awaia mai nei kahi Apana kuleana o Tokai; iloko o kea Apana o Pihanele, Nopua, ke kaulaia mai o kea Kii; - Ina paha i hikiia mai o Tokai, aia ke mea ke ia Pihanele.

Chromata ana ma ke kahi Aikina, a e holo ana. Aka 50 1/4 Komohana 2.14 Kaulaia, e pili ana me Kanaina Aina 70 Komohana 6.09 Kaulaia, e pili ana me Tokai; Aka 50 Komohana 1.75 Kaulaia, e pili ana me Tokai; Aka 32 3/4 Aikina 1.97 Kaulaia, e pili ana me Tokai; Aka 66 3/4 Aikina 1.33 Kaulaia, e pili ana me Tokai; Aka 13 Aikina 2.46 Kaulaia, e pili ana me Tokai; Aka 68 Komohana 1.36 Kaulaia, e pili ana me Tokai; Aka 34 3/4 Komohana 1.43 Kaulaia, e pili ana me Kaumiumi; Aka 49 1/4 Komohana 2.03 Kaulaia, e pili ana me Kaumiumi; Aka 41 1/2 Komohana 3.00 Kaulaia, e pili ana me Konohiki; Aka 47 1/2 Komohana 7.53 Kaulaia, e pili ana me Keaweluole; Aka 38 1/4 Aikina 6.86 Kaulaia, e pili ana me Anenu a hiki hou aku i kahi i hoomaka ai.

Ma Iwi Ekele Eke, Akahi Toka.
Awaia e W.P. Alexander,

Hoolia ke Moolo.

Helu 310067. Pitanele. See 457 No Pahoa

Ua koi mai oia no kona mau wahi ma, Lahaina Mokuupuni Oahu no ka mea, ua loa ia ia keia mau wahi ma Polapola, no Puwainui mai i ka M. A. 1835, a ua hemo oia ia Kalua ka Luna Konoheki, aka; i ka hana ana o ka Luna Kuhau, a ua hoko ia no o Pitanele. O o kona pa ma Pahoa, ua loa ia ia no Maale ke Stone hiki mai.

a ua noho keakea ole ia a hiki i keia manawa.

Oia ka makou e hooko nei no Pitanele he kuleana hoi kona malalo o ke ano Alodio. Ina e uku mai oia i ko ke Aupuni hapa ; alaila, ua ku pono ia ia ka palapala sila Alodio.

Pono nae ia ia ke uku no ka hookolokolo a me ka hooholo ana i ka olelo. Penei,

	No ka rumi a me ke pai ana i ka olelo ma ka Nupepa,	\$	ken.
	No ke kope ana i ka olelo koinu aono,		
W. L. Lee	No ka palapala kii,		
G. M. Robertson	No ka hana ana i ka la		
Lewis	No ke kope ana i na olelo a na hoike,		
J. Kaulahao	No ka ana ana i ka la		
J. H. Smith	No ke kope ana,		
	No ka hooholo ana i ka olelo, Januari 23, 1861		
		\$	9.00

Eia na palena,

Anaia o W. J. Alexander.

Eia mai ke ano ano o kekahi mau Apana kuleana ona e waiho ana ma Polapola a me Waianae, ma Lahaina, Maui.

Ap. 1. He loi malo keia ma Polapola. E hoomaka ana ma ke kahi A. No. a e holo ana.

He. 41 3/4	Ho. 0.96 kaul.	e pili ana me ke Kapohaku.
A. 51 7/8	Ho. 1.75 "	" Uniuuni
A. 25 3/4	Ho. 1.20 "	" Makaulia
He. 49	Ho. 1.91 "	" "
He. 41 1/2	Ho. 0.13 "	" Kapohaku.
He. 47 1/2	Ho. 0.18 "	" " i kahi i hoomaka i.

Ap. 2. He loi ma Polapola. E hoomaka ana ma ke kahi A. No. a e holo ana.

He. 33 1/2	Ho. 1.58 kaul.	e pili ana me Makaulia
A. 61 "	Ho. 1.54 "	" Kealahapalani.
A. 14 3/4	Ho. 1.31 "	" Kapuhaku.
A. 50 1/2	Ho. 0.68 "	" "
He. 50 1/2	Ho. 1.79 "	" Haku i kahi i hoomaka ana.

Ka Iki Kanakolu tumamama Roda.

Ap. 3. He loi ia ma Waianae. E hoomaka ana ma ke kahi A. No. a e holo ana.

He. 5	Ho. 2.11 kaul.	e pili ana me ke Luleluhe.
Hikina	1.81 "	" Niua
A. 5	Ho. 2.47 "	" Kaiheekai
He. 78 1/2	Ho. 1.80 "	" Kanchod a hiki i kahi i hoomaka i.

Ka Iki Nookahi Puda + Iwakalumatumama Roda.

Helu 10667

Ap. 2. He mala maia, a me na loi keia ma Waianae.

E hoomaka ana ma ke kahi A. No. a e holo ana.

He. 87 1/2	Ho. 0.59 kaul.	e pili ana me Kanchod.
He. 3 "	Ho. 2.31 "	" Kaiheekai.
He. 81 1/2	Ho. 0.86 "	" "

1 R. 26 P
2-180 35
182-31

35 P
46 P
31 P

186 No

He. 26° Hi. 2.03 kaul. e pili ana me Popuu

A. 66 3/4 Hi. 0.73 " " " Ninia

He. 24 3/4 Hi. 2.08 " " " "

A. 58 1/4 Hi. 2.60 " " " Kaleleiki.

A. 12 1/2 Hi. 2.16 " " " Auwai hou.

Hi. 60 3/4 Hi. 1.52 " " " Kanalu.

A. 23 1/2 Hi. 3.38 " " " "

i kahi i hoomaka ai.

Ka ili Nookahi Eka, & Kanakolukumamalima Roda.

Heli 310

Apr. 3. He Ahana ana kule ana kama, e waiho ana ma ke Ahupuaa o Pahoa. Lohaina, Mami.

E hoomaka ana ma ke kahi Ahau, a e holo ana.

He. 22 3/4 Hi. 2.75 kaul. e pili ana me ke Kahauna.

He. 62 1/2 Hi. 3.98 " " " "

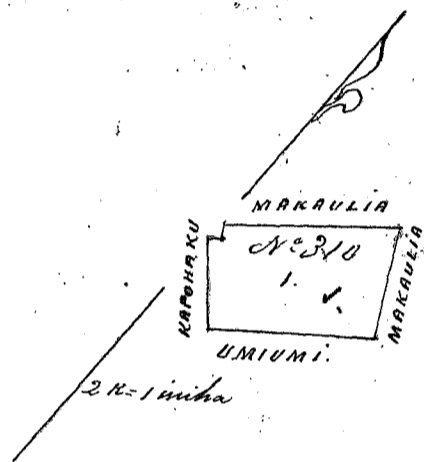
Hi. 72 1/2 Hi. 12.35 " " " Kahakai.

A. 44 Hi. 2.10 " a hiki i ke Alamui.

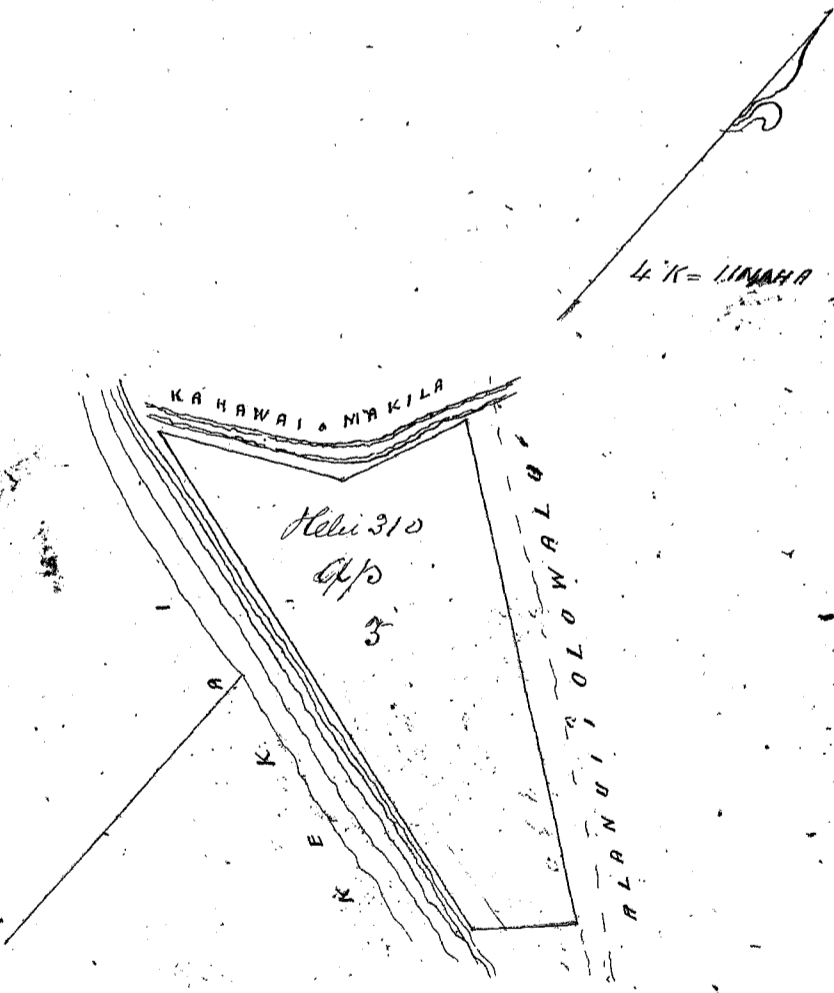
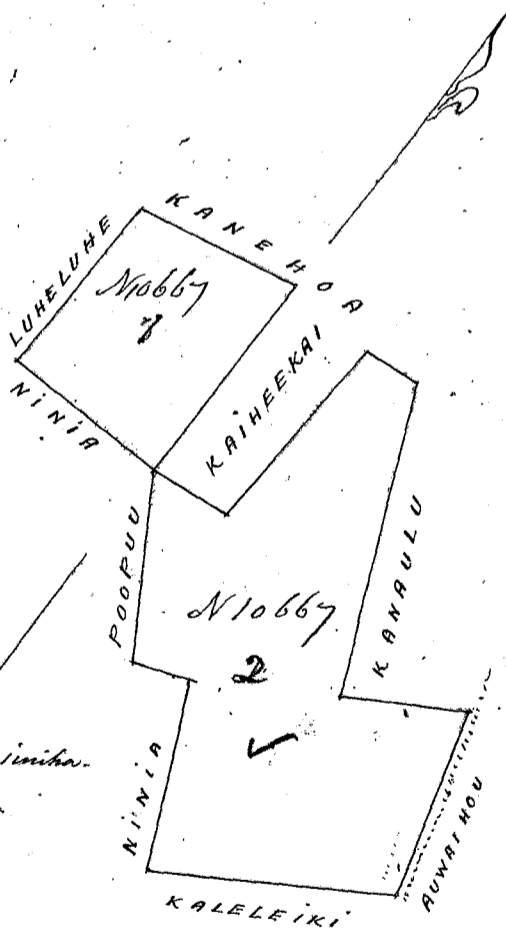
A. 5 Hi. 10.86 " ma ke Alamui a hiki hou aku i kahi i hoomaka ai.

Ka ili Eka, Eka Roda, & Kanakolukumamalima mau Roda.

457 N10
2 add'l ap in Pahoa



3, 2, 32P



Helu 10892. N. Namauu

Ua koi mai oia no kona wahi ma Lapakea, Lahaina, Maui no ka mea, ua loa ia ia keia wahi no Maheau mai i ka M. A. 1834

a ua noho keakea ole ia a hiki i keia manawa.

Oia ka makou e hooko nei no N. Namauu he kuleana hoi kona malalo o ke ano Alodio. Ina e uku mai oia i ko ke Aupuni hapa ; alaila, ua ku pono ia ia ka palapala sila Alodio.

Pono nae ia ia ke uku no ka hookolokolo a me ka hoooho ana i ka olelo. Penei,

	No ka rumi a me ke pai ana i ka olelo ma ka Nupepa,	ken.
<i>W. L. Lee</i>	No ke kope ana i ka olelo koinu aono,	
<i>G. M. Robertson</i>	No ka palapala kii,	
<i>Sonie ki</i>	No ka hana ana i ka la	
<i>J. Kekaulapao</i>	No ke kope ana i na olelo a na hoike,	
<i>J. H. Smith</i>	No ka ana ana i ka la	
	No ke kope ana,	
	No ka hoooho ana i ka olelo, 21 Januara 1852	6

Eia na palena,

Anaia e W. P. Alexander

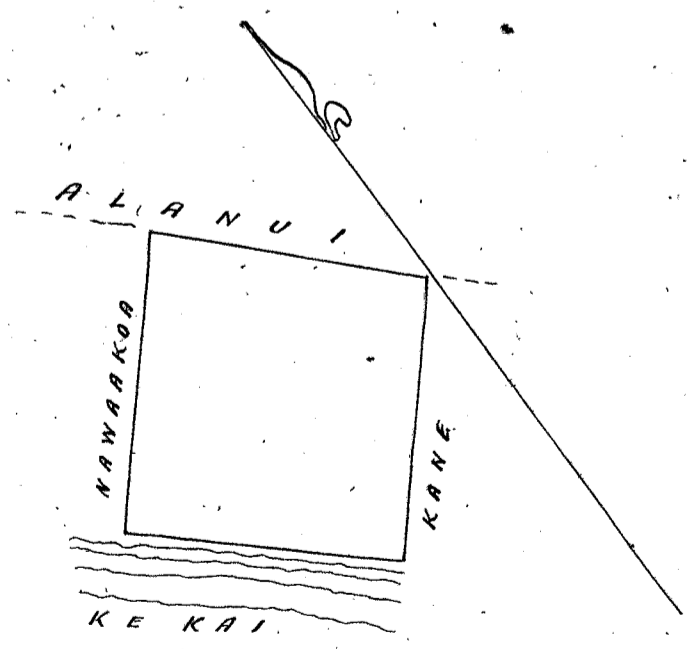
He olelo hooakaka i ke ana ana i kekahi kuleana pahale o Namauu, i hooilua ia Mo. Kekuanana, i wahi ana ma Lapakea, ma Lahaina, Maui.

Chomaka ana ma ke kahi A. Ki. a e holo ana -

He. 45 1/4	Ki. 58 1/2	Kapua	E fili ana me ke Alanui.
He. 41	No. 62	"	" " " " " " " " " " " "
A. 48	No. 58 1/2	"	" " " " " " " " " " " "
A. 40 1/4	No. 64	"	" " " " " " " " " " " "

ka ai. Nawakoa a hiki aku i kahi i hooia

Ka ili unikumamatolu mau Roda.



Handwritten text at the top of the page, possibly a title or header.

Handwritten text in the upper section of the page, appearing to be a list or series of notes.

A small handwritten mark or symbol, possibly a checkmark or a specific character.

Helu 6408. *I. Kalaitini*

Ua koi mai oia no kona wahi ma *Kelawea, Tahaina, Maui* no ka mea, ua loa ia ia keia wahi no *Hoapili wahine mai i ka Mo. A. 1837*

a ua noho keakea ole ia a hiki i keia manawa.

Oia ka makou e hooko nei no *I. Kalaitini* he kuleana hoi kona malalo o ke ano Alodio. Ina e uku mai oia i ko ke Aupuni hapa ; alaila, ua ku pono ia ia ka palapala sila Alodio.

Pono nae ia ia ke uku no ka hookolokolo a me ka hooholo ana i ka olelo. Penei,

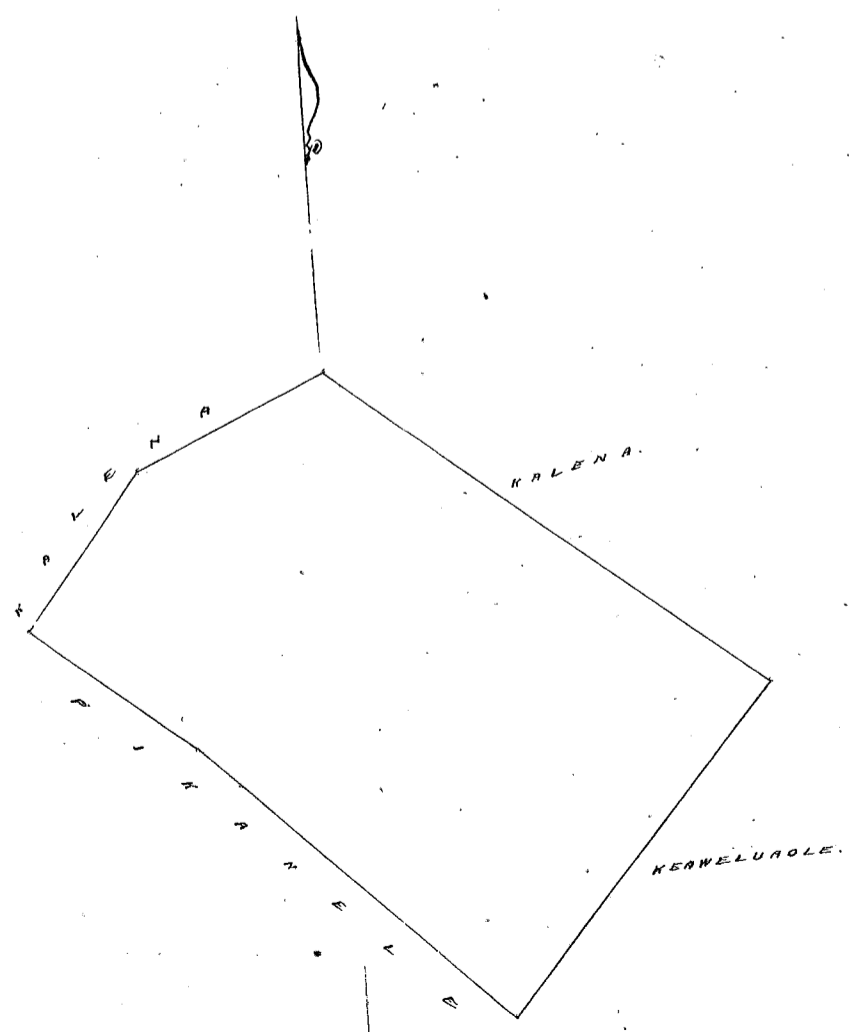
	No ka rumi a me ke pai ana i ka olelo ma ka Nupepa,	\$	ken.
<i>W. L. Lee</i>	No ke kope ana i ka olelo koina aono,		
<i>G. M. Robertson</i>	No ka palapala kii,		
	No ka hana ana i ka la		
<i>J. H. Smith</i>	No ke kope ana i na olelo a na hoike,		
<i>J. Kekauohano</i>	No ka ana ana i ka la 13. <i>Augate 1851.</i>		
	No ke kope ana,		
	No ka hooholo ana i ka olelo, 15 <i>Septemaba 1851.</i>		
		<u>\$6.00</u>	

Eia na palena, *Anaia e I. I. Ma.*

He ana ana o kekahi Apana aina o Iol. Kalaitini ma ke Aupuni o Kelawea, ma Tahaina, Maui.

He mau loli a me ke kula. E hoomaka ana ma ke hiki Akau o keia aina, ma ka hiki e pili ana ia Kalena, a holo aku He. 52 1/4 Hei. 5.82 kaul. ma ke Kalena a pili iluna o ka pali, a holo aku ma a hiki ia Keaweluaole, alaila He. 41 No. 4.47 kaul. ma Keaweluaole, alaila He. 47 No. 4.38 kaul. ma Pikanete a hiki i ka pali, alaila A. 52 No. 2.15 kaul. e iho ana ilalo o ka pali a holo aku ma Pikanete a hiki ia Kalena, alaila A. 38 No. 2.05 kaul. ma ke Kalena; alaila A. 54 1/2 Hei. 2.08 kaul. ma ke Kalena a hiki i ka hiki i hoomaka ai

Maliko via Apana 2 Eka 2 Puda. 13 Puda.



See Page 47

Handwritten text at the top of the page, possibly a title or header.

Handwritten text in the upper section of the page, appearing as a list or series of entries.

Handwritten text in the middle section of the page, continuing the list or entries.

Handwritten text in the lower-middle section of the page.

Handwritten text in the lower section of the page.

Handwritten text at the bottom of the page, possibly a conclusion or signature.

Ua koi mai oia no kona Man wahi ma Lahaina & Honoakohau, Mani; no ka mea, ua loaa ia ia keia Man wahi ma Punua no Heliau kona makuaakane i ka Met. 1838, a o kona wahi ma Moalii no Lihua i mai i ke wahi a Soapili a ua noho keakea ole ia a hiki i keia manawa.

Oia ka makou e hooko nei no Hanemo, he kuleana hoi kona malalo o ke ano Alodio. Ina e uku mai oia i ko ke Aupuni hapa ha; alaila, ua ku pono ia ia ka palapala sila Alodio.

Pono nae ia ia ke uku no ka hookolokolo a me ka hooholo ana i ka olelo. Penei,

No ka rumi a me ke pai ana i ka olelo ma ka Nupepa, \$ ken.
No ke kope ana i ka olelo koina aao,
No ka palapala kii,
No ka hana ana i ka la
No ke kope ana i na olelo a na hoike,
No ka ana ana i ka la
No ke kope ana,
No ka hooholo ana i ka olelo, i Kala.

W. L. Lee
G. M. Robertson
I. J. Ives
J. M. Kaulahao
J. A. Smith

Uku Jan 1838 \$ 19.

Eia na palena,

Anaia e W. R. Alexander

Apana 1. Kuleana o Hanemo, Helu 0001. He Mahinaai e wahi ana ma Punua Olan ma Lahaina, Mani.

Choomaka ana ma ke kahi Nema Homohana, a e holo ana Ahan 25^o No. 2. 50 Kaulahao e pili ana me ke Alani Punua Aupuni; A. 65^o No. 2. 41 Kaulahao e pili ana me ke Waihoaka; A. 62^o No. 2. 18 Kaulahao e pili ana me ke Waihoaka; A. 50^o No. 2. 65 Kaulahao e pili ana me ke Waihoaka; A. 55^o No. 2. 34 Kaulahao e pili ana me ke Waihoaka; A. 49^o No. 2. 59 Kaulahao e pili ana me ke Waihoaka; No. 71 No. 2. 55 Kaulahao e pili ana me Alani; No. 40 No. 4. 78 Kaulahao e pili ana me ke Kala; A. 43^o No. 1. 98 Kaulahao e pili ana me ke Kala; No. 48^o No. 2. 82 Kaulahao e pili ana me ke Kala; No. 46^o No. 2. 56 Kaulahao e pili ana me ke Kala; No. 51^o No. 3. 79 Kaulahao e pili ana me ke Kala i kahi i hoomaka ai. Ma ili — Kua Kua, Kookahi Kua & Umukamamamaku Kua.

Apana 2. He Kihapai Kuleana o Hanemo, Helu 0001, Aia ma ke Ahupuaa i Punua 3, i Lahaina, Mani. Choomaka ana ma ke kahi Nema Homohana, a e holo ana Ahan 58^o No. 2. 85 Kaulahao e pili ana me ke Kana A. 55^o No. 5. 83 Kaulahao e pili ana me ke Kana; A. 23^o No. 1. 20 Kaulahao e pili ana me ke Kana; A. 48^o No. 3. 24 Kaulahao e pili ana me ke Kana; A. 52^o No. 5. 00 Kaulahao e pili ana me ke Kana; A. 41^o No. 0. 92 Kaulahao e pili ana me Alani Aupuni a pili ahi i Kahi i hoomaka ai. Ma ili — Kookahi Kua, Kookahi Kua & Umukamamamaku Kua.

Apana 3. He Kihapai Kuleana o Hanemo, Helu 0001, Aia ma Punua i Lahaina, Mani. Choomaka ana ma ke kahi Nema Homohana, a e holo ana Ahan 48^o No. 0. 77 Kaulahao e pili ana me Kana; A. 51^o No. 1. 89 Kaulahao e pili ana me Kana; A. 51^o No. 0. 77 Kaulahao e pili ana me Kana; A. 49^o No. 1. 92 Kaulahao e pili ana me Punua i kahi i hoomaka ai. Ma ili — Kookahi Kua & Umukamamamaku Kua.

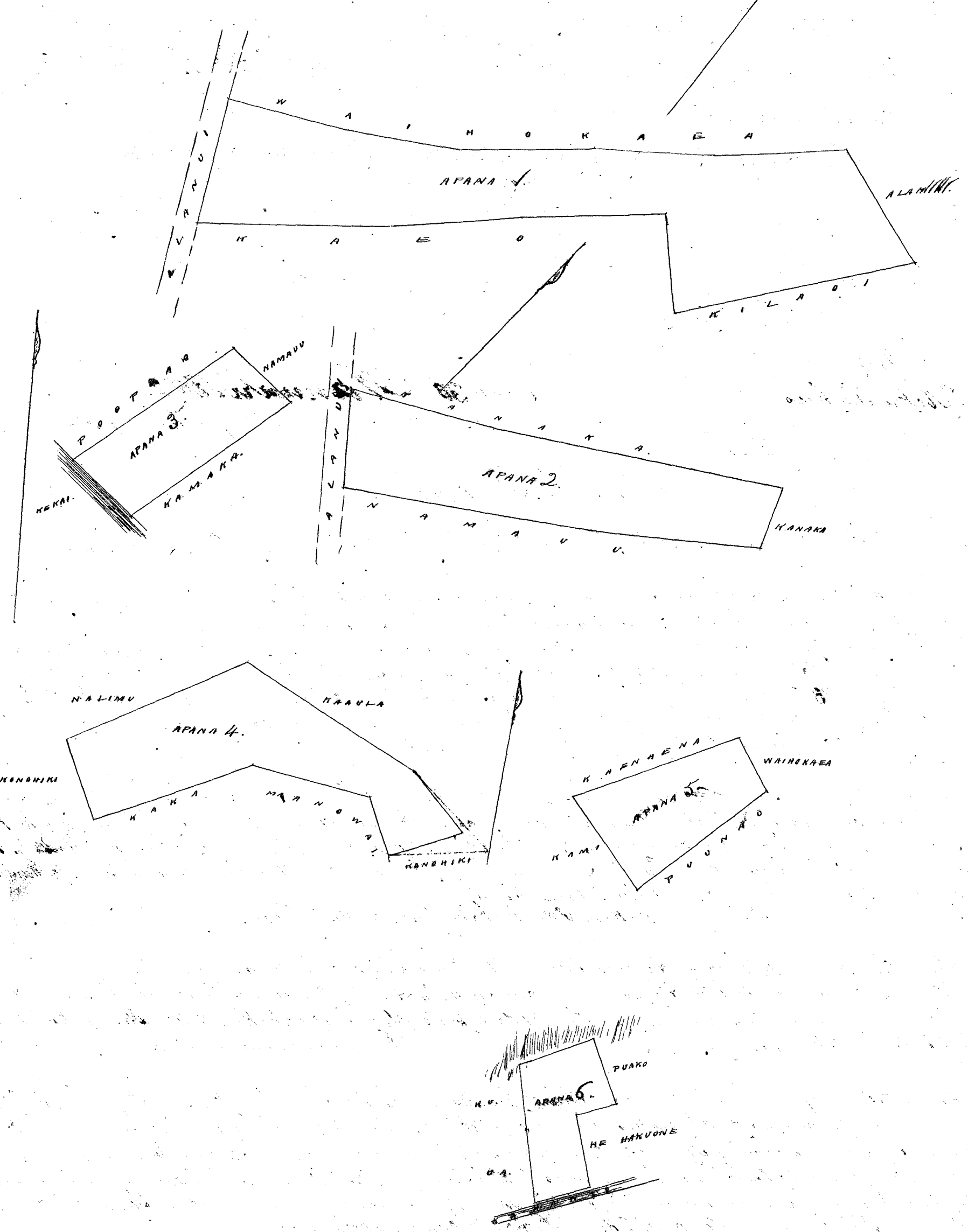
Apana 4. He Kihapai Kuleana o Hanemo, Helu 0001, Aia ma ke Ahupuaa i Kapaia o Kapaia, i Lahaina, Mani. Choomaka ana ma ke kahi Nema Homohana, a e holo ana Ahan 49^o No. 1. 52 Kaulahao e pili ana me Kana; A. 68^o No. 3. 86 Kaulahao e pili ana me Kana; A. 55^o No. 3. 89 Kaulahao e pili ana me ke Kana; A. 29^o No. 1. 54 Kaulahao e pili ana me ke Kana; A. 59^o No. 3. 29 Kaulahao e pili ana me ke Kana & Manowai; A. 84^o No. 2. 45 Kaulahao e pili ana me Manowai; A. 29^o No. 1. 19 Kaulahao e pili ana me Manowai; A. 51^o No. 1. 47 Kaulahao e pili ana me Kookahi Kua i kahi i hoomaka ai. Ma ili — Kookahi Kua & Umukamamamaku Kua.

Apana 5. He Kihapai o Hanemo, Helu 0001, Aia ma ke Ahupuaa o Kapaia, ma Punua 1, i Lahaina, Mani. Choomaka ana i ke kahi Nema Homohana, a e holo ana Ahan 36^o Homohana 1. 15 Kaulahao e pili ana me ke Waihoaka; A. 59^o No. 3. 44 Kaulahao e pili ana me ke Kana; A. 43^o No. 2. 15 Kaulahao e pili ana me Kana; A. 43^o No. 3. 15 Kaulahao e pili ana me Punua i kahi i hoomaka ai. Ma ili — Kua Kua & Umukamamamaku Kua.

Apana O. He Pihapai Uleana o Hanono, Hele 5001, e waiho ana ke Awawa o Kahuna ma
Punina 3, i Lohaina. Momi.

Ihoimaka ana ma ke kipi o Hanono, a i hulu ana He. 15 1/2 Ni. 2. 73 Kaulahas e pili ana me ko
Ku & Ha, A. 64 1/2 Ni. 1. 10 Kaulahas e pili ana me ko Kahawai; A. 19 1/2 Ni. 1. 47 Kaulahas e pili ana me ko Honolulu
A. 64 Ni. 0. 80 Kaulahas e pili ana me ko Honolulu; A. 28 1/2 Ni. 1. 29 Kaulahas e pili ana me Puako; He. 51 Ni. 1. 50
Kaulahas e pili ana me ko Puako i kipi i kipi i Lohaina ai.

Ma ili Hoohahi Puaka & Umitamamawala Puaka.



[Faint, illegible text at the bottom of the page, possibly bleed-through or a second page of notes.]

Helu 1913 Kapule ✓

Ua koi mai oia no kona wahi ma Honolulu, Mokupuni Oahu; no ka mea, ua loa ia ia keia wahi mo Kuki'iahu kona makuahine emai i ka M.H. 1824

a ua noho keakea ole ia a hiki i keia manawa.

Oia ka makou e hooko nei no Kapule he kuleana hoi kona malalo o ke ano Alodio. Ina e uku mai oia i ko ke Aupuni hapa ha; alaila, ua ku pono ia ia ka palapala sila Alodio.

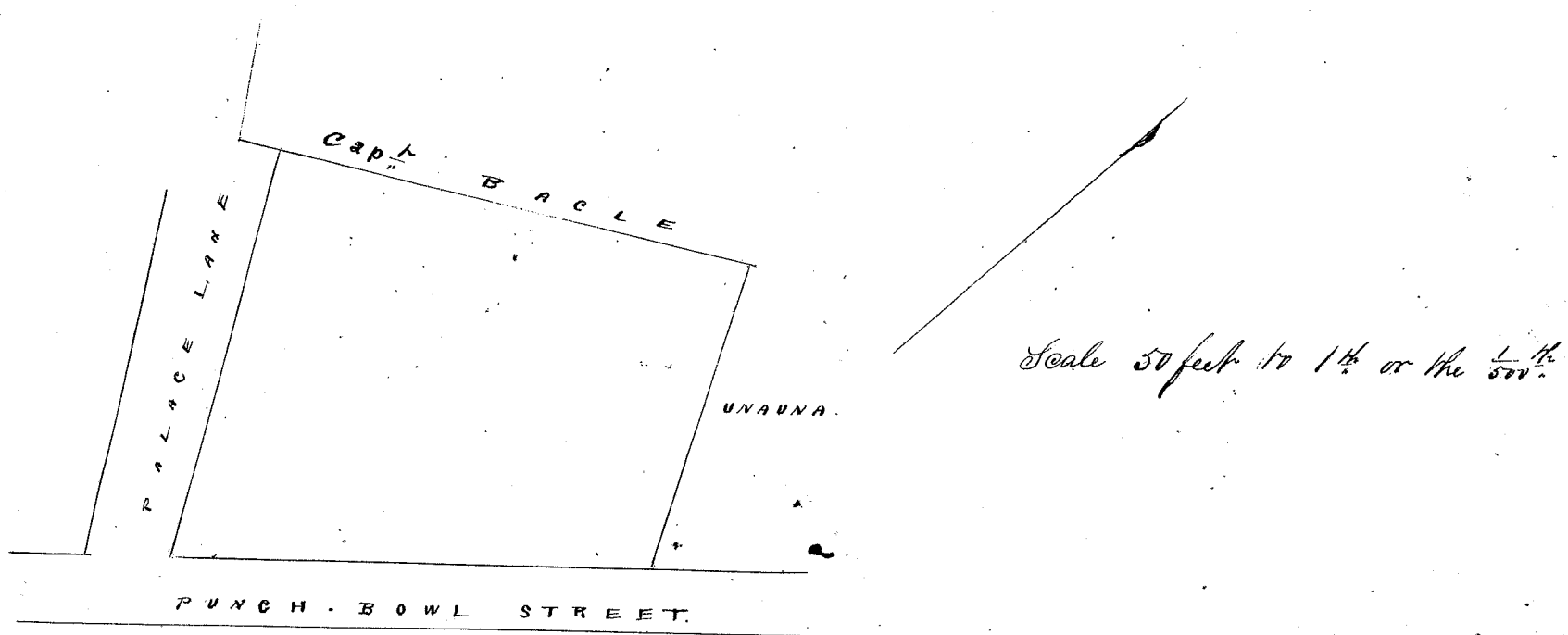
Pono nae ia ia ke uku no ka hookolokolo a me ka hooalo ana i ka olelo. Penei,

<i>W. L. Lee</i>	No ka rumi a me ke pai ana i ka olelo ma ka Nupepa,	\$ 1	ken.
	No ke kope ana i ka olelo koina / aoo,		50
	No ka palapala kii,		50
<i>G. M. Robertson</i>	No ka hana ana i ka la 15 o Ianuari 1851,	1	
<i>J. H. Smith</i>	No ke kope ana i na olelo a na hoike, 1. Aoo,		75
<i>J. Kekaulaha</i>	No ka ana ana i ka la 14 o Ianuari 1851,	2	
	No ke kope ana,		50
	No ka hooalo ana i ka olelo, 20 o Maraki 1852,	2	50
		<u>8</u>	<u>75</u>

Eia na palena, *Anaia e James Dillon*

Commencing at the Southwesterly corner of Unauna's lot on Punch Bowl Street; thence S. 42 1/4 W. 119 1/2 feet along the Northerly side of Punch Bowl Street, and bounded by an adobe wall to Palace Lane; thence N. 35 W. 100 feet along the Easterly side of Palace, and bounded by an adobe wall to Capt. Bacle's lot; thence N. 55 1/2 E. 115 feet, bounded by an adobe wall on the other side of which is Capt. Bacle's lot; thence S. 33 E. 77 feet bounded by Unauna, and a wooden Palisade to Punch Bowl Street the point of beginning, and containing 275 5/10 Square fathoms.

Chromaka ana ona ke biki Komohana Nema o ko Unauna pahale ma Alani Puawaina, a e holo ana i ka Nema 42 1/4 Kom. 119 1/2 kapuai ma kapa oia Alani a fiki i Alani Hale Alii; Alaila Aka 35 Kom. 100 kapuai ma kapa Alani Hale Alii; Alaila Aka 55 1/2 Kom. 115 kapuai e fiki ana i ka pahale o William Bacle; Alaila Nema 33 Ake. 77 kapuai e fiki ana i ko Unauna pahale a biki i Alani Puawaina ma kahi i Chromaka'i. 275 5/10 Anana Nema.



1509.

[Faint handwritten text]

[Faint handwritten text]

[Faint handwritten text]

[Faint handwritten text]

[Faint handwritten text]

[Faint handwritten text]

[Faint handwritten text]

[Faint handwritten text]

[Faint handwritten text]

[Faint handwritten text]

[Faint handwritten text]

[Faint handwritten text]

[Faint handwritten text]

[Faint handwritten text]

[Faint handwritten text]

[Faint handwritten text]

[Faint handwritten text]

[Faint handwritten text]

[Faint handwritten text]

[Faint handwritten text]

[Faint handwritten text]

[Faint handwritten text]

[Faint handwritten text]

[Faint handwritten text]

[Faint handwritten text]

[Faint handwritten text]

[Faint handwritten text]

[Faint handwritten text]

[Faint handwritten text]

[Faint handwritten text]

[Faint handwritten text]

[Faint handwritten text]

[Faint handwritten text]

[Faint handwritten text]

Hele 5432 Kapaku

Ua koi mai oia no kona man wahi ma Kaaleo Honolulu Oahu; no ka mea, ua loa ia ia keia man wahi ma Kapumalani mai i Ka-makabiki 1839

a ua noho keakea ole-ia a hiki i keia manawa.

Oia ka makou e hooko nei no Kapaku he kuleana hoi kona

malalo o ke ano Alodio. Ina e uku mai oia i ko ke Aupuni hapa; alaila, ua ku pono ia ia ka palapala sila Alodio.

Pono nae ia ia ke uku no ka hookolokolo a me ka hooholo ana i ka olelo. Penei,

<p>W. L. Lee</p> <p>G. M. Robertson</p> <p>J. Kakaunaho</p> <p>H. Smith</p>	<p>No ka rumi a me ke pai ana i ka olelo ma ka Nupepa,</p> <p>No ke kope ana i ka olelo koina / aaoa,</p> <p>No ka palapala kii,</p> <p>No ka hana ana i ka la 15 o Oct 1851.</p> <p>No ke kope ana i na olelo a na hoike, 1. Arao.</p> <p>No ka ana ana i ka la 3 o Novemaba 1851. Ukuia S.P. Kalamo. #4.</p> <p>No ke kope ana,</p> <p>No ka hooholo ana i ka olelo, 20 o. Maraka 1852.</p>	<table border="0"> <tr><td>\$</td><td>ken.</td></tr> <tr><td>1</td><td>50</td></tr> <tr><td>50</td><td></td></tr> <tr><td>1</td><td>75</td></tr> <tr><td>50</td><td></td></tr> <tr><td>2</td><td>50</td></tr> <tr><td colspan="2"><hr/></td></tr> <tr><td>\$</td><td>6.75</td></tr> </table>	\$	ken.	1	50	50		1	75	50		2	50	<hr/>		\$	6.75
\$	ken.																	
1	50																	
50																		
1	75																	
50																		
2	50																	
<hr/>																		
\$	6.75																	

Eia na palena, Ania S.P. Kalamo

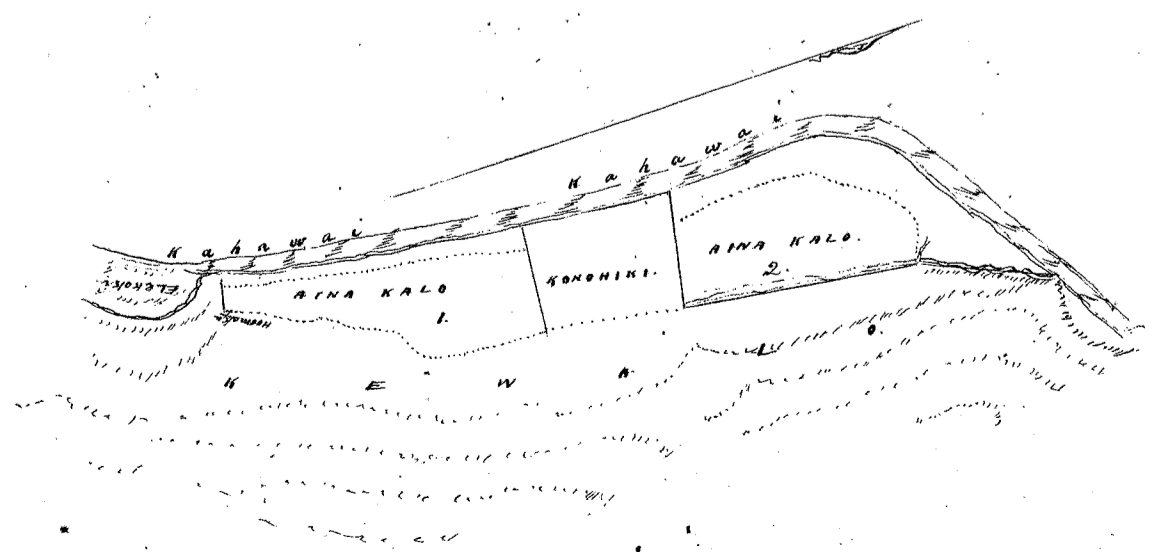
Apiana 1. Aina Kalo. E hoomaka ma ka pohaku hoailonaia x ana kumu pali ma ka Akam o ke Kiowai auwai o Elekohi, a e holo Akam 65° Kom. 35 Pautu ma kuauna o ka hii Lori auki a hiki i ka kahawai, Alaila holo iuka ma ka hii Aikina o ke kahawai koi ke 3 20/10 Kaul a hiki i ka pohaku paa hoailonaia x, Alaila holo 84° Hi. 1 Kaul. 2 Pautu ma ke kuae a hiki i kuauna e fali ana me ka aina Kula o Kewalo ma S. Piki ma, Alaila holo ma ka hii o ka aina Kula me ka aina Kalo o keia a hiki i ka hii i hoomaka'i.

370 1/2 Anana

Apiana 2. Aina Kalo. E hoomaka ma ka pohaku hoailonaia x malalo o kahawai, a e holo Ak. 78° Hi. 1 Kaul. 13 Pautu me ke ke Kowahiki a hiki i ka hii Kula o Kewalo; - Alaila holo iuka ma ka auwai a hiki i ke pua'i (Ak. 8° Hi. 2. 43 Kaul. + Ak. 39° 2/2 Hi. 1. 66 Kaul. hiki pua'i.) Alaila holo ika ma kahawai a hiki i ka hii i hoomaka'i

473 Anana 10 Kapua'i.

843-50-10 P



X

The 1st of April 1866
I have the honor to acknowledge the receipt of your letter of the 27th inst. in relation to the above named matter.

I am sorry to hear that you are not satisfied with the result of the investigation.

~~I have the honor to acknowledge the receipt of your letter of the 27th inst. in relation to the above named matter.~~

~~I am sorry to hear that you are not satisfied with the result of the investigation.~~

~~I have the honor to acknowledge the receipt of your letter of the 27th inst. in relation to the above named matter.~~

~~I am sorry to hear that you are not satisfied with the result of the investigation.~~

~~I have the honor to acknowledge the receipt of your letter of the 27th inst. in relation to the above named matter.~~

~~I am sorry to hear that you are not satisfied with the result of the investigation.~~

~~I have the honor to acknowledge the receipt of your letter of the 27th inst. in relation to the above named matter.~~

~~I am sorry to hear that you are not satisfied with the result of the investigation.~~

~~I have the honor to acknowledge the receipt of your letter of the 27th inst. in relation to the above named matter.~~

~~I am sorry to hear that you are not satisfied with the result of the investigation.~~

~~I have the honor to acknowledge the receipt of your letter of the 27th inst. in relation to the above named matter.~~

~~I am sorry to hear that you are not satisfied with the result of the investigation.~~

~~I have the honor to acknowledge the receipt of your letter of the 27th inst. in relation to the above named matter.~~

~~I am sorry to hear that you are not satisfied with the result of the investigation.~~

~~I have the honor to acknowledge the receipt of your letter of the 27th inst. in relation to the above named matter.~~

~~I am sorry to hear that you are not satisfied with the result of the investigation.~~

~~I have the honor to acknowledge the receipt of your letter of the 27th inst. in relation to the above named matter.~~

~~I am sorry to hear that you are not satisfied with the result of the investigation.~~

~~I have the honor to acknowledge the receipt of your letter of the 27th inst. in relation to the above named matter.~~

~~I am sorry to hear that you are not satisfied with the result of the investigation.~~

~~I have the honor to acknowledge the receipt of your letter of the 27th inst. in relation to the above named matter.~~

Helu 1087 Uluwa ✓ Dec 99 1850

Ua koi mai oia no kona wahi ma Kuuiahom, Aala, Honolulu, Oahu no ka mea, ua loa ia ia keia wahi ma Kauhē mai i ka i noho Kuaama ai o A. Anahim ma ka Mokupuni Oahu.

a ua noho keakea ole ia a hiki i keia manawa.

Oia ka makou e hooko nei no Uluwa; he kuleana hoi kona malalo o ke ano Alodio. Ina e uku mai oia i ko ke Aupuni hapa; alaila, ua ku pono ia ia ka palapala sila Alodio.

Pono nae ia ia ke uku no ka hookolokolo a me ka hooholo ana i ka olelo. Penei,

O ma Amadole i holoia
ka hana i ka hana oia, a
i pona o pona i ka hana oia.
A. Anahim

G. M. Robertson
C. Kaulahao
J. H. Smith
W. L. Lee

	\$	ken.
No ka rumi a me ke pai ana i ka olelo ma ka Nupepa,	1	
No ke kope ana i ka olelo koina / aao,		50
No ka palapala kii,		50
No ka hana ana i ka la 9 o June 1848	1	
No ke kope ana i na olelo a na hoike, 1 pona		50
No ka ana ana i ka la 30 o Oct 1851.	2	
No ke kope ana,		50
No ka hooholo ana i ka olelo, 20. o Maraki 1852.	2	50
	<u>8</u>	<u>50</u>

Eia na palena,

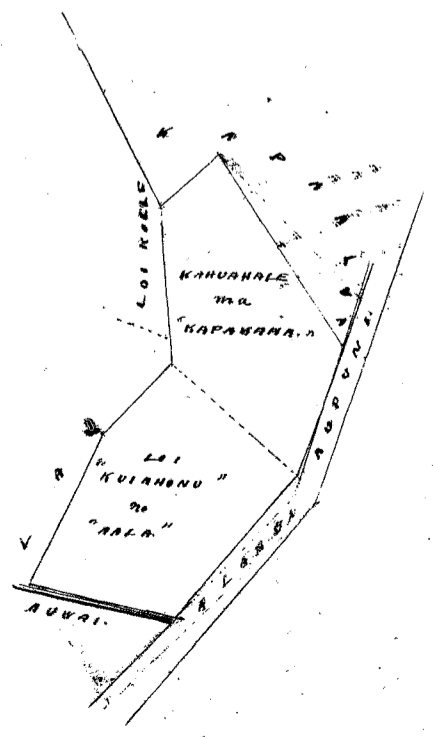
Anwai e A. J. Turner


See Vol 10 Page 99

Hookahu Loi & Pahale.

E hoomaka ana ma ke biki o Kahu, a e holo ana
 He 62 1/2 Ak. 239 paken e fili ana i ko Kapuaalua wahi
 He 27 Ak. 81 " " " " " "
 Aikina 164 " " " " " " Loi " "
 He 41 Ak. 100 " " " " " " " " "
 He 59 Ak. 173 " " " " " " " " "
 Ak. 19 Ak. 151 " " " " " " ka Anwai "
 Ak. 44 1/2 Ak. 200 " " " " " " Alani Aupuni "
 Ak. 65 Ak. 140 " " " " " " a i ke biki oia "

06
100 Eka.





Helu 995 Kuaaina

Ua koi mai oia no kona wahi ma Kauluwela, Honolulu, Oahu, no ka mea, ua loa ia ia keia wahi no Kaule anai

a ua noho keakea ole ia a hiki i keia manawa.

Oia ka makou e hooko nei no Kuaaina; he kuleana hoi kona malalo o ke ano Alodio. Ina e uku mai oia i ko ke Aupuni hapaha; alaila, ua ku pono ia ia ka palapala sila Alodio.

Pono nae ia ia ke uku no ka hookolokolo a me ka hooholo ana i ka olelo. Penei,

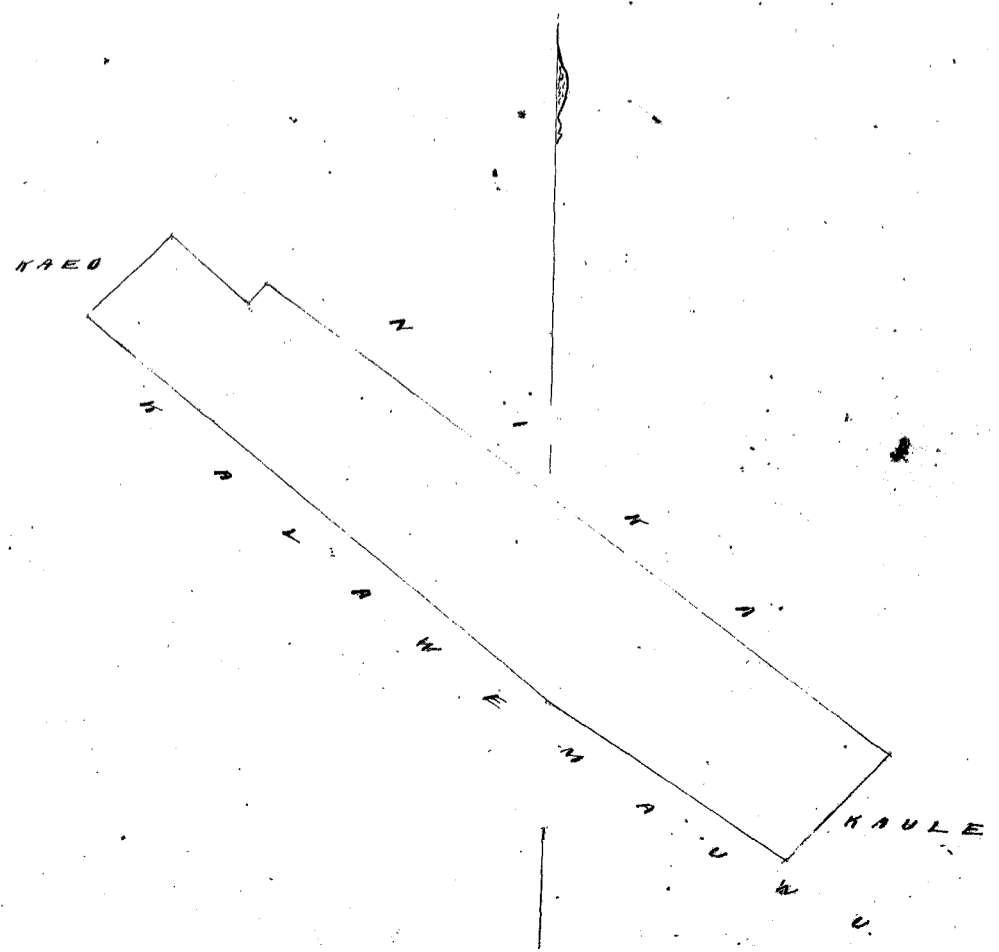
		\$	ken.
	No ka rumi a me ke pai ana i ka olelo ma ka Nupepa,	1	
	No ke kope ana i ka olelo koina / aoao,		50
	No ka palapala kii,		50
W. L. Lee	No ka hana ana i ka la 19 th Mei 1848	1	
G. M. Robertson	No ke kope ana i na olelo a na hoike, 100 th		75
J. K. Kaulahao	No ka ana ana i ka la 31 Oct 1851	3	
J. M. Smith	No ke kope ana,		50
	No ka hooholo ana i ka olelo, 20 th Marakai 1852.	2	50
			<u>9.75</u>

Eia na palena,

Anaia e A. F. Turner

Maui Loo Kalo, Kula a me Pahale, ma Kauluwela, Honolulu, Oahu, Oahu, a e holo ana i ka

- Ak. 58^o No. 295 fawen, e fiti ana i ke Kalawaimanu.
- Ak. 51^{1/2} No. 635 " " "
- Ak. 45 No. 133 " " " Naka
- Ak. 48 No. 105 " " " Nika
- Ak. 46 No. 33 " " "
- Ak. 53^{1/2} No. 930 " " "
- Ak. 43 No. 150 " " " Kauli, a i ke Kihia oia.



10/14

Dear Mr. [Name]

[Faint, illegible handwritten text covering the majority of the page]

Helu 2177 Nika ✓

Ua koi mai oia no kona wahi ma Kauliwele, Honolulu Oahu, no ka mea, ua loa ia ia keia wahi m Male onai i ka Makahiki 1833.

a ua noho keakea ole ia a hiki i keia manawa.

Oia ka makou e hooko nei no Nika he kuleana hoi kona malalo o ke ano Alodio. Ina e uku mai oia i ko ke Aupuni hapa ha ; alaila, ua ku pono ia ia ka palapala sila Alodio.

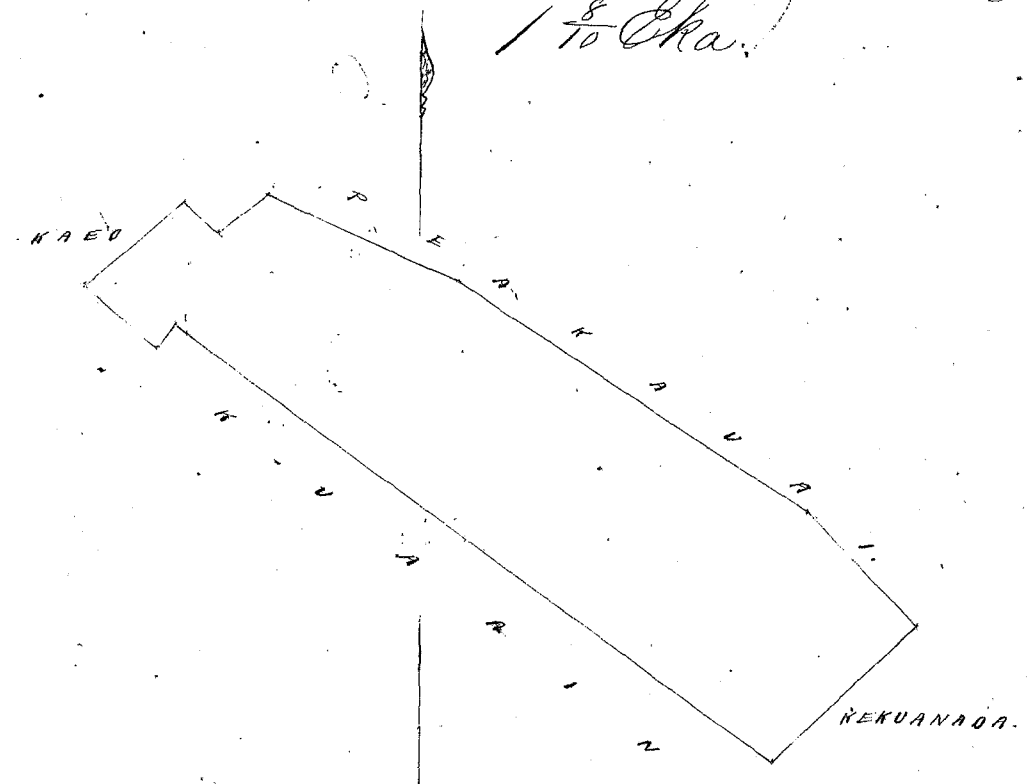
Pono nae ia ia ke uku no ka hookolokolo a me ka hooholo ana i ka olelo. Penei,


W. L. Lee
G. M. Robertson
J. E. Kaulaha
J. M. Smith

	\$	ken.
No ka rumi a me ke pai ana i ka olelo ma ka Nupepa,	1	
No ke kope ana i ka olelo koina / aono,		50
No ka palapala kii,		50
No ka hana ana i ka la 12 o Augahu 1851	1	
No ke kope ana i na olelo a na hoike, 1. aono		75
No ka ana ana i ka la 30 Oct 1851.	3	
No ke kope ana,		50
No ka hooholo ana i ka olelo, 20 o Marakei 1852.	2	50
	<u>9</u>	<u>75</u>

Eia na palena, Anaia e A. F. Turner

I Loi Kalo a me Kula, a me Kahmahale ma Kauliwele, Honolulu, Oahu.
E hoomaka ana ma ke kahi Aema, a e lolo
Ak. 54. No. 776 pauna, e fili ana i ko Kuwainana
Ak. 46. No. 33 " " " "
Ak. 48. No. 100 " " " "
Ak. 50. No. 132 " " " "
Ak. 48. No. 50 " " " "Kaes
Ak. 52. No. 66 " " " "
Ak. 66. No. 204 " " " "Peakana
Ak. 57. No. 447 " " " "
Ak. 42. No. 179 " " " "
Ak. 47. No. 204 " " " "Kuwanaa a i ke kahi onna.
1/10 Eka.





Helu 3116 *Wahineahuli*

Ua koi mai oia no kona wahi ma "*Puou*" *Lahaina Maui* no ka mea, ua loa ia ia keia wahi no *Nalaitoa* mai i ka wa o ka hana ana o ka *Papu o Lahaina* i ka M. A. 1831

a ua noho keakea ole ia a hiki i keia manawa.

Oia ka makou e hooko nei no *Wahineahuli* he kuleana hoi kona malalo o ke ano *Alodio*. Ina e uku mai oia i ko ke *Aupuni hapa ha* ; alaila, ua ku pono ia ia ka palapala sila *Alodio*.

Pono nae ia ia ke uku no ka hookolokolo a me ka hooholo ana i ka olelo. Penei,

W. Lee
J. H. Smith
J. Kekaulahas
G. M. Robertson

	\$	Ken.
No ka rumi a me ke pai ana i ka olelo ma ka <i>Nupepa</i> ,		
No ke kope ana i ka olelo koina <i>aoao</i> ,		
No ka palapala kii,		
No ka hana ana i ka la		
No ke kope ana i na olelo a na hoike,		
No ka ana ana i ka la		
No ke kope ana,		
No ka hooholo ana i ka olelo, <i>29 Maniki 1852</i> .		

Eia na palena,

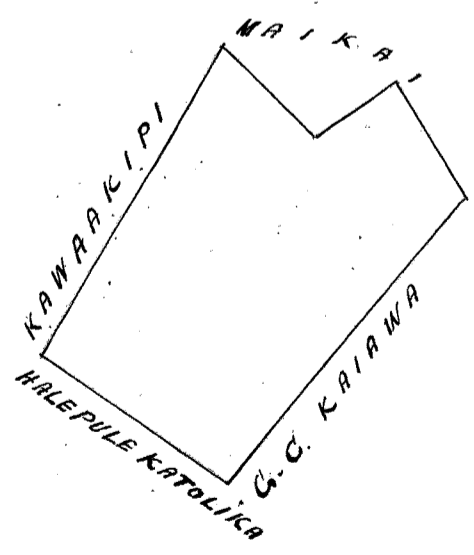
Anaia e L. J. Ma.

No ana ana i kekahi *Apana Aina* o *Wahineahuli* ma ke *Ahipinaa* o *Puou Lahaina, Maui*. He *pahale*.

E hoomaka ana ma ke kahi *Hema* o keia *aino*, ma kahi i pili ai ia *G. C. Kaiawa*, a me ke *Halepule Katolika*, a holo aku *A. 39°* *Hei. 1.98 kaul.* ma ke *G. C. Kaiawa*, alaila, *A. 32°* *No. 0.70 kaul.* ma ke *Maikai*, alaila, *He. 56°* *No. 0.54 kaul.* ma ke *Maikai*, alaila, *A. 46°* *No. 0.70 kaul.* ma ke *Maikai* a hiki ia *Kawaakipi*, alaila *He. 30°* *No. 1.88 kaul.* ma ke *Kawaakipi*, alaila, *He. 56 1/2°* *Hei. 1.22 kaul.* ma ke *Halepule Katolika* a hiki i kahi i hoomaka'i.

Maia Apana 1 Roda, 2 Roda.

1 KAULE LINIHA



1914

...

...

...

...

...

...

...

...

...

...

...

...

...

...

...

...

...

...

...

...

...

...

...

Ua koi mai oia no kona wahi ma Honolulu, Kona, Oahu; no ka
 mea, ua loaa ia ia keia wahi ma Kalua onui ma Ke Puai ana. i ka makahiki
 1841.

a ua noho keakea ole ia a hiki i keia manawa.

Oia ka makou e hooko nei no S. Kuluwailenua he kuleana hoi kona
 malalo o ke ano Alodio. Ina e uku mai oia i ko ke Aupuni hapaha; alaila, ua ku
 pono ia ia ka palapala sila Alodio.

Pono nae ia ia ke uku no ka hookolokolo a me ka hooholo ana i ka olelo. Penei,

W. L. Lee
 J. Kekaulaha
 G. M. Robertson
 J. H. Smith

	\$	Ken.
No ka rumi a me ke pai ana i ka olelo ma ka Nupepa,	1	
No ke kope ana i ka olelo koina aaoa,		50
No ka palapala kii,		50
No ka hana ana i ka la	1	
No ke kope ana i na olelo a na hoike,	1	
No ka ana ana i ka la 4 Maraki 1852.	2	50
No ke kope ana,		50
No ka hooholo ana i ka olelo, i ka la 15 o Aperila 1852.	2	50
		<u>9.50</u>

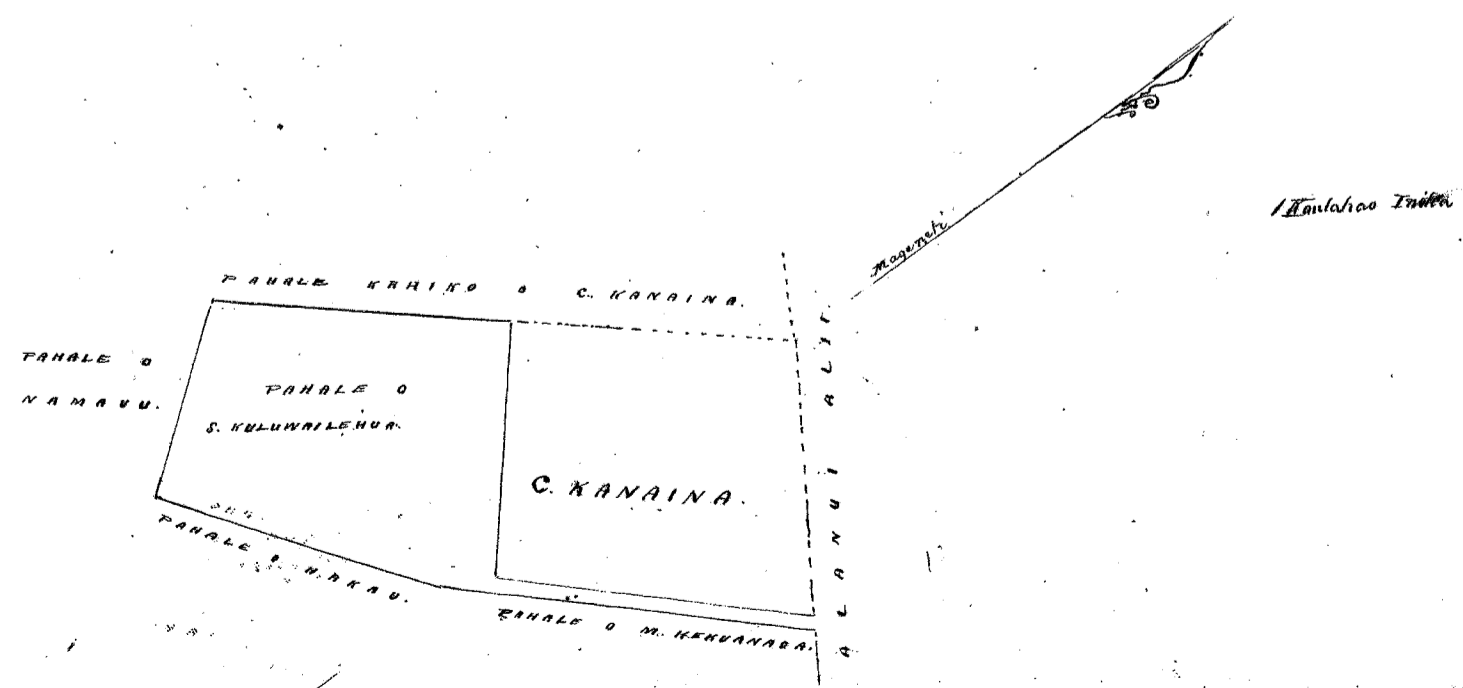
Pauloa

Eia na palena,

Anaia e S. P. Kalama

Pahale ma Honolulu, Oahu.

I hoohele ma ke kahi. Komohana malalo o Keia, e pili ana me ko Naimanu a
 me Aekahi pa o C. Kanaina; - a e lilo Nema 39° Nikiina 109 Pauten ma ka awa makai o
 Keia pahale a pili i ka pa o Hakan; - Alaila Aka 53° Niki. 165 Pauten a pili anahua, a
 Aka 43° Niki. 2 Kaul. ma ka pa o Hakan a me M. Kekuanawa a pili i ka lili makai
 o Ke Alani Alii. Neenee Puono Lima Nema, 8 Pauten, pili Nikiina ma ka o ko C. Kanaina;
 Alaila Nema 43° Komohana 172 Pauten ma ko C. Kanaina a pili i keke; - Alaila Aka 51°
 Komohana 133 Pauten; ma ko C. Kanaina a pili i ko C. Kanaina fakahiki; - Alaila i Keia
 ana ia pa a pili i kahi i hoohele' i. 22231 Eka.



[Faint, illegible handwritten text]

[Vertical handwritten notes on the left margin]

[Handwritten numbers or symbols]

[Faint, illegible handwritten text in the middle section]

[Small handwritten text at the bottom left]

[Faint, illegible handwritten text at the bottom of the page]

Helu 4878 Kupalii

+

Ua koi mai oia no kona wahi ma no ka
mea, ua loa ia ia keia wahi

a ua noho keakea ole ia a hiki i keia manawa.

Oia ka makou e hooko nei no he kuleana hoi kona
malalo o ke ano Alodio. Ina e uku mai oia i ko ke Aupuni hapa ; alaila, ua ku
pono ia ia ka palapala sila Alodio.

Pono nae ia ia ke uku no ka hookolokolo a me ka hooholo ana i ka olelo. Penei,

	\$	ken.
No ka rumi a me ke pai ana i ka olelo ma ka Nupepa,		
No ke kope ana i ka olelo koina aoao,		
No ka palapala kii,		
No ka hana ana i ka la		
No ke kope ana i na olelo a na hoike,		
No ka ana ana i ka la		
No ke kope ana,		
No ka hooholo ana i ka olelo,		

Eia na palena,

Wana aoao 59. Buke 5. Hooko

11/10/1918

11/10/1918

11/10/1918

Helu 0243 Kaohie (no Hewahewamui.)

Ua koi mai oia no kona wahi ma Mitolani Lahama Manu; no ka mea, ua loa ia ia keia wahi no ke Alii Hanvehanveha III mai i ka Mabele aino aino i ka M. H. 1848.

a ua noho keakea ole ia a hiki i keia manawa.

Oia ka makou e hooko nei no Kaohie (no Hewahewamui); he kuleana hoi kona malalo o ke ano Alodio. Ina e uku mai oia i ko ke Aupuni hapa ha; alaila, ua ku pono ia ia ka palapala sila Alodio. Koe nae na kuleana o wa Kanaka maloko.

Pono nae ia ia ke uku no ka hookolokola me ka hooholo ana i ka olelo. Penei,

W. L. Lee
J. H. Smith
G. M. Robertson
J. Kikaulahao

No ka rumi a me ke pai ana i ka olelo ma ka Nupepa,
No ke kope ana i ka olelo koina aaoa,
No ka palapala kii,
No ka hana ana i ka la
No ke kope ana i na olelo a na hoike,
No ka ana ana i ka la
No ke kope ana,
No ka hooholo ana i ka olelo, i ka la. 15.00

Table with 2 columns: \$, ken. Values: \$10.00, \$7.00

Eia na palena,

Maui e Wm J Alexander Reduced by W. Holmes to 7.00

Aia kona kuleana o ke koena o ke Ahupuaa o "Mitolani", ke hoolawia ana ia wa wahi kuleana o Kanaka. Menei ke ana ana i wa Kanaka.

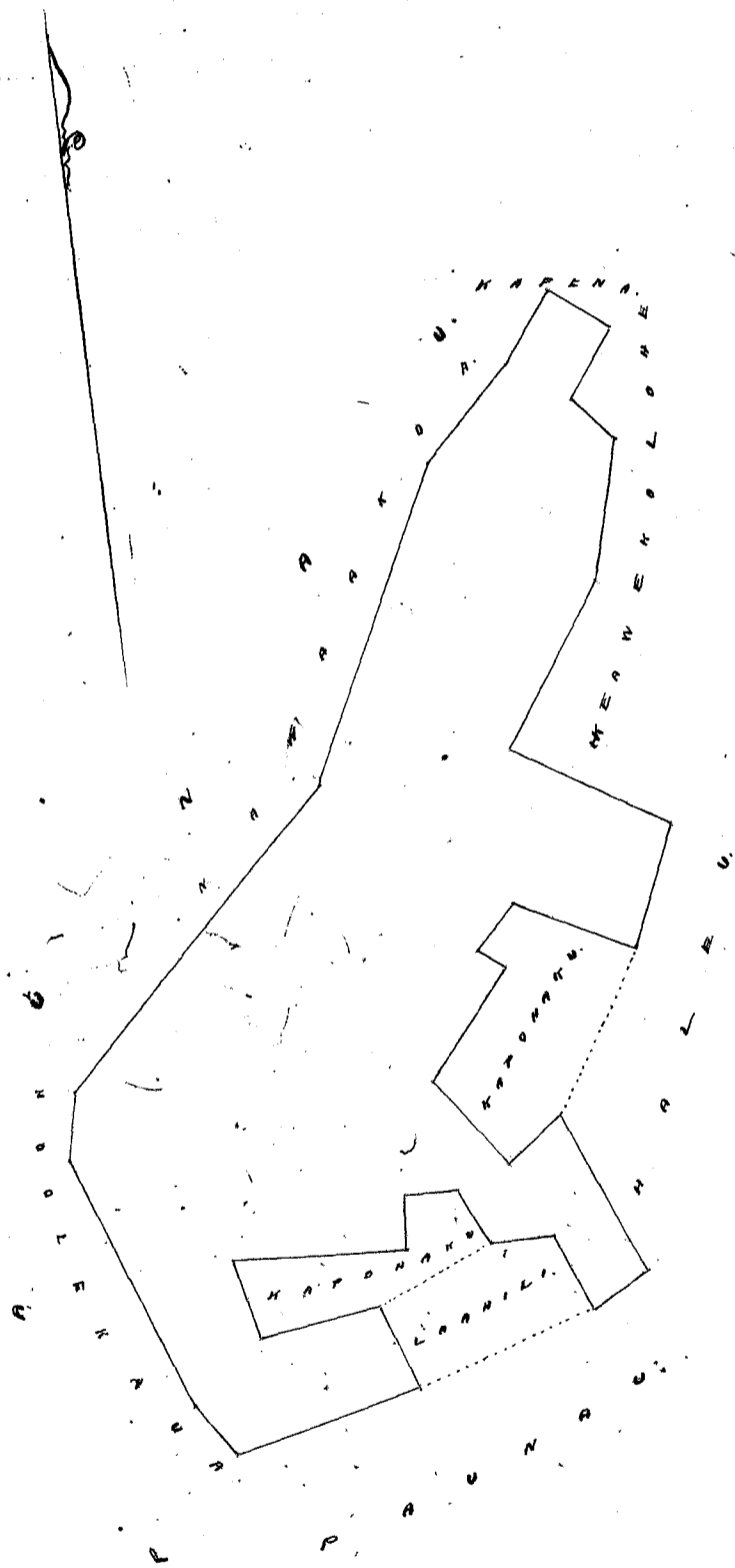
E hoomaka ana ana ke kiki Ahau, a e holo ana

Table with columns: Area, Direction, Distance, Location. Includes entries like 'Aema 42° Komohana 0.89 Kaul. e fili ana me Kapemua', 'Ae. 44 1/2 Kom. 1.36', etc.

A. 24' Sti. 139 kaula e pili ma one Haleu
 A. 58 1/2 Sti. 1.85 " " " Keawekolohe
 A. 30 1/2 Sti. 2.00 " " " "
 A. 15' Sti. 1.46 " " " "
 A. 36' Sti. 0.62 " " " Kapena ma Paman
 A. 30' Sti. 0.85 " " " "
 A. 58' Sti. 0.64 " " " "

a hiki aku i kahi i kumaka ai.

Ma ili Oua Oua, Oua Pua & Iwakahuamama ma Pua.

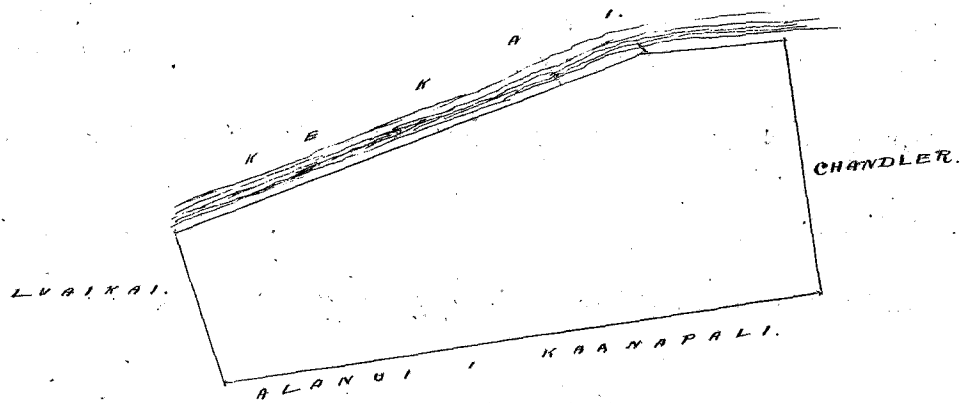


Apana 5. De una Kuleana no Timoteo

1850

A. 10 $\frac{1}{2}$ St. 1.57 Kant. i pili ana me ke Kahakai.
 A. 78 St. 2.66 " " " " Chandler
 He. 13 $\frac{1}{2}$ St. 6.42 " " " " Alani i Kaanapali.
 a hiki aku i kahi i hoamaka ai
 Ka ili Hookahi Cha, Eua Ruda, + Eholu Ruda.

B.P.
 10/20/85
 1/10/85



Helu 2041 Kiha

1030

Ua koi mai oia no kona wahi ma Honolulu, Mookupuni, Oahu; no ka mea, ua loa ia ia keia wahi no Poe mai kama kama, a ua loa mai ia Poe no Alafuai mai i ka wa o Liholihio. (Kamukonnehath) He wahi keia i hoofiafianu minia me Kalaninienieni ka hooilina o Alafuai; Aka, na mohe manuu o Poe ma keia wahi a hiki i kona make ana; A ke mohe nei ma Kiha malalo; a ua noho keakea ole ia a hiki i keia manawa.

Oia ka makou e hooko nei no Kiha, he kuleana hoi kona malalo o ke ano Alodio. Ina e uku mai oia i ko ke Aupuni hapa ha; alaila, ua ku pono ia ia ka palapala sila Alodio.

Pono nae ia ia ke uku no ka hookolokolo a me ka hooholo ana i ka olelo. Penei,

S. M. Robertson
J. Kekaulaha
W. Lee
J. H. Smith

No ka rumi a me ke pai ana i ka olelo ma ka Nupepa,
No ke kope ana i ka olelo koina aaoa,
No ka palapala kii,
No ka hana ana i ka la 2 o Januani & 26 o Dekemaba 1850.
No ke kope ana i na olelo a na hoike, 2 1/2 Awas
No ka ana ana i ka la 12 Mei 1852.
No ke kope ana,
No ka hooholo ana i ka olelo, ma ka la 12 o Mei 1852.

	\$	Ken.
No ka rumi a me ke pai ana i ka olelo ma ka Nupepa,		
No ke kope ana i ka olelo koina aaoa,		
No ka palapala kii,		
No ka hana ana i ka la 2 o Januani & 26 o Dekemaba 1850.		
No ke kope ana i na olelo a na hoike, 2 1/2 Awas		
No ka ana ana i ka la 12 Mei 1852.		
No ke kope ana,		
No ka hooholo ana i ka olelo, ma ka la 12 o Mei 1852.		

Uku pan loa \$6.00

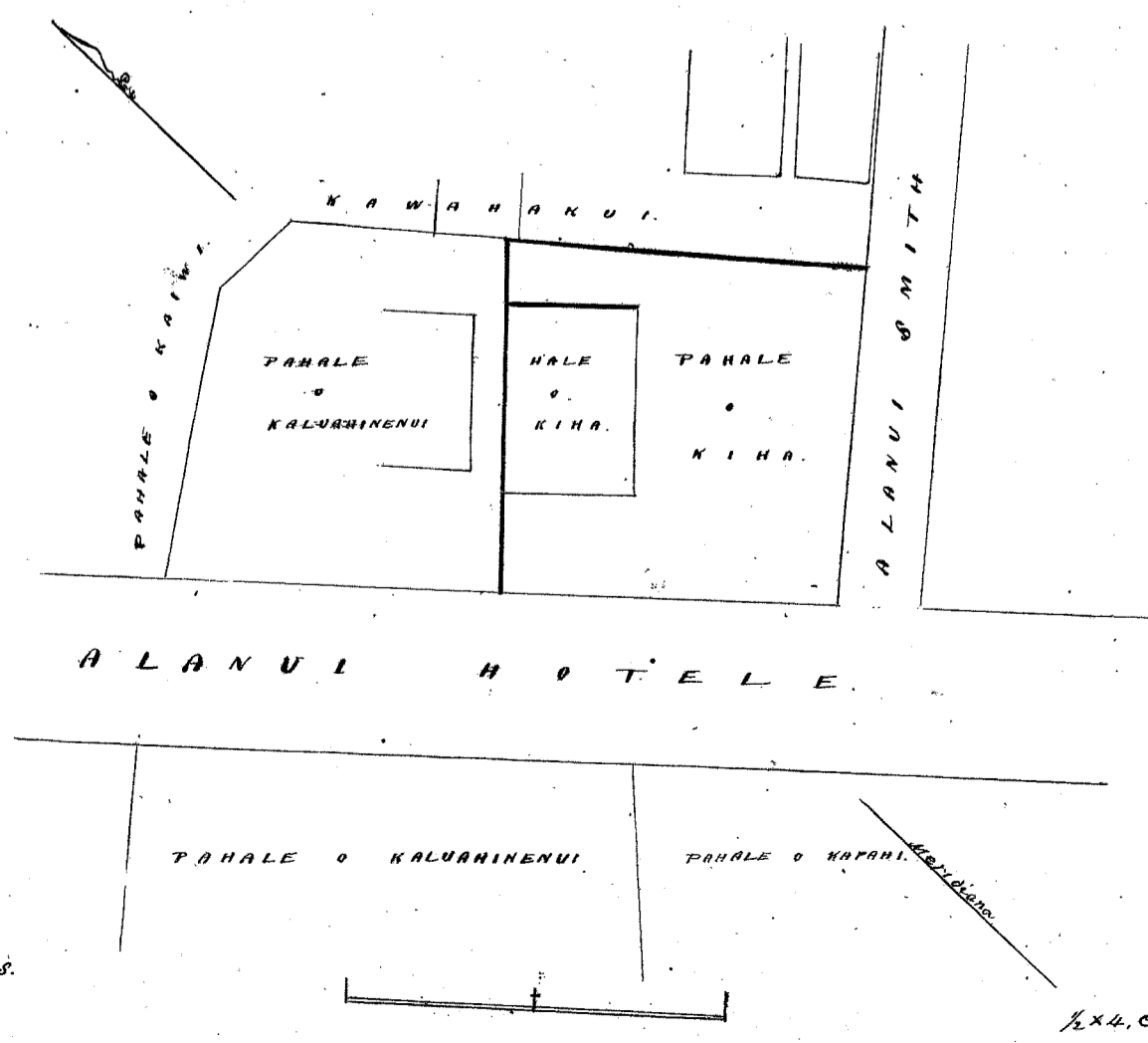
Eia na palena,

Anaia e J. P. Kalama.

Pahale ma Honolulu, Oahu.

Hoemaka ma ke hiki Kama o keia Pahale, e hiki ana me ke Alani Hotel a me ke Alani Smith, a e holo Aka 53 1/2 Hiki. 90 Pautu ma ka lili Aka o ke Alani Smith a hiki i ko Kawahakui; Alaila Aka 40 1/4 Kom. 90 Pautu ma ko Kawahakui a hiki i ko Kalaninienieni Alaila Kama 49 Kom. 94 Pautu ma ko Kalaninienieni a hiki i ka pahu i kuhikuhiia e S. M. Robertson me ke Alani Hotel, - Alaila Kama 42 1/2 Hiki. 90 Pautu ma ka lili ma ka o ke Alani Hotel a hiki i ka hiki hoemaka'i.

Ma. ia Pahale 85/1000 Eka.





Helu 230 Kaluakinenui

Ua koi mai oia no kona Manu wahi ma Honolulu, Mookupuni Oahu; no ka

mea, ua loa ia ia keia Manu wahi ma Ekeka & Alapai mai miama aku o ke ku ana mai o ka Moku Lusiini mua i Hawaii nei. He wahi mai keia i hoopaapaa miama oia ka Apama 2 me Ekeka. Ua koi mai oia i ka Apama 2 a pau loa noma, Akap, ua waho man no o Poe ke kane a Ekeka me kahi arao via pa mai ka wa mai o Liholilo, a no Alapai mai hoi ke Poe, a make o Poe, ihi iho no ia Ekeka ke lana wahi, a ua ke

uua noho keakea ole ia a hiki i keia manawa.

Oia ka makou e hooko nei no Kaluakinenui; he kuleana hoi kona malalo o ke ano Alodio. Ina e uku mai oia i ko ke Aupuni hapa ha; alaila, ua ku pono ia ia ka palapala sila Alodio.

Pono nae ia ia ke uku no ka hookolokolo a me ka hooholo ana i ka olelo. Penei,

<p><i>W. L. Lee</i> <i>G. M. Robertson</i> <i>J. Kekaulahao</i> <i>J. H. Smith</i></p>	<p>No ka rumi a me ke pai ana i ka olelo ma ka Nupepa, \$ ken.</p> <p>No ke kope ana i ka olelo koina aono,</p> <p>No ka palapala kii,</p> <p>No ka hana ana i ka la 20 Oct 1847 + 26 o Dekemaba 1861.</p> <p>No ke kope ana i na olelo a na hoike, 3 1/2 arao.</p> <p>No ka ana ana i ka la 2 o Aperila 1850 + 12 o Mei 1852.</p> <p>No ke kope ana,</p> <p>No ka hooholo ana i ka olelo, ma ka la 12 o Mei 1852</p>	<p>Uku pau loa \$ 10. —</p>
---	---	-----------------------------

Eia na palena, Anau e A. G. Thurston + J. P. Kalama.

Eia Pahale ma ke Alani Hotel, Honolulu, Oahu.
Apama 1. Pahale ma ke Alani Hotel.
E hoomaka ma ke kahi Akau mauka o keia, fili ana me ke Alani Hotel a me ke Lilihue, a e holo Koma 51 Kom. 80 Pautu ma ke Lilihue; - Alaila Koma 20 1/2 Hiki. 2 Haul. 3 Pautu ma ke Mahana ma; Alaila Akau 54 3/4 Hiki. 9 Pautu ma ke John Meek. - Alaila Akau 37 1/4 Kom. 52 Pautu a Akau 44 1/2 Hiki. 57 Pautu ma ke Ekeka a hiki i ke Alani Hotel; - Alaila Akau 42 3/4 Kom. 1 Haul. 32 Pautu ma ke kahi mauka o ke Alani Hotel a hiki i kahi i hoomaka i.

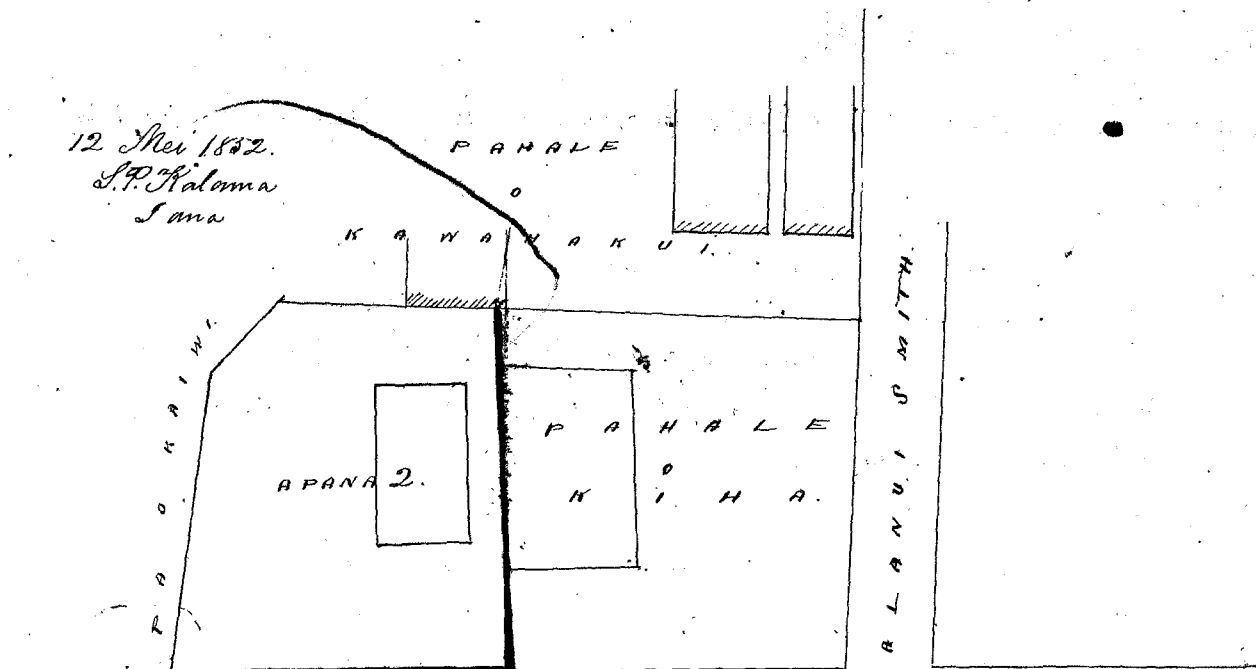
Ma ia Apama 233 Apama
A. G. Thurston
Aperila 2, 1850
I ana

Apama 2. Pahale mauka o ke Alani Hotel.
E hoomaka ma ke kahi i kuhikuhi a G. M. Robertson no ka hooaawale ana i ke Ekeka Pahale, ke kahi Koma o keia e fili ana me ke Alani Hotel, a e holo Akau 49 Hiki. 94 Pautu ma ke Ekeka a hiki i ke Kawahakui; - Alaila Akau 39 1/2 Kom. 57 Pautu ma ke Kawahakui; - Alaila Akau 88 Kom. 26 Pautu, a Koma 58 3/4 Kom. 80 Pautu ma ke pa o Kahiwi a hiki i ke Alani Hotel; - Alaila Koma 42 1/2 Hiki. 87 Pautu ma ke kahi mauka o ke Alani Hotel a hiki i kahi i hoomaka i.

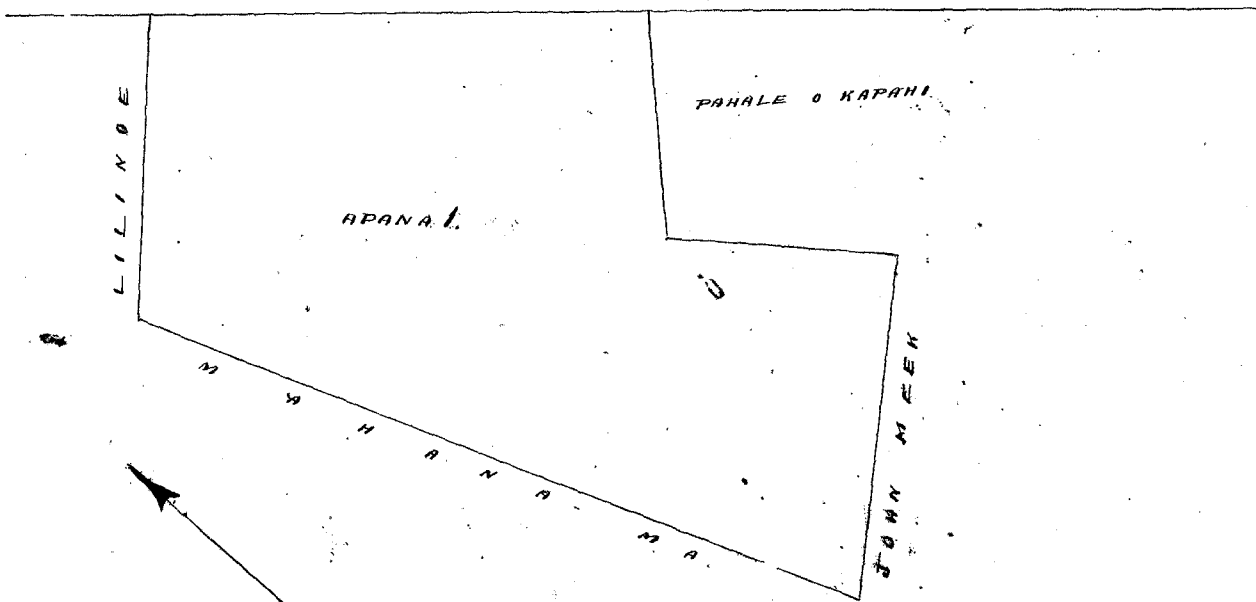
Ma ia Apama 7 1/100 Eka
J. P. Kalama
Honolulu 12 Mei 1852.
I ana

Eia Pahale

12 Mei 1852.
S.P. Kalama
Sana



ALANUI HOTEL.



N^o 236

KULEANA
O
KALUAHINENUI
Maui Pahale ma
HONOLULU, OAHU

April 2, 1850
A.G. Thurston

Sana

1/2 x 4. C.S.

2 Enira, 1 Kaulahao

Ua koi mai oia no kona wahi ma Honolulu, Mokuoia, Oahu, no ka mea, ua loa ia ia keia wahi no Kaheua mai kona makuakane i ka M.H. 1839, a ua loa hoi ia Kaheua no kona mau makuakane i ka wa o Kamukamaha, He wahi nae keia i koo-paapaa oia me Umiokalani a me Kalanipoua, Akia, aole ko ko lona hoi ma oia no ka oiaio ole. a ua noho keakea ole ia a hiki i keia manawa.

Oia ka makou e hooko nei no th Kawahauwila he kuleana hoi kona malalo o ke ano Alodio. Ina e uku mai oia i ko ke Aupuni hapa ^{na}; alaila, ua ku pono ia ia ka palapala sila Alodio.

Pono nae ia ia ke uku no ka hookolokolo a me ka hooholo ana i ka olelo. Penei,

	No ka rumi a me ke pai ana i ka olelo ma ka Nupepa,	\$	ken.
	No ke kope ana i ka olelo koina aono,		
G. M. Robertson	No ka palapala kii,		
W. Lee	No ka hana ana i ka la 14 o Feberuari 1848,		
S. Kekaulaha	No ke kope ana i na olelo a na hoike,		
S. H. Smith	No ka ana ana i ka la 8 o Mei 1852,		
	No ke kope ana,		
	No ka hooholo ana i ka olelo, makala 12 o Mei 1852,		
			Uku pua loa \$ 6. —

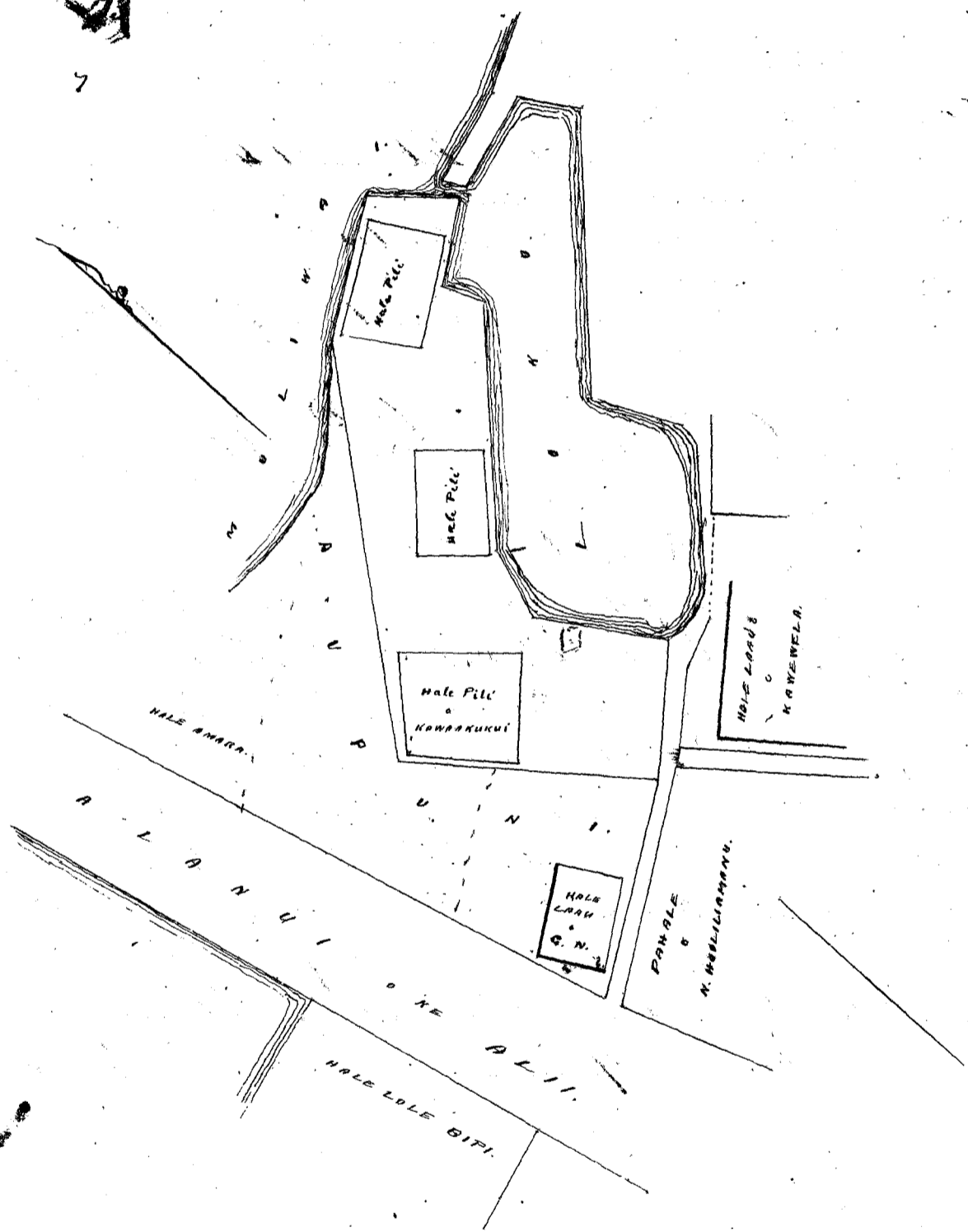
Eia na palena,

Anaia S. P. Kalama

th Kalama Pahale ma th Honolulu.

I hoomaka ma ka pahu e pili ana me ke Ala Ololi, Kawewela ma, a me kahi Apawa Aina o ke Aupuni, a e holo Akau 40° Kom. 84 Pautu a hiki i ke kahi kotoke i ka Kale, a Akau 41° 1/2° Ki. 18 aut. 40 Pautu ma ka aao makai a me Ewa ia mau aao e pili ana me ke ke Aupuni a hiki i ka lani kea Muliwai a me ke kahi o ka Kale, a hua, — Alaila Akau 50° 1/2° Ki. 45 Pautu, kahi, a Kema 40° Ki. 30 Pautu ma ka lani Muliwai ia mau aao a hiki i ka lani makai o ka Loko liliu, — kahi, — Alaila Ke. 50° Ke. 30 Pautu, kahi, a Ke. 30° Ki. 14 Pautu, kahi, — a Ke. 45° Ke. 80 Pautu, uakee, — a Ke. 24° 1/2° Ke. 24 Pautu, uakee, — a Ke. 33° Ke. 44 Pautu ma ka Loko ia mau aao a hiki i ka pahu e pili ana me ke Ala Ololi; — Alaila Kema 53° Kom. 41 Pautu, iho ikai ma ka lani Akau o ia Ala Ololi a hiki i ka pahu kahi i hoomaka'i. Ma ia Apawa Pahale 1/10 Eka.

Sum over



SCALE 2 In. = 100 ft

Helu 592 Keolewa's Heirs

Ua koi mai oia no kona wahi ma Honolulu Oahu no ka mea, ua loa ia ia keia wahi i ka MS. 1842 — Maunakea St

a ua noho keakea ole ia a hiki i keia manawa.

Oia ka makou e hooko nei no Keolewa's Heirs, he kuleana hoi kona malalo o ke ano Alodio. Ina e uku mai oia i ko ke Aupuni hapa ; alaila, ua ku pono ia ia ka palapala sila Alodio.

Pono nae ia ia ke uku no ka hookolokolo a me ka hooholo ana i ka olelo. Penei,

	\$	ken.
No ka rumi a me ke pai ana i ka olelo ma ka Nupepa,		
No ke kope ana i ka olelo koina aao,		
No ka palapala kii,		
No ka hana ana i ka la		
No ke kope ana i na olelo a na hoike,		
No ka ana ana i ka la 24 o May 1852.		
No ke kope ana,		
No ka hooholo ana i ka olelo, i ka la 24. o May 1852.		
	Uku pau loa	\$8.

G. M. Robertson
J. Kekaulahas
J. H. Smith
W. Lee

Eia na palena,

Anaia & A. P. Turner

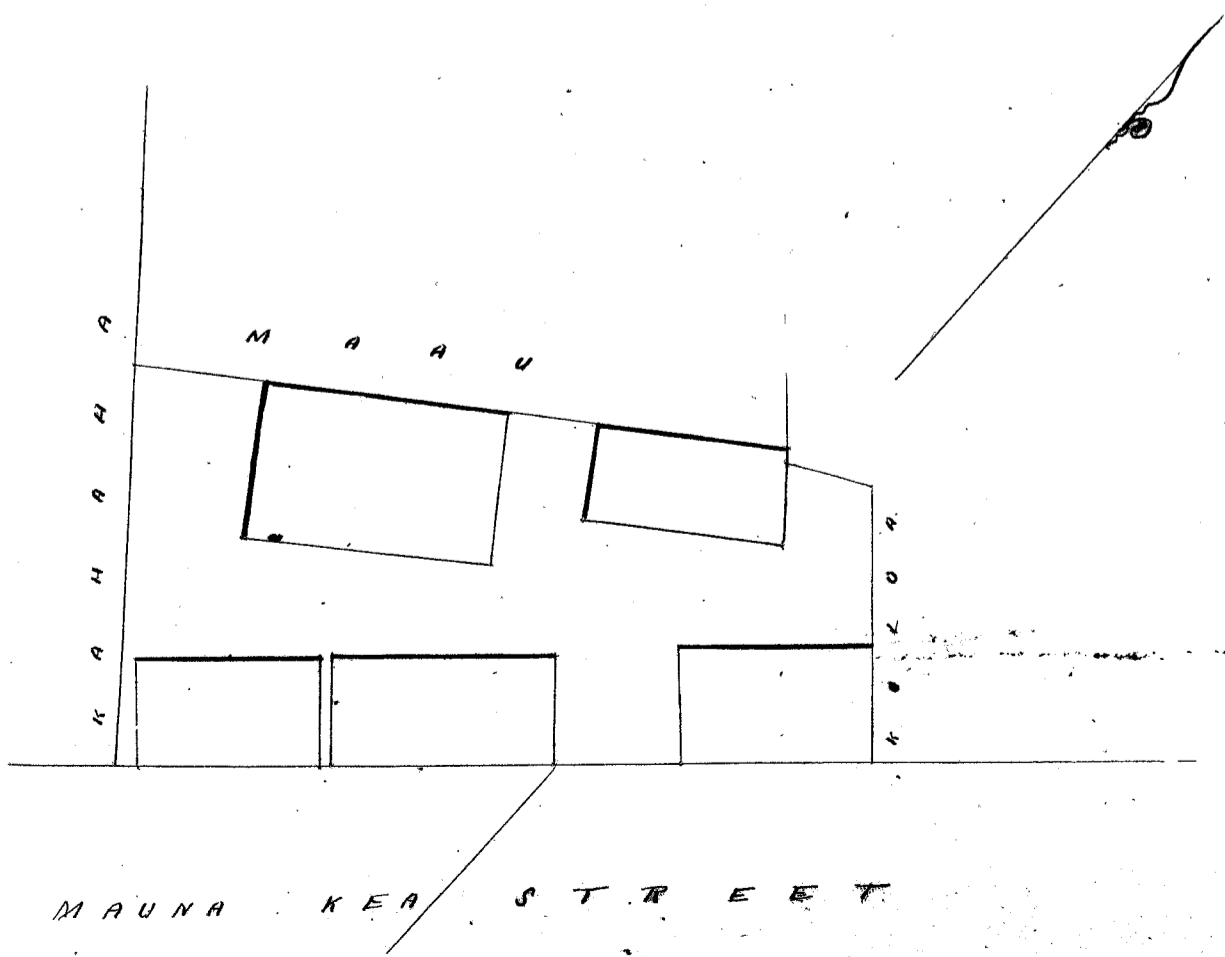
House Lot.

Commencing at the South angle on Mauna Kea Street, and running

N. 48 E.	79 feet 6 inches	along Mauna Kea Street
N. 41 1/2 W.	29 "	7 " " " " " " " " " "
S. 82 W.	9 "	1 " " " " " " " " " "
N. 40 W.	1 "	9 " " " " " " " " " "
S. 56 W.	69 "	" " " " " " " " " "
S. 39 E.	42 "	4 " " " " " " " " " "


to the Mauna Kea Street and point of commencement

Area 80 Fathoms & 20 Feet



Handwritten notes at the top left of the page, including the number '13'.

Handwritten notes on the right side of the page, including the number '22'.



Handwritten text at the bottom of the page, possibly a title or reference number, including the word 'MARKA'.

Helu 2257 John Anderson.
Ponahawai o Hilo Hawaii.

Ua koi mai oia no kona wahi ma
mea, ua loa ia ia keia wahi no B. Pitman mai

a ua noho keakea ole ia a hiki i keia manawa.

Oia ka makou e hooko nei no John Anderson he kuleana hoi kona
malalo o ke ano Alodio. Ina e uku mai oia i ko ke Aupuni hapa ; alaila, ua ku
pono ia ia ka palapala sila Alodio.

Pono nae ia ia ke uku no ka hookolokolo a me ka hooholo ana i ka olelo. Penei,

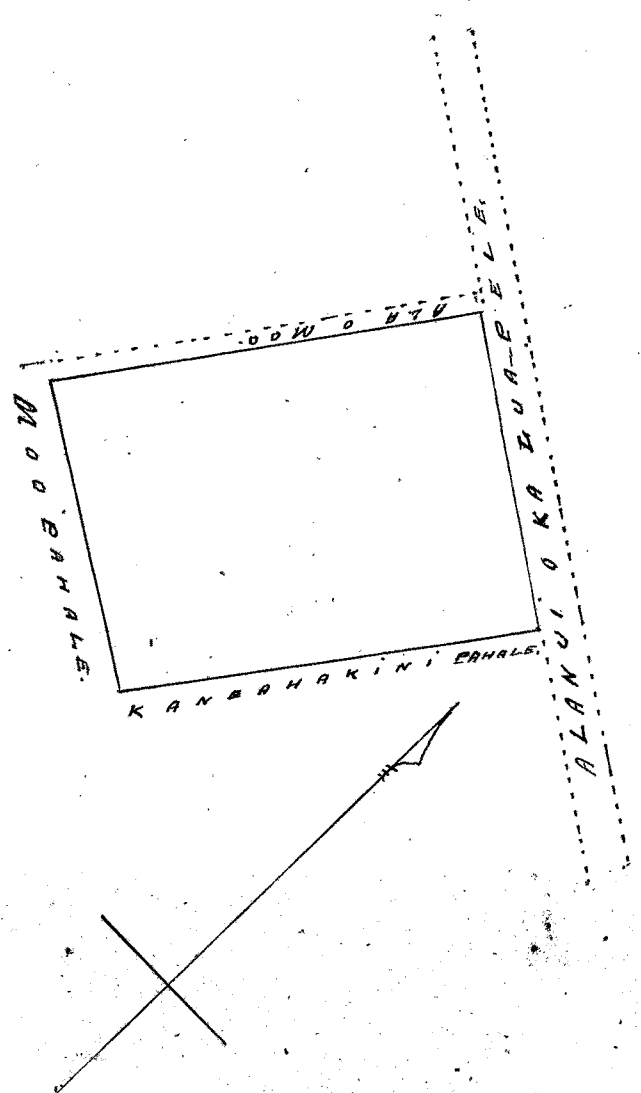
		\$	ken.
<i>W. Lee</i>	No ka rumi a me ke pai ana i ka olelo ma ka Nupepa,		
	No ke kope ana i ka olelo koina aaoa,		
<i>W. H. Smith</i>	No ka palapala kii,		
	No ka hana ana i ka la		
<i>G. M. Robertson</i>	No ke kope ana i na olelo a na hoike,		
	No ka ana ana i ka la		
	No ke kope ana,		
<i>J. K. Kaula</i>	No ka hooholo ana i ka olelo, 26. Meei. 1852.		
	Uku pau loa	\$	6.00

Eia na palena,

Amia e John Pitman.

Eia na Palena o keia Kuleana. Aka Heikina Alanui o ka Luapela, Heima
Heikina ka pahale o Kaneahakini, Heima Heikina Pahale o Moa, Aka Heikina
ka ala o Moa.

He Heimaka ana ma he hiki Aka Heikina ma kapa Alanui o ka Luapela,
alaila Aka 56.15 He. 136 Kapuai, alaila Heima 35 He. 180 Kapuai, alaila Heima 56.15
Heikina 136 Kapuai, alaila Aka 35 Heikina 180 Kapuai, a hiki i ka heimakaai.
Oloho o keia Kuleana, 24,480 Sq^r Kapuai.



Faint handwritten text at the top of the page, possibly a title or header.

~~SECRET~~

Large block of very faint, illegible handwritten text in the middle of the page.



Helu 242 John G. Perkins.

Ua koi mai oia no kona wahi ma *Wahakawai* Hele Hawaii. no ka mea, ua loa ia ia keia wahi no *Pakaua* mai.

a ua noho keakea ole ia a hiki i keia manawa.

Oia ka makou e hooko nei no *John G. Perkins* he kuleana hoi kona malalo o ke ano Alodio. Ina e uku mai oia i ko ke Aupuni hapa ; alaila, ua ku pono ia ia ka palapala sila Alodio.

Pono nae ia ia ke uku no ka hookolokolo a me ka hooholo ana i ka olelo. Penei,

<i>W. Lee</i>	No ka rumi a me ke pai ana i ka olelo ma ka Nupepa,	\$	ken.
	No ke kope ana i ka olelo koina aaoa,		
<i>J. M. Smith</i>	No ka palapala kii,		
<i>G. M. Robertson</i>	No ka hana ana i ka la		
	No ke kope ana i na olelo a na hoike,		
	No ka ana ana i ka la		
<i>J. K. Kaulaha</i>	No ke kope ana,		
	No ka hooholo ana i ka olelo, <i>26. Nov 1852.</i>		
			<i>Uku pau loa \$6.00</i>

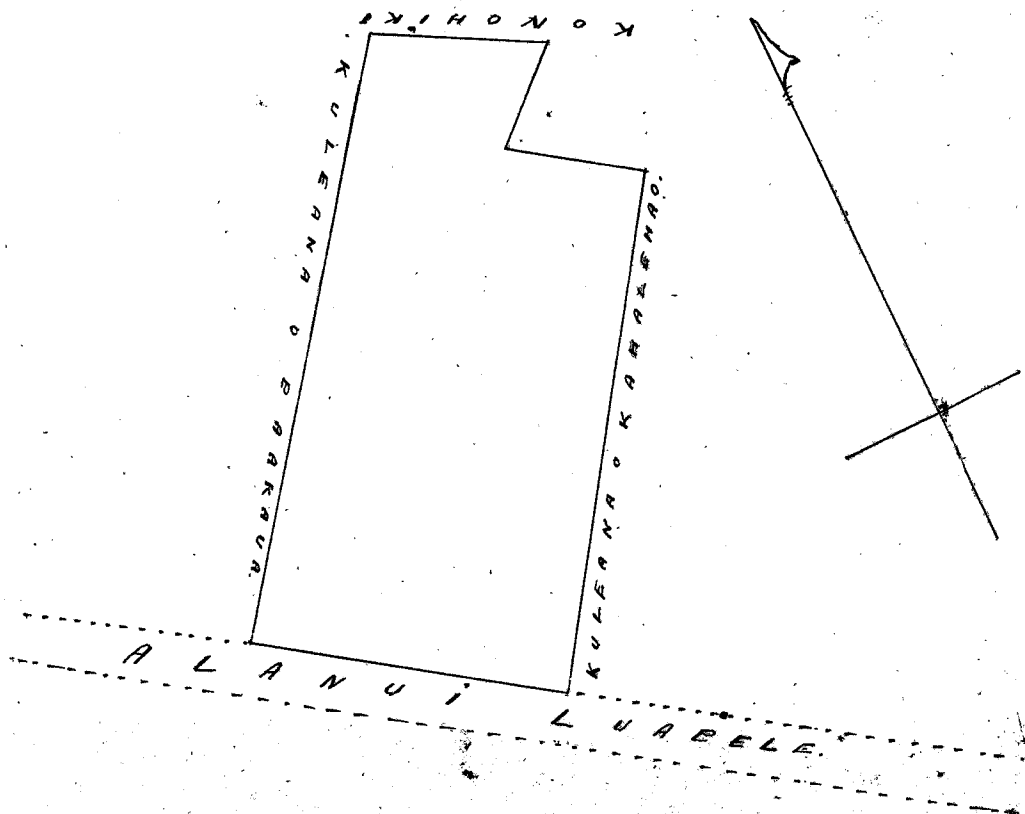
Eia na palena,


Amoia a John Pelham.

Oia na Palena Akau Heikina, ke *Hehiki* Heema Heikina ke *Huleana* o *Kahaleha*, Heema Heemohana ke *Manui* o ke *Luapile*, Akau Heemohana ke *Huleana* o *Paakana*.

Ke *Hoomaka* ana ma ke hiki Heema Heikina, oia ke hiki me ke pa hi oia kapa *Manui*, alaila Akau 56, 15 Heemohana, 1, 70 *Kaulahas*, alaila Akau 37, 40 Hei; 3, 30 *Kaulahas*, alaila Heema, 63 Heikina 75 *Kaulahas*, alaila Akau 42 Hei; 60 *Kaulahas*, alaila Heema, 53, 30 Heikina, 75 *Kaulahas*, alaila Akau 34 Heemohana 2, 75 *Kaulahas*, a hiki ke hiki e hoomaka ae. Aloho o keia *Huleana*.
1 Road 39th 512

Palapala





Helu 2603. Napuehi's

Ua koi mai oia no kona mau wahi ma Waiatea Kilo, Hawaii. no ka
mea, ua loa ia ia keia wahi no kumu mau kupaia mai —

a ua noho keakea ole ia a hiki i keia manawa.

Oia ka makou e hooko nei no Napuehi's he kuleana hoi kona
malalo o ke ano Alodio. Ina e uku mai oia i ko ke Aupuni hapa ; alaila, ua ku
pono ia ia ka palapala sila Alodio.

Pono nae ia ia ke uku no ka hookolokolo a me ka hooholo ana i ka olelo. Penei,

W. L. L.

J. N. Smith
G. M. Robertson

J. Kapaunahoa

No ka rumi a me ke pai ana i ka olelo ma ka Nupepa, \$

No ke kope ana i ka olelo koina aoao, ken.

No ka palapala kii,

No ka hana ana i ka la

No ke kope ana i na olelo a na hoike,

No ka ana ana i ka la

No ke kope ana,

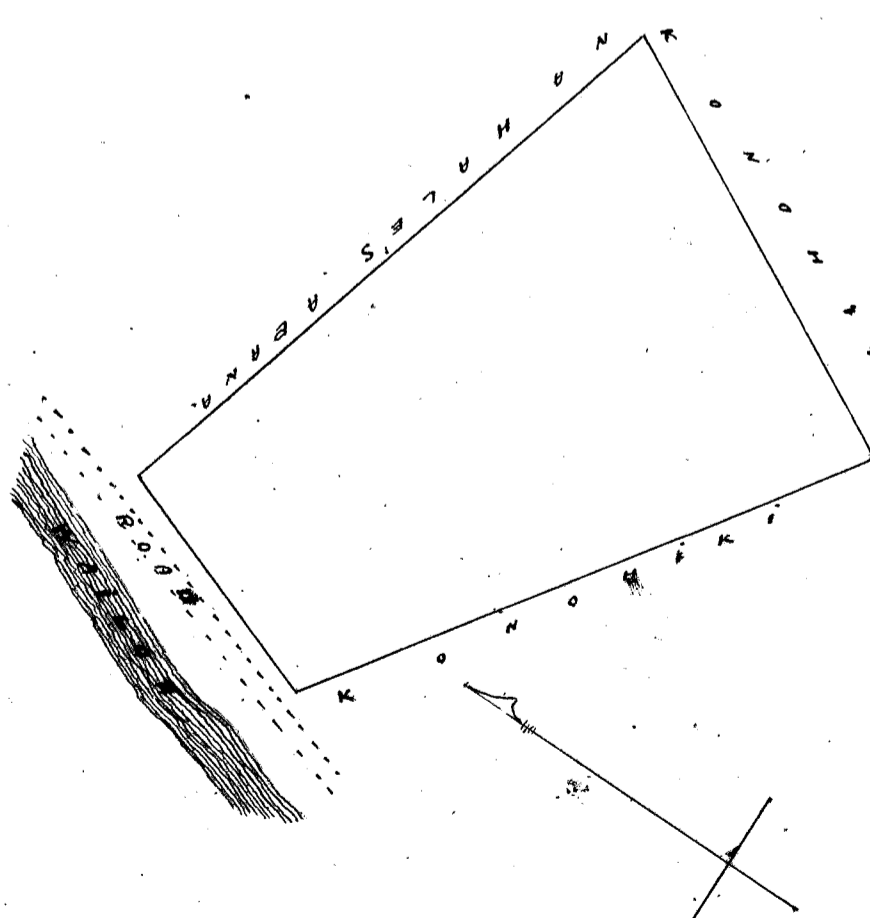
No ka hooholo ana i ka olelo, 26. Mei 1852.

Uku pau loa \$7.00

Eia na palena,

Amia e John Pelham.

Kuleana ma Waiatea, Kilo, Hawaii.
He koomaka ana ma ke kahi, Akau Komohana o keia ma kahi kumu
pauku Ohia mauka ai o na ala ma kapa Mulivai o Waiatea alaila Koma 75
Kikina, 3.50 Kaulahao. alaila, Koma, 25 Komohana 2.45 Kaulahao. alaila.
Akau 56 Kikina, 3.30 Kaulahao. alaila Akau 15 Kikina 1.50 Kaulahao
hiki i kahi e koomaka ai; Aloko o keia Apana 1 ³⁰/₁₀₀ Acre.



1870
1871
1872

... ..
... ..
... ..
... ..
... ..

... ..
... ..
... ..
... ..
... ..

... ..
... ..
... ..
... ..
... ..

... ..
... ..
... ..
... ..
... ..

Ua koi mai oia no kona mau wahi ma *Kuholilea Lohaina Maui* no ka mea, ua loa ia ia keia mau wahi no *Kaenaena mai i ka mahaiki 1842*.

a ua noho keakea ole ia a hiki i keia manawa.

Oia ka makou e hooko nei no *Aha* he kuleana hoi kona malalo o ke ano Alodio. Ina e uku mai oia i ko ke Aupuni hapa *Aha*; alaila, ua ku pono ia ia ka palapala sila Alodio.

Pono nae ia ia ke uku no ka hookolokolo a me ka hooholo ana i ka olelo. Penei,

J. M. Ke

No ka rumi a me ke pai ana i ka olelo ma ka Nupepa,

No ke kope ana i ka olelo koina aaoa,

No ka palapala kii,

J. M. Ke

No ka hana ana i ka la

J. K. Kaulahao


No ke kope ana i na olelo a na hoike,

G. M. Robertson

No ka ana ana i ka la

No ke kope ana,

No ka hooholo ana i ka olelo, 26 Mei 1852,



Eia na palena,

Anaia e T. P. Alexander

He kuleana kona, aia ma ke awaawa o *Kahona*, ma ke *Mupuwa* o *Kuholilea* ma *Lohaina* i *Maui*. E holo mau *Opawa*.

Apana 1. E hoomaka ana ma ke kahi *Akau*, a e holo ana *Nema* 47° *Ki.* 2.40 kaul. e pili ana me *Nalehu*. *A.* 26 3/4 *Ki.* 0.28 kaul. pila no. *Ke.* 51° *Ki.* 0.44 kaul. ma ke *poalima*. *Ke.* 17° *Ko.* 0.98 kaul. ma ke *Nalehu*. *Ke.* 59° *Ko.* 0.79 kaul. pila no. *A.* 14 1/2 *Ko.* 0.94 kaul. pila no. *Ke.* 61 1/2 *Ko.* 0.39 kaul. pila no. *A.* 58 1/2 *Ko.* 0.59 kaul. ma ke *Kalaka*. *A.* 18 3/4 *Ko.* 1.17 kaul. pila no. *A.* 13 1/2 *Ki.* 0.45 kaul. pila no. *A.* 38 *Ko.* 0.44 kaul. pila no. *A.* 72 3/4 *Ki.* 0.23 kaul. ma ke *Kahawai* a hiki i kahi i hoomaka ai.

Ka ili 1 Ruda me Eono Ruda.

Apana 2.

E hoomaka ana ma ke kahi *Nema* a e holo ana *Akau* 50° *Kom.* 0.63 kaul. e pili ana me ke *Opunui*. *A.* 46 1/2 *Ki.* 0.45 kaul. e pili ana me ke *Konohiki*. *A.* 38 *Ko.* 0.52 kaul. pila no. *A.* 53 1/4 *Ki.* 0.54 kaul. pila no. *A.* 40 1/2 *Ko.* 0.52 kaul. pila no. *A.* 34 1/2 *Ki.* 0.30 kaul. e pili ana me *Kahituli*. *Nema* 38 *Ki.* 0.98 kaul. e pili ana me *Kuhua*. *Nema* 41 *Ki.* 0.76 kaul. e pili ana me *Kuhua*. *Ke.* 50 1/2 *Ko.* 1.08 kaul. ma ke *Kahawai* i kahi i hoomaka ai.

Ka ili 21 Ruda.

Apana 3.

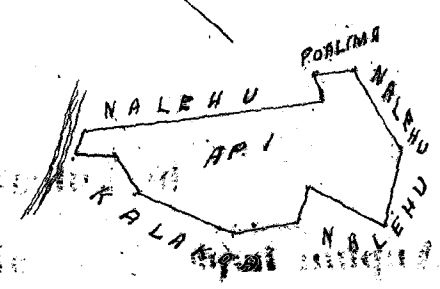
E hoomaka ana ma ke kahi *Nema* a holo aku *A.* 55 1/2 *Ki.* 1.75 kaul. ma *Kahawai*. *A.* 60 1/2 *Ko.* 1.18 kaul. e pili ana me *Lapuwa*. *Ke.* 38 3/4 *Ko.* 1.43 kaul. e pili ana me *Kuhua*. *Ke.* 47 *Ki.* 0.67 kaul. e pili ana me *Kuhua* i kahi i hoomaka ai.

Ka ili 20 Ruda.

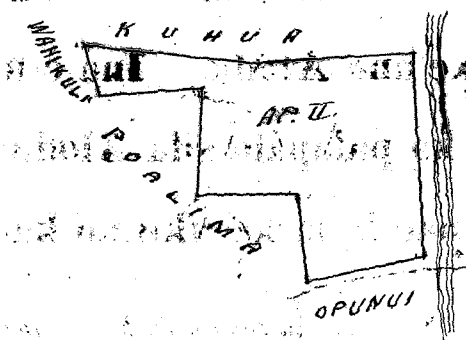
46
21
20
87

1578 1575

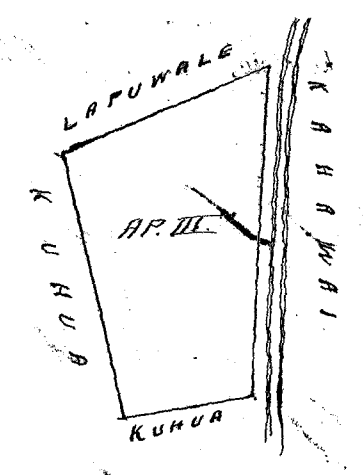
2K = IINHA



1K = IINHA



1K = IINHA



54

Hele 5006. Kalena.

Ua koi mai oia no kona wahi ma *Kelawea, Tahaina Maui* no ka mea, ua loa ia ia keia wahi mo *Kailaa Kana wahine*, a ua loa hoi ia ia i *Ka wa o Kamehameha*.

a ua noho keakea ole ia a hiki i keia manawa.

Oia ka makou e hooko nei no *Kalena* he kuleana hoi kona malalo o ke ano Alodio. Ina e uku mai oia i ko ke Aupuni *hapa*; alaila, ua ku pono ia ia ka palapala sila Alodio.

Pono nae ia ia ke uku no ka hookolokolo a me ka hooholo ana i ka olelo. Penei,

<i>W. Lee</i>	No ka rumi a me ke pa'ana i ka olelo ma ka Nupepa,	\$	ken.
	No ke kope ana i ka olelo koina aaoa,		
	No ka palapala kii,		
<i>G. M. Robertson</i>	No ka hana ana i ka la		
<i>J. M. Smith</i>	No ke kope ana i na olelo a na hoike,		
	No ka ana ana i ka la		
<i>J. Kaulahou</i>	No ke kope ana,		
	No ka hooholo ana i ka olelo, i keia la 25 o Mei 1852.		
			Uku pau loa \$8.—

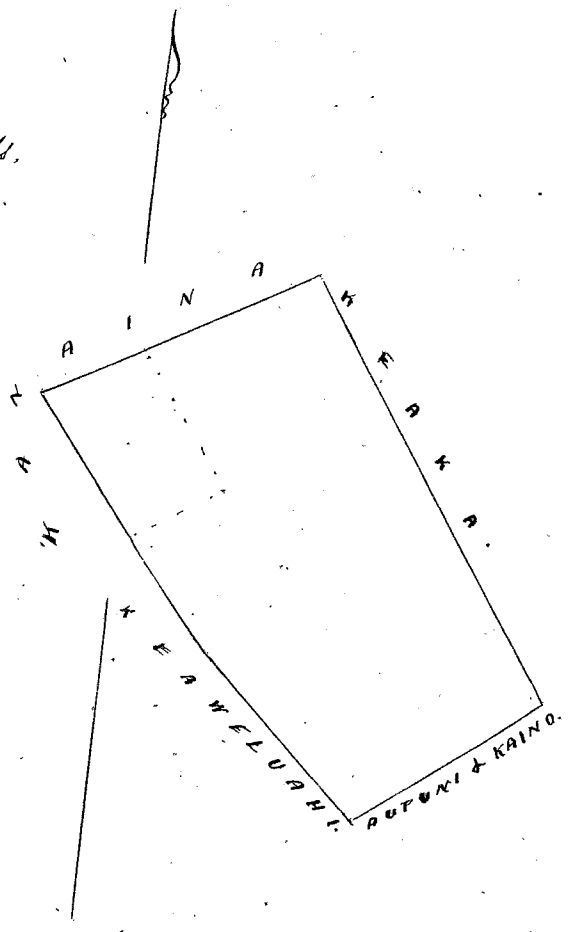
Eia na palena,

Apana 1. Anawa o L. S. Ma.

Ke ana i ka pahale o *Kalena* ma ke *Aupunaa o Kelawea, Tahaina Maui* E hormaka ma ke kahi *Hema* o keia pahale ma kahi i pili ai ia "Iikahi" a holo aku ka aaoa o *Mt. 52 1/2 Kom. 1.18 kaul.* i pili ana i ke *Keaweuaole*, alaila; *Mt. 45 1/2 Kom. 0.70 kaul.* ma ke *Keaweuaole* a i ke *Kanaina*, alaila *Mt. 43 Kom. 0.94 kaul.* ma ke *Kanaina* a hiki i ka *pa*, alaila *Mt. 55 Kom. 1.61 kaul.* ma ke *Kanaina*, alaila huli *Mt. 39 Kom. 2.50 kaul.* ma ke *Keaka* a hiki i "Iikahi" alaila *Mt. 46 1/2 Kom. 1.20 kaul.* ma ke *Kaino* a hiki i kahi i hormaka i. *Ma ia Apana 1 Ruda 19 Ruda.*

*2. 1.19
2 1/11 ap2 P134 19
3130*

From Page 134, 19. Awarde.



Handwritten text at the top of the page, possibly a title or header.

Main body of handwritten text, consisting of several lines of cursive script.

Second section of handwritten text, continuing the narrative or list.

Third section of handwritten text, appearing as a distinct paragraph.

Fourth section of handwritten text, showing further progression of the document.

Final section of handwritten text at the bottom of the page.

Helu 443 John Richardson, & Co.

Ua koi mai oia no kona wahi ma Oloewa, Hana, Nani Kikina; no ka mea, ua loa ia ia keia wahi no kona mau maikai mai, a ua loa hoi i kona mau maikai no Keenamoku mai mamua aku o ka makahiki Awakalua Kuniamanawa. (1829)

a ua noho keakea ole ia a hiki i keia manawa.

Oia ka makou e hooko nei no John Richardson, & Co. he kuleana hoi kona malalo o ke ano Alodio. Ina e uku mai oia i ko ke Aupuni hapa hui; alaila, ua ku pono ia ia ka palapala sila Alodio.

Pono nae ia ia ke uku no ka hookolokolo a me ka hooholo ana i ka olelo. Penei,

W. Lee
G. M. Robertson
J. Kekaulaheo
J. H. Smith

No ka rumi a me ke pai ana i ka olelo ma ka Nupepa,	\$	ken.
No ke kope ana i ka olelo koina aono,		
No ka palapala kii,		
No ka hana ana i ka la		
No ke kope ana i na olelo a na hoike,		
No ka ana ana i ka la		
No ke kope ana i ka la		
No ka hooholo ana i ka olelo, i keia la 17 o Iune 1832		

Eia na palena, Anau o John Richardson

Pau loa \$10. -

Apana 2. Ke ana ana i ka ana o John, Kiki, Fanny, Ellen Richardson; o "Oloewa" ka ana, ana ma Hana, Nani Kikina.

E hoowaka ana ma kahakahi ma kahi i kapaia o "Kaiakule" a holo mawaena o "Anulu" a ma keia, Hema 89 Kom. 50 Kaula, a hiki i kekahi laau lauhala; alaila ma "Anulu" no Hema 82 1/4 Kom 47 Kaula, a hiki i kekahi puni fohaku ma ka Hema ae o kekahi laau kukui; alaila ma "Anulu" no Hema 84 1/2 Kom. 68 1/10 Kaula, alaila Hema 10 Kikina, 13 Kaula; alaila ma "Pauhan" Aka 82 Kikina 168 Kaula, a hiki i kahakahi; alaila ma kahakahi Aka 4 Kom. 1 1/10 Kaula, Aka 29 1/2 Kom. 11 58/100 Kaula, hiki i kahi i hoowaka i ke ana ana.

Eia ka ili o keia ana. 211 Eka.

E nana i ke Kii ma kela ana

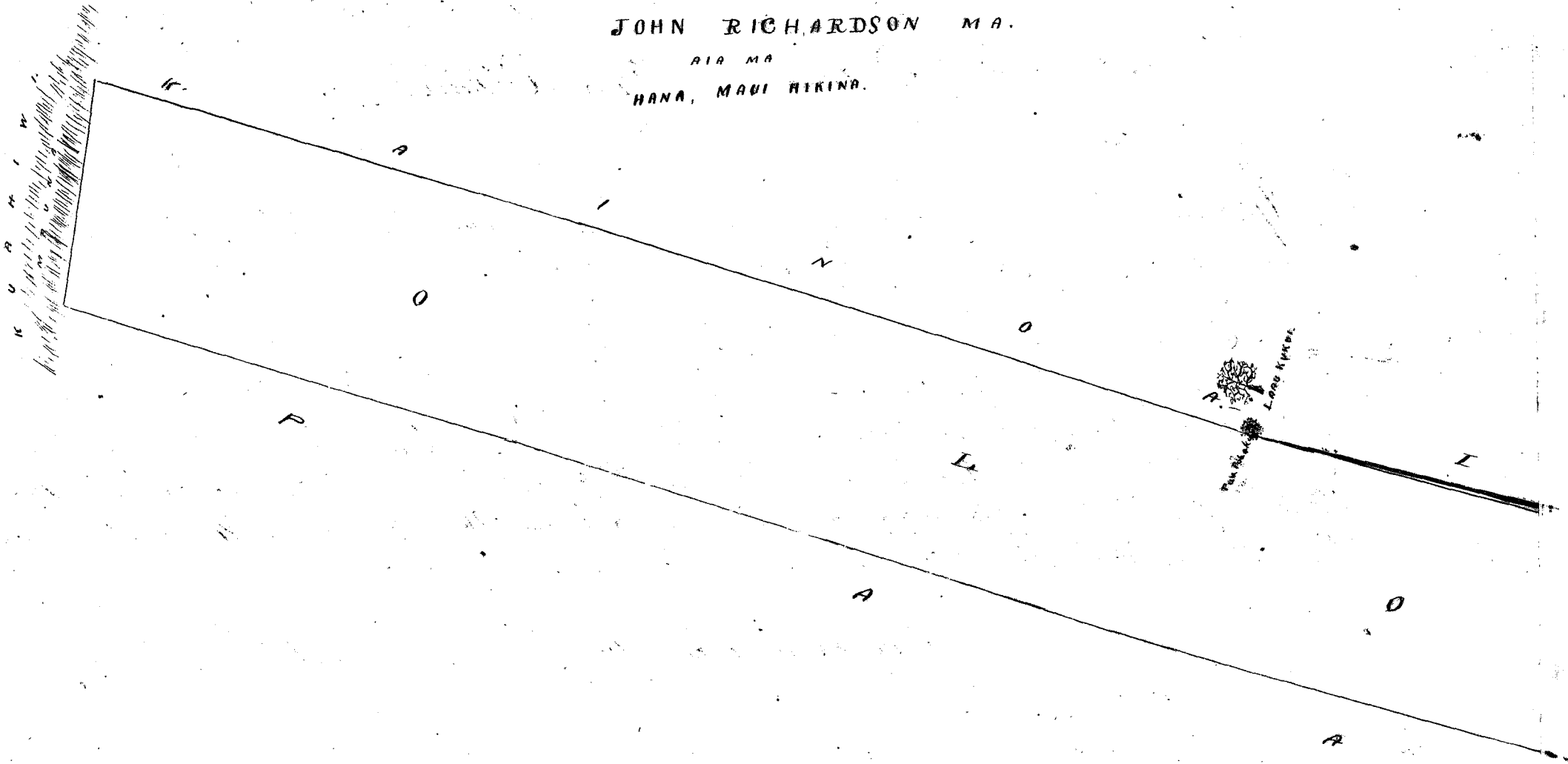
KE "OLOEWA"

ALINA O

JOHN RICHARDSON MA.

ALA MA

HANA, MAUI HIKINA.



8 Kaulahao, 1 inika ma ke kii.

Helu

Ua koi mai oia no kona wahi ma no ka
mea, ua loa ia ia keia wahi

a ua noho keakea ole ia a hiki i keia manawa.

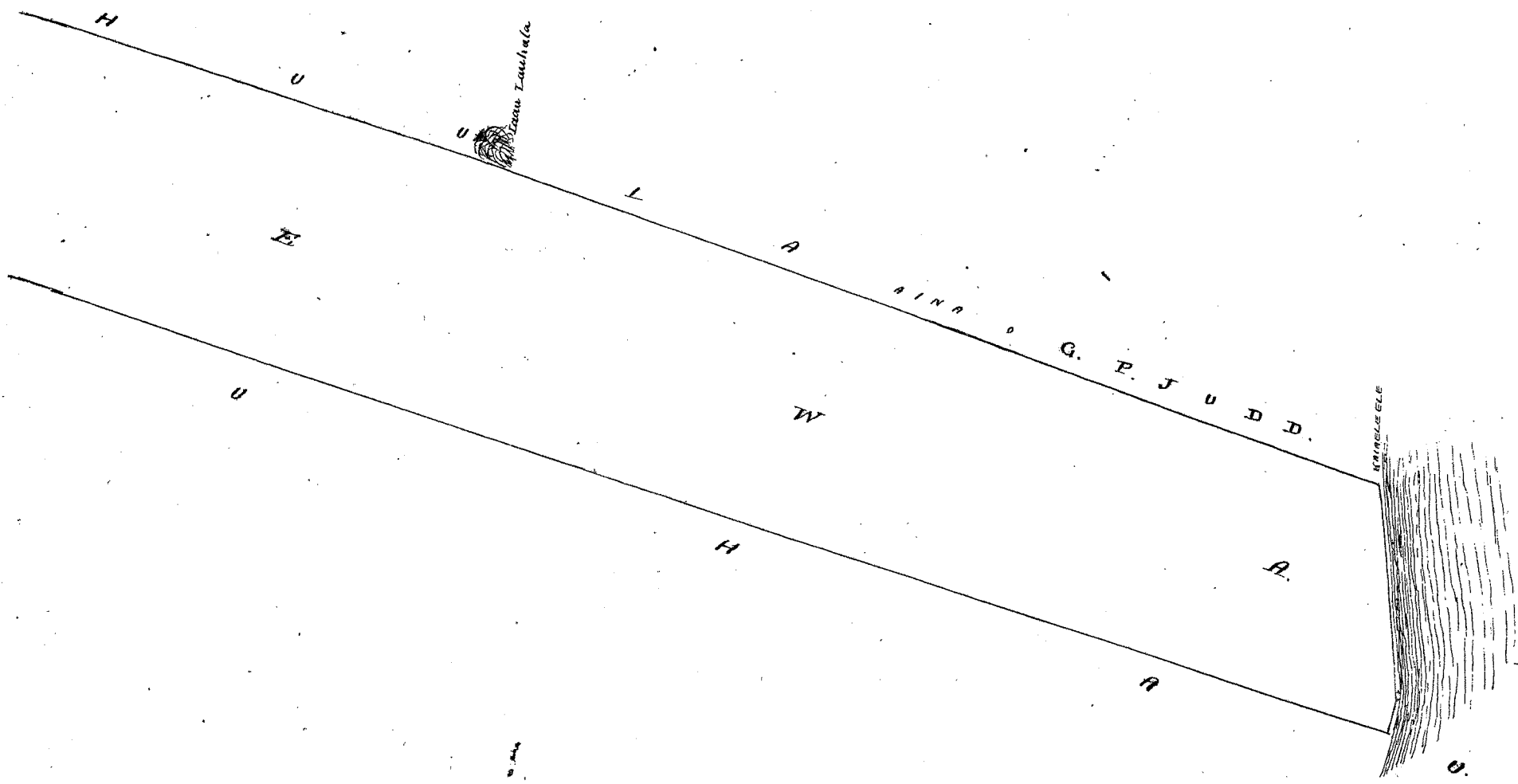
Oia ka makou e hooko nei no he kuleana hoi kona
malalo o ke ano Alodio. Ina e uku mai oia i ko ke Aupuni hapa ; alaila, ua ku
pono ia ia ka palapala sila Alodio.


Pono nae ia ia ke uku no ka hookolokolo a me ka hooholo ana i ka olelo. Penei,

No ka rumi a me ke pai ana i ka olelo ma ka Nupepa,	\$	ken.
No ke kope ana i ka olelo koina aoao,		
No ka palapala kii,		
No ka hana ana i ka la		
No ke kope ana i na olelo a na hoike,		
No ka ana ana i ka la		
No ke kope ana,		
No ka hooholo ana i ka olelo,		

Eia na palena,

Nana Awar 61. Vol. 5.





Helu 100 Hoowoaapule, no Mary, K.

Ua koi mai oia no kona wahi ma Kikihale i Honolulu, Oahu, no ka mea, ua loa ia ia keia wahi no Kaunamakea mamua loa

a ua noho keakea ole ia a hiki i keia manawa.

Oia ka makou e hooko nei no Hoowoaapule, he kuleana hoi kona malalo o ke ano Alodio. Ina e uku mai oia i ko ke Aupuni hapa ha; alaila, ua ku pono ia ia ka palapala sila Alodio.

Pono nae ia ia ke uku no ka hookolokolo a me ka hooholo ana i ka olelo. Penei,

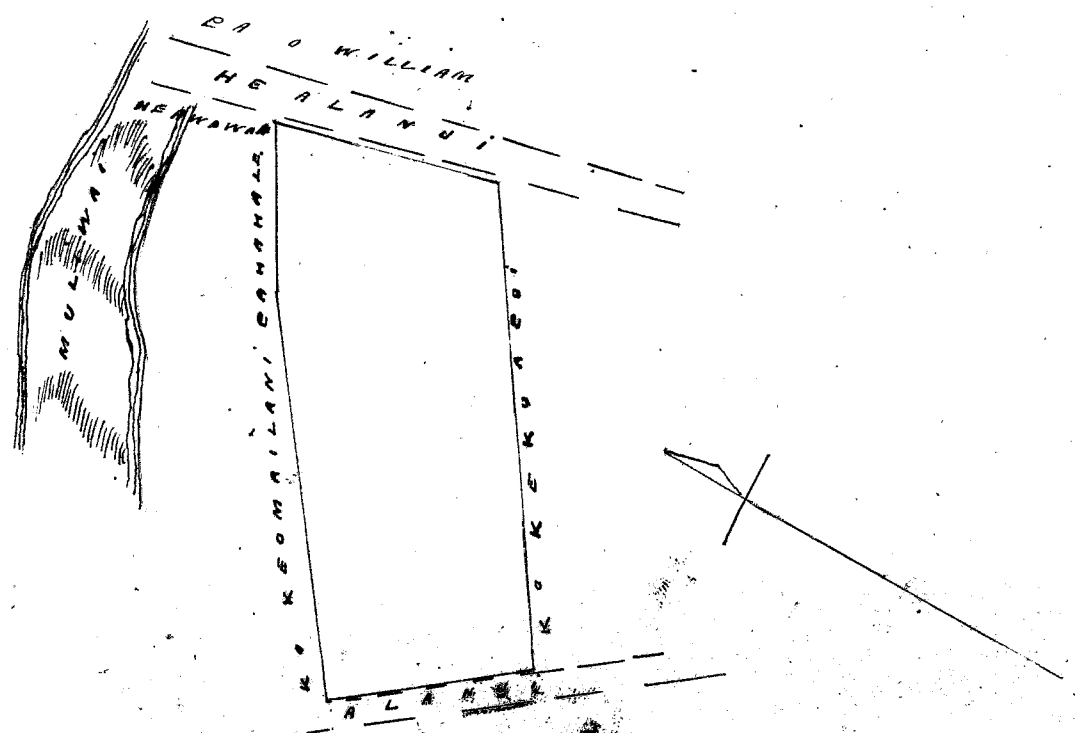
<i>P. A. Kee</i>	No ka rumi a me ke pai ana i ka olelo ma ka Nupepa,	\$ 1	ken.
	No ke kope ana i ka olelo koina / aaoa,	50	
	No ka palapala kii,	50	
<i>J. Kekaulaha</i>	No ka hana ana i ka la 30 Sepatemaba 1846,	1	
	No ke kope ana i na olelo a na hoike, 1 aaoa	75	
<i>G. M. Robertson</i>	No ka ana ana i ka la 9 June 1848.	2	50
<i>S. H. Smith</i>	No ke kope ana,	50	
	No ka hooholo ana i ka olelo, i keia la 30. a June 1852.	2	50
		<hr/>	
		9	25


Eia na palena,

Anaia e G. Richardson.

Ke ana o ka pahale, Hoowoaapule ma Honolulu. Kulanakauhale.
 Hoowoaapule ke ana ana ana ke kiki Kikihale Kema, a holo aku ka aaoa
 mua, Akau 36 30 Kikihale 1 Kaulaha 10 8/12 Kapuai, e pili ana i kahi Alanui
 Liliu, a hiki i ka pa o Keomailani ia Kama, huli Akau 55 30 Kikihale 2 Kaulaha
 11 4/12 Kapuai, e pili ana ia aaoa i ke Keomailani; pa hale ia Kama, huli
 Akau 60 Kikihale 59 5/12 Kapuai, e pili ana ia aaoa i kahi hooaawaleia i wahi
 kau waa, a hiki i ke Alanui Liliu e pili ana i ke William, huli Kema, 12 30
 Kikihale, 1 Kaulaha, 14 10/12 Kapuai, e pili ana i kahi Alanui Liliu, e pili ana
 i ke kahawai onai ke Akau wahi onai, a hiki i ke kiki Kikihale Akau o ka
 pa o Kikihale, alaila, huli a holo hou i ke kiki i hoowoaapule ke ana ana, Kema,
 55 Kikihale, 2 Kaulaha, 31 4/12 Kapuai; Eia ka li oloko o keia wahi
 482 Anaia 4 Kapuai } Kema

1053





Helu 1584. Hekei no Kaakaula.

Ua koi mai oia no kona mau wahi ma Auwahi ma Hekei no Kaakaula, no ka mea, ua loa ia ia keia mau wahi no Larama mai i ka M. A. 1845.

a ua noho keakea ole ia a hiki i keia manawa.

Oia ka makou e hooko nei no Hekei no Kaakaula he kuleana hoi kona malalo o ke ano Alodio. Ina e uku mai oia i ko ke Aupuni hapa ; alaila, ua ku pono ia ia ka palapala sila Alodio.

Pono nae ia ia ke uku no ka hookolokolo a me ka hooholo ana i ka olelo. Penei,

<i>W. L. Hee</i>	No ka rumi a me ke pai ana i ka olelo ma ka Nupepa,	
	No ke kope ana i ka olelo koina aoao,	
	No ka palapala kii,	
<i>G. M. Robertson</i>	No ka hana ana i ka la 31 Januari 1849.	
<i>J. Hekei</i>	No ke kope ana i na olelo a na hoike, 1 Aoao,	
<i>J. H. Smith</i>	No ka ana ana i ka la 2 July 1852. Uku o ke ana ana \$3.00,	
	No ke kope ana,	
	No ka hooholo ana i ka olelo, i keia la. 3 July 1852.	
		Uku pau loa \$5.00

Eia na palena,

Maia e J. P. Kalamo.

Apiana 1. 1 Loi. E hoomaka ma ka pohaku i hawaii ana x ma ka kahi Maui, o ke kahawai Puu, ke kahi Hekei o keia Ana, a e holo Maui 28 Tom. 40 pautu, a hiki i ka pohaku i hawaii ana p. ma ke kahi Hekei ana o ke koe Hekei, a Maui 60 Tom. 207 pautu ma kuama o ke koe a me Hekei, a hiki i ka pohaku, kahi Maui o keia Ana, - Alaila Heem. 36 Tom. 41 pautu ma kuama me ke Hekei, Alaila, Heem. 48 1/2 Hekei. 66 pautu, walee, a Heem. 10 Hekei. 53 pautu. ma ke ke Hekei a me kahawai, a hiki i kahi i hoomaka. Ma ia Apiana. 13588 Eka.

Apiana 2. 2 Loi. E hoomaka ma ke kahi Heem o keia Apiana, Ana, e pili ana me ke Hekei a me Hekei (9 pautu mai ka pohaku hawaii ana) a e holo Maui 46 Tom. 91 pautu. ma ke Hekei, a hiki i ka Auwai o keia Ana o Kaakaula, no Hekei mai, kahi - Alaila Maui 42 Hekei. 82 pautu ma ke kahi Heem o ke Auwai a hiki i ke Hekei, Alaila, - Heem. 49 Hekei. 94 pautu. kahi, a Heem. 44 1/2 Tom. 88 pautu ma ke Hekei a hiki i kahi i hoomaka, Ma ia Apiana 07844 Eka

07844
13588
21532

E nana Aoao 821.

Helu 8555 M. Haina.

Ua koi mai oia no kona mau wahi ma Hului Honolulu Oahu. no ka mea, ua loa ia ia keia mau wahi ma Hawaii mai i ka makahiki 1831.

a ua noho keakea ole ia a hiki i keia manawa.

Oia ka makou e hooko nei no he kuleana hoi kona malalo o ke ano Alodio. Ina e uku mai oia i ko ke Aupuni hapa ; alaila, ua ku pono ia ia ka palapala sila Alodio.

Pono nae ia ia ke uku no ka hookolokolo a me ka hooholo ana i ka olelo. Penei,

W. Lee
G. M. Robertson
J. Kekaulahas
J. M. Smith

	\$	ken.
No ka rumi a me ke pai ana i ka olelo ma ka Nupepa,	1	
No ke kope ana i ka olelo koinu / aoao,		50
No ka palapala kii,		50
No ka hana ana i ka la 25 o Novemaba 1851,	1	
No ke kope ana i na olelo a na hoike, 1/2 Awao.		25
No ka ana ana i ka la 18 Sept & 27 Nov. 1851.	3	
No ke kope ana,		50
No ka hooholo ana i ka olelo, i ka la 9 July 1852.		250
Pau loa	9	25

Eia na palena,

Anaia e A. F. Turner.

Apana 1. Aina Kalo.
Choomaka ana ana ke kahi Akau, a e holo ana.

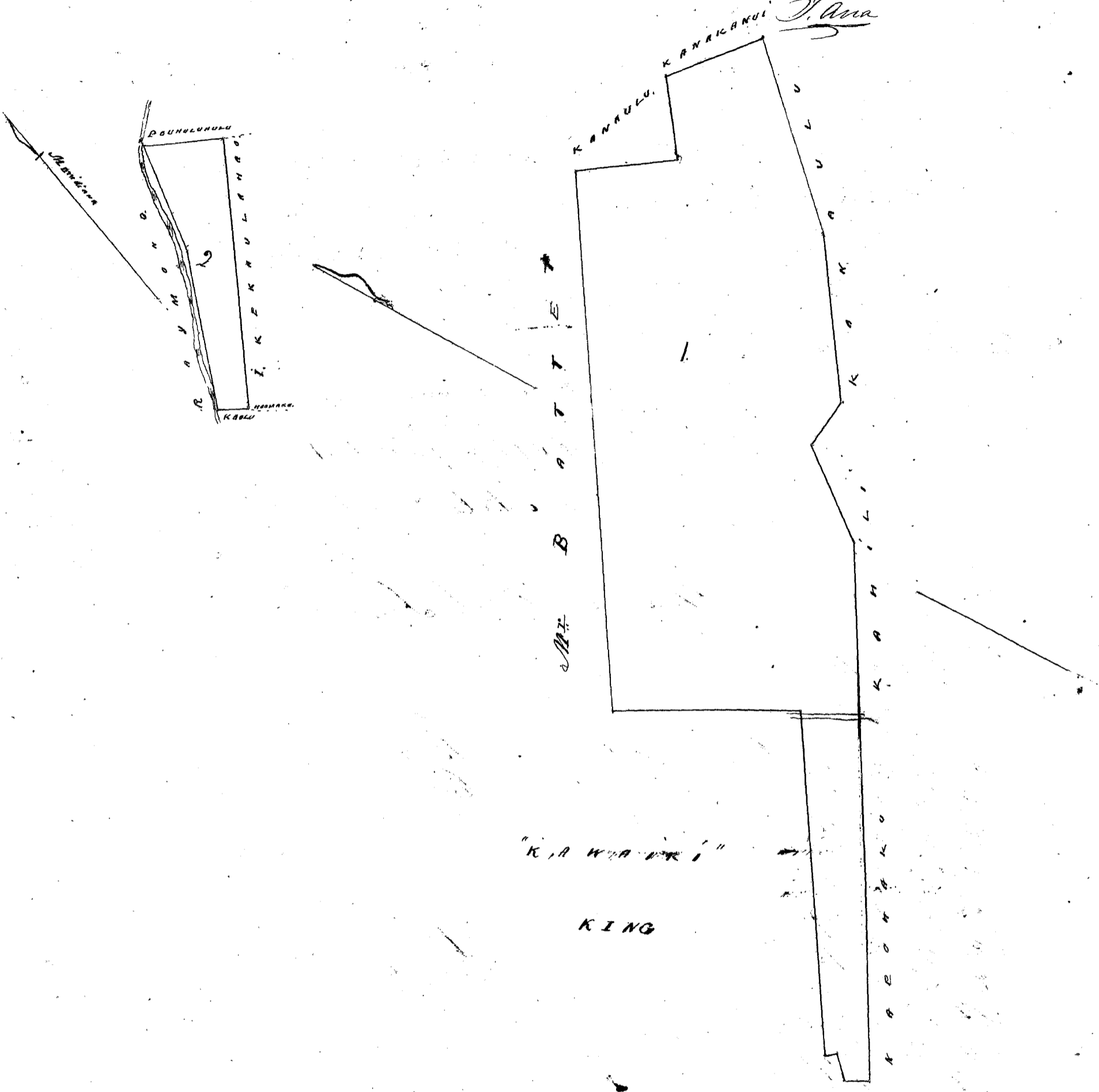
- Ke 58 Kom. 498 paunani e pili ana i ke Batter.*
- Ke 29 Kei 170 " " Hawaii.*
- Ke 50 Kom. 79 " " "*
- Ke 60 Kom. 236 " " "*
- Ke 4 Kom. 47 " " "*
- Ak. 60 Kei 498 " " Napohaku.*
- Ak. 39 Kei 93 " " Hanalei.*
- Ke 83 Kei 48 " " "*
- Ak. 56 Kei 150 " " "*
- Ak. 45 Kei 190 " " "*
- Ak. 48 Kom. 90 " " Hanalei.*
- Ke 53 Kom. 76 " " Hanalei.*
- Ak. 45 Kom. 95 " " "*

ap 1. 302
2. 355
552

Apana 2. Ke ana ana o ka Apana Aina o M. Haina, Aia ma Hului Oahu Honolulu Mokupuni Oahu.

Choomaka ana ka pohaku i kuhulua ana ke kahi Komohana o ka Apana i ke ia M. Haina e pili ana me Keolu, ke kahi Keitima Makai o keia Apana, a holo Akau 49 Kom. 25 Kapuai ana ka awa makai a hiki i ka pohaku pax o Raymond, alaila Akau 31 Kei 142 Kap. pohaku pax a me Akau 21 Kei 108 1/2 Kap. ma ka aina Kahiko o Raymond a hiki

pohatu pea + ma kuana o ka lo; Alaila Hoena 53 1/4 Heik: 73 Kapuai
 ma Puhuluhulu, a hiki i ka pohatua pea + ma kuana, ke kiki: Hikiina
 mauka o keia Oina; Alaila He. 37 1/2 Honi: ma ke Hoena no M. Haina
 a hiki i kahi i hoomatikai. Ika ia Afana 350 Anana
 P. P. Malama
 I. Ana



1/2
 1/4
 1/8
 1/16
 1/32
 1/64
 1/128
 1/256
 1/512
 1/1024
 1/2048
 1/4096
 1/8192
 1/16384
 1/32768
 1/65536
 1/131072
 1/262144
 1/524288
 1/1048576
 1/2097152
 1/4194304
 1/8388608
 1/16777216
 1/33554432
 1/67108864
 1/134217728
 1/268435456
 1/536870912
 1/1073741824
 1/2147483648
 1/4294967296
 1/8589934592
 1/17179869184
 1/34359738368
 1/68719476736
 1/137438953472
 1/274877906944
 1/549755813888
 1/1099511627776
 1/2199023255552
 1/4398046511104
 1/8796093022208
 1/17592186044416
 1/35184372088832
 1/70368744177664
 1/140737488355328
 1/281474976710656
 1/562949953421312
 1/1125899906842624
 1/2251799813685248
 1/4503599627370496
 1/9007199254740992
 1/18014398509481984
 1/36028797018963968
 1/72057594037927936
 1/144115188075855872
 1/288230376151711744
 1/576460752303423488
 1/1152921504606846976
 1/2305843009213693952
 1/4611686018427387904
 1/9223372036854775808
 1/18446744073709551616
 1/36893488147419103232
 1/73786976294838206464
 1/147573952589676412928
 1/295147905179352825856
 1/590295810358705651712
 1/1180591620717411303424
 1/2361183241434822606848
 1/4722366482869645213696
 1/9444732965739290427392
 1/18889465931478580854784
 1/37778931862957161709568
 1/75557863725914323419136
 1/151115727451828646838272
 1/302231454903657293676544
 1/604462909807314587353088
 1/1208925819614629174706176
 1/2417851639229258349412352
 1/4835703278458516698824704
 1/9671406556917033397649408
 1/19342813113834066795298816
 1/38685626227668133590597632
 1/77371252455336267181195264
 1/154742504910672534362390528
 1/309485009821345068724781056
 1/618970019642690137449562112
 1/1237940039285380274899124224
 1/2475880078570760549798248448
 1/4951760157141521099596496896
 1/9903520314283042199192993792
 1/19807040628566084398385987584
 1/39614081257132168796771975168
 1/79228162514264337593543950336
 1/158456325028528675187087900672
 1/316912650057057350374175801344
 1/633825300114114700748351602688
 1/1267650600228229401496703205376
 1/2535301200456458802993406410752
 1/5070602400912917605986812821504
 1/10141204801825835211973625643008
 1/20282409603651670423947251286016
 1/40564819207303340847894502572032
 1/81129638414606681695789005144064
 1/162259276832213363391578010288128
 1/324518553664426726783156020576256
 1/649037107328853453566312041152512
 1/1298074214657706907132624082305024
 1/2596148429315413814265248164610048
 1/5192296858630827628530496329220096
 1/10384593717261655257060992658440192
 1/20769187434523310514121985316880384
 1/41538374869046621028243970633760768
 1/83076749738093242056487941267521536
 1/166153499476186484112975882535042672
 1/332306998952372968225951765070085344
 1/664613997904745936451903530140170688
 1/1329227995809491872903807060280341376
 1/2658455991618983745807614120560682752
 1/5316911983237967491615228241121365504
 1/10633823966475934983230456482242731008
 1/21267647932951869966460912964485462016
 1/42535295865903739932921825928970924032
 1/85070591731807479865843651857941848064
 1/170141183463614959731687303715883696128
 1/340282366927229919463374607431767392256
 1/680564733854459838926749214863534784512
 1/1361129467708919677853498429727069569024
 1/2722258935417839355706996859454139138048
 1/5444517870835678711413993718908278276096
 1/10889035741671357422827987437816556552192
 1/21778071483342714845655974875633113104384
 1/43556142966685429691311949751266226208768
 1/87112285933370859382623899502532452417536
 1/174224571866741718765247799005064904835136
 1/348449143733483437530495598010129809670272
 1/696898287466966875060991196020259619340544
 1/1393796574933933750121982392040519236681088
 1/2787593149867867500243964784081038473362176
 1/5575186299735735000487929568162076947244352
 1/1115037259947147000097585913632415395448864
 1/2230074519894294000195171827264830790897728
 1/4460149039788588000390343654521661581795456
 1/8920298079577176000780687309043323163590912
 1/17840596159154352001561374618086646327181824
 1/35681192318308704003122749236173292654363648
 1/71362384636617408006245498472346585308727296
 1/142724769273234816012490996944693170617454592
 1/285449538546469632024981993889386341234909184
 1/570899077092939264049963987778772682469818368
 1/1141798154185878528099927975557545364939636736
 1/2283596308371757056199855951115090729879273472
 1/4567192616743514112399711902230181459758546944
 1/9134385233487028224799423804460362919517093888
 1/18268770466974056449598847608920725839034187776
 1/36537540933948112899197695217841451678068375552
 1/73075081867896225798395390435682903356136751104
 1/146150163735792451596790780871365806712273502208
 1/292300327471584903193581561742731613424547004416
 1/584600654943169806387163123485463226849094008832
 1/1169201309886339612774326246970926453698188017664
 1/2338402619772679225548652493941852907396376035328
 1/4676805239545358451097304987883705814792752070656
 1/9353610479090716902194609975767411629585504141312
 1/18707220958181433804389219951534823259171008282624
 1/37414441916362867608778439903069646518342016565248
 1/74828883832725735217556879806139293036684033130496
 1/149657767665451470435113759612278586073368066260992
 1/299315535330902940870227519224557172146736132521984
 1/598631070661805881740455038449114344293472265043968
 1/1197262141323611763480910076898228688586944530087936
 1/2394524282647223526961820153796457377173889060175872
 1/4789048565294447053923640307592914754347778120351744
 1/9578097130588894107847280615185829508695556240703488
 1/19156194261177788215694561230371659017391112481406976
 1/38312388522355576431389122460743318034782224962813952
 1/76624777044711152862778244921486636069564449925627904
 1/153249554089422305725556489842973272139128899851455808
 1/306499108178844611451112979685946544278257799702911712
 1/612998216357689222902225959371893088556515599405823424
 1/1225996432715378445804451918743786177113031198811664688
 1/245199286543075689160890383748757235422606399762329376
 1/490398573086151378321780767497514470845212799524658752
 1/980797146172302756643561534995028941690425599049317504
 1/1961594292344605513287123069990057883380851198098635008
 1/3923188584689211026574246139980115766761703996197270016
 1/7846377169378422053148492279960231533523407992394540032
 1/1569275433875684410629698455992046306704681594478908064
 1/3138550867751368821259396911984092613409363188957816128
 1/6277101735502737642518793823968185226818726377915632256
 1/12554203471005475285037587647936370533637452755831264512
 1/25108406942010950570075175295872741067274905511662529024
 1/50216813884021901140150350591745482144549011023325058048
 1/100433627768043802280300701183490964289098020466650116096
 1/200867255536087604560601402366981928578196040933300232192
 1/401734511072175209121202804733963857564392081866600464384
 1/803469022144350418242405609467927715128784163733200928768
 1/160693804428870083648481121893585428225756326746640185536
 1/321387608857740167296962243787170856451512653493280370872
 1/642775217715480334593924487574341712903025306986560741744
 1/128555043543096066918784897514868342580605061397312148288
 1/257110087086192133837569795029736685161210122794624376576
 1/514220174172384267675139590059473370322420245589248753152
 1/1028440348344768535350279180118946740644840491178497506304
 1/2056880696689537070700558360237893481289680982356995012608
 1/4113761393379074141401116720475786962579361964713990025216
 1/8227522786758148282802233440951573925158723929427980050432
 1/16455045573516296565604466881903147850317447858855960100864
 1/32910091147032593131208933763806295700634895717711920201728
 1/65820182294065186262417867527612591401269791435423840403456
 1/131640364588130372524835735055225182802539582870847680806912
 1/263280729176260745049671470110450365605079165741695361613824
 1/526561458352521490099342940220900731210158331483390722427648
 1/1053122916705042980198685880441801462420316662966781444855296
 1/2106245833410085960397371760883602924840633325933562889710592
 1/4212491666820171920794743521767205849681266651867125779421184
 1/8424983333640343841589487043534411699362533303734251558842368
 1/16849966673280687683178974087068823988725066607468503117684736
 1/33699933346561375366357948174137647977450133214937006235369472
 1/67399866693122750732715896348275295954900266429874012470738944
 1/134799733386245501465431796976545911909800532859748024941477888
 1/269599466772491002930863593953091838199601065719496049882955776
 1/539198933544982005861727187906183676399202131438992099765911552
 1/107839786708996401172345437581236735279840426287798419953182304
 1/215679573417992802344690875162473470559680852575596839906364608
 1/431359146835985604689381750324946941119361705151193679812729216
 1/862718293671971209378763500649893882238723410302387359625458432
 1/1725436587343942418757527001299787764477446820604774719250916864
 1/3450873174687884837515054002599575528954933641209549438501833728
 1/6901746349375769675030108005199151057909867282419098877003667456
 1/13803492698751539350060216010398302115819734564838197754007334912
 1/276069853975030787001204320207966042316394691296763955080146688
 1/552139707950061574002408640415932084632789382593527910160293376
 1/1104279415900123148004817280831864169265578765187055820320586752
 1/2208558831800246296009634561663728338531157530374111640641173504
 1/4417117663600492592019269123327456677062315060748223281282347008
 1/8834235327200985184038538246654913354124630121496446562564694016
 1/17668470654401970368077076493309826708249260242992893125129388128
 1/35336941308803940736154152986619653416498520485985786250258776256
 1/70673882617607881472308305973239306832997040971971572500517552512
 1/141347765235215762944616611946478613665994081943943145001035105024
 1/282695530470431525889233223892957227331988163887886290002070210048
 1/565391060940863051778466447785914454663976327775772580004140420992
 1/1130782121881726103556932895571828909327952655551545160008280841984
 1/2261564243763452207113865791143657818655905311103090320016561683968
 1/4523128487526904414227731582287315637311810622206180640033123367936
 1/9046256975053808828455463164574631274623621244412361280066246735872
 1/18092513950107617656910926329149262549247242488824722560132493471744
 1/36185027900215235313821852658298525098494484977649445120264986943488
 1/72370055800430470627643705316597050196988969955298890240529973886976
 1/144740111600860941255287410633194100393977939910597780481059947773952
 1/289480223201721882510574821266388200787955879821195560962119895547904
 1/578960446403443765021149642532776401575911759642391121924239791095808
 1/1157920892806887530042299285065552803151823519284782243884479581791616
 1/2315841785613775060084598570131105606303647038569564487768959163583232
 1/4631683571227550120169197140262211212607294077139128975537918327166464
 1/9263367142455100240338394280524422425214588154278257951075836654332928
 1/18526734284910200480676785610488844510429176288556515901517673308655856
 1/37053468569820400961353571220977689020858352577113031803035346617311712
 1/74106937139640801922707142441955378041716705154226063606070693234623424
 1/148213874279281603845414284883907560834233410308452127212141866469246848
 1/29

Ua koi mai oia no kona wahi ma *Kabawahine Honolulu, Oahu,* no ka mea, ua loa ia ia keia wahi no *Kerofu* mai i ka manawa o ke kaha ana ma *Sana'i* i ka makakahi *Hohehu* tansani ewahi kaneri iwakalauakumawaha.

Apana 1

a ua noho keakea ole ia a hiki i keia manawa.

Oia ka makou e hooko nei no *Hamumu;* — he kuleana hoi kona malalo o ke ano Alodio. Ina e uku mai oia i ko ke Aupuni hapa *ha*; alaila, ua ku pono ia ia ka palapala sila Alodio.

Pono nae ia ia ke uku no ka hookolokolo a me ka hooholo ana i ka olelo. Penei,

W. Lee
G. M. Robertson
J. H. Smith
M. Kapulaho
Samuel

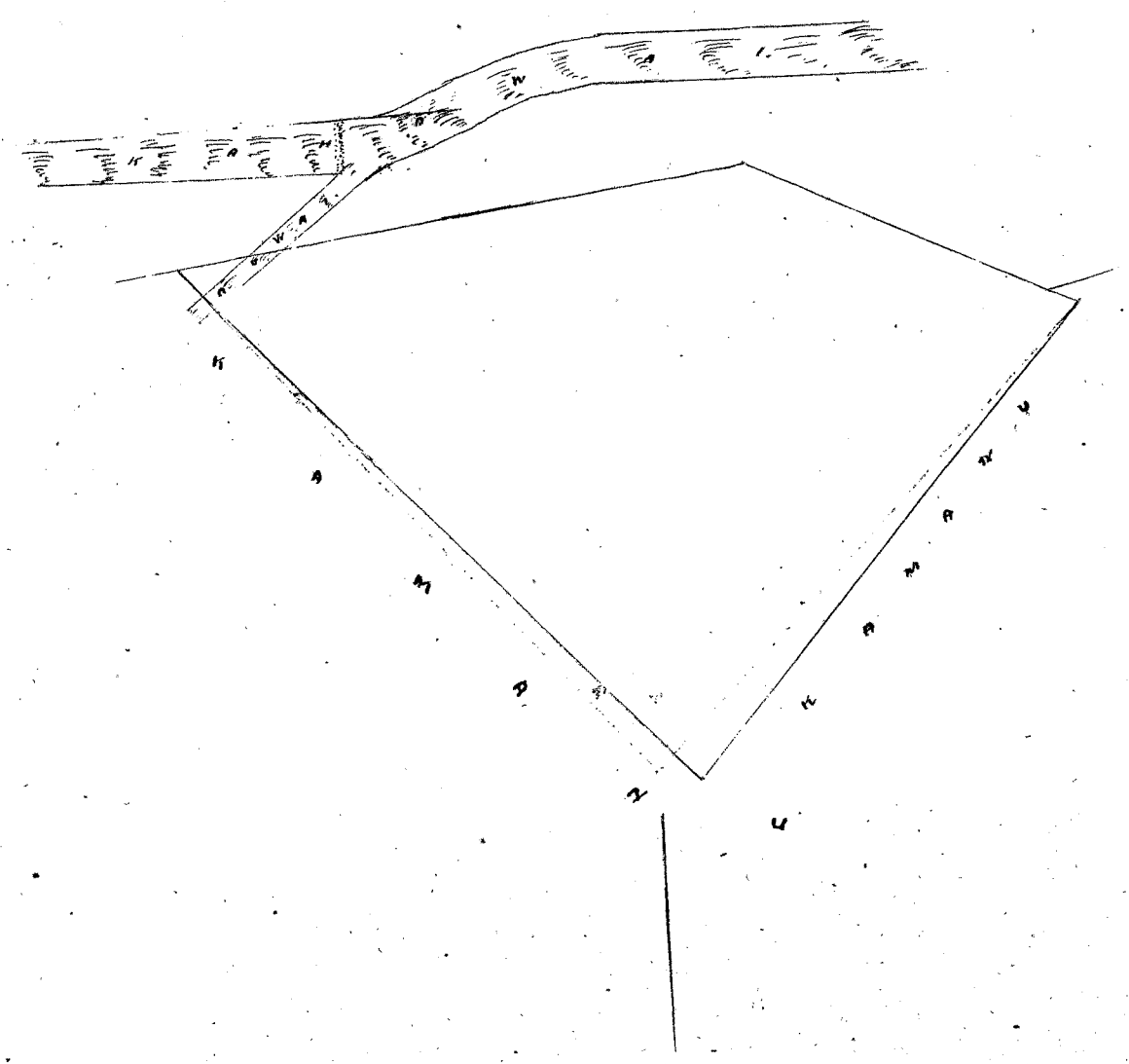
	\$	ken.
No ka rumi a me ke pai ana i ka olelo ma ka Nupepa,	1	
No ke kope ana i ka olelo koinu / aono,		50
No ka palapala kii,		50
No ka hana ana i ka la 17 Mei 1848	1	
No ke kope ana i na olelo a na hoike,		50
No ka ana ana i ka la	2	
No ke kope ana,		50
No ka hooholo ana i ka olelo, i ka la 23. Iulai 1852	2	50
	<u>8</u>	<u>50</u>

Eia na palena, *Anania & A. F. Turner*

Pahale. E hoomaka ana ma ke kahi *Komohoua*, a eshoo ana *Hema 43°* ki 194 pautu e pili ana i ko *Hamumu*, alaila *Alk. 41°* 165 pautu e pili ana i ko *Hamumu*, alaila *Alk. 64°* ko 95 pautu e pili ana i ko *Hamumu*, alaila *He. 82½°* ko 156 pautu e pili ana i ko *Hamumu* a hiki i kahi i hoomaka i

Costs above included in \$4.50 paid

0. 19600 Eka (via 236 Anana.)
65 No - 1. 58 E
420 75 57



Handwritten text at the top of the page, including a date and possibly a recipient's name, though the characters are difficult to decipher due to the image quality.

Several lines of handwritten text in the upper middle section of the page, continuing the message or list.

A block of handwritten text in the middle section, possibly containing a list of items or a detailed account.

Another section of handwritten text, appearing as several lines of cursive script.

Text in the lower middle section of the page, continuing the handwritten content.

The bottom section of the page, containing the final lines of handwritten text.

Helu 1133 Kaneheana ✓

Ua koi mai oia no kona wahi ma Kawaiti, Honolulu, Oahu, no ka
mea, ua loa ia ia keia wahi mo Mr Butler mai i ka M.H. 1835

a ua noho keakea ole ia a hiki i keia manawa.

Oia ka makou e hooko nei no Kaneheana he kuleana hoi kona
malalo o ke ano Alodio. Ina e uku mai oia i ko ke Aupuni hapa ; alaila, ua ku
pono ia ia ka palapala sila Alodio.

Pono nae ia ia ke uku no ka hookolokolo a me ka hooholo ana i ka olelo. Penei,

W. Lee
G. M. Robertson
J. H. Smith
Lawson
Kekaulahao

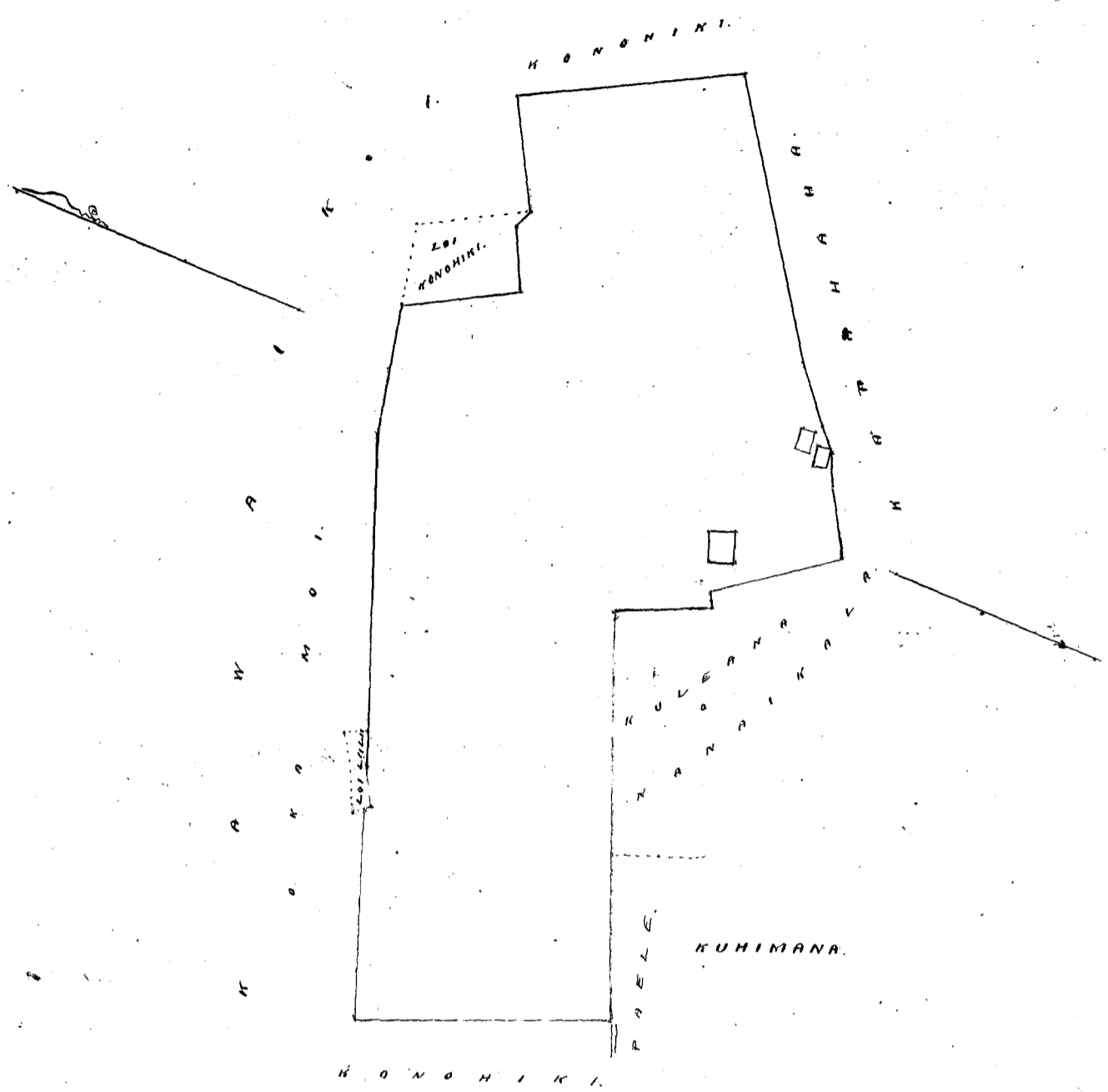
	\$	ken.
No ka rumi a me ke pai ana i ka olelo ma ka Nupepa,	1	
No ke kope ana i ka olelo koina aaoa,		50
No ka palapala kii,		50
No ka hana ana i ka la	1	
No ke kope ana i na olelo a na hoike,		75
No ka ana ana i ka la 19 Iulai 1852.	6	
No ke kope ana,		50
No ka hooholo ana i ka olelo, i keia la 23 o Iulai 1852.	2	50
		<u>12.75</u>

Eia na palena, Anaia e J. P. Kalamia.

12 Loi ma Kawaiti o Mikapala Ali no Honolulu, Oahu.

E hoomaka ma ka pohaku i hooilonia x e waiho ana me ka omole ma ke
kiki Hema i keia uina ma ka aao makai i pili ana me ka auwai uia ma o keia a me ko
Paele kuleana ma Kauhaimana a me ka lili o ke Konoiki. A e holo Ukaui 24° Komohana 2,03 Haul.
ma kuana me ke ke Konoiki a hiki i ka pohaku i hooilonia x e pili ana me ka palena o Kawa
iki Mori. Alaila Ukaui 70° Sik. (180° meene L.A. 6 punku ma kuana o ka hoi Loi meke. Ma
214° N.P.A. meke keia keia i ka pae o ka Loi lili. Ma ka pae o ka lili ka mekema) 5,04
Haul. a hiki i ka hoi anahua, a Ak. 77° Sik. 105 Panku e holo ana ia mau aao me ka palena
o Kawaiti Mori a hiki i ka Loi Konoiki. Alaila Hema 31° Sik. 100 Panku, ua kee, a Ak. 65°
Sik. 56° P. a ke 66° Sik. 14° P. pili ana ia mau aao me Konoiki. Alaila Ukaui 61° Sik. 100 Panku ma
Kawaiti Mori a hiki i ka pohaku pohaku x ma ke kiki Ukaui ma ka o keia. Alaila Hema 29° Sik.
193 Panku me Konoiki a hiki i ka Pahaha. Alaila Hema 58 1/2 Kom. 2 1/2 Haul. a Hema 49 1/2
Kom. 71 Panku a hiki i ke kiki Ali. ma ka o ka Hale Makai, a Hema 62 1/2 Ho. 95 Panku ma Kapahala
ia mau aao a hiki i ko Kamaikala, Alaila Ukaui 38° Ho. 119 Panku, a Hema 68° Kom. 14 Panku
a Ukaui 28° Ho. 80 Panku, a Hema 68 3/4 Ho. (ma 200 Panku pae Kamaikala) 3 3/100 Haul. ma ko
Kamaikala a me Paele a hiki i ka hoi hoomaka i

Ma keia uina 2 5/100 Haul.



K U L E A N A

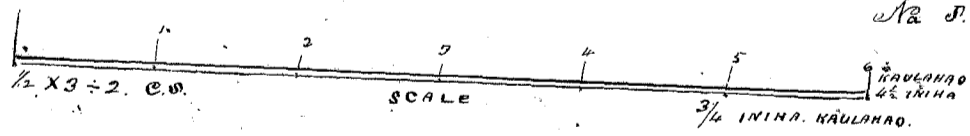
No. 1133

K A N E H E H E N A

ma

K A W A I K I, H O N O L U L U,
O A H U.

S^r J. P. Kalama



KAULAHAO
1/2 ININA

Ua koi mai oia no kona wahi ma *Kooka, Lahaina, Maui*; no ka mea, ua loa ia ia keia wahi no ke *Alii Kamehameha III* mai

a ua noho keakea ole ia a hiki i keia manawa.

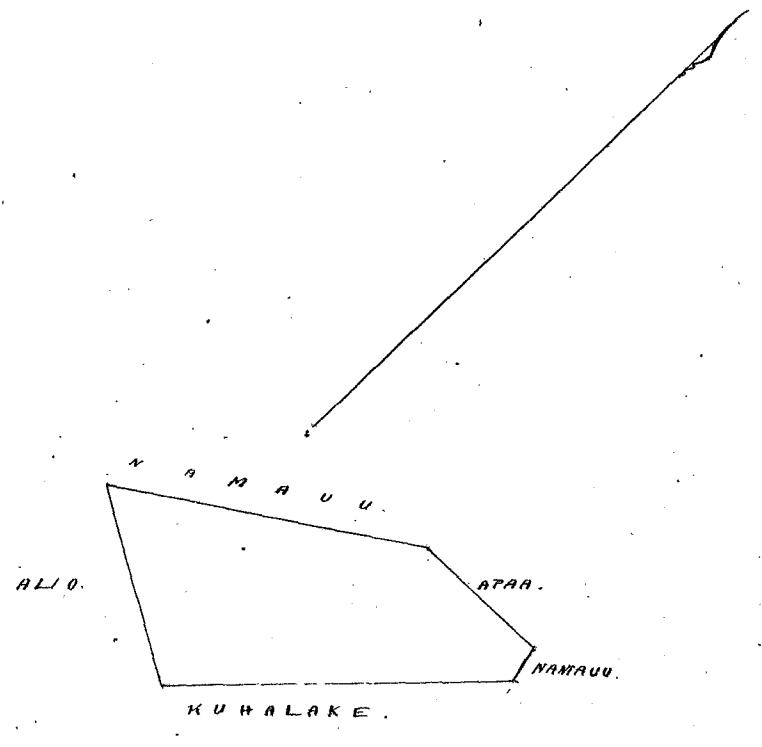
Oia ka makou e hooko nei no *Wm. L. Hoonaui*, he kuleana hoi kona malalo o ke ano Alodio. Ina e uku mai oia i ko ke Aupuni hapaha; alaila, ua ku pono ia ia ka palapala sila Alodio.

Pono nae ia ia ke uku no ka hookolokolo a me ka hooholo ana i ka olelo. Penei,

<i>W. Lee</i>	No ka rumi a me ke pai ana i ka olelo ma ka Nupepa,	1	ken.
	No ke kope ana i ka olelo koina aaoa,	50	
	No ka palapala kii,	50	
<i>J. H. Smith</i>	No ka hana ana i ka la	1	
	No ke kope ana i na olelo a na hoike,	75	
<i>G. M. Robertson</i>	No ka ana ana i ka la		
<i>J. Kaulahao</i>	No ke kope ana,	50	
	No ka hooholo ana i ka olelo, i keia la 26. o. Iulai 1852.	2 50	
	<i>Pau loa</i>		
		<u>6.75</u>	

Eia na palena, *Anaia* a *W. J. Alexander*

Ke palapala hoakaka i ke ana ana i ke wahi *Apana ana Kuleana* a *Wm. L. Hoonaui* Helu 378 e wahi ana ma *Kooka, Lahaina, Maui*.
 E hoomaka ana ma ke kipi *Komohana* a e holo ana *Ahan 52 3/4* *Hikina 3,40* *Kaulahao* e pili ana me *Namauu*. *Ahan 88 1/2* *Hikina 1,58* *Kaulahao* e pili ana me *Apa*. *Hema 15* *Hikina 0,44* *Kaulahao* e pili ana me *Kamaua*, *Hema 43* *Komohana 3,67* *Kaulahao* e pili ana me *Kuhalake*. *Ahan 62* *Komohana 2,15* *Kaulahao* e pili ana me *Alii* i ke wahi i hoomaka ai.
 Ka ili *Elua Ruda* a me *Umikumamaluwa Ruda*.



Helu 4600 & 6546 W. K. Hoonaulu

Ua koi mai oia no kona wahi ma Hanowai ma Molokai; no ka mea, ua loa ia ia keia wahi no ke Alii Kamehameha III mai i keo Mahela Aina ana i ka makahiki Cookahitansani ewalu haueri kanaka humamawalu

a ua noho keakea ole ia a hiki i keia manawa.

Oia ka makou e hooko nei no W. K. Hoonaulu he kuleana hoi kona malalo o ke ano Alodio. Ina e uku mai oia i ko ke Aupuni hapa ha; alaila, ua ku pono ia ia ka palapala sila Alodio. Noe nae na kuleana o na Kanaka maloko.

Pono nae ia ia ke uku no ka hookolokolo a me ka hooholo ana i ka olelo. Penei,

<i>W. K. Hoonaulu</i>	No ka rumi a me ke pai ana i ka olelo ma ka Nupepa,	\$	ken.
	No ke kope ana i ka olelo koina aoo,		
<i>G. M. Robertson</i>	No ka palapala kii,		
	No ka hana ana i ka la		
<i>J. H. Smith</i>	No ke kope ana i na olelo a na hoike,		
	No ka ana ana i ka la		
<i>Francis</i>	No ke kope ana,		
<i>J. M. Kaulahau</i>	No ka hooholo ana i ka olelo, i keia la 26 o Julai, 1852.		
	<i>Uku Puni</i>		\$ 15. —

Eia na palena,

Ua hooko aku makou i keia kuleana mamuli o na olelo o ke Kanawai Iku i hooholoia i ka la 19 o Iune M. J. 1852.

Series 288: Land Commission Awards, vol. 2

Pages mis-numbered. No pages 1564 – 1565.

Series 288: Land Commission Awards, vol. 2

Pages mis-numbered. No pages 1564 – 1565.

Helu 96 *Puna Kaeo* ✓

Uā koi mai oia no kona wahi ma *Honolulu nei, ma ka Moku o Puna Kaeo*, no ka
mea, ua loa ia ia keia wahi *no M. Kekauonohi mai*

a ua noho keakea ole ia a hiki i keia manawa.

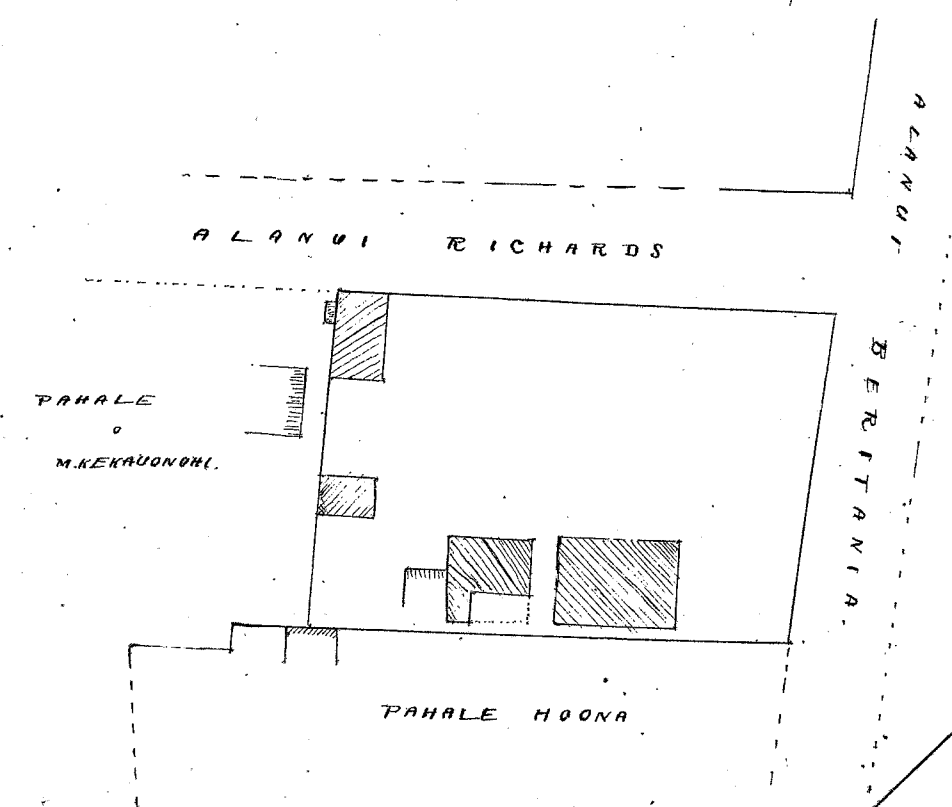
Oia ka makou e hooko nei no *Puna Kaeo*; he kuleana hoi kona
malalo o ke ano Alodio. Ina e uku mai oia i ko ke Aupuni hapa *ha*; alaila, ua ku
pono ia ia ka palapala sila Alodio.

Pono nae ia ia ke uku no ka hookolokolo a me ka hooholo ana i ka olelo. Penei,

<i>W. Lee</i>	No ka rumi a me ke pai ana i ka olelo ma ka Nupepa,	\$ 1	ken.
	No ke kope ana i ka olelo koina aao,	50	
	No ka palapala kii,	50	
<i>J. H. Smith</i>	No ka hana ana i ka la 16 Sept. 1846.	1	
	No ke kope ana i na olelo a na hoike,	75	
<i>G. M. Robertson</i>	No ka ana ana i ka la 10 Sitemaba 1851. <i>Ukuia ke ana ana #3.</i>	50	
<i>C. Kekaulahas</i>	No ka hooholo ana i ka olelo, i keia la 26 o Julai 1852.	2 50	
		<u>\$ 6.75</u>	

Eia na palena, *Anaia e S. P. Kalama*

Kuleana Pahale o M. Kekauonohi i haawia ia Puna Kaeo, Honolulu, Oahu.
E hoomaka ma ke kahi Hikina Makai o keia Pahale e pili ana me ka Pahale
Coona a me ke M. Kekauonohi no Levi T. A. Hoalewa, a e holo Akau 41 Kom. 11 1/2 Kapuai ma
ke Hoalewa a hiki i ke kahi Kom. Makai o ke Hale Laanilike o keia pa e pili ana me ke Alanui
Richards. Alaila Akau 46 Hik. 174 Kapuai ma ke kahi Aema o ke Alanui Richards a hiki
i ke kahi Komok. Ma keia Pahale e pili ana me ke Alanui Beritania, Alaila Coona 38
Hik. 116 Kapuai ma ke kahi Makai o ke Alanui Beritania a hiki i ke kahi Hikina Ma keia
keia e pili ana me ka Pahale Coona. Alaila Coona 45 Kom. ma ke aono analoko o keia pa e
pili ana me ka Pa Coona a hiki i kahi i hoomaka i.
Ma ia Apana 555 Anana, 15 Kapuai





Helu 247 C. Kanaina (no Wth Lualilo)

Ua koi mai oia no kona wahi ma Honolulu, ma ka Mokupuni Oahu; no ka mea, ua loa ia ia keia wahi no M. Kekaulaohi. I kona makuahine mai, aha he wahi keia i hooapaapa mu ia no ke koi ana oia o S. Kuluwailehua, a na mu i na hoike i hanaia, nolaila; wa. onahelu ma Luma. Hoona e like me ka holo like i na awa lua a ua noho keakea ole ia a hiki i keia manawa.

Oia ka makou e hooko nei no C. Kanaina (no Wth Lualilo); he kuleana hoi kona malalo o ke ano Alodio. Ina e uku mai oia i ko ke Aupuni hapa ha; alaila, ua ku pono ia ia ka palapala sila Alodio.

Pono nae ia ia ke uku no ka hookolokolo a me ka hooholo ana i ka olelo. Penci,

W. L. L.

No ka rumi a me ke pai ana i ka olelo ma ka Nupepa,

	\$	Ken.
No ka rumi a me ke pai ana i ka olelo ma ka Nupepa,	1	
No ke kope ana i ka olelo koina aaoa,	50	
No ka palapala kii,	50	
No ka hana ana i ka la	1	
No ke kope ana i na olelo a na hoike,	75	
No ka ana ana i ka la 4 Maraki 1852.	2	
No ke kope ana,	50	
No ka hooholo ana i ka olelo, i keia la 26 o Iulai 1852.	50	
	<u>24</u>	
	50	
	<u>78.75</u>	

J. H. Smith

No ka hana ana i ka la

G. Robertson

No ke kope ana i na olelo a na hoike,

Francis

No ka ana ana i ka la 4 Maraki 1852.

J. Kekaulaohi

No ke kope ana,

Paulson

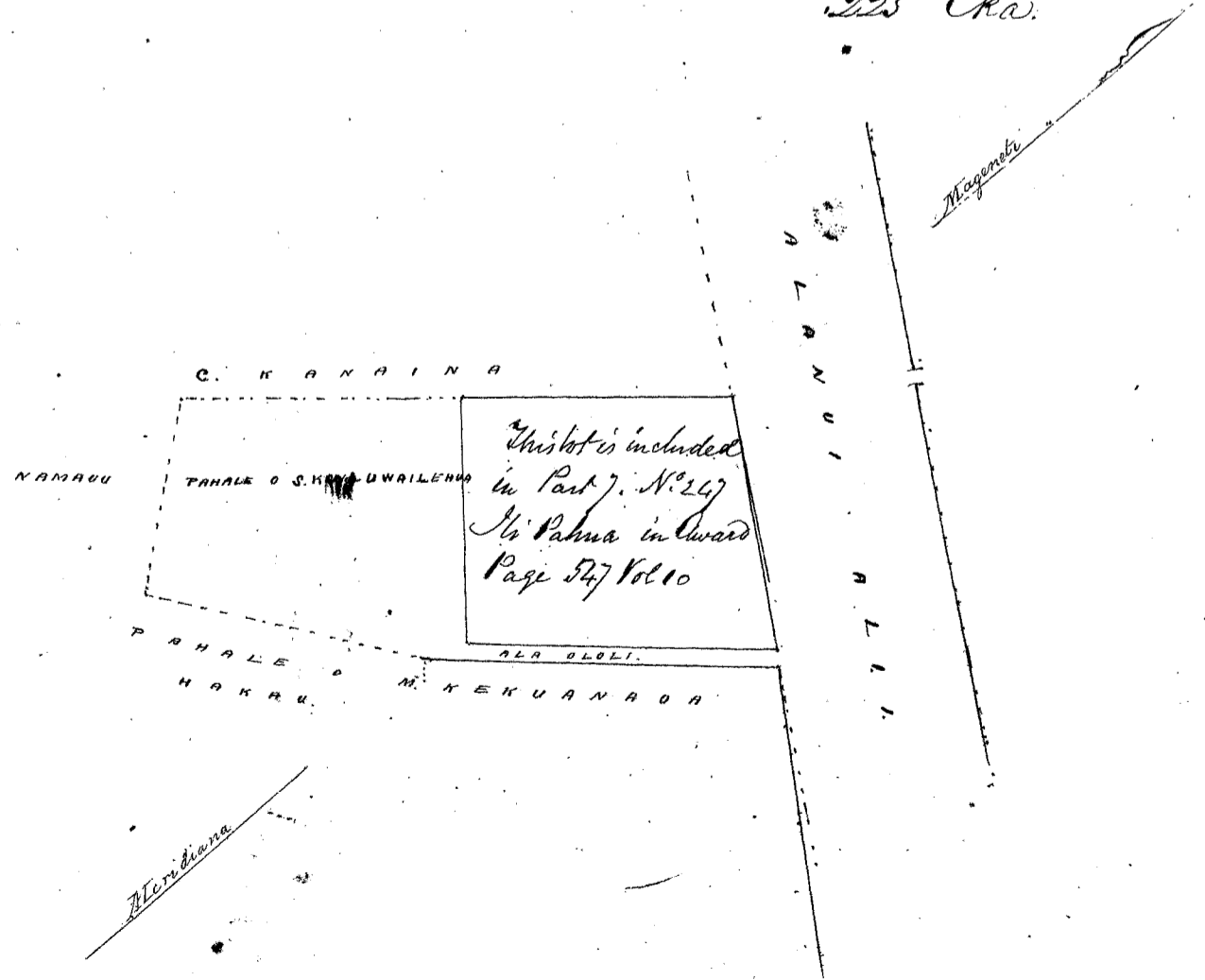
Eia na palena,


Anaia e S. Kalama

Tahale ma Honolulu Oahu.

E hoomaka ma ke kahi Akau o keia pa, e pili ana ma ka awa makai o ke Alamui Ahi a me ke kahi pa o C. Kanaina, a e holo kama 59° 3/4 kahi 144 fuanuku ma ka kahi makai o ke Alamui Ahi a hiki i ke S. Kuluwailehua kahi, Alaila kama 43° koma 172 fuanuku ma ka kahi kahi Akau o ke Ala Olohi o S. Kuluwailehua a hiki i ke kahi kama o keia, Alaila Akau 51° koma 133 fuanuku ma ka awa makai e pili ana ia onan awa me ke S. Kuluwailehua a hiki i ke kahi pa o C. Kanaina

225 Eka.





Hehu 19/ M. Kekamonihi (no Levi Kaalelea)

Ua koi mai oia no kona wahi ma Honolulu, ma ka (Mokupuni Oahu; no ka mea, ua loa ia ia keia wahi

a ua noho keakea ole ia a hiki i keia manawa.

Oia ka makou e hooko nei no M. Kekamonihi (no L. Kaalelea); he kuleana hoi kona malalo o ke ano Alodio. Ina e uku mai oia i ko ke Aupuni hapa ha; alaila, ua ku pono ia ia ka palapala sila Alodio.

Pono nae ia ia ke uku no ka hookolokolo a me ka hooholo ana i ka olelo. Penei,

<i>W. Lee</i>	No ka rumi a me ke pai ana i ka olelo ma ka Nupepa,	\$ 1
	No ke kope ana i ka olelo koina aaoa,	50
	No ka palapala kii,	50
<i>J. M. Smith</i>	No ka hana ana i ka la	1
	No ke kope ana i na olelo a na hoike,	75
<i>G. M. Robertson</i>	No ka ana ana i ka la 10 Dekemaba 1852. Ukuia ke ana ana \$5.-	
<i>Loanesi</i>	No ke kope ana,	50
<i>J. Kekaulahao</i>	No ka hooholo ana i ka olelo, i ka la 26. o Julai 1852.	2 50
		<u>\$ 6 75</u>

Eia na palena,

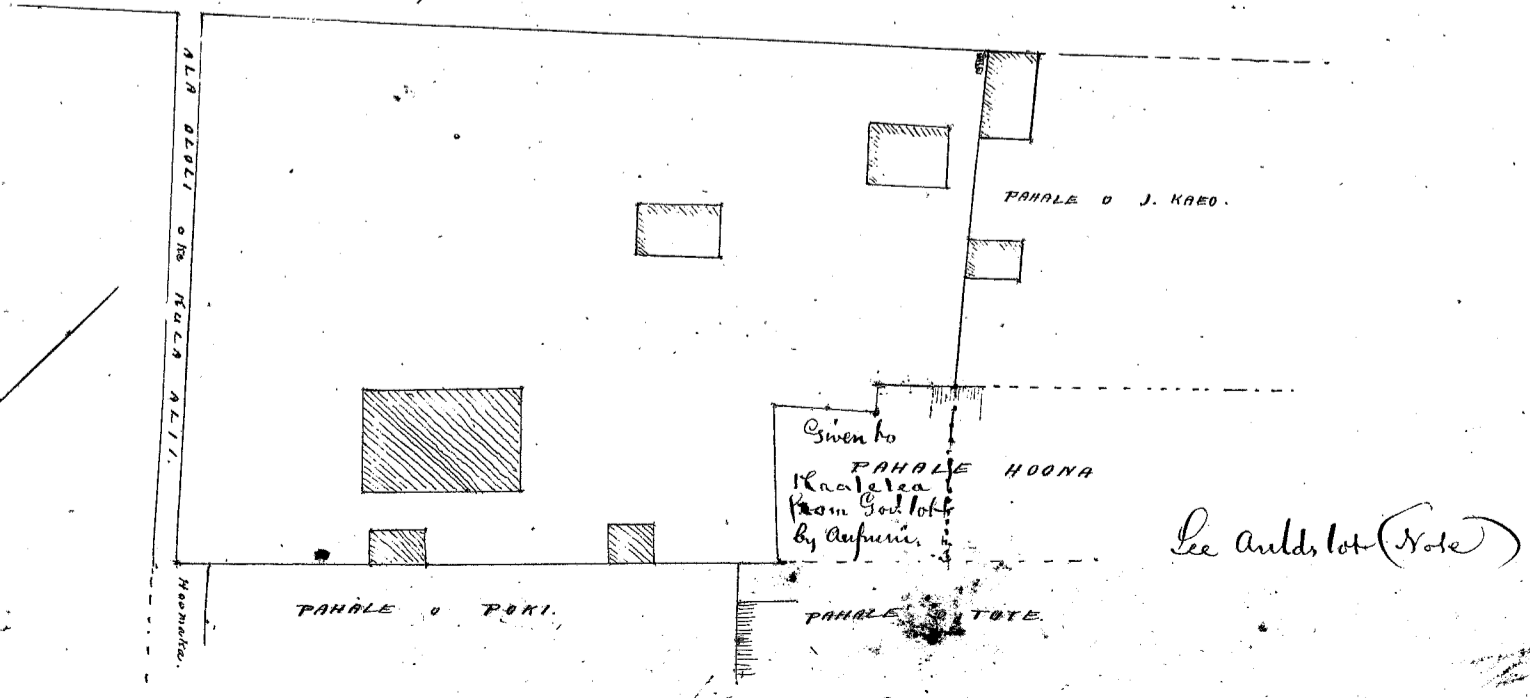
Anaia S. Kalama

Kuleana Pahale o M. Kekamonihi ma Honolulu Kulanakauhale, Mokupuni Oahu (no Levi L. Kaalelea)

E hoomaka ma ka paku omole ma ka lili Hikina o ke Ala Ololi o ke Kula Alii ke lili Hikina makai o keia ana, a e holo Akau 43° Hikina 209 1/2 Kapwai ma ka Pahale o Poki a ma Tute a hiki i ke lili Hikina makai o ka Pahale Hoona, Alaila Akau 48° Kom. 55 1/2 Kap. kiki, a Ak. 48° Hik. 35 Kap. kiki, - Nouna Lima Hema 10 Kap. (maloko o id pa a puka maloko o keia) Akau 45° Hik. 28 Kapwai ma ka pa Hoona Kuleana o ke Aupuni a hiki i ke lili Hikina makai o ka Pahale o Fosua Kaeo; Alaila Akau 41° Kom. 117 1/2 Kapwai ma ko S. Kaeo a hiki i ke lili o ka Hale Laau iloko oia pa e pili ana ma ka lili Hema o ke Alanui Richards; Alaila Kom. 46° Kom. 275 Kapwai ma ka lili Hema o ka Alanui a hiki i ke lili Komoohana makai o keia Pahale. - Alaila holo pololei ma ka lili Hikina o ke Ala Kula Alii a hiki i kahi i hoomaka i.

Mu ia Aupuni 1 Eka, 100 Anawa.

A L A N U I R I C H A R D S





Helu 474 Kalei (w)

Ua koi mai oia no kona Man wahi ma Puuki a me Kahoma, Lahaina Manu ka

mea, ua loa ia ia keia Man wahi no Marnaki mai i ka M. A. 1831, Ua keakea
ama mai o Marnaki kana kana i keia wahi ma ka la 13 o Iune 1849, Ua keakea
loa keia ama ia Kalei manawa ake o kona keakea ana ama ma ma makatiki he unikatamamawa
a keu, a aia no hoi ia ia keia manawa a hiki i keia la.

a ua noho keakea ole ia a hiki i keia manawa.

Oia ka makou e hooko nei no Kalei (w) he kuleana hoi kona
malalo o ke ano Alodio. Ina e uku mai oia i ko ke Aupuni hapa ha ; alaila, ua ku
pono ia ia ka palapala sila Alodio.

Pono nae ia ia ke uku no ka hookolokolo a me ka hooholo ana i ka olelo. Penei,

<u>W. Lee</u>	No ka rumi a me ke pai ana i ka olelo ma ka Nupepa,	\$ 1	Ken.
	No ke kope ana i ka olelo koina ; goao,	50	
	No ka palapala kii,	50	
<u>J. H. Smith</u>	No ka hana ana i ka la ^{13 June 1849}	1	
	No ke kope ana i na olelo a na hoike, 1/2. Awao	75	
<u>G. W. Robertson</u>	No ka ana ana i ka la	50	
<u>C. A. A. A.</u>	No ke kope ana,	50	
<u>A. K. A. A.</u>	No ka hooholo ana i ka olelo, i keia la 30 o Iulai 1852.	2 50	
		<u>6 75</u>	

Eia na palena,

Anaia e W. J. Alexander

Aia kona ama kuleana ma ke Ahupuaa o Puuki ma Lahaina Manu.
Apana 1. Ke Pahale. E hoomaka ana ma ke kiki Kama, a e holo ana

- A. 38 1/4 Kei. 2, 13 Kant. e pili ana me ke Kaa.
- A. 55 1/4 Kei. 2, 32 " " " "
- A. 53 1/2 Kei. 1, 68 " " " "
- A. 51 1/2 Kei. 1, 49 " " " a hiki ia Ali
- A. 14 1/2 Kei. 1, 10 " " " Ali
- Ke. 61 1/4 Kei. 1, 89 " " " Kua
- Ke. 63 7/8 Kei. 3, 12 " " " "
- Ke. 29 1/2 Kei. 0, 22 " " " Kapua
- Ke. 55 Kei. 3, 64 " " " "
- Ke. 54 Kei. 2, 32 " " " Anatomia Sylva

i kahi i hoomaka ai.

Ma Ali Hookahi Eka, Hookahi Ruda & Ewa Ruda

Apana 2. Ke ama kulo ana ke Awawa o Kahoma. E hoomaka ana ma ke kiki
Akan Kikina, a e holo ana

1-1-9
1-1-9
2-2-9

- Ke. 37 3/4 Kei. 3, 88 Kant. e pili ana me ke kahawai o Kahoma
- A. 88 3/4 Kei. 3, 17 " " " "
- A. 27 3/4 Kei. 1, 77 " " " Puna o Mahua
- A. 46 1/2 Kei. 0, 92 " " " Kuholewa
- A. 77 3/4 Kei. 1, 71 " " " "
- A. 80 1/4 Kei. 1, 45 " " " "
- A. 76 1/2 Kei. 1, 63 " " " "
- Ke. 11 1/2 Kei. 1, 00 " " " "

i kahi i hoomaka ai.
Ma Ali Hookahi Eka & Hookahi Ruda.

Helu 1721B Hinawale

Ua koi mai oia no kona wahi ma Auwailimu, Honolulu Oahu, Oahu; no ka mea, ua loa ia ia keia wahi no Keaweluhahi mai i ka MA, 1841.

a ua noho keakea ole ia a hiki i keia manawa.

Oia ka makou e hooko nei no Hinawale he kuleana hoi kona malalo o ke ano Alodio. Ina e uku mai oia i ko ke Aupuni hapa ha ; alaila, ua ku pono ia ia ka palapala sila Alodio.

Pono nae ia ia ke uku no ka hookolokolo a me ka hooholo ana i ka olelo. Penei,

W. H. Lee

No ka rumi a me ke pai ana i ka olelo ma ka Nupepa, \$ ken.

G. M. Robertson

No ke kope ana i ka olelo koina a oao,

J. H. Smith

No ka palapala kii,

No ka hana ana i ka la 18 o Septemaba 1850,

J. Kekaulaha

No ke kope ana i na olelo a na hoike,

No ka ana ana i ka la 22 o Julai 1852. Ua ka ke ana ana #2. -

Loanese

No ke kope ana,

No ka hooholo ana i ka olelo, i ka la. 30 o Julai 1852.

Uku pawloa #4. -

Eia na palena,

Amoia i S. Kalama

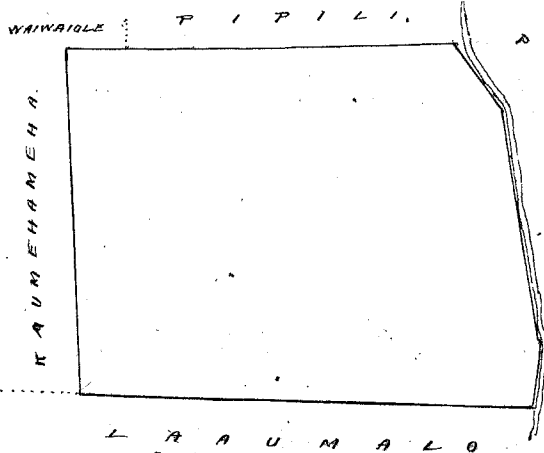
Hookahi Loo, ma Auwailimu, Honolulu, Oahu.

E hoomaka ma ka pahu kiki Hema o keia Loo, e pili ana me ke Laaumalo E holo ana i ka Akau 47° 30' Kom. Mau. 91 Pautu ma kuwaa o keia me Laaumalo a hiki i ke kiki Hema o ka loo o Kamehameha, - Alaila Akau 40° Hiki. Mau. 46 Pautu ma kuwaa o keia me ke Kamehameha a hiki i kuwaa me Waiwaiole, - Alaila Hema 50° Hiki. Mau. 62 Pautu ma kuwaa o keia me Waiwaiole a me Pipili a hiki i ka pahu ma ka kiki Akau o ka auwai lili, - Alaila Hema 8° Kom. 36 Pautu, pahu anahua, a me Hema 33° Kom. Mau. pahu anahua, a me Hema 49° Kom. 26 Pautu, holo ana ia mau arao ma ka kiki Akau o ka auwai lili iwaena o keia a me Pipili a hiki i ka kiki i hoomaka i.

Maloko o ia Loo

33/100 Eka.

NO. 1721B
HINAWALE
MA
AUWAILIMU,
HONOLULU
OAHU
1852.



1/4 MIHA KAULAHAP
SCALE

Helu 486 C Kaei (no Uluoa w.)

Ua koi mai oia no kona mau wahi ma Keaaula i Moalii Pahama, Mani; no ka mea, ua loaa ia ia keia mau wahi no Keauni mai i ka M.H. 1847 a ua noho keakea oleia a hiki i keia manawa.

Oia ka imakon e hooke nei no Kaei, he kuleana hoi kona malalo oke Ano Alo-dio. Ima e ukui mai oia i ke ke Apuni Kapaha; alaila, ua kufono iwis ka palapala Pula Alo-dio.

Pono nae ia ia ke ukui no ka hookelele a me ka hookelele ana i ka olelo. Puni;

	No ka nuni a me ke pua ana i ka olelo ma ka Kufepa	\$1. -
	No ke kope ana i ka olelo koima	5
	No ka palapala kii	5
G. M. Robertson	No ka hana ana i ka la	2
J. G. Smith	No ke kope ana i na olelo a ma hoi ke	1. 30
W. L. Lee	No ka ana ana i ka la Ukuiw ke ana	
Laureli	No ke kope ana i ke ana	5
J. Kekaulahao	No ka hookelele ana i ka olelo i ka la 30. Julai 1852.	5. -
	Pauoa	11. -

Puni ma palema. Anania e. W. P. Alexander.

Apama 1. He kuleana kona ma Keaaula ma ke Ahupuaa o Moalii, ma Paluina, Mani.

E hoomaka ana ma ke kiki Akau Kikina, a e holo ana He. 31 1/2 No. 289 Stant. e pili ana me ke Naolulo, - Ak. 7 1/2 No. 5. 11 Stant. e pili ana me ke Sonohiki, - Ak. 18 1/2 No. 1. 42 Stant. e pili ana me ke Naolulo, - Ak. 84 No. 9. 55 Stant. e pili ana me Naolulo, - A. 1 He. 3. 43 Stant. e pili ana me ke Moakaka, - Ak. 84 He. 5. 05 Stant. e pili ana me ke Kawakani ma Kapumakea, - He. 81 He. 6. 60 Stant. e pili ana me ke Sonohiki, - He. 47 1/2 He. 6. 36 Stant. e pili ana me ke Sonohiki a hiki i kahi i hoomaka ai. Ka Ili Eono Eka, Uluo Ruda, a me na Ruda ke Kawakani.

6E 2R. 20P
1 1 30
8 10 10

Apama 2. E hoomaka ana ma ke kiki Kema Kikina, a e holo ana A. 3 1/2 He. 2. 48 Stant. e pili ana me ke Moakaka, - A. 81 1/2 No. 4. 20 Stant. e pili ana me Kawakani, - He. 5 1/2 He. 2. 55 Stant. e pili ana me Alani, Kaunapali, - He. 80 1/2 He. 3. 83 Stant. e pili ana me Keaaula a hiki hou a i kahi i hoomaka ai. Ka Ili Cookahi Eka.

Apama 3. E hoomaka ana ma ke kiki Kema Komohana, a e holo ana A. 45 He. 2. 2 Stant. e pili ana me Waianae, - Ak. 16 He. 0. 41 Stant. e pili ana me Waianae, - A. 72 He. 2. 80 Stant. e pili ana me Waianae, - Kema 35 3/4 No. 1. 62 Stant. e pili ana me Kahawai, - He. 82 No. 0. 36 Stant. e pili ana me ke Punaawai, He. 35 No. 1. 96 Stant. e pili ana me ke Punaawai, A. 32 1/2 No. 0. 54 Stant. e pili ana me Poalima, - He. 51 No. 1. 36 Stant. e pili ana me Poalima, A. 55 1/2 No. 0. 64 Stant. e pili ana me ke Moakaka a hiki i kahi i hoomaka ai. Ka Ili Cookahi Ruda & Kawakani mau Ruda.

(E nana i na kii o ka aina ma ka Awa 1576 me kope loa.)

Helu 8324 Kalaionehu

Ua koi mai oia no kona wahi ~~ma~~ ^{wa} Alodionu Kalanau, Ewa, Oahu; no ka mea, ua loa ia ia keia wahi ~~ma~~ ^{wa} ke Alii Kamehameha III mai i ka Mahole Oia ana i ka mahahiki Cookahi lausani ewale hanceri kamaha Kamehameha

a ua noho keakea ole ia a hiki i Keia manawa.

Oia ka makou e hooko nei no Kalaionehu he kuleana hoi kona malalo o ke ano Alodio. Ina e uku mai oia i ko ke Aupuni hapa ~~ha~~ ; alaila, ua ku pono ia ia ka palapala sila Alodio. *See mai keia Kuleana o na Kanaka maoli.*

Pono nae ia ia ke uku no ka hookolokolo a me ka hooholo ana i ka olelo. Penei,

<i>W. L. Lee</i>	No ka rumi a me ke pa'i ana i ka olelo ma ka Nupepa,	\$	ken.
<i>G. M. Robertson</i>	No ke kope ana i ka olelo koina a oao,		
<i>W. H. Smith</i>	No ka palapala kii,		
<i>Loanesi</i>	No ka hana ana i ka la		
<i>J. M. Kaulahao</i>	No ke kope ana i na olelo a na hoike,		
	No ka ana ana i ka la		
	No ke kope ana,		
	No ka hooholo ana i ka olelo, i kua la 30		
	<i>Julai, 1852.</i>		
	<i>Uku pau loa</i>	\$	<u>10.</u>

Eia na pafena,

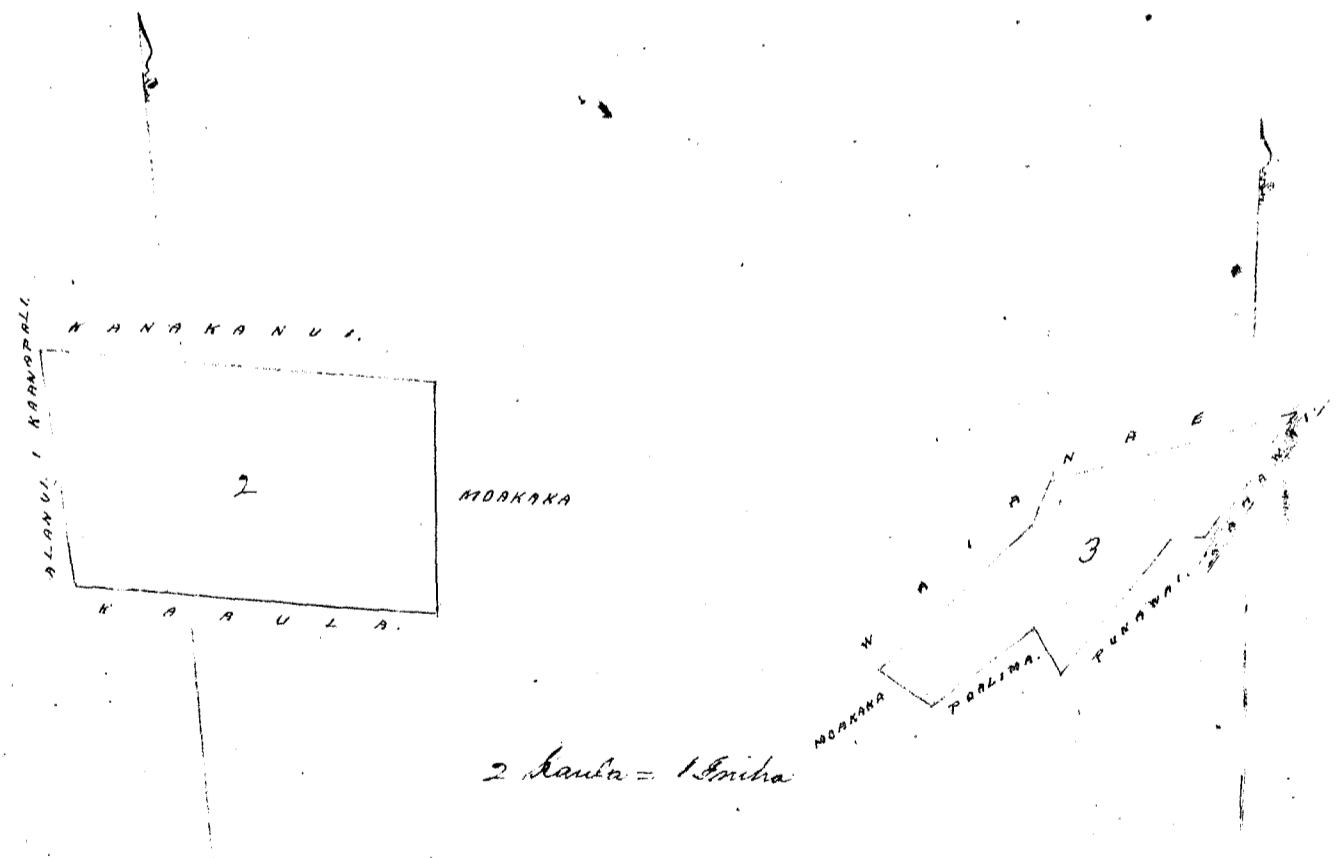
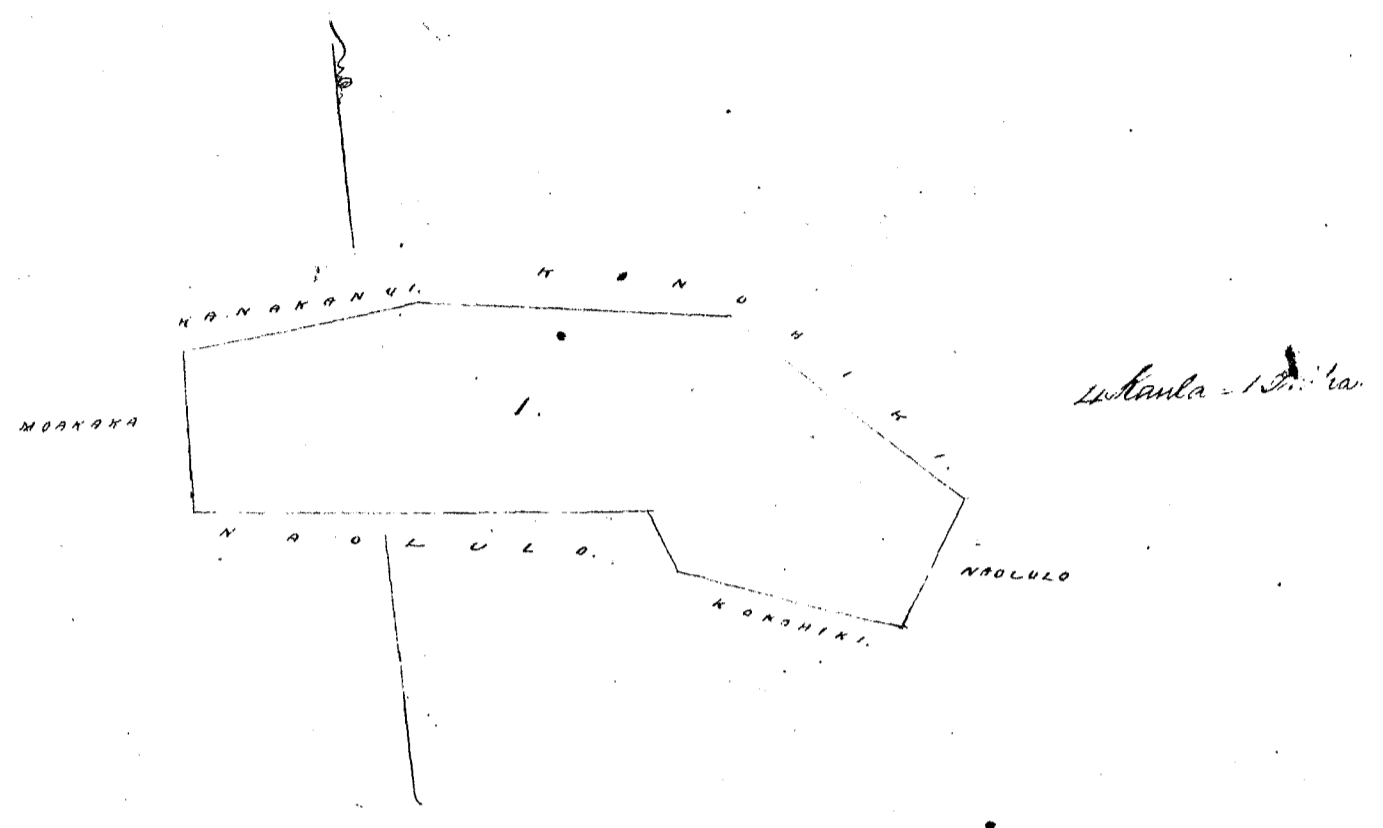
Ua hoohe aku mahele i keia kuleana mamuli o na olelo o ke Kanawai o na Kanaka maoli i ka la 19 o Iune, U. S. 1852.

(waived by name)

1576

486C
Hulu 228/12 Kallie (in Uluva?)

Mai ka Nao 1574 mai.



Index Vol. 2

Page	No.	Page	No.	Page	No.	Page	No.
1057	11146	695	8998	939	5593	1157	
1061	1162	701	5723	940	775	1159	
1066	1150	705	5651	943	234	1161	
1076	1174	707	5656	945	234	1163	
1085	741	709	5615	947	234	1165	
1086	1061	715	5711	949	234	1167	
1088	1063	717	5716	951	234	1169	
1089	959	721	5712	953	235	1171	
1088	1058	727	7519	973	235	1173	
1087	1142	729	1185	977	235	1175	
1082	1071	731	7685	979	235	1177	
1083	1354	737	5853	981	235	1179	
1084	1355	739	7652	985	235	1181	
1084	4700	743	7667	987	235	1183	
1089	8609	749	2071	1000	235	1185	
1088	1818	751	247	1005	235	1187	
1089	1347	755	2356	1011	235	1189	
1089	1312	761	2635	1017	5957	1191	
1089	640	765	11082	1025	598	1195	
1085	1729	767	141	1027	235	1197	
1088	1589	771	8321	1029	2638	1201	
1088	1552	773	2647	1033	2285	1205	
1088	1550	775	3576	1035	948	1207	
1088	1560	779	3578	1037	957	1211	
1088	1600	781	4067	1039	951	1213	
1088	605	783	4497	1043	812	1215	
1088	706	785	4498	1045	1784	1217	
1088	706	789	4499	1047	1130	1219	
1088	1047	791	299	1244	1282	1221	
1088	1141	793	285	1241	483	1223	
1088	1148	795	1669	1245	312	1225	
1088	1148	799	8662	1246	320	1227	
1088	1165	801	8426	1247	236	1229	
1088	1067	803	2144	1249	8305	1231	
1088	1285	805	6294	1251	1128	1233	
1088	1329	807	6428	1252	771	1235	
1088	1356	809	709	1255	280	1237	
1088	1350	823	4320	1257	280	1239	
1088	1351	825	577	1259	1083	1241	
1088	1481	827	5790	1261	329	1243	
1088	1584	829	1281	1263	3050	1245	
1088	1591	835	235	1265	7199	1247	
1088	1592	839	235	1267	2924	1249	
1088	1726	843	235	1268	2099	1251	
1088	1727	849	6875	1271	975	1253	
1088	2030	851	6874	1270	1607	1255	
1088	1138	857	1853	1273	8366	1257	
1088	1260	859	235	1275	4878	1259	
1088	1470	865	235	1276	6897	1261	
1088	1477	867	249	1278	4878	1263	
1088	1550	869	534	1276	6897	1265	
1088	1555	871	4500	1283	4878	1267	
1088	1574	873	4501	1051	6895	1268	
1088	1581	877	5875	1053	4878	1271	
1088	1595	881	6976	1055	6215	1270	
1088	1602	883	5883	1057	4878	1273	
1088	7533	887	7085	1059	4878	1275	
1088	2284	889	7087	1061	4878	1276	
1088	303	893	7088	1063	7749	1278	
1088	2061	895	7089	1065	6210	1279	
1088	1678	897	7090	1067	6212	1281	
1088	875	899	8611	1069	6426	1283	
1088	5878	909	8612	1071	9821	1285	
1088	875	921	3575	1073	6900	1287	
1088	875	923	234	1113	7590	1289	
1088	875	931	5166	1117	6886	1291	
1088	875	935		1155		1293	
1088	875	937				1295	

